


SVERIGES OFFICIELLA STATISTIK

JORDBRUK MED BINÄRINGAR



JORDBRUK OCH  
BÖSKAPSSKÖTSEL

ÅR 1913

AV

KUNGL. STATISTISKA CENTRALBYRÅN

STOCKHOLM 1916

KUNGL. BOKTRYCKERIET. P. A. NORSTEDT & SÖNER

151414

## INLEDNING

### TILL

**Jordbruk och boskapsskötsel / Statistiska centralbyrån. – Stockholm : Statistiska centralbyrån, 1916-1964. – (Sveriges officiella statistik).  
Täckningsår: 1913-1963.**

1914-1934 med innehållsförteckning och sammanfattning på franska. –  
1935-1949 även med fransk parallelltitel: Agriculture et élevage du bétail  
en ... – 1951-1963 med innehållsförteckning, sammanfattning samt  
parallelltitel på engelska: Farming and stockraising in 1951, från 1952 och  
framåt: Agriculture.

### **Föregångare:**

Bidrag till Sveriges officiella statistik. N, Jordbruk och boskapsskötsel. –  
Stockholm : P. A. Norstedt & söner, 1867-1912.  
Täckningsår: 1865-1911.

### **Efterföljare:**

Jordbruksstatistisk årsbok / Jordbruksverket, Statistiska centralbyrån. –  
Stockholm : Statistiska centralbyrån, 1965-. – (Sveriges officiella statistik).  
Täckningsår: 1964-. – Publiceras elektroniskt fr.o.m. 2001 på  
Jordbruksverkets webbplats [www.sjv.se](http://www.sjv.se), och fr.o.m. 2002 även på  
Statistiska centralbyråns webbplats [www.scb.se](http://www.scb.se).

### **Översiktspublikationer:**


Svensk jordbruksstatistik 200 år / Statistiska centralbyrån. – Stockholm:  
Statistiska centralbyrån, 1999.

Jordbruket i siffror 1866-2007 / Jordbruksverket, Statistiska centralbyrån. –  
Jönköping ; Stockholm, 2011. – (Sveriges officiella statistik).

Jordbruk och boskapsskötsel. År 1913. – (Sveriges officiella statistik).  
Digitaliserad av Statistiska centralbyrån (SCB) 2012.

SVERIGES OFFICIELLA STATISTIK

JORDBRUK MED BINÄRINGAR



JORDBRUK OCH  
BÖSKAPSSKÖTSEL

ÅR 1913

AV

KUNGL. STATISTISKA CENTRALBYRÅN

STOCKHOLM 1916

KUNGL. BOKTRYCKERIET. P. A. NORSTEDT & SÖNER

151414





## Innehållsförteckning.

<i>Text:</i>	Sid.
Jordbruksstatistikens organisation . . . . .	1
Sättet för jordbruksstatistikens publicering . . . . .	5
I. Jordbruk . . . . .	7
Areal . . . . .	7
Åkerjordens användning . . . . .	11
Ängens användning . . . . .	19
Jordförbättringar . . . . .	21
Utsäde . . . . .	22
Skörd . . . . .	24
Konsumtion av brödsäd . . . . .	36
Antal brukningsdelar . . . . .	37
II. Boskapsskötsel . . . . .	40
III. Arbetspris . . . . .	47
IV. Begagnade torvmossar . . . . .	49
 <i>Tabeller:</i>	
Tab. 1. Arealen, fördelad efter ägoslag, samt åkerjordens och ängens användning, i hektar, år 1913 . . . . .	50
2. Åkerjordens användning, i hektar, år 1913 . . . . .	84
3. Utsäde och skörd, i deciton, år 1913 . . . . .	88
4. Antal brukningsdelar samt jordförbättringar och begagnade torvmossar inom år 1913 lokalundersökta socknar och städer . . . . .	115
5. Husdjuren inom år 1913 lokalundersökta socknar och städer . . . . .	128
<i>Bilagor</i> . . . . .	147

## Table des matières.

<i>Texte:</i>	Pages
Organisation de la statistique agricole . . . . .	1
Mode de publication de la statistique agricole . . . . .	5
I. Agriculture . . . . .	7
Superficie . . . . .	7
Emploi des champs cultivés . . . . .	11
Emploi des prairies . . . . .	19
Amendement de la terre . . . . .	21

	Pages
Semences . . . . .	22
Récoltes . . . . .	24
Consommation de blé à pain . . . . .	36
Nombre des exploitations agricoles . . . . .	37
II. Elevage . . . . .	40
III. Prix de la main d'œuvre . . . . .	47
IV. Tourbières exploitées . . . . .	49

*Tableaux:*

Tabl. 1. Superficie divisée d'après les catégories de terres exploitées ainsi que d'après l'emploi des champs et des prairies, en 1913 . . . . .	50
Col. 1: Cantons, communes et villes. Col. 2: Année de l'enquête locale. Col. 3-8: Superficie totale, eaux non comprises; col. 3: jardins; col. 4: champs; col. 5: prairies naturelles; col. 6: forêts et pâturages; col. 7: autres terrains; col. 8: total. Col. 9-25: Emploi des champs cultivés; col. 9: froment d'hiver; col. 10: froment d'été; col. 11: seigle d'hiver; col. 12: seigle d'été; col. 13: orge; col. 14: avoine; col. 15: grains mélangés; col. 16: pois; col. 17: fèves; col. 18: vesces; col. 19: pommes de terre; col. 20: betteraves à sucre; col. 21: racines fourragères; col. 22: foin pour récolte; col. 23: herbes et blés pour pâturage et pour fourrage vert; col. 24: autres cultures; col. 25: jachères et champs incultes. Col. 26: Prairies naturelles employées pour récolte de foin.	
2. Emploi des champs cultivés, en hectares, en 1913 . . . . .	84
Col. 1: Circonscription. Col. 2: Froment d'hiver. Col. 3: Froment d'été. Col. 4: Seigle d'hiver. Col. 5: Seigle d'été. Col. 6-7: Orge. Col. 8-9: Avoine. Col. 10-11: Grains mélangés. Col. 12-13: Pois. Col. 14: Fèves. Col. 15-16: Vesces; col. 6, 8, 10, 12, 15: pour récolte à maturité; col. 7, 9, 11, 13, 16: pour pâturage et pour fourrage vert. Col. 17: Pommes de terre. Col. 18: Betteraves à sucre. Col. 19: Racines fourragères. Col. 20: Foin pour récolte. Col. 21: Herbes et blés pour pâturage et pour fourrage vert. Col. 22: Blés pour pâturage et pour fourrage vert. Col. 23: Autres cultures. Col. 24: Jachères. Col. 25: Champs incultes. Col. 26: Total des champs.	
3. Semences et récoltes, en quintaux, en 1913 . . . . .	88
Col. 1: Cantons et villes. Col. 2-3: Froment d'hiver. Col. 4-5: Froment d'été. Col. 6-7: Seigle d'hiver. Col. 8-9: Seigle d'été. Col. 10-11: Orge. Col. 12-13: Avoine. Col. 14-15: Grains mélangés. Col. 16-17: Pois. Col. 18-19: Fèves. Col. 20-21: Vesces. Col. 22-23: Pommes de terre. Col. 24: Betteraves à sucre. Col. 25: Racines fourragères. Col. 26: Foin des prairies artificielles. Col. 27: Foin des prairies naturelles. Col. 28: Paille de gros grains. Col. 29: Paille de menus grains. Col. 30: Paille de légumineuses. Col. 31-32: Lin; col. 31: graines; col. 32: filasse; col. 2, 4, 6, 8, 10, 12, 14, 16, 18, 20, 22: semences; col. 3, 5, 7, 9, 11, 13, 15, 17, 19, 21, 23-32: récoltes.	
4. Nombre des exploitations agricoles, amendements des terres et tourbières exploitées dans les communes et les villes ayant fait l'objet d'enquêtes locales, en 1913 . . . . .	115
Col. 1: Communes et villes. Col. 2: Nombre de fermes avec au plus 0.25 hectare de champs. Col. 3-11: Nombre des exploitations agricoles, classées d'après la superficie des champs. Col. 12: Total. Col. 13: Nombre des exploitations agricoles exploitées par les propriétaires eux-mêmes. Col. 14: Nombre des exploitations agricoles exploitées par d'autres. Col. 15: Nombre des tenances. Col. 16: Défrichements et nouvelles terres en culture pendant les 5 dernières années. Col. 17: Superficie des champs drainés. Col. 18-19: Tourbières exploitées; col. 18: pour litères; col. 19: pour combustible.	
5. Bétail dans les communes et les villes ayant fait l'objet d'enquêtes locales, en 1913	128

Col. 1: Communes et villes. Col. 2—10: Chevaux: col. 2: étalons de 4 ans et plus; col. 3—4: chevaux de gros trait; col. 5—6: chevaux d'attelage et de selle; col. 7—8: jeunes chevaux de 1 à 3 ans; col. 3, 5, 7: hongres; col. 4, 6, 8: juments; col. 9: poulains; col. 10: total. Col. 11—16: Race bovine; col. 11: bœufs; col. 12: taureaux; col. 13: vaches; col. 14: bouvillons et génisses; col. 15: veaux; col. 16: total. Col. 17—18: Moutons; col. 17: béliers et brebis; col. 18: agneaux. Col. 19: Chèvres. Col. 20: Chevreux au-dessous de 1 an. Col. 21—25: Porcs; col. 21: verrats; 22: truies; 23: porcs gras; col. 24: porcelets de moins de 4 mois; col. 25: total. Col. 26: Poules. Col. 27: Autres volailles. Col. 28: Ruches d'abeilles.

Suppléments . . . . . 147

## Résumé de la statistique sur l'agriculture et l'élevage en 1913.

La statistique de l'agriculture suédoise est entièrement réorganisée depuis 1913. Elle repose sur des enquêtes locales qui chaque année embrassent un huitième de la circonscription de chaque société d'économie rurale, en sorte que le pays tout entier après une période de huit ans, e. à. d. en 1920, aura fait l'objet d'une enquête complète. Les enquêtes locales sont confiées à des personnes compétentes qui au cours de visites personnelles doivent recueillir des données sur chaque exploitation agricole d'après un formulaire reproduit à la page 147. C'est le Bureau Central de Statistique qui est chargé de la mise en œuvre des matériaux recueillis au cours de ces enquêtes locales.

A côté de ces enquêtes locales, on doit aussi réunir certaines données annuelles pour tout le pays afin de mettre en lumière certaines conditions soumises à de grandes variations d'année en année. Ces données annuelles sont de 4 sortes: 1<sup>o</sup> rapports sur les cultures et récoltes pour chaque mois, de mai à septembre; ces rapports doivent être remis pour chaque canton par des délégués spécialement désignés à cet effet (v. supp. B page 149); 2<sup>o</sup> chiffres préliminaires pour chaque canton sur la récolte de l'année (récolte p. hectare, poids p. hectolitre, nature de la récolte et prix p. 100 kilogr. pour les différentes cultures); ces chiffres doivent être fournis par les mêmes délégués de canton avant le milieu du mois de novembre de chaque année (v. supp. C page 151); 3<sup>o</sup> données définitives sur les récoltes et les prix du travail etc. pendant l'année précédente; ces données doivent être fournies avant la fin de février par des délégués spéciaux pour chaque commune (v. supp. D page 153); 4<sup>o</sup> données sur l'emploi des champs cultivés pendant l'année courante; ces données doivent être fournies, si on le juge nécessaire, avant la fin de juin par le même délégué communal pour chaque commune.

Les rapports sur les cultures, et récoltes mentionnés au par. 1 sont publiés par le Bureau Central de Statistique dès qu'ils sont rédigés. De même le résumé des données préliminaires sur les récoltes mentionnées ci-dessus au par. 2 est publié séparément sous le titre de «Les cultures», rapport préliminaire du Bureau Central de Statistique. Les résultats principaux des enquêtes locales sur la statistique de l'agriculture, ainsi que les chiffres définitifs des récoltes de chaque année obtenus à l'aide des données des délégués communaux, doivent être publiés dans des rapports annuels sur l'agriculture et l'élevage dont nous donnons le premier dans le présent volume. Comme il n'y a de données nouvelles sur la superficie, l'emploi des champs cultivés, le nombre des exploitations agricoles et la quantité de bétail que pour les circonscriptions qui ont fait l'objet d'une enquête locale en 1913, on a pris les données correspondantes pour les autres parties du pays dans la statistique agricole de 1911. Lorsque tout le pays après une période de huit ans aura été l'objet d'enquêtes locales sur la statistique agricole, on publiera un rapport spécial donnant le résultat du travail détaillé effectué sur les matériaux recueillis au cours des enquêtes locales.

La superficie des différentes catégories de terres exploitées est indiquée dans le tabl. 1 col. 3—8. Pour tout le pays, voici comment se répartissent les terres exploitées:

	Hectares	%
Jardins . . . . .	46 154	0·11
Champs cultivés . . . . .	3 683 612	8·98
Prairies naturelles . . . . .	1 350 196	3·29
Forêts et pâturages . . . . .	22 226 741	54·16
Autres terrains . . . . .	13 728 657	33·46
<b>Total</b>	<b>41 035 360</b>	<b>100·00</b>

*L'emploi des champs cultivés pour les différentes cultures (voir tabl. I col. 9—25) ressort du tableau ci-dessous :*

	Année 1913		Année 1911		Année 1913		Année 1911	
	Hectares	%	Hectares	%	Hectares	%	Hectares	%
Froment d'hiver . . . . .	110 251	3·0	2·6	Pommes de terre . . . . .	152 388	4·1	4·2	
Froment d'été . . . . .	6 964	0·2	0·2	Betteraves à sucre . . . . .	28 695	0·8	0·8	
Seigle d'hiver . . . . .	360 757	9·8	10·7	Racines fourragères . . . . .	76 582	2·1	2·1	
Seigle d'été . . . . .	10 245	0·3	0·2	Foin . . . . .	1 215 020	33·0	32·6	
Orge . . . . .	181 993	4·9	4·9	Herbes et blés pour pâtu-				
Avoine . . . . .	799 985	21·7	21·6	rage et fourrage vert . . . . .	175 372	4·8	4·5	
Grains mélangés . . . . .	177 189	4·8	4·5	Autres cultures . . . . .	3 016	0·1	0·1	
Pois . . . . .	22 819	0·6	0·5	Jachères et terrains in-				
Fèves . . . . .	2 592	0·1	0·1	cultes . . . . .	346 460	9·4	9·9	
Vesces . . . . .	13 284	0·3	0·5	<b>Total</b>	<b>3 683 612</b>	<b>100·0</b>	<b>100·0</b>	

Par suite des conditions atmosphériques très défavorables dans de grandes parties du pays en automne 1912, au moment où d'ordinaire on sème le seigle, beaucoup de champs destinés au seigle d'hiver ne purent être ensemencés à temps. Une partie fut ensemencée plus tard avec du froment d'hiver en sorte que la superficie occupée par cette dernière espèce de blé en 1913 fut notablement plus grande que d'ordinaire, tandis que la superficie cultivée en seigle d'hiver, réduite davantage encore par de grands labours au printemps suivant, fut considérablement moindre qu'en temps normal. Pour l'emploi des champs cultivés dans différentes parties du pays, il faut se reporter au *tab. D* page 17.

A l'aide des données fournies par les enquêtes locales, on a calculé la quantité de *semences* employée pour 1913 (*v. tabl. 3*), et l'on a obtenu pour tout le pays les chiffres ci-dessous :

	Semences par hectare en kilogr.	Quantité totale de semences en quintaux
Froment d'hiver . . . . .	203	223 739
Froment d'été . . . . .	212	14 769
Seigle d'hiver . . . . .	194	698 680
Seigle d'été . . . . .	208	21 284
Orge . . . . .	201	365 317
Avoine . . . . .	219	1 753 005
Grains mélangés . . . . .	201	383 296
Pois . . . . .	206	46 940
Fèves . . . . .	307	7 957
Vesces . . . . .	218	28 981
Pommes de terre . . . . .	1 678	2 557 180

La récolte par hectare et la récolte totale ont donné en 1913 pour tout le pays les chiffres moyens ci-dessous :

	Récolte par hectare en kilogr.	Récolte totale en quintaux
Froment d'hiver . . . . .	2 242	2 471 560
Froment d'été . . . . .	1 645	114 540
Seigle d'hiver . . . . .	1 582	5 708 880
Seigle d'été . . . . .	1 328	135 760
Orge . . . . .	2 029	3 686 740
Avoine . . . . .	1 776	14 014 280
Grains mélangés . . . . .	2 121	3 642 440
Pois . . . . .	1 536	343 530
Fèves . . . . .	2 142	55 530
Vesces . . . . .	1 708	151 900
Pommes de terre . . . . .	12 921	19 690 740
Betteraves à sucre . . . . .	29 911	8 582 930
Racines fourragères . . . . .	42 489	32 542 110
Foin des prairies artificielles . . . . .	3 918	47 598 350
Foin des prairies naturelles . . . . .	1 248	15 955 690
Paille de gros grains . . . . .	2 970	13 989 400
Paille de menus grains . . . . .	2 691	31 208 230
Paille de légumineuses . . . . .	2 391	804 740
Lin: graines . . . . .	.	848
Lin: flasse . . . . .	.	2 223
Tabac . . . . .	.	7 923
Trèfles et graines de graminées . . . . .	.	108 534

La valeur de la récolte en 1913 s'éleva à 887 737 000 couronnes.

Dans l'ensemble, la récolte de 1913 peut être considérée comme au-dessus de la moyenne.

Les données sur le nombre des exploitations agricoles qui ont été rassemblées au cours des enquêtes locales, et qui pour chaque commune et chaque ville comprises dans l'enquête sont indiquées au tabl. 4., ne sont pas comparables aux données correspondantes de l'ancienne statistique agricole. Pour le pays tout entier, il n'y a pas d'autres données sur le nombre des exploitations agricoles que celles de l'année 1911, et nous les reproduisons ici au tabl. I page 39.

Le bétail (voir tabl. J p. 43) se composait en 1913 de:

Chevaux de plus de 3 ans . . . . .	497 339
» de moins de 3 ans . . . . .	98 849
Total	<b>596 188</b>
Race bovine, bœufs . . . . .	139 205
taureaux . . . . .	51 631
vaches . . . . .	1 843 074
bouvillons, génisses et veaux . . . . .	688 736
Total	<b>2 722 646</b>
Montons et agneaux . . . . .	972 394
Chèvres et chevreaux . . . . .	70 628

VIII


Pores . . . . .	977 612
Volailles . . . . .	4 207 863
Ruches d'abeilles . . . . .	118 725

Mais ces données, en ce qui concerne les bœufs et les taureaux, sont trop élevées et, pour les autres animaux, trop basses.

La proportion du bétail par 1 000 habitants était:

Chevaux . . . . .	115	Chèvres et chevreaux . . . . .	20
Race bovine . . . . .	521	Pores . . . . .	210
dont vaches . . . . .	334	Volailles . . . . .	1 039
Moutons et agneaux . . . . .	207		

Par les enquêtes locales, on a recueilli des données plus détaillées sur le bétail; on les trouvera au tableau 5 pour les régions comprises dans les enquêtes locales.



TILL KONUNGEN.

Statistiska centralbyrån får härmed i underdånighet överlämna sin berättelse rörande jordbruk- och boskapsskötsel år 1913.

**Jordbruksstatistikens organisation.** Alltsedan år 1865 hava för varje år  
1—151414. *Jordbruk och boskapsskötsel år 1913.*

genom Statistiska centralbyråns försorg utgivits hushållningssällskapens berättelser om jordbruk och boskapsskötsel jämte av centralbyrån utarbetat sammandrag av sagda berättelser. Den publikation, vari ovannämnda berättelser och sammandrag ingått och som tillhört serien Bidrag till Sveriges officiella statistik under titel N) Jordbruk och boskapsskötsel, har hittills utgjort den viktigaste rent statistiska källan för kännedomen om jordbrukets tillstånd och utveckling i kvantitativt avseende. I samma serie har även ingått det av Statistiska centralbyrån utarbetade Sammandrag av Kungl. Maj:ts befallningshavandes årsväxtberättelser för varje år. Sedan den s. k. Statistiska kommittén den 30 maj 1908 avgivit utlåtande med förslag till jordbruksstatistikens omorganisation, hava emellertid Kungl. Maj:t och Riksdagen, i huvudsaklig överensstämmelse med Statistiska kommitténs förslag, beslutat en omläggning av den officiella jordbruksstatistiken på väsentligen nya grunder. Under det att förut såväl insamlandet som bearbetandet av primärmaterialet för jordbruksstatistiken tillkommit vederbörande hushållningssällskap, och Statistiska centralbyråns befattningsmed de av hushållningssällskapen insamlade uppgifterna huvudsakligen inskränkt sig till utarbetandet av det förut omförmälta sammandraget av sällskapens berättelser samt publicerande av sagda berättelser och sammandrag, skola i stället de jordbruksstatistiska primäruppgifterna hädanefter ingå direkt till Statistiska centralbyrån för att där granskas och bearbetas.

De bestämmelser, som efter den nya ordningens genomförande reglera den officiella jordbruksstatistiken, innehållas i nådiga reglementet den 13 december 1912 angående vissa åtgärder för insamlande av uppgifter till rikets officiella jordbruksstatistik. I enlighet härmed är jordbruksstatistiken organiserad på i huvudsak följande sätt.<sup>1)</sup> Grundvalen för denna statistik utgöres av årliga jordbruksstatistiska lokalundersökningar. Dylika lokalundersökningar hava redan förut sedan flera årtionden tillbaka utförts av ett flertal hushållningssällskap för insamlande av de för den dåvarande jordbruksstatistiken erforderliga uppgifterna. Dessa lokalundersökningar utfördes dock av de olika sällskapen på ett i hög grad olikformigt sätt och avsevärda olikheter funnos beträffande undersökningarnas noggrannhet, omsorgsfullhet och tillförlitlighet. Av en del hushållningssällskap utfördes dock undersökningarna på ett synnerligen förtjänstfullt sätt, och de nya lokalundersökningarna för hela riket grunda sig till huvudsaklig del på de metoder, som förut tillämpats av särskilt Östergötlands läns hushållningssällskap. För ifrågavarande lokalundersökningars genomförande är varje hushållningssällskapsområde indelat i åtta distrikt, av vilka ett undersökes för varje år, varigenom hela riket efter en tidrymd av åtta år blivit fullständigt undersökt.

Det ankommer på vederbörande hushållningssällskap att föranstalta om undersökningarnas verkställande och att antaga sakkunniga personer, lokalundersökare, att utföra desamma. Den förut nämnda indelningen av varje hushållningssällskap i åtta distrikt samt den ordning, i vilken de särskilda distrikten skola undersökas, bestämmes, efter förslag av vederbörande hushållningssäll-

<sup>1)</sup> Se härom närmare Statistiska kommitténs betänkande. Jordbruksstatistik. Stockholm 1908 samt Bihang till Kungl. Maj:ts proposition nr 1 till 1912 års riksdag, Jordbruksdepartementet.



skaps förvaltningsutskott, av Statistiska centralbyrån, som även äger att, efter förslag av förvaltningsutskotten, fastställa plan för varje års lokalundersökningar.

Till ledning vid undersökningarnas utförande upprättas för varje år genom Statistiska centralbyråns försorg utdrag ur mantalslängderna för de socknar och städer, som under året skola lokalundersökas, upptagande samtliga jordbruksfastigheters namn och tillika innefattande uppgifter angående fastigheternas ägare eller brukare.

De vid undersökningarna insamlade uppgifterna antecknas för varje brukningsdel å ett särskilt frågekort, vartill formulär fastställts av Statistiska centralbyrån och Lantbruksstyrelsen gemensamt (se bil. A, sid. 147). Sättet för lokalundersökningarnas verkställande m. m. framgår närmare av den av Statistiska centralbyrån och Lantbruksstyrelsen gemensamt fastställda instruktionen för lokalundersökarna (se bil. E, sid. 155).

Jämte de å frågekorten meddelade uppgifterna för varje brukningsdel skola lokalundersökarna även avgiva skriftliga berättelser angående de allmänna jordbruksförhållandena inom de undersökta områdena.

Granskningen och bearbetningen av det vid de jordbruksstatistiska lokalundersökningarna insamlade materialet äro helt och hållet förlagda till Statistiska centralbyrån.

Som bidrag till bestridande av kostnaderna för de jordbruksstatistiska lokalundersökningarna åtnjuta hushållningssällskapen statsbidrag intill hälften av ifrågavarande kostnader samt därutöver, i den mån anslagna medel därtill lämna tillgång, ytterligare understöd med visst begränsat belopp. För år 1913 har av riksdagen för ifrågavarande ändamål beviljats ett extra anslag av 25 000 kronor.

Under år 1913 voro följande delar av de särskilda hushållningssällskapens områdena föremål för jordbruksstatistiska lokalundersökningar:

*Stockholms län.* Frösäkers härad samt städerna Östhammar och Öregrund.

*Uppsala län.* Bälinge och Rasbo härad.<sup>1)</sup>

*Södermanlands län.* Västerrekarne härad samt städerna Eskilstuna och Torshälla.

*Östergötlands län.* Åkerbo, Bankekinds och Hanekinds härad samt Linköpings stad.

*Jönköpings län.* Norra Vedbo härad.

*Kronobergs län.* Konga härad utom Väckelsångs och Tingsås socknar.

*Kalmar läns norra del.* Tuna socken av Tunaläns härad och Vena socken av Sevede härad.

*Kalmar läns södra del.* Hossmo, Ljungby, Hagby, Våxtorps, Halltorps, Söderåkra, Torsås, Arby, Karlslunda och Mortorps socknar av Södra Møre härad.

*Gottlands län.* Alva, Rone, Eke, Hablingbo, Havdhem, Näs, Grötlingbo, Öja, Hamra, Vamlingbo och Sundre socknar.<sup>2)</sup>

*Blekinge län.* Kristianopels, Torhamns, Jämjö, Ramdala, Sturkö och Tjurkö socknar av Östra härad.

*Kristianstads län.* Järrestads och Albo härad samt Simrishamns stad.

*Malmöhus län.* Luggude härad och Hälsingborgs stad.

*Hallands län.* Årstads härad.

<sup>1)</sup> Även Vaksala härad blev under året lokalundersökt, men hava de därvid insamlade uppgifterna icke kunnat användas, varför ny lokalundersökning måste äga rum.

<sup>2)</sup> Dessutom skulle enligt den fastställda planen även Fide socken undersökas år 1913, men då undersökningen av nämnda socken icke medhans under året, uppsköts den, enligt medgivande av Statistiska centralbyrån, till år 1914.

*Göteborgs och Bohus län.* Inlands Fräkne, Inlands Torpe och Inlands Nordre härad.

*Älvsborgs läns södra del.* Kungsätters, Gunnarsjö, Grimmareds, Karl Gustavs, Torestorps, Öxabäcks, Ålekulla, Istorps, Oxnevala, Horreds, Surteby, Kattunga, Fotskäls och Tostareds socknar av Marks härad.

*Älvsborgs läns norra del.* Kullings härad och Alingsås stad.

*Skaraborgs län.* Åse, Källands och Kinnefjärdings härad samt Lidköpings stad.

*Värmlands län.* Näs och Gillbergs härad.

*Örebro län.* Askers och Sköllersta härad.

*Västmanlands län.* Tuhundra, Siende, Ytterturbo och Norrbo härad samt Västerås stad.

*Kopparbergs län.* Falu domsagas norra tingslag och Falu stad.

*Gävleborgs län.* Delsbo tingslag samt Bergejö och Hassela socknar av Bergsjö och Forsa tingslag.

*Västernorrlands län.* Nora och Säbrå gamla tingslag samt Härnösands stad.

*Jämtlands län.* Rödöns gamla tingslag samt Lits, Kyrkås, Håggenås och Föllinge socknar av Lits gamla tingslag.

*Västerbottens län.* Skellefteå socken.

*Norrbottnens län.* Högsböle, Jävre, Hemmingsmark och Blåsmark med tillhörande småbyar inom Piteå socken; övre Piteälvens byar inom Älvsby socken; området söder om Aleån inom Nederuleå socken; Töreälvens dalgång inom Nederkalix socken; Nedertorneå, Jokkmokks och Jukkasjärvi socknar.

Beträffande indelningen av hushållningssällskapens områden i distrikt för lokalundersökningarnas genomförande hava för Norrbottens län med Statistiska centralbyråns medgivande väsentliga modifikationer vidtagits i de för lokalundersökningarnas verkställande fastställda huvudgrunderna. Hushållningssällskapets område med undantag för lappmarkssocknarna är indelat i fem distrikt motsvarande länets fem konsulentdistrikt, och av vart och ett av dessa distrikt undersökes en åttondel årligen. Lappmarkssocknarna äro undantagna från distriktsindelningen och lokalundersökningarna därstädes äro uppdragna åt de inom socknarna anställda vandringsrättarna i samband med deras resor inom socknarna.

Lokalundersökningarna genomförande enligt den fastställda planen har i allmänhet icke stött på några större svårigheter. Dock har det för några hushållningssällskap icke varit möjligt att få undersökningarna fullbordade inom den föreskrivna tiden.

Antalet lokalundersökare har inom varje hushållningssällskaps område varit följande:

Stockholms län . . . . .	2	Blekinge län . . . . .	2	Örebro län . . . . .	5
Uppsala » . . . . .	3	Kristianstads » . . . . .	4	Västmanlands » . . . . .	4
Södermanlands » . . . . .	2	Malmöhus » . . . . .	2	Kopparbergs » . . . . .	3
Östergötlands » . . . . .	1	Hallands » . . . . .	3	Gävleborgs » . . . . .	5
Jönköpings » . . . . .	2	Göteborgs o. Bohus län . . . . .	5	Västernorrlands » . . . . .	6
Kronobergs » . . . . .	2	Älvsborgs läns södra del . . . . .	2	Jämtlands » . . . . .	9
Kalmar läns norra del . . . . .	2	Älvsborgs läns norra del . . . . .	3	Västerbottens » . . . . .	4
Kalmar läns södra del . . . . .	1	Skaraborgs län . . . . .	5	Norrbottnens » . . . . .	6
Gottlands län . . . . .	11	Värmlands » . . . . .	7	Summa 101	

I medeltal hava sålunda under år 1913 fyra personer varit verksamma för att utföra lokalundersökningarna inom varje hushållningssällskaps område. Bland lokalundersökarna har det övervägande antalet varit antingen prak-

tiska lantbrukare eller ock föreståndare eller lärare vid lantbruks- och lantmannaskolor. Därjämte märkas åtskilliga jordbruks- och mejerikonstuler, kontrollassistenter, vandringsrättare, ladugårdsinstruktörer, studerande vid lantbruksinstitut samt folkskollärare.

Vid sidan av de ovan beskrivna lokalundersökningarna, som för varje år omfatta endast en åttondel av hela riket, insamlas även vissa årliga uppgifter för hela riket till den officiella jordbruksstatistiken till belysning av de förhållanden, som äro underkastade större växlingar från år till år. För meddelande av dessa uppgifter åligger det hushållningssällskapen att utse dels ett ombud för varje härad (*häradsombud*), dels ock ett ombud för varje socken (*sockenombud*).

De uppgifter, som av dessa ombud skola meddelas, äro av fyra olika slag. Häradsombuden skola insända dels sista söckendagen av var och en av månaderna maj—september årsväxt- och skörderapporter, dels före mitten av november månad varje år preliminär uppgift om årets skörd. Sockenombuden åligger det att årligen före utgången av februari månad till vederbörande hushållningssällskap insända uppgifter om skörden och arbetspriser under föregående år. För så vitt Statistiska centralbyrån efter samråd med hushållningssällskapen anse det nödigt, skola sockenombuden därjämte före utgången av juni månad årligen insända uppgifter rörande den odlade arealens användning under det löpande året för att ligga till grund för beräkningarna av skördens storlek. Uppgifter av det sistnämnda slaget hava dock icke infordrats för år 1913 från sockenombuden. För de uppgifter, som skola insamlas av häradsoch sockenombuden, fastställas av Statistiska centralbyrån och Lantbruksstyrelsen formulär, varav avtryck återfinnas å bil. B—D (sid. 149—154). Uppgifterna insändas av ombuden till vederbörande hushållningssällskap, som överlämnar dem till Statistiska centralbyrån, där de granskas och bearbetas för publicering.

**Sättet för jordbruksstatistikens publicering.** De nya bestämmelserna för jordbruksstatistikens organisation trädde i kraft den 1 januari 1913. Av de sedan denna tidpunkt enligt det nya systemet insamlade uppgifterna publiceras de av häradsombuden avgivna månatliga årsväxt- och skörderapporterna av Statistiska centralbyrån, så snart de hunnit bearbetas. Likaledes publiceras de av häradsombuden avgivna preliminära skördeuppgifterna särskilt, och har redogörelsen för år 1913 utkommit under titeln *Årsväxten år 1913, preliminär redogörelse* av Statistiska centralbyrån. Huvudresultaten av de jordbruksstatistiska lokalundersökningarna jämte de på sockenombudens uppgifter grundade definitiva beräkningarna av varje års skörd skola sammanföras till en årlig berättelse om jordbruk och boskapsskötsel, varav härmed den första årgången, för år 1913, framlägges. Då nya uppgifter om arealen, den odlade jordens användning, antalet brukningsdelar samt husdjurens antal föreligga endast för de områden, som under år 1913 blivit lokalundersökta, hava motsvarande uppgifter i densamma för övriga delar av riket hämtats från 1911

års jordbruksstatistik. Allt eftersom lokalundersökningarna fortskrida, erhållas nya och fullständigare uppgifter för en allt större del av riket.

I den årliga berättelsen om jordbruk och boskapsskötsel komma emellertid, såsom nyss nämndes, endast huvudresultaten av de jordbruksstatistiska lokalundersökningarna att meddelas, nämligen uppgifter sockenvis om arealen av olika ägoslag, den odlade jordens användning, brukningsdelarnas antal, deras fördelning på vissa storleksgrupper, brukare, ägare, antalet husdjur m. m. Det vid lokalundersökningarna insamlade materialet underkastas emellertid i centralbyrån en mycket detaljerad bearbetning från olika synpunkter, varvid materialet genomgående uppdelats i ett antal grupper efter brukningsdelarnas storlek. För varje dylik storleksgrupp uträknas antalet brukningsdelar som innehavas av ägarne själva och av andra, arealen av olika ägoslag, åkerjordens användning, utsäde och skörd samt antalet husdjur. Publiceringen av dessa uppgifter har emellertid icke ansetts böra ske årligen för de lösryckta områden, som för varje enstaka år undersökas, utan kommer den i stället att uppskjutas, till dess lokalundersökningarna avslutats i hela landet, så att redogörelse på en gång kan lämnas för större sammanhängande områden. De vid bearbetningen för varje socken upprättade manuskripttabellerna finnas dock tillgängliga på Statistiska centralbyrån för dem, som önska taga del av desamma.

## I. Jordbruk.

**Areal.** De i tab. 1, kol. 3—8, meddelade arealuppgifterna äro hämtade från flera olika källor. Hela landarealen, kol. 8, är upptagen i överensstämmelse med de uppgifter, som meddelas i Statistiska centralbyråns publikation *Folkräkningen år 1910: I*, med iakttagande av de rättelser, som föranletts av sedermera vidtagna förändringar i den administrativa indelningen.

Beträffande arealen av de särskilda ägoslagen, kol. 3—6, hava för de områden, som under år 1913 icke varit föremål för jordbruksstatistiska lokalundersökningar, uppgifterna hämtats från 1911 års jordbruksstatistik. Arealen åker och annan odlad jord, kol. 4, har emellertid ökats med de nyodlingar, som under något av åren 1912 och 1913 första gången burit skörd, enligt de uppgifter därom, som av sockenombuden meddelats för varje socken och stad å blankett 5. För en del socknar inom Västerbottens län, där förut uppgifter om arealen av naturlig äng och skogsmark helt och hållet saknats, hava därjämte de felande uppgifterna kompletterats. För de under år 1913 lokalundersökta områdena grunda sig uppgifterna på det vid lokalundersökningarna insamlade materialet. Beträffande de därvid erhållna arealuppgifterna hänvisas till de i instruktionen för lokalundersökarna meddelade anvisningarna (se sid. 158). Enär de genom lokalundersökningarna inom Stockholms och Malmöhus län insamlade uppgifterna om trädgårdsarealen visat sig allt för låga, har denna areal för de lokalundersökta områdena i nämnda två län hämtats från det Ekonomiska kartverket. En annan bristfällighet i materialet har föranletts av de svårigheter, som mött lokalundersökarna särskilt i norra Sverige, att för alla brukningsdelar erhålla någorlunda tillförlitliga uppgifter om arealen av naturlig äng och skog. I några fall har det varit omöjligt att erhålla fullständiga uppgifter om dessa ägoslags areal. För Jokkmokks och Jukkasjärvi socknar i Norrbottens län hava uppgifter om skogsarealen i stället erhållits från Domänstyrelsen. Eljest hava i dylika fall de felande uppgifterna måst hämtas från 1911 års jordbruksstatistik. Detta gäller en del av de lokalundersökta socknarna inom Kopparbergs, Gävleborgs och Jämtlands län. I tab. 1 hava dessa uppgifter utmärkts med mediæval stil.

Såsom »övrig mark», kol. 7, har räknats skillnaden mellan hela landarealen och arealen av de fyra ägoslagen trädgård, åker, naturlig äng samt skogs- och hägmark.

Tab. A. Arealen av olika ägoslag, i hektar, år 1913.

O m r å d e	Träd- gård	Åker och annan odlad jord	Naturlig äng	Skogs- och hag- mark	Övrig mark	Summa
Stockholms stad . . . . .	236	2 340	94	5 972	2 123	10 765
Stockholms län . . . . .	2 728	165 550	23 839	421 397	127 893	741 407
Uppsala län . . . . .	921	157 019	27 784	276 299	50 064	512 087
Södermanlands län . . . . .	1 838	176 208	18 334	401 135	31 240	623 755
Östergötlands län . . . . .	4 058	246 205	57 969	615 772	72 835	996 869
Jönköpings län . . . . .	3 522	136 088	95 557	603 886	223 135	1 061 688
Kronobergs län . . . . .	1 691	93 410	83 353	304 221	407 991	890 666
Kalmar läns norra del . . . . .	891	58 839	14 853	266 341	98 627	459 551
Kalmar läns södra del . . . . .	1 957	122 223	41 834	384 779	105 853	656 646
Gottlands län . . . . .	908	70 665	16 712	149 217	74 292	311 794
Blekinge län . . . . .	696	64 353	14 610	128 530	81 332	289 571
Kristianstads län . . . . .	3 555	247 848	39 015	256 359	77 503	624 280
Malmöhus län . . . . .	7 067	342 780	15 660	48 214	58 899	472 620
Hallands län . . . . .	1 717	138 029	26 269	99 959	211 160	477 134
Göteborgs och Bohus län . . . . .	1 003	100 756	11 432	132 139	244 229	489 559
Älvsborgs läns södra del . . . . .	641	77 931	39 640	360 884	93 324	572 420
Älvsborgs läns norra del . . . . .	1 045	143 647	11 215	370 525	68 937	595 369
Skaraborgs län . . . . .	4 710	341 470	28 313	307 771	125 232	807 496
Värmlands län . . . . .	1 065	204 085	45 922	1 356 513	147 282	1 754 867
Örebro län . . . . .	1 958	155 505	27 812	534 374	114 674	834 323
Västmanlands län . . . . .	1 358	153 856	21 436	356 449	106 685	639 784
Kopparbergs län . . . . .	861	103 444	95 928	2 072 021	543 614	2 815 868
Gävleborgs län . . . . .	288	103 585	73 397	1 483 521	158 991	1 819 782
Västernorrlands län . . . . .	378	87 089	48 425	1 992 582	284 324	2 412 797
Jämtlands län . . . . .	234	59 658	37 347	2 911 715	1 752 242	4 761 196
Västerbottens län . . . . .	177	92 533	248 075	2 993 706	2 222 596	5 557 067
Norrbottnens län . . . . .	651	38 496	190 371	3 892 961	6 243 530	9 866 000
Hela riket år 1913	46 154	3 683 612	1 350 196	22 226 741	13 728 657	41 065 360
» » » 1911	45 719	3 654 925	1 305 628	21 378 185	14 650 903	41 065 360
» » » 1910	45 874	3 644 905	1 306 598	21 390 177	14 647 806	41 065 360
» » » 1905	40 895	3 592 640	1 394 263	21 210 165	14 797 397	41 065 360
» » » 1900	37 661	3 519 881	1 460 504	20 707 117	15 310 197	41 065 360
» » » 1895	35 447	3 423 710	1 492 913	19 410 066	16 673 224	41 065 360
» » » 1890	34 557	3 271 017	1 675 707	18 043 387	18 010 692	41 065 360
» » » 1885	31 798	3 079 186	1 802 080	18 160 510	17 961 786	41 065 360
» » » 1880	32 356	2 917 526	1 945 143	17 140 842	18 999 493	41 065 360
» » » 1875	28 320	2 736 783	1 929 904	16 441 283	19 899 070	41 065 360
» » » 1870	26 397	2 547 398	1 985 847	17 396 642	19 079 076	41 065 360
» » » 1865	20 923	2 333 058	1 925 040			41 065 360

I fråga om jämförbarheten mellan arealuppgifterna enligt den gamla jordbruksstatistiken och enligt lokalundersökningarna är fördelningen på olika ägoslag i båda fallen i huvudsak densamma. Förändringen av den gamla jordbruksstatistikens beteckning »skogbärande mark» till »skogs- och hagmark» torde dock hava föranlett, att en del mark, som förut redovisats såsom naturlig äng, nu i stället upptagits såsom skogs- och hagmark.

I tab. A meddelas en sammanställning länsvis av de i tab. I meddelade uppgifterna å arealen av olika ägoslag. För riket i dess helhet åskådliggöras förändringarna i jämförelse med 1911 års jordbruksstatistik genom efterföljande sammanställning:

	År 1911, hektar	År 1913, hektar	Ökning eller minskning, hektar
Trädgård . . . . .	45 719	46 154	+ 435
Åker och annan odlad jord . . . . .	3 654 925	3 683 612	+ 28 687
Naturlig äng . . . . .	1 305 628	1 350 196	+ 44 568
Skogs- och hagmark . . . . .	21 378 185	22 226 741	+ 848 556
Övrig mark . . . . .	14 716 736	13 728 657	— 988 079
Summa landareal	<b>41 101 193</b>	<b>41 035 360</b>	<b>— 65 833</b>

Av ökningen i arealen åker och annan odlad jord har 6 569 hektar föranletts av det i det föregående omnämnda tillägget av de nyodlingar, som under något av åren 1912 och 1913 första gången burit skörd. De likaledes förut omnämnda kompletteringarna av ängs- och skogsarealerna i vissa icke lokalundersökta socknar inom Västerbottens län hava förorsakat en ökning i arealen naturlig äng med 76 055 hektar och i arealen skogs- och hagmark med 245 423 hektar, varjämte de från Domänstyrelsen erhållna nya uppgifterna om skogsarealen i Jokkmokk och Jukkasjärvi medfört en ökning av sagda areal med 470 307 hektar. De genom lokalundersökningarna insamlade nya uppgifterna hava föranlett följande ändringar: arealen trädgård har ökats med 435 hektar, arealen åker- och annan odlad jord har ökats med 22 118 hektar, arealen naturlig äng har minskats med 31 487 hektar, arealen skogs- och hagmark har ökats med 132 826 hektar samt arealen övrig mark minskats med 123 892 hektar. Förändringarna i hela landarealen bero därpå, att denna för år 1911 hämtats från andra häftet av Befolkningsstatistiken för år 1900 samt för år 1913 från första delen av Folkräkningen år 1910.

I tab. B meddelas en beräkning av den andel, vari de särskilda ägoslagen ingå i varje områdes hela ägovidd av fast mark år 1913. Till jämförelse meddelas därjämte motsvarande relativa tal för hela riket för vissa föregående år. De ändringar i arealen, för vilka i det föregående redogjorts, hava åstadkommit åtskilliga förskjutningar i de särskilda ägoslagens inbördes betydelse. Endast trädgårdsarealens relativa omfattning har förblivit oförändrad; den uppgår såväl 1911 som 1913 till 0.11 % av totalarealen. Motsvarande procenttal för åker och annan odlad jord, för naturlig äng och för skogs- och hagmark hava ökats, varemot procentsiffran för »övrig mark» gått tillbaka.

Tab. B. Hela ägoviddens fördelning på särskilda ägoslag inom varje hushållningssällskapsområde, år 1913.

O m r å d e	Trädgård	Åker och annan odlad jord	Naturlig äng	Summa jordbruksareal	Skogs- och hagmark	Övrig mark	Summa (skog och annan utmark)	Trädgård	Åker och annan odlad jord	Naturlig äng
	i procent av hela ägovidden							i procent av hela jordbruksarealen		
Stockholms stad . . .	2·19	21·74	0·87	24·80	55·48	19·72	75·20	8·84	87·64	3·52
Stockholms län . . .	0·37	22·33	3·21	25·91	56·84	17·25	74·09	1·42	86·17	12·41
Uppsala län . . . . .	0·18	30·66	5·43	36·27	53·95	9·78	63·73	0·50	84·54	14·96
Södermanlands län . . .	0·29	28·25	2·14	30·68	64·31	5·01	69·32	0·96	92·07	6·97
Östergötlands län . . .	0·41	24·70	5·81	30·92	61·77	7·31	69·08	1·32	79·87	18·81
Jönköpings län . . . . .	0·33	12·82	9·00	22·15	56·83	21·02	77·85	1·50	57·87	40·63
Kronobergs län . . . . .	0·19	10·49	9·36	20·04	34·15	45·81	79·96	0·95	52·34	46·71
Kalmar läns norra del	0·20	13·39	3·38	16·97	60·59	22·44	83·03	1·20	78·89	19·91
Kalmar läns södra del	0·30	18·61	6·37	25·28	58·60	16·12	74·72	1·18	73·62	25·20
Gottlands län . . . . .	0·29	22·66	5·36	28·31	47·86	23·83	71·69	1·03	80·04	18·93
Blekinge län . . . . .	0·24	22·22	5·05	27·51	44·39	28·10	72·49	0·87	80·79	18·34
Kristianstads län . . . . .	0·37	39·70	6·25	46·52	41·06	12·42	53·48	1·22	85·34	13·44
Malmöhus län . . . . .	1·50	72·53	3·31	77·34	10·20	12·46	22·66	1·93	93·78	4·29
Hallands län . . . . .	0·36	28·93	5·51	34·80	20·95	44·25	65·20	1·04	83·14	15·82
Göteborgs o. Bohus län	0·20	20·58	2·34	23·12	26·99	49·89	76·88	0·89	89·01	10·10
Älvsborgs läns s:a del	0·11	13·61	6·93	20·65	63·05	16·30	79·35	0·54	65·93	33·53
Älvsborgs läns n:a del	0·18	24·13	1·88	26·19	62·23	11·58	73·81	0·67	92·14	7·19
Skaraborgs län . . . . .	0·58	42·29	3·51	46·38	38·11	15·51	53·62	1·26	91·18	7·56
Värmlands län . . . . .	0·06	11·63	2·62	14·31	77·30	8·39	85·69	0·42	81·29	18·29
Örebro län . . . . .	0·23	18·64	3·33	22·20	64·05	13·75	77·80	1·06	83·93	15·01
Västmanlands län . . . . .	0·21	24·05	3·35	27·61	55·71	16·68	72·39	0·77	87·10	12·13
Kopparbergs län . . . . .	0·03	3·67	3·41	7·11	73·58	19·31	92·89	0·43	51·66	47·91
Gävleborgs län . . . . .	0·02	5·69	4·03	9·74	81·52	8·74	90·26	0·16	58·43	41·41
Västernorrlands län . . . . .	0·02	3·61	2·01	5·64	82·58	11·78	94·36	0·28	64·09	35·63
Jämtlands län . . . . .	0·005	1·25	0·78	2·04	61·16	36·80	97·96	0·24	61·35	38·41
Västerbottens län . . . . .	0·003	1·67	4·46	6·13	53·87	40·00	93·87	0·05	27·15	72·80
Norrbottens län . . . . .	0·007	0·39	1·93	2·33	34·39	63·28	97·67	0·28	16·77	82·95
Hela riket år 1913	0·11	8·98	3·29	12·38	54·16	23·46	87·62	0·91	72·51	26·58
» » » 1911	0·11	8·91	3·18	12·20	52·10	35·70	87·80	0·91	73·01	26·08
» » » 1910	0·11	8·88	3·18	12·17	52·13	35·70	87·83	0·92	72·94	26·14
» » » 1905	0·10	8·75	3·40	12·25	51·69	36·06	87·75	0·81	71·46	27·78
» » » 1900	0·09	8·58	3·56	12·23	50·46	37·31	87·77	0·75	70·14	29·11
» » » 1895	0·09	8·34	3·64	12·07	47·30	40·63	87·93	0·71	69·14	30·16
» » » 1890	0·09	7·97	4·08	12·14	43·97	43·89	87·86	0·69	65·67	33·64
» » » 1885	0·08	7·50	4·39	11·97	44·26	43·77	88·03			
» » » 1880	0·08	7·11	4·74	11·93	41·77	46·30	88·07	0·66	59·60	39·74
» » » 1875	0·07	6·67	4·70	11·44	40·07	48·49	88·56			
» » » 1870	0·06	6·21	4·84	11·11	42·40	46·49	88·89	0·58	55·87	43·55
» » » 1865	0·05	5·69	4·69	10·43			89·57	0·49	54·52	44·99



Vid en jämförelse mellan de särskilda områdena framträder genast Malmöhus läns från alla övriga starkt avvikande ställning. Inom nämnda län omfattar åkerarealen icke mindre än 72·53 % av hela ägovidden, medan motsvarande tal för Skaraborgs län, som kommer närmast i ordningen, utgör endast 42·29 %. Den relativt taget minsta åkerarealen hava Norrbottens, Jämtlands och Västerbottens län med resp. 0·39, 1·25 och 1·67 %. Den naturliga ängen når sin största relativa omfattning inom Kronobergs och Jönköpings län, med resp. 9·36 och 9·00 % av hela ägovidden, sin minsta omfattning inom Jämtlands län och Stockholms stad med resp. 0·78 och 0·87 % av hela ägovidden.

Av de särskilda ägoslagen utnyttjas direkt för jordbruket endast trädgård, åker och naturlig äng, vilka här sammanfattats under benämningen »jordbruksareal». För att angiva vart och ett av dessa tre ägoslags inbördes betydelse för jordbruksnäringen inom de särskilda områdena bör man, såsom jämväl skett i tab. B, angiva deras andel av den för jordbruket använda arealen, hellre än av hela ägovidden. Härigenom framträder särskilt tydligt den naturliga ängens mycket växlande betydelse inom olika delar av landet. Dess andel av hela jordbruksarealen är ojämförligt störst inom Norrbottens och Västerbottens län med resp. 82·95 och 72·80 %. Även inom övriga norrländska län, likasom inom Kopparbergs, Kronobergs och Jönköpings län samt södra delen av Älvsborgs län upptager den naturliga ängen en betydande del ( $\frac{1}{2}$  till  $\frac{1}{3}$ ) av hela jordbruksarealen. Den minsta relativa betydelsen har den naturliga ängen i Stockholms stad (3·52 % av hela jordbruksarealen), samt i Malmöhus län (4·29 %), Södermanlands län (6·97 %), Älvsborgs läns norra del (7·19 %) och Skaraborgs län (7·56 %).

**Åkerjordens användning.** För den äldre jordbruksstatistiken erhöles genom hushållningssällskapens berättelser uppgifter sockenvis för varje år angående den odlade ägoviddens användning, eller närmare angivet storleken av de arealer, som användas för höstsäd, vårsträsäd, baljväxter, potatis, andra rotfrukter, spånadsväxter, gräs och andra foderväxter till bete och grönfoder samt till höskörd, andra växtslag samt träda. Sedan hushållningssällskapens berättelser från och med år 1911 upphört, finnas inga direkta uppgifter för hela riket angående åkerjordens användning. För år 1913 finnas dylika uppgifter endast för den under samma år lokalundersökta delen av riket, vilka uppgifter meddelas för varje lokalundersökt socken och stad i tab. 1. Beträffande ett särskilt växtslag, nämligen sockerbeter, hava dock sockerfabriksbolagen, efter hänvändelse från Statistiska centralbyrån, benäget lämnat uppgift för varje socken angående den med odlarna för året kontrakterade sockerbetsarealen.

För de under år 1913 icke lokalundersökta delarna av landet har därför beträffande alla andra växtslag än sockerbeter en beräkning måst göras angående storleken av den för desamma använda arealen. Som utgångspunkt för denna beräkning har tagits arealfördelningen år 1911 enligt hushållningssällskapens berättelser. Arealuppgifterna i sagda berättelser äro emellertid delvis icke nog specificerade för att omedelbart kunna användas. Beträffande höstsäd, vårsträsäd och baljväxter angives nämligen icke arealen för varje särskilt sädeslag utan endast totalarealer för sädesgrupper. Då uppgifter om utsädesbeloppen i

hektoliter likväl lämnas för de särskilda sädesslagen, kan en uppdelning av dessa totalarealer ske, i fall man för dem känner utsädet per ytenhet. För att vinna kännedom härom anhöll centralbyrån i cirkulär till hushållningssällskapen den 19 maj 1913 om sådana uppgifter, uttryckta i hektoliter eller kannor per hektar eller tunnland, i medeltal för varje sällskaps område eller särskilda delar därav, i fall väsentliga skiljaktigheter mellan dem förekommo.

De sålunda anskaffade uppgifterna hava begagnats för arealens uppdelning på sådant sätt, att totalutsädet av vart sädeslag dividerats med utsädet per hektar. Härvid borde de sålunda funna arealerna för samtliga sädesslagen inom en grupp stämma överens med den för gruppen angivna arealen. Då emellertid utsädesmängden per hektar i hög grad växlar efter beskaffenheten av såväl jordmånen som utsädet, efter säningsättet för hand eller med maskin o. s. v., måste en dylik beräkning alltid bliva osäker, och en utjämning har måst göras av ofta mycket stora skiljaktigheter i arealerna. För närvarande var dock detta enda sättet att erhålla de önskade uppgifterna.

Till följd av inträffade rubbningar i den vanliga växtföljden hava emellertid 1911 års arealuppgifter icke kunnat användas oförändrade för år 1913. På grund av otjänlig väderlek hade nämligen den ursprungligen för höstråg och i mindre mån den för höstvetete avsedda arealen mångenstädes ej kunnat besås under hösten 1912, varjämte till följd av de ogynnsamma utsädesförhållandena och den ogynnsamma vintern den utsädda höstsåden delvis gått ut och fälten måst omsås följande vår. För att utröna, i vilken utsträckning ifrågavarande omständigheter rubbat den vanliga växtföljden, utsände Statistiska centralbyrån den 14 augusti 1913 genom hushållningssällskapen till häradsombuden cirkulär med begäran, att dessa måtte ungefärligen angiva, var och en för sitt område, huru stor del av den för höstvetete och höstråg avsedda arealen av förbemälda orsaker ej besåts med dessa säden eller måst omplöjas, samt för vilka växtslag denna höstsädesareal i stället använts. På grund av de från häradsombuden inkomna uppgifterna hava därefter arealsiffrorna för höstsädesslagen och i samband därmed även siffrorna för andra växtslag korrigerats.

Den på ovan beskrivna sätt mellan de särskilda växtslagen fördelade arealen har, såsom förut nämnts, varit den i hushållningssällskapens berättelser för år 1911 uppgivna åkerarealen. Till densamma hava emellertid lagts de nyodlingar, som under något av åren 1912 och 1913 första gången burit skörd, enligt de uppgifter därom, som av hushållningssällskapens sockenombud meddelats för varje socken och stad i samband med avgivandet av de definitiva skördeuppgifterna å blankett 5. Dessa nyodlade områden, som icke omedelbart ingå i den ordnade cirkulationen, hava fördelats på de olika växtslagen på så sätt, att  $\frac{1}{4}$  förts till arealen för höstråg och  $\frac{3}{4}$  till arealen för havre.

Mellan uppgifterna om åkerjordens användning inom de lokalundersökta och övriga delar av landet förefinnes emellertid även i ett annat avseende en icke oväsentlig skillnad. De vid lokalundersökningarna insamlade arealuppgifterna för de särskilda sädesslagen avse endast den för mogen skörd ämnade säden, under det att den säd, som avbetats eller använts såsom grönfoder, redovisas särskilt under rubriken »odlad jord för säd till bete och grönfoder». För de

icke lokalundersökta områdena, där uppgifterna äro hämtade från hushållningssällskapens berättelser, är däremot med säd besädd areal, även där skörden avbetats eller avmejats såsom grönfoder, inräknad under vederbörande sädeslag, där icke en del av sistnämnda areal redovisats under arealen för »gräs och andra foderväxter till bete och grönfoder». För att så vitt möjligt få arealuppgifterna för hela riket i detta avseende fullt likformiga har centralbyrån genom vissa beräkningar, huvudsakligen med ledning av de upplysningar, som lämnats av hushållningssällskapens sockenombud i samband med de definitiva skördeuppgifterna å blankett 5, sökt skaffa sig åtminstone ungefärliga uppgifter angående grönfodersarealens storlek inom de icke lokalundersökta områdena. Emellertid torde böra påpekas, att den härigenom erhållna grönfodersarealen i verkligheten endast motsvarar en del av hela den för bete och grönfoder använda arealen inom sagda områden. I några av hushållningssällskapens berättelser synes nämligen, såsom redan nämnts, en del av grönfodersarealen hava redovisats ej under arealen för resp. sädeslag utan under arealen för »gräs och andra foderväxter till bete och grönfoder», och för sistnämnda del av grönfodersarealen har någon storleksberäkning icke kunnat utföras.

Då den utförda beräkningen av grönfodersarealens storlek inom de icke lokalundersökta områdena endast kunnat lämna ett approximativt resultat, har det ansetts lämpligt att i tab. 1 vid redogörelsen för åkerjordens användning inom nämnda områden fortfarande låta grönfodersarealen ingå i arealen för vederbörande sädeslag. I tab. 2 är däremot särskilt angivet, å huru stor del av den med de särskilda sädeslagen besädda arealen skördats mogen säd och huru mycket som använts för grönfoder eller bete. För de redan lokalundersökta områdena avse däremot arealuppgifterna för de särskilda sädeslagen såväl i tab. 1 som i tab. 2 endast den för mogen skörd ämnade säden.

En sammanfattning för hela riket i absoluta och relativa tal av de på här ovan beskrivet sätt erhållna uppgifterna angående åkerjordens användning lämnas i tab. C.

I stort sett torde åkerjordens användning i verkligheten vara densamma inom lokalundersökta och icke lokalundersökta områden, och den större eller mindre överensstämmelsen mellan de i tab. C meddelade relativa talen bör därför vara ett mått på jämförbarheten av arealuppgifterna för de båda slagen av områden. Beträffande arealen för höstvetete omfattar denna inom de lokalundersökta områdena 4.2 % av hela åkerarealen men inom övriga områden endast 2.8 %; i fråga om arealen för höstråg äro motsvarande procenttal i förra fallet endast 8.6 % men i det senare 10.0 %. Då de genom lokalundersökningarna insamlade uppgifterna givetvis äro riktigare än de övriga, huvudsakligen på 1911 års jordbruksstatistik grundade arealuppgifterna, synes av de nu påpekade avvikelserna framgå, att odlingen av höstvetete omfattar en något större areal men rågodlingen däremot en något mindre areal, än de förefintliga uppgifterna utvisa. Emellertid bör ihågkommas, att av skäl, som redan i det föregående anförts (jfr sid. 12), den under redogörelseåret använda höstsädesarealen undergick betydande rubbningar. De i stora delar av landet mycket ogynnsamma väderleksförhållanden, som under hösten 1912 rådde vid tiden för rågsådden, medförde, att många

fält, som varit ämnade för höstråg, icke kunde besås i rätt tid. En del av denna areal besåddes sedan med höstvetete. Härigenom har höstvetesarealen blivit åtskilligt större än vanligt, under det att höstrågsarealen, som därjämte ytterligare minskades genom omfattande upplöjningar under våren, är betydligt mindre än under normala förhållanden. Det är icke osannolikt, att de gamla arealuppgifterna för de icke lokalundersökta områdena icke underkastats till-

Tab. C. Åkerjordens användning, sammandrag för hela riket, år 1913.

V ä x t s l a g	År 1913						År 1911
	Lokalunder- sökta områden		Icke lokalunder- sökta områden		Hela riket		%
	Hektar	%	Hektar	%	Hektar	%	
Höstvetete . . . . .	22 271	4.2	87 980	2.8	110 251	3.0	2.6
Vårvetete . . . . .	1 664	0.3	5 300	0.2	6 964	0.2	0.2
Höstråg . . . . .	45 229	8.6	315 528	10.0	360 757	9.8	10.7
Vårråg . . . . .	1 413	0.3	8 832	0.3	10 245	0.3	0.2
Korn . . . . .	19 978	3.8	162 015	5.1	181 993	4.9	4.9
därav till mogen skörd . . . . .	19 978	3.8	161 762	5.1	181 740	4.9	.
» bete och grönfoder . . . . .	—	—	253	0.0	253	0.0	.
Havre . . . . .	103 299	19.7	696 686	22.0	799 985	21.7	21.6
därav till mogen skörd . . . . .	103 299	19.7	685 943	21.7	789 242	21.4	.
» bete och grönfoder . . . . .	—	—	10 743	0.3	10 743	0.3	.
Blandsäd . . . . .	31 937	6.1	145 252	4.6	177 189	4.8	4.5
därav till mogen skörd . . . . .	31 937	6.1	139 800	4.4	171 737	4.7	.
» bete och grönfoder . . . . .	—	—	5 452	0.2	5 452	0.1	.
Ärter . . . . .	3 411	0.7	19 408	0.6	22 819	0.6	0.5
därav till mogen skörd . . . . .	3 411	0.7	18 952	0.6	22 363	0.6	.
» bete och grönfoder . . . . .	—	—	456	0.0	456	0.0	.
Bönor . . . . .	429	0.1	2 163	0.1	2 592	0.1	0.1
Vicker . . . . .	673	0.1	12 611	0.4	13 284	0.3	0.5
därav till mogen skörd . . . . .	673	0.1	8 222	0.3	8 895	0.2	.
» bete och grönfoder . . . . .	—	—	4 389	0.1	4 389	0.1	.
Potatis . . . . .	16 731	3.2	135 657	4.3	152 388	4.1	4.2
Sockerbetor . . . . .	3 839	0.7	24 856	0.8	28 695	0.8	0.8
Foderrotfrukter . . . . .	10 537	2.0	66 045	2.1	76 582	2.1	2.1
Foderväxter till hö och frö . . . . .	188 922	36.0	1 026 098	32.5	1 215 020	33.0	32.6
Gräs o. d. till bete och grönfoder . . . . .	15 830	3.0	145 833	4.6	161 663	4.4	4.5
Säd till bete och grönfoder . . . . .	13 709	2.6	—	—	13 709	0.4	—
Andra växtslag . . . . .	122	0.0	2 894	0.1	3 016	0.1	0.1
Träda . . . . .	42 262	8.1	301 360	9.5	343 622	9.3	9.9
Obrukad åkerjord . . . . .	2 838	0.5	—	—	2 838	0.1	—
Summa	525 094	100.0	3 158 518	100.0	3 683 612	100.0	100.0

räckliga korrigeringar, varigenom de inträffade rubbningarna skulle hava starkare påverkat siffrorna för de lokalundersökta än för övriga områden.

Vårsädesarealen var år 1913 till följd av minskningen i höstsädesarealen större än vanligt. I fråga om vårstråsäden är arealen för korn och havre relativt sett åtskilligt mindre inom de lokalundersökta områdena än inom övriga, medan för blandsädesarealen förhållandet är det motsatta. Ett sädesslag, i fråga om vilket stor avvikelse råder mellan de båda slagen av uppgifter, är vicker. Enligt tabellen omfattar den för vicker till mogen skörd använda arealen inom de lokalundersökta områdena 673 hektar, eller 0.1 % av hela åkerarealen. Inom övriga områden uppgår hela vickerarealen till 12 611 hektar, eller 0.4 % av all åker, därav den till mogen skörd använda till 8 222 hektar, eller 0.3 % av åkerarealen. Uppgifterna från lokalundersökningarna visa otvetydigt, att sistnämnda uppgift är alltför hög, och att sålunda vicker till mogen skörd odlas i mindre utsträckning, än som framgår av de här meddelade uppgifterna.

Beträffande den för potatis använda arealen synes det låga procenttalet för de lokalundersökta områdena antyda, att den uppgivna potatisarealen för hela riket är något för hög. I fråga om sockerbeter och foderrotfrukter överensstämma däremot de relativa talen nära.

Den under rubriken »foderväxter till hö och frö» upptagna arealen uppgår inom de lokalundersökta områdena till 36.0 % och inom övriga områden till 32.5 %. Arealen gräs o. d. till bete och grönfoder omfattar resp. 3.0 och 4.6 % av hela åkerarealen. Den sistnämnda arealen inom de icke lokalundersökta områdena är otvivelaktigt åtskilligt för högt uppgiven, då, såsom redan förut nämnts, skäl finnes antaga, att några hushållningssällskap i sina berättelser redovisat en del av den med säd besådda areal, där skörden avbetats eller avmejats som grönfoder, under arealen för »gräs och andra foderväxter till bete och grönfoder». Detta antagande bestyrkes därav, att medan inom de lokalundersökta områdena arealen för säd till bete och grönfoder uppgår till 13 709 hektar, eller 2.6 % av hela åkerarealen, utgör den för övriga områden under de särskilda sädesslagen upptagna grönfodersarealen 21 293 hektar, eller endast 0.7 % av hela åkerarealen. Sistnämnda uppgift å den för bete och grönfoder använda sädesarealen är därför otvivelaktigt för låg.

Även vid insamlandet genom lokalundersökningar av uppgifter om den till bete och grönfoder använda arealen torde det stundom möta svårigheter att erhålla fullt exakta siffror, nämligen för de brukningsdelar, som besökas under förra delen av sommaren, innan det ännu är bestämt, huru stor del av sädesarealen och av vallen, som kan komma att avbetas eller avmejats till grönfoder. Enligt instruktionen för lokalundersökarna skall i dylika fall fördelningen av den för gräs använda arealen på å ena sidan höskörd samt å andra sidan gräs o. d. till bete och grönfoder verkställas uppskattningsvis med ledning av egendomens fodertillgång, vallens beskaffenhet m. m.

Under rubriken »andra växtslag» ingår areal för odling av spånadsväxter med 1 397 hektar, därav 65 hektar inom lokalundersökta och 1 332 hektar inom icke lokalundersökta områden. Sistnämnda uppgift är dock otvivelaktigt avsevärt för hög, vilket framgår därav, att medan arealen för spånadsväxter

inom de lokalundersökta områdena år 1913 utgjorde 65 hektar, densamma enligt 1911 års statistik inom samma områden uppgavs till icke mindre än 199 hektar. Där trädgårdsväxter odlas å åkerjord i cirkulation med övriga växter, inräknas denna areal vid lokalundersökningarna i åkerjorden. Inom den år 1913 undersökta delen av riket uppgick ifrågavarande areal till 52 hektar, därav 47 hektar i Malmöhus län.

Till trädesarealen räknas endast den trädesjord, varav icke annan skörd under året tagits än sådan, som användes till gröngödsling, men däremot icke s. k. halvträda eller grönträda. Såsom tab. C utvisar, omfattade trädan 8.1 % av åkerjorden inom de lokalundersökta områdena men 9.5 % inom övriga delar av riket. Då trädesarealens omfattning befunnit sig i en oavbruten tillbakagång, är det sannolikt, att sistnämnda siffra är för hög. — Inom de lokalundersökta områdena redovisas 2 838 hektar såsom obrukad åkerjord. Orsaken varför den icke varit föremål för kultur uppgives i allmänhet vara dess dåliga beskaffenhet.

De avvikelser, som förekomma mellan olika delar av landet i avseende på åkerjordens användning, framgå av tab. D, där för varje hushållningssällskaps område den för de olika växtslagen använda arealen angivits i procent av resp. områdes hela åkerareal. Det är naturligt, att de stora olikheter, som i avseende på jordmån, klimat och andra yttre omständigheter förefinnas mellan landets skilda delar, skola medföra stora växlingar i fråga om åkerjordens användning.

Veteodlingen har nått sin största utbredning inom Malmöhus län, där den upptager 9.6 % av hela åkerarealen. Jämförelsevis utbredd är veteodlingen även, förutom i Stockholms stad, i Gottlands (5.1 %), Uppsala (4.8 %), Södermanlands (4.6 %), Östergötlands (4.1 %), Stockholms (4.0 %) och Västmanlands län (3.9 %). Vete odlas övervägande som höstsäd. Vårvete förekommer i någon nämnvärd omfattning endast inom Hallands län, Älvsborgs läns södra del, Kronobergs län och Kalmar läns norra del. Medan veteodlingen upptager endast 3.2 % av rikets hela åkerareal, odlas råg på 10.1 % av samma areal. Endast inom Malmöhus län odlas vete i större omfattning än råg. Största utbredningen visar odlingen av sistnämnda sädesslag inom ett sammanhängande område, som upptager södra och östra delarna av Götaland och omfattar Kronobergs, Kalmar, Blekinge och Kristianstads län. Vårråg odlas huvudsakligen inom Kronobergs och Blekinge län samt södra delen av Älvsborgs län.

Den egentliga vårstråsäden, korn, havre och blandsäd, odlas i sin största utsträckning i vissa delar av Götaland, såsom Kronobergs, Jönköpings, Älvsborgs, Skaraborgs, Göteborgs och Bohus samt Östergötlands län. Även inom Norrbottens län är odlingen av vårstråsäd allmänt utbredd. Vårsäden har emellertid inom skilda delar av landet mycket olika sammansättning. Korn, som för riket i genomsnitt upptager en areal, som utgör endast 4.9 % av hela åkerarealen, och som i stora delar av södra och mellersta Sverige odlas endast i mycket ringa utsträckning, är för största delen av Norrland det ojämförligt viktigaste sädesslaget. Även på Gottland odlas korn i mycket stor utsträckning. Havreodlingen, som för riket i genomsnitt upptager 21.7 % av hela åkervidden, har nått sin största omfattning inom Jönköpings, Kronobergs, Älvsborgs, Göteborgs och Bohus, Skaraborgs och Värmlands län, vilka

Tab. D. Åkerjordens användning inom varje hushållningssällskaps område, år 1913.

Område	Höstvete	Vårvete	Höstråg	Våråg	Korn	Have	Blandsäd	Ärter	Bönor	Vickor	Potatis	Sockerbetor	Foderrotfrakter	Foderväxter till hö o. frö	Foderväxter m. m. till bete o. frönfoder	Gräs, säd m. m. till bete	Andra växtslag	Träd och obrädd jord	Summa
	%	%	%	%	%	%	%	%	%	%	%	%	%	%	%	%	%	%	%
Stockholms stad	5.0	0.1	7.0	0.1	1.2	17.0	5.3	0.9	0.1	0.6	2.3	—	3.4	40.3	2.6	1.4	12.7	100	
Stockholms län	3.9	0.1	9.6	0.0	3.4	16.2	6.7	1.7	0.1	0.8	3.2	—	0.9	38.2	1.4	0.1	13.7	100	
Uppsala län	4.7	0.1	7.7	—	6.9	10.6	12.8	2.3	0.1	0.1	2.4	—	0.8	35.1	1.3	0.1	15.0	100	
Södermanlands län	4.6	0.0	8.9	0.0	2.1	21.6	6.1	1.3	—	0.5	2.5	—	1.3	35.9	1.4	0.0	13.8	100	
Värmlands län	0.6	0.1	11.2	0.0	0.3	30.1	0.3	0.2	—	0.2	3.8	—	0.5	37.9	2.2	0.0	12.6	100	
Örebro län	2.3	0.1	10.0	0.1	0.7	23.3	0.7	0.4	0.0	0.7	3.6	—	1.5	37.3	2.7	0.0	11.6	100	
Västmanlands län	3.3	0.1	6.7	0.0	2.4	25.6	3.7	1.1	0.0	0.4	2.1	—	0.6	39.6	1.6	0.0	12.3	100	
Kopparbergs län	0.4	0.0	6.2	0.0	2.7	23.3	0.8	0.3	—	0.1	3.5	—	1.4	47.9	2.3	0.0	6.1	100	
Svealand	3.0	0.1	8.9	0.0	2.5	22.9	4.5	1.1	0.0	0.4	3.0	—	1.0	38.8	1.8	0.0	12.5	100	
Östergötlands län	3.9	0.2	11.1	0.0	3.3	14.8	15.9	1.4	0.0	0.5	2.3	0.7	1.1	28.7	1.4	0.0	14.7	100	
Jönköpings län	0.3	0.2	11.8	0.7	1.5	37.8	0.9	0.1	—	0.4	5.1	—	2.5	28.0	3.8	0.0	6.9	100	
Kronobergs län	0.1	0.7	13.7	2.7	6.2	35.6	0.2	0.1	0.0	0.7	8.0	0.0	2.0	22.9	2.9	0.1	4.1	100	
Kalmar läns norra del	2.3	0.7	16.8	0.2	2.2	25.5	0.5	0.9	—	0.3	5.0	—	1.2	25.0	1.8	0.2	17.4	100	
Kalmar läns södra del	3.0	0.4	13.7	0.7	9.3	20.8	1.6	0.2	0.0	0.4	4.2	0.8	2.4	20.9	5.2	0.1	11.3	100	
Götlands län	5.1	0.0	12.6	0.0	21.3	6.1	3.7	0.5	0.0	0.0	3.8	2.8	2.9	21.8	1.1	0.0	18.3	100	
Blekinge län	3.3	0.2	20.8	1.9	1.8	20.6	3.6	0.1	—	0.2	15.2	1.0	3.5	20.7	4.6	0.1	2.4	100	
Kristianstads län	3.6	0.1	13.7	0.6	3.5	16.1	9.3	0.4	0.0	0.6	10.1	1.8	5.5	16.2	11.8	0.3	6.4	100	
Malmöhus län	9.5	0.1	7.4	0.1	9.7	11.3	11.5	0.5	0.0	0.4	3.7	5.1	5.6	18.6	9.6	0.2	6.7	100	
Hallands län	2.5	1.2	12.7	0.3	1.1	26.7	4.3	0.1	0.1	0.2	3.5	0.7	4.4	25.6	11.2	0.1	5.3	100	
Göteborgs o. Bohus län	1.4	0.4	8.2	0.2	2.8	31.0	1.3	0.2	1.9	0.3	4.0	0.0	0.9	27.3	11.1	0.0	9.0	100	
Älvsborgs läns södra del	0.3	0.8	8.4	1.5	0.7	39.2	0.5	0.0	0.0	0.0	6.8	—	2.0	31.5	3.5	0.0	4.8	100	
Älvsborgs läns norra del	1.5	0.1	10.7	0.0	0.0	34.0	0.1	0.1	0.0	0.5	2.6	0.0	0.3	33.3	5.4	0.0	10.9	100	
Skaraborgs län	2.3	0.1	10.9	0.1	0.6	30.2	1.6	0.5	0.0	0.4	2.2	0.1	1.7	31.2	7.1	0.0	11.0	100	
Götaland	3.5	0.3	11.7	0.5	4.3	23.3	5.6	0.5	0.1	0.4	4.7	1.3	2.9	24.9	6.7	0.1	9.2	100	
Gävleborgs län	0.1	0.0	2.2	0.0	9.8	16.9	1.1	0.3	0.0	0.1	3.5	—	0.3	62.3	0.3	0.4	2.7	100	
Västernorrlands län	—	—	2.0	0.1	17.1	8.1	1.2	0.2	—	0.2	5.6	—	0.5	60.5	2.8	0.1	1.6	100	
Jämtlands län	—	—	1.1	0.0	14.5	2.4	0.4	1.3	—	—	3.1	—	0.8	72.0	3.5	0.0	0.9	100	
Västerbottens län	—	—	0.7	0.1	17.3	6.4	1.2	0.0	—	0.0	3.6	—	0.5	65.0	3.9	0.0	1.1	100	
Norrbottnens län	—	—	1.5	0.0	25.9	9.8	0.3	—	—	—	4.0	—	0.4	55.6	0.8	—	1.7	100	
Norrland	0.0	0.0	1.6	0.0	15.7	9.3	0.9	0.3	0.0	0.1	4.0	—	0.5	63.4	2.3	0.2	1.7	100	
Hela riket	3.0	0.2	9.8	0.3	4.9	21.7	4.8	0.6	0.1	0.3	4.1	0.8	2.1	33.0	4.8	0.1	9.4	100	

2-15144. Jordbruk och boskapskötsel år 1913.

tillsammans bilda ett stort sammanhängande område. Blandsäd odlas i större utsträckning endast inom Östergötlands, Uppsala och Malmöhus län. Baljväxterna upptaga tillsammans endast 1.0 % av rikets hela åkerareal. Ärtor odlas huvudsakligen inom ett område, som utgöres av Uppsala, Stockholms, Södermanlands, Västmanlands och Östergötlands län samt därjämte inom Jämtlands län, bönor så gott som uteslutande inom Göteborgs och Bohus län och vicker ingenstädes i någon betydande omfattning.

Av rotfrukterna odlas potatis i ungefär samma utsträckning över hela landet. Endast inom Blekinge, Kristianstads och Kronobergs län har odlingen därvå nätt en större omfattning. Sockerbetsodlingen förekommer uteslutande i södra Sverige och huvudsakligen i Malmöhus län, där den upptager 5.1 % av åkervidden. Foderrotfrukter odlas i sin största utsträckning i Skåne och Halland.

Odlingen av foderväxter till hö, som för riket i genomsnitt upptager  $\frac{1}{3}$  av hela åkerarealen, förekommer mest inom Norrland, där den upptager 55.6—72.0 % av åkerarealen, därefter inom Svealand, med motsvarande procenttal uppgående till 35.1—47.9 %, och minst inom Götaland (16.2—33.3 %). Lägst äro samma procenttal för Kristianstads (16.2 %) och Malmöhus län (18.6 %). Odlingen av gräs och säd till bete och grönfoder är däremot mest utbredd inom vissa delar av Götaland, såsom Kristianstads, Hallands, Göteborgs och Bohus samt Malmöhus län.

Trädesjorden omfattar i genomsnitt 9.4 % av hela åkerarealen. Den har sin största relativa omfattning i Gottlands län, Kalmar läns norra del, Östergötlands län samt hela Svealand med undantag av Kopparbergs län. Inom flera av dessa län är trädesarealen större än höstsädesarealen. Inom sydligaste Sverige och Norrland förekommer träda i betydligt mindre omfattning, beroende i förra fallet på större intensitet i jordbruket och i det senare på den ringa utbredningen av höstsädesodlingen.

För den beräkning av 1913 års skörderesultat, som offentliggjorts i centralbyråns preliminära redogörelse angående årsväxten år 1913, utfördes även en beräkning av den för de särskilda växtslagen använda arealen. Då denna beräkning utfördes, förelägo ännu icke resultaten av 1913 års lokalundersökningar avslutade. Dock underkastades det därvid insamlade materialet en preliminär bearbetning för att utröna hela åkerarealens storlek, varvid det befanns, att denna inom de undersökta områdena i jämförelse med 1911 års siffror ökats med inemot 21 000 hektar, vilken areal fördelats på de olika växtslagen. Likaså utfördes på grund av de stora rubbningarna i höstsädesarealen en preliminär sammanräkning av de för höstvet och höstråg använda arealerna.

En jämförelse mellan de preliminärt beräknade och de definitiva arealuppgifterna är utförd i efterföljande tablå. Den med säd besådda areal, där skörden avbetats eller avmejats såsom grönfoder, är överallt inräknad under vederbörande sädesslag.



V ä x t s l a g	Definitiva uppgifter Hektar	Preliminära uppgifter Hektar
Höstvete . . . . .	110 251	109 800
Vårvete . . . . .	6 964	6 610
Höstråg . . . . .	360 757	358 700
Vårråg . . . . .	10 245	9 880
Korn . . . . .	181 993	178 740
Havre . . . . .	799 985	799 060
Blandsäd . . . . .	177 189	171 150
Ärter . . . . .	22 819	22 600
Bönor . . . . .	2 592	2 100
Vicker . . . . .	13 284	16 060
Potatis . . . . .	152 388	155 170
Sockerbetor . . . . .	28 695	28 690
Foderrotfrukter . . . . .	76 582	76 180
Foderväxter till hö och frö . . . . .	1 215 020	<sup>1)</sup> 1 211 970

I allmänhet visa ovanstående båda sifferserier för år 1913 en god överensstämmelse, och de avvikelser, som de preliminära uppgifterna förete, äro icke i något fall av den omfattningen, att de kunna sägas hava i avsevärd mån påverkat den på dem grundade preliminära beräkningen av skörden. Det växtslag, vars areal undergått den relativt taget största förändringen, är vicker. Orsaken härtill ligger i den redan förut påpekade omständigheten, att vickern till större delen skördas såsom grönfoder och att därför inom det lokalundersökta området vickerarealen undergått en mycket stark minskning.

**Ängens användning.** För att med tillräcklig säkerhet kunna beräkna kvantiteten av den höskörd, som hämtas från den naturliga ängen, är det nödvändigt, att man känner till, huru stor del av ängen användes för slätter. Vid de jordbruksstatistiska lokalundersökningarna insamlas med anledning härav uppgifter härom, och de vid 1913 års undersökningar i detta avseende erhållna uppgifterna meddelas sockenvis i tab. 1, kol. 26. Efterföljande tablå angiver i sammandrag för den lokalundersökta delen av varje hushållningssällskaps område arealen av den för slätter använda ängen samt denna areal uttryckt i procent av hela den naturliga ängen inom motsvarande område:

Område	Hektar	%	Område	Hektar	%
Stockholms län . . . . .	2 448	49·7	Älvsborgs läns södra del . . .	935	47·8
Uppsala län . . . . .	259	25·3	Älvsborgs läns norra del . . .	1 072	64·2
Södermanlands län . . . . .	406	58·4	Skaraborgs län . . . . .	233	11·7
Östergötlands län . . . . .	972	31·1	Värmlands län . . . . .	1 330	34·6
Jönköpings län . . . . .	6 256	60·4	Örebro län . . . . .	684	49·6
Kronobergs län . . . . .	5 010	71·9	Västmanlands län . . . . .	707	39·4
Kalmar läns norra del . . . . .	838	53·1	Kopparbergs län . . . . .	764	.
Kalmar läns södra del . . . . .	1 369	63·0	Gävleborgs län . . . . .	1 156	32·7
Gottlands län . . . . .	1 188	52·8	Västernorrlands län . . . . .	2 575	62·4
Blekinge län . . . . .	1 174	58·3	Jämtlands län . . . . .	898	59·5
Kristianstads län . . . . .	951	48·2	Västerbottens län . . . . .	2 165	44·5
Malmöhus län . . . . .	237	29·8	Norrbottnens län . . . . .	11 225	38·4
Hallands län . . . . .	1 170	67·6			
Göteborgs o. Bohus län . . . . .	1 025	54·1			
			Hela riket	<b>47 047</b>	<b>47·5</b>

<sup>1)</sup> Rättad uppgift.

Sin absolut taget största omfattning har den för slätter använda naturliga ängen nått inom Norrbottens län med 11 225 hektar och därefter inom Jönköpings och Kronobergs län med resp. 6 256 och 5 010 hektar. Den för slätter använda ängens andel av hela den naturliga ängen inom samma områden är störst inom Kronobergs län, där den uppgår till 71·9 %, och därefter inom Hallands län (67·6 %), Älvsborgs läns norra del (64·2 %) och Kalmar läns södra del (63·0 %). Inom den undersökta delen av Skaraborgs län har å andra sidan endast 11·7 % av ängen använts för slätter, inom Uppsala län 25·3 % och inom Malmöhus län 29·8 %. För Kopparbergs län har något motsvarande procenttal icke kunnat angivas, enär, som redan förut nämnts, för några av de lokalundersökta socknarna säkra uppgifter om den naturliga ängens areal icke kunnat erhållas. Av samma skäl har vid beräkningen av medeltalet för hela riket Kopparbergs län undantagits.

Det hade givetvis varit riktigtast att vid beräkningen av höskörden även inom de icke lokalundersökta områdena taga hänsyn till endast den del av ängen, som verkligen använts för slätter. Några säkra uppgifter härom föreligga dock endast för enstaka socknar inom de olika länen, för vilka sockenombuden å de definitiva uppgifterna om skörden m. m. (bl. 5) angivit, huru stor del av den naturliga ängen, som använts för slätter. Med anledning av dessa uppgifter har den för slätter använda ängsarealen minskats med 16 640 hektar. För flertalet icke lokalundersökta socknar föreligga däremot inga dylika uppgifter. En reducering av ängsarealen i samma proportion, som visat sig gälla för de lokalundersökta områdena, har icke heller ansetts lämplig såsom lämnande ett alltför osäkert resultat, då förhållandet mellan hela den naturliga ängens areal och den för slätter använda delen därav är känt endast för omkring  $\frac{1}{3}$  av riket och därjämte nämnda förhållande inom olika trakter visat sig mycket växlande. För de icke lokalundersökta delarna av riket har därför, med undantag endast för ovan berörda socknar, vid beräkningen av höskörden från naturlig äng använts hela arealen naturlig äng oavkortad, ehuru denna areal utan fråga är betydligt för stor och den beräknade skörden av ängshö däri genom även måste bli avsevärt större än i verkligheten.

De på ovan beskrivet sätt beräknade arealer, som legat till grund för beräkningen av skörden av hö från naturlig äng, äro följande:

O m r å d e	Hektar	O m r å d e	Hektar
Stockholms stad . . . . .	94	Göteborgs o. Bohus län . . . . .	10 321
Stockholms län . . . . .	21 323	Älvsborgs läns södra del . . . . .	37 741
Uppsala län . . . . .	26 456	Älvsborgs läns norra del . . . . .	10 490
Södermanlands län . . . . .	12 761	Skaraborgs län . . . . .	26 337
Östergötlands län . . . . .	53 715	Värmlands län . . . . .	41 636
Jönköpings län . . . . .	90 671	Örebro län . . . . .	26 388
Kronobergs län . . . . .	80 010	Västmanlands län . . . . .	17 408
Kalmar läns norra del . . . . .	14 114	Kopparbergs län . . . . .	91 770
Kalmar läns södra del . . . . .	40 930	Gävleborgs län . . . . .	68 592
Gottlands län . . . . .	15 029	Västernorrlands län . . . . .	45 476
Blekinge län . . . . .	13 710	Jämtlands län . . . . .	36 737
Kristianstads län . . . . .	36 785	Västerbottens län . . . . .	245 378
Malmöhus län . . . . .	14 990	Norrbottens län . . . . .	174 644
Hallands län . . . . .	24 714		
		Summa	1 278 220

Den för den preliminära skördeberättelsen beräknade ängsarealen uppgick till 1 305 560 hektar. Avvikelsen mellan de båda beräkningarnas resultat beror dels på de nya arealuppgifter om hela den naturliga ängen, som erhållits genom lokalundersökningarna och genom korrigerig av uppgifterna om den naturliga ängens areal inom vissa icke lokalundersökta socknar i Västerbottens län, dels på det gjorda avdraget för de lokalundersökta och vissa andra områden av den ängsareal, som icke användes för slätter.

**Jordförbättringar.** Vid lokalundersökningarna införskaffas även uppgifter om arealen av under senaste fem år verkställda nyodlingar samt täckdikad åker. De vid 1913 års undersökningar erhållna uppgifterna meddelas sockenvis i tab. 4, kol. 16 och 17. De under de fem närmast föregående åren verkställda nyodlingarna utgöra, i absoluta tal och i procent av åkerarealen inom den lokalundersökta delen av varje hushållningssällskaps område, följande:

O m r å d e	Hektar	%	O m r å d e	Hektar	%
Stockholms län . . . . .	57·83	0·4	Älvsborgs läns södra del . .	324·27	3·3
Uppsala län . . . . .	511·25	3·1	Älvsborgs läns norra del . .	238·80	1·3
Södermanlands län . . . . .	55·70	0·3	Skaraborgs län . . . . .	148·90	0·3
Östergötlands län . . . . .	89·50	0·3	Värmlands län . . . . .	19·97	0·1
Jönköpings län . . . . .	491·10	3·3	Örebro län . . . . .	115·21	0·4
Kronobergs län . . . . .	269·90	1·5	Västmanlands län . . . . .	97·22	0·3
Kalmar läns norra del . . . .	56·85	1·0	Kopparbergs län . . . . .	20·17	0·2
Kalmar läns södra del . . . .	243·77	1·0	Gävleborgs län . . . . .	90·95	0·7
Gottlands län . . . . .	354·25	3·4	Västernorrlands län . . . . .	148·85	1·4
Blekinge län . . . . .	105·20	1·2	Jämtlands län . . . . .	371·88	3·1
Kristianstads län . . . . .	317·61	1·3	Västerbottens län . . . . .	1 117·70	7·7
Malmöhus län . . . . .	164·20	0·3	Norrbotiens län . . . . .	988·50	15·1
Hallands län . . . . .	96·10	0·7			
Göteborgs o. Bohus län . . . .	148·96	1·0	Hela riket	6 644·64	1·3

Att de utförda nyodlingarna såväl absolut som relativt nått den största omfattningen inom de två nordligaste länen är helt naturligt, då där finnas de utan jämförelse största odlingsbara områdena. De jämförelsevis betydande nyodlingar, som utförts inom den lokalundersökta delen av Uppsala län, äro huvudsakligen koncentrerade till två socknar, Bälinge och Skuttunge, inom vilka under de senaste åren pågått omfattande utdikningar av mossmarker, som delvis kunnat odlas.

Den omfattning, i vilken täckdikning förekommer inom de år 1913 undersökta områdena, framgår av efterföljande tal, som angiva dels arealen täckdikad åker, dels denna areal i procent av hela åkerarealen inom samma områden:

O m r å d e	Hektar	%	O m r å d e	Hektar	%
Stockholms län . . . . .	902·80	6·1	Jönköpings län . . . . .	412·65	2·7
Uppsala län . . . . .	3 511·00	21·4	Kronobergs län . . . . .	820·55	4·5
Södermanlands län . . . . .	10 129·93	61·4	Kalmar läns norra del . . . .	286·85	4·9
Östergötlands län . . . . .	11 804·82	34·6	Kalmar läns södra del . . . .	6 555·56	27·6

O m r å d e	Hektar	%	O m r å d e	Hektar	%
Gottlands län . . . . .	1 012·95	9·7	Örebro län . . . . .	4 353·53	15·6
Blekinge län . . . . .	1 016·17	11·4	Västmanlands län . . . . .	19 853·30	52·2
Kristianstads län . . . . .	9 413·59	39·2	Kopparbergs län . . . . .	486·45	4·4
Malmöhus län . . . . .	41 330·12	79·8	Gävleborgs län . . . . .	1 120·19	8·5
Hallands län . . . . .	9 558·45	65·5	Västernorrlands län . . . . .	143·42	1·3
Göteborgs o. Bohus län . . . . .	1 667·16	10·7	Jämtlands län . . . . .	549·43	4·6
Älvsborgs läns södra del . . . . .	4 577·06	46·0	Västerbottens län . . . . .	250·60	1·7
Älvsborgs läns norra del . . . . .	3 952·02	21·8	Norrbottnens län . . . . .	83·88	1·3
Skaraborgs län . . . . .	3 707·16	6·8			
Värmlands län . . . . .	831·69	2·2	Hela riket	138 331·33	26·3

De mycket starka växlingar, som framtråda i ovanstående tablå i avseende på täckdikningens omfattning inom olika delar av landet, torde till övervägande del bero på jordbrukets allmänna utveckling, men betingas även av det större eller mindre behovet av dränering på grund av jordmånens beskaffenhet samt av lutningsförhållandena. För övrigt är värdet av täckdikningen mycket olika, beroende på det material, varmed densamma är utförd, samt den större eller mindre planmässigheten vid anläggningen. Äldre täckdikningar äro allmänt utförda med mindre varaktigt material, såsom gärdsel, ris eller trä, men i vissa trakter även med sten. Samma material användes ännu i stora delar av landet, ehuru man under senare år alltmera övergått att använda tegelrör, som ofta nedläggas efter en av sakkunnig person uppgjord dräneringsplan. Denna mera tillfredsställande metod synes hava kommit till största användning inom de lokalundersökta delarna av Malmöhus, Hallands och Västmanlands län samt även i övrigt vid större gårdar.

**Utsäde.** I den gamla jordbruksstatistiken meddelades i hushållningssällskapens berättelser uppgifter sockenvis om utsädesbeloppens storlek. Numera erhållas direkta uppgifter om utsädet endast genom de jordbruksstatistiska lokalundersökningarna, varvid uppgifter insamlas såväl om utsädet per hektar som om totalutsädet för varje växtslag. För under året icke lokalundersökta områden hava utsädesmängderna måst beräknas med ledning av de från den lokalundersökta delen av varje hushållningssällskaps område erhållna medeltalen för utsädet per hektar. För år 1913, då ännu endast omkring  $\frac{1}{8}$  av varje hushållningssällskaps område varit föremål för lokalundersökning, har den använda metoden icke alltid kunnat lämna ett fullt säkert resultat, enär utsädesmängden ofta kan växla betydligt även inom ganska närliggande områden. Något annat sätt att beräkna den totala utsädesmängden har dock icke funnits.

Inom de icke lokalundersökta områdena är, såsom förut nämnts, med säd besädd areal, där skörden avbetats eller avmejats såsom grönfoder, inräknad under vederbörande sädesslag. För dessa områden kan därför utan vidare beräknas hela utsädesmängden av varje sädesslag, vare sig säden skördats mogen eller densamma avbetats eller avmejats. De vid lokalundersökningarna insamlade arealuppgifterna för de särskilda sädesslagen avse däremot endast den för mogen

skörd ämnade säden, och den för säd till bete och grönfoder använda arealen redovisas för sig. För sistnämnda areal saknas emellertid uppgift om utsädesmängden. Denna har därför måst beräknas, varvid utsädesbeloppet per hektar antagits vara detsamma som för blandsäd och den vid beräkningen erhållna utsädesmängden sammanräknats med blandsäden. Det har härigenom icke kunnat undvikas, att den på detta sätt beräknade utsädesmängden av blandsäd blivit åtskilligt för stor, då däri ingår även det använda utsädet av oblandad säd till bete och grönfoder, och i stället utsädet av korn, havre, ärter och vicker blivit för liten.

De för hela riket erhållna medeltalen för utsädesbeloppet per hektar äro följande:

V ä x t s l a g	Kg	V ä x t s l a g	Kg
Höstvete . . . . .	203	Blandsäd . . . . .	201
Vårvete . . . . .	212	Ärter . . . . .	206
Höstråg . . . . .	194	Bönor . . . . .	307
Vårråg . . . . .	208	Vicker . . . . .	218
Korn . . . . .	201	Potatis . . . . .	1 678
Havre . . . . .	219		

De beräknade totala utsädesmängderna av varje växtslag meddelas häradsvis i tab. 4. En jämförelse mellan de enligt den nya metoden beräknade utsädesmängderna och de för år 1911 i hushållningssällskapens berättelser uppgivna kvantiteterna, utfaller på följande sätt:

V ä x t s l a g	D e c i t o n	
	År 1911	År 1913
Höstvete . . . . .	199 528	223 739
Vårvete . . . . .	13 739	14 769
Höstråg . . . . .	760 658	698 680
Vårråg . . . . .	20 105	21 284
Korn . . . . .	370 962	365 317
Havre . . . . .	1 623 128	1 753 005
Blandsäd . . . . .	312 505	383 296
Ärter . . . . .	51 803	46 940
Bönor . . . . .	7 445	7 957
Vicker . . . . .	57 685	28 981
Potatis . . . . .	2 237 526	2 557 180

I betraktande av de helt olika sätt, på vilka uppgifterna för de båda åren erhållits, kan överensstämmelsen i fråga om de flesta växtslag betecknas som god. Den starka nedgången i utsädesmängden av höstråg beror åtminstone till en del på den redan förut påpekade inskränkningen i odlingen av ifrågavarande sädesslag på grund av ogynnsamma väderleksförhållanden under hösten 1912. Minskningen i utsädesmängderna av flera slag av vårsäd och särskilt av vicker samt motsvarande ökning för blandsäden är däremot endast skenbar, då den står i samband med den förändrade redovisningen av grönfodersarealerna och det därå använda utsädet.

**Skörd.** I de definitiva uppgifterna om skörden m. m., som årligen avgivas av hushållningssällskapens sockenombud å blankett 5, skola uppgifter meddelas om skörden per hektar för alla sädesslag, för potatis, sockerbeter, foderrotfrukter, hö från odlad jord och från naturlig äng samt halm av höstsäd, vårstråsäd och haljväxter. I fråga om sädesslagen skola uppgifterna avse endast den areal, från vilken mogen säd skördats. Dessutom skall uppgift meddelas angående *hela* den inom vederbörande socken eller stad erhållna skörden av klöverfrö, timotejfrö, tobak, lin (frö och tågor) samt andra möjligen förekommande växtslag, såsom hampa, bovete, raps och spärgel.

För de delar av landet, som lokalundersöktes under år 1913, hava arealuppgifter för de särskilda växtslagen funnits för varje socken och stad, vadan den totala skördemängden kunnat direkt beräknas med tillhjälp av de erhållna uppgifterna om skörden per hektar. För de icke lokalundersökta delarna finnas däremot icke uppgifter om arealens användning för mindre områden än härad; sockenuppgifterna om skörden per hektar hava därför måst sammanräknas till häradsmedeltal, varvid som mått på de särskilda socknarnas olika betydelse använts de i 1911 års jordbruksstatistik meddelade sockenuppgifterna om utsädesmängden av varje växtslag. Med användande av de på detta sätt erhållna häradsmedeltalen hava därefter uträknats de i tab. 3 meddelade uppgifterna å den totala skördemängden inom varje härad och stad efter samma metod, som använts vid beräkningen av skörden sockenvis inom de lokalundersökta områdena. I fråga om sädesslagen har vid beräkningen av skörden av såväl halm som kärna tagits hänsyn endast till den areal, från vilken mogen säd skördats.

För de växtslag, i fråga om vilka sockenombuden skola uppgiva hela den inom socknen erhållna skörden, hava tyvärr de meddelade uppgifterna varit ganska ofullständiga. Detta gäller i synnerhet skörden av klöver- och gräsfrö, vilken i många socknar icke alls är uppgiven. I dessa fall hava uppgifterna kompletterats genom en beräkning, vid vilken man utgått ifrån det antagandet, att proportionen mellan den för höskörd använda åkerarealen och skörden av klöver- och gräsfrö i genomsnitt bör vara ungefär densamma i socknar med fullständiga och med ofullständiga uppgifter. Det bör dock betonas, att de genom denna beräkning erhållna uppgifterna endast kunna vara ungefärliga.

För de växtslag, ifråga om vilka uppgifter erhållits angående skörden per hektar, meddelas i tab. E uppgifter i detta avseende för varje hushållningssällskaps område samt i medeltal för hela riket såväl enligt sockenombudens definitiva uppgifter som enligt häradsombudens tidigare avgivna preliminära uppgifter.

Jämföras de definitiva och preliminära medeltalen för hela riket, utvisa siffrorna för höstsäd, bönor, vicker, sockerbeter, foderrotfrukter, hö från odlad jord samt all halm ökning, varemot minskning kan iakttagas för all vårstråsäd, ärter, potatis och hö från naturlig äng. Den största avvikelser förete det sistnämnda växtslaget, för vilket den definitiva uppgiften är 20 % lägre än den preliminära. Medeltalet för hö från odlad jord har undergått en motsvarande

Tab. E. Skörden per hektar inom varje hushållningssällskaps område år 1913, i kilogram.

O m r å d e	Vete		Råg		Korn	Hav-re	Bland-såd	Ärtor	Bönor	Vicker	Pota-tis	Soc-ker-betor	Foder-rot-frukter	Hö från odlad jord	Hö från natur-lig ång	Halm av höst-såd	Halm av vår-strå-såd	Halm av balj-växter
	Höst-	Vår-	Höst-	Vår-														
Stockholms stad . . . . .	1 386	1 185	1 118	1 801	1 530	1 647	1 819	1 082	1 408	1 077	4 901	—	36 929	3 405	1 782	2 150	2 061	2 700
Stockholms län . . . . .	1 699	2 010	1 465	1 801	1 789	1 715	1 831	1 582	1 408	1 677	7 432	—	41 274	3 769	1 836	2 798	2 642	2 354
Uppsala län . . . . .	1 436	1 267	1 489	—	1 813	1 690	1 740	1 501	1 374	1 673	7 445	—	36 461	3 794	1 879	2 296	2 258	1 857
Södermanlands län . . . . .	1 525	1 202	1 281	1 328	1 624	1 714	1 828	1 216	—	1 534	6 494	—	31 981	4 167	1 463	2 345	2 593	2 227
Östergötlands län . . . . .	2 002	1 513	1 504	1 340	1 919	1 702	2 035	1 322	1 420	1 857	10 987	24 923	38 649	3 901	1 289	3 147	2 851	2 381
Jönköpings län . . . . .	2 038	1 550	1 494	1 362	1 549	1 654	2 039	1 846	—	1 812	12 962	—	46 683	3 590	933	2 648	2 747	3 156
Kronobergs län . . . . .	1 729	1 422	1 635	1 291	1 509	1 612	1 561	1 512	2 142	986	13 665	25 538	33 764	3 873	1 346	2 891	2 643	3 151
Kalmar läns norra del . . . . .	1 517	1 096	1 319	974	1 361	1 446	1 588	1 100	—	1 459	8 688	—	35 270	3 595	1 709	2 292	2 483	1 933
Kalmar läns södra del . . . . .	1 909	1 270	1 272	999	1 545	1 591	1 688	1 547	2 142	1 605	9 991	28 143	33 999	3 498	1 482	2 982	2 535	2 463
Gottlands län . . . . .	2 039	1 703	1 448	1 319	2 034	1 988	2 047	1 649	1 100	2 350	9 922	29 091	36 548	3 954	1 324	2 900	2 613	2 139
Blekinge län . . . . .	2 684	1 512	1 834	1 224	1 935	1 985	2 107	1 985	—	1 750	14 702	27 517	42 583	4 421	1 765	4 042	3 065	3 355
Kristianstads län . . . . .	2 389	1 846	1 906	1 441	2 325	2 171	2 318	1 728	1 936	1 793	16 119	31 186	43 838	4 474	1 850	3 634	3 187	3 285
Malmöhus län . . . . .	2 986	2 205	1 923	1 631	2 689	2 492	2 650	2 310	2 232	2 096	16 239	30 546	48 414	4 080	3 324	3 645	3 033	2 557
Hallands län . . . . .	2 489	1 978	1 912	1 361	2 000	2 284	2 207	1 880	2 073	1 921	14 808	28 660	42 900	4 605	989	3 431	3 053	2 754
Göteborgs och Bohus län . . . . .	2 124	1 621	1 517	1 488	1 960	1 742	1 950	1 787	2 300	1 841	14 170	27 200	40 888	4 335	2 509	2 869	2 635	3 514
Älvsborgs läns södra del . . . . .	2 404	1 639	1 891	1 507	1 379	1 689	1 781	1 750	1 500	1 758	11 781	—	42 235	4 768	1 226	2 789	2 623	2 363
Älvsborgs läns norra del . . . . .	1 950	1 414	1 391	1 494	2 073	1 638	1 980	1 676	2 100	1 561	11 936	27 236	39 013	4 059	1 705	2 412	2 356	2 481
Skaraborgs län . . . . .	1 774	1 407	1 511	1 238	1 759	1 592	1 672	1 835	1 500	1 619	11 653	23 362	40 789	3 848	1 709	2 639	2 451	1 775
Värmlands län . . . . .	1 732	1 776	1 596	1 400	1 438	1 577	1 728	1 521	—	1 542	12 621	—	34 490	3 773	1 158	2 722	2 276	2 527
Örebro län . . . . .	1 791	1 220	1 547	1 225	1 592	1 833	1 914	1 289	2 202	1 476	11 366	—	34 519	4 069	1 451	2 848	2 787	2 152
Västmanlands län . . . . .	1 387	1 592	1 218	860	1 922	1 743	1 707	1 253	1 400	1 498	8 415	—	27 925	3 689	1 427	1 894	2 459	2 050
Kopparbergs län . . . . .	1 365	1 821	1 501	900	2 103	1 954	1 985	1 407	—	1 400	10 854	—	43 033	3 642	1 052	2 580	2 977	2 427
Gävleborgs län . . . . .	1 474	860	1 664	1 050	1 660	1 734	1 713	1 228	1 374	1 460	9 189	—	37 399	4 033	1 669	3 019	2 697	1 530
Västernorrlands län . . . . .	—	—	1 807	1 303	1 861	1 738	1 796	1 555	—	—	12 440	—	46 145	3 913	1 356	3 368	2 661	2 172
Jämtlands län . . . . .	—	—	2 115	1 790	2 224	1 983	2 010	2 103	—	—	18 152	—	55 282	4 959	1 649	3 425	2 841	2 419
Västerbottens län . . . . .	—	—	1 773	1 150	1 808	1 573	1 836	1 536	—	—	18 445	—	48 994	3 304	737	3 318	2 989	3 033
Norrbottnens län . . . . .	—	—	2 313	1 328	2 245	1 933	2 281	—	—	—	16 253	—	39 466	3 282	1 110	3 479	2 100	—
Hela riket . . . . .	2 242	1 645	1 582	1 328	2 029	1 776	2 121	1 536	2 142	1 708	12 921	29 911	42 489	3 918	1 248	2 970	2 691	2 391
Preliminära uppgifter . . . . .	2 211	1 686	1 539	1 375	2 060	1 833	2 258	1 634	2 139	1 704	13 219	29 454	41 053	3 660	1 563	2 835	2 685	2 295

SKÖRD.

ökning på 7 % och medeltalen för blandsäd och ärter på 6 %. För övriga växtslag äro förändringarna relativt mindre betydande.

De för hösträgens utveckling i stora delar av landet under hösten 1912 och våren 1913 ogynnsamma väderleksförhållandena, varigenom rågskörden i genomsnitt för hela riket lämnat ett resultat under medelmåttan, synas hava gjort sig mest gällande i hela Svealand samt i Kalmar län och Älvsborgs läns norra del, varest skörden per hektar över allt blivit mycket låg. Även höstvetet har i allmänhet inom samma områden lämnat ett dåligt resultat. Däremot har höstsäden lämnat en ganska god skörd i sydligaste Sverige och detsamma gäller i fråga om rågen i Norrland. I sistnämnda landsdel synes skörderesultatet även beträffande vårsäd och rotfrukter i allmänhet hava blivit synnerligen förmånligt.

Totalskörden år 1913 av varje växtslag uppgick, under jämförelse med uppgifterna för åren 1911 och 1912 och med den preliminära beräkningen för år 1913, till följande kvantiteter, i deciton:

	Å r 1 9 1 3			
	Definitiva uppgifter	Preliminära uppgifter	År 1912	År 1911
Höstvete . . . . .	2 471 560	2 427 720	2 033 640	2 116 280
Vårvete . . . . .	114 540	111 460	88 420	89 780
Höstråg . . . . .	5 708 880	5 520 000	5 749 920	6 060 920
Värråg . . . . .	135 760	135 830	111 560	107 280
Korn . . . . .	3 686 740	3 682 110	3 082 150	3 249 170
Havre . . . . .	14 014 280	14 488 290	12 739 260	10 978 770
Blandsäd . . . . .	3 642 440	3 810 900	3 200 440	3 059 900
Ärter . . . . .	343 530	358 420	290 910	369 520
Bönor . . . . .	55 580	44 520	47 870	45 040
Vicker . . . . .	151 900	133 100	175 730	166 530
Potatis . . . . .	19 690 740	20 511 810	15 295 900	12 619 650
Socketbetor . . . . .	8 582 930	8 451 700	8 464 730	9 655 480
Foderrotfrukter . . . . .	32 542 110	31 271 920	26 085 260	22 165 680
Hö från odlad jord . . . . .	47 598 350	44 721 000	45 159 000	35 000 000
Hö från naturlig äng . . . . .	15 955 690	20 410 600	17 590 000	13 000 000
Halm av höstsäd . . . . .	13 989 400	13 283 700	16 830 000	15 000 000
Halm av vårsträsäd . . . . .	31 208 230	31 291 600	30 376 000	24 000 000
Halm av baljväxter . . . . .	804 740	935 600		
Lin: frö . . . . .	848	.	.	1) 3 920
tågor . . . . .	2 223	.	.	1) 5 575
Tobak . . . . .	7 923	.	.	7 064
Klöver- och gräsfrö . . . . .	108 534	.	.	63 420

De olikheter, som i ovanstående tablå kunna iakttagas mellan de definitiva och preliminära uppgifterna för år 1913, bero till största delen på förändring i uppgifterna om skörden per hektar, då, såsom redan å sid. 19 framhållits, för-

1) Häri ingår även skörden av hampa, frö och spånadsämne.



ändringarna i arealen i allmänhet varit relativt små. Den största relativa förändringen har skördemängden av bönor undergått, som på grund av ökning både i arealen och i skörden per hektar höjts med nära 25 %. En nästan lika stor förändring, fastän i motsatt riktning, företer hö från naturlig äng, som på grund av samverkande nedgång i areal och skörd per hektar minskats med drygt 20 %. För övrigt må i fråga om skörden av sistnämnda växtslag åter framhållas, att den beräknade skörden av ängshö otvivelaktigt är avsevärt större än i verkligheten (jfr. sid. 20).

Siffrorna för de föregående åren äro ej fullt jämförbara med siffrorna för år 1913, såsom erhållna på olika sätt och delvis genom olika myndigheter. Skörde-siffrorna för åren 1911 och 1912 äro nämligen huvudsakligen grundade på läns-männens uppgifter till den preliminära skördeberättelsen om skördat korntal och sädens vikt, för övrigt på uppgifter i hushållningssällskapens berättelser, av vilka åter de, som avse halmskörden och skörden från naturlig äng, äro mycket summariska och lämna mycket övrigt att önska.

Beträffande totalskörden av de särskilda växtslagen inom varje härad och stad samt hushållningssällskaps område hänvisas till de i tab. 3 därom meddelade uppgifterna.

Förutom de av häradsombuden i de preliminära skörderapporterna meddelade uppgifterna om sädesslagens vikt, vilka bearbetats i Statistiska centralbyråns preliminära redogörelse för årsväxten år 1913, skola även dylika uppgifter meddelas av sockenombuden i de definitiva uppgifterna om skörden. De på grundval av sockenombudens uppgifter uträknade medeltalen för varje hushållningssällskaps område och för hela riket meddelas i tab. F. En jämförelse mellan medeltalen för olika delar av landet åskådliggör, att sädens vikt genomgående är lägre i Norrland än i södra och mellersta Sverige. Även inom sistnämnda delar anträffas dock stundom anmärkningsvärt låga medeltal. Sålunda är höstsädens vikt för året ovanligt låg i Stockholms, Uppsala och Västmanlands län, där skörden även kvantitativt sett lämnat ett mindre tillfredsställande resultat. De högsta medeltalen anträffas i fråga om de flesta sädesslag för Malmöhus och angränsande län.

Medeltalen för hela riket och motsvarande, likaledes i tab. F meddelade medeltal enligt de preliminära uppgifterna överensstämja för de flesta sädesslag ganska nära. Största avvikelserna förekommer för vicker. De definitiva siffrorna böra givetvis tillmätas större värde än de preliminära, enär de grunda sig på ett betydligt större antal uppgifter och dessa tillika äro avgivna vid en senare tidpunkt, då uppgiftslämnarna böra hava fått en fullständigare kännedom om sädens vikt.

De första försöken i den officiella jordbruksstatistiken att beräkna skördens värde framlades i sammandraget av länsstyrelsernas femårsberättelser, där på grundval av vissa genomsnittspriser en beräkning utfördes av sädesskörden och några år även av potatisskörden värde. Dessa beräkningar upphörde år 1899, men dessförinnan hade, från och med år 1893, nya sådana, avseende hela skörden, framlagts i sammandraget av hushållningssällskapens berättelser om jordbruk och boskapsskötsel. De prisuppgifter, som därvid begagnades, voro

huvudsakligen markegångstaxornas samt, i fråga om potatis och sockerbeter, uppgifter från Kontrollstyrelsen. Beräkningarna fortsattes i alla de följande sammandragen, så länge berättelserna utgavos, eller till och med år 1911. Med de sistnämnda likartade beräkningar, men grundade på årsväxtberättelsernas skördeuppgifter, hava för de senaste åren i fråga om säd och potatis framlagts i den av Statistiska centralbyrån utgivna publikationen »Statistiska uppgifter till belysande av Sveriges ekonomiska förhållanden» samt för de senaste två åren i fråga om sädeslagen jämväl i årsväxtberättelsernas sammandrag.

Tab. F. Sädesslagens medelvikt i kilogram per hektoliter, år 1913.

O m r å d e	Vete		Råg		Korn	Havre	Bland-säd	Ärtor	Bönor	Vicker
	Höst-	Vår-	Höst-	Vår-						
Stockholms län . . . . .	74.6	75.3	68.5	67.8	64.3	48.7	56.0	79.2	75.5	73.9
Uppsala län . . . . .	72.3	74.6	68.0	—	65.7	48.4	55.5	79.1	76.8	74.4
Södermanlands län . . . . .	75.3	75.7	70.0	68.0	65.0	48.6	55.6	78.8	—	77.5
Östergötlands län . . . . .	75.3	74.3	71.2	68.8	66.6	49.6	56.2	79.8	80.8	73.0
Jönköpings län . . . . .	76.2	74.4	71.4	70.7	63.5	50.4	57.5	78.0	—	74.0
Kronobergs län . . . . .	77.6	73.2	75.5	71.7	63.1	48.8	59.3	79.1	78.7	71.0
Kalmar läns norra del . . . . .	76.1	74.7	71.0	69.4	63.2	48.2	55.2	80.3	—	71.5
Kalmar läns södra del . . . . .	78.5	75.1	72.7	72.9	68.3	47.2	60.1	80.7	78.7	80.0
Gottlands län . . . . .	76.8	75.0	70.8	67.0	68.3	49.7	60.7	80.9	83.5	80.4
Blekinge län . . . . .	76.8	73.7	70.6	69.2	64.6	49.3	56.2	78.9	—	76.1
Kristianstads län . . . . .	77.0	75.7	72.9	71.6	66.5	50.8	60.2	79.0	76.3	74.3
Malmöhus län . . . . .	78.0	77.4	72.8	72.8	68.6	51.7	60.0	81.0	82.0	77.3
Hallands län . . . . .	76.9	76.4	72.7	69.6	65.3	52.3	57.0	79.2	79.6	74.8
Göteborgs och Bohus län . . . . .	78.0	76.1	74.0	72.5	65.1	51.0	60.6	78.1	79.0	76.0
Älvsborgs läns södra del . . . . .	75.8	73.2	71.2	70.1	63.9	48.4	56.6	73.6	75.0	74.0
Älvsborgs läns norra del . . . . .	77.1	73.9	72.2	69.6	65.1	50.0	59.8	79.8	78.7	73.3
Skaraborgs län . . . . .	76.1	74.6	72.1	70.1	64.9	50.2	58.7	79.6	78.7	72.9
Värmlands län . . . . .	76.1	72.6	71.1	70.7	62.7	49.3	56.9	78.6	—	77.0
Örebro län . . . . .	76.9	75.4	70.9	70.5	63.8	48.3	56.6	79.3	80.0	75.7
Västmanlands län . . . . .	73.6	72.0	69.1	70.5	64.4	48.1	54.8	77.9	75.0	73.7
Kopparbergs län . . . . .	74.6	72.0	69.4	65.0	61.2	47.5	53.0	74.2	—	74.7
Gävleborgs län . . . . .	73.3	75.1	70.0	66.0	61.4	48.1	55.3	76.9	78.7	69.0
Västernorrlands län . . . . .	—	—	69.0	66.9	60.6	47.2	55.9	76.7	—	65.0
Jämtlands län . . . . .	—	—	69.1	70.0	61.4	48.6	56.0	75.2	—	—
Västerbottens län . . . . .	—	—	66.4	62.8	59.8	46.1	53.4	79.1	—	—
Norrbottnens län . . . . .	—	—	67.7	70.8	59.9	45.9	50.0	—	—	—
Hela riket	76.7	75.1	71.6	70.8	64.7	49.5	57.8	79.1	78.7	74.7
Preliminära uppgifter	76.7	76.2	71.3	71.0	65.8	49.2	57.3	79.3	79.6	77.2

I de preliminära skördeuppgifterna skola numera, från och med år 1913, av hushållningssällskapens häradsombud uppgifter meddelas jämväl om prisen å de särskilda växtslagen per 100 kg., vilka uppgifter skola avse i orten gängse medelpris för vara av årets medelkvalitet. Då uppgifterna skola av häradsombuden avgivas senast före mitten av november månad, torde prisuppgifterna i allmänhet avse just nämnda tidpunkt.

På grundval av de sålunda meddelade prisuppgifterna hava i centralbyråns preliminära redogörelse för årsväxten år 1913 beräknats dels medelpriser per 100 kg. för varje hushållningssällskaps område och för hela riket, dels totalvärdet för skörden av varje växtslag. En dylik beräkning av skördens totalvärde kan icke lämna ett exakt mått på det faktiska värdet å här ifrågavarande slag av jordbruksprodukter, då de erhållna priserna gälla endast för de produkter, som gått i handeln, men däremot icke för dem, som åtgått för jordbruksnäringens eget behov. Ett år med god skörd men låga priser kan i enlighet härmed giva samma värde som ett år med en till kvantiteten ringa skörd men höga priser, churu det faktiska utbytet i båda fallen kan vara väsentligt olika. Det på detta sätt erhållna totalvärdet kan därför icke godtagas som ett adekvat uttryck för resultatet av skörden ur jordbruksnäringens synpunkt. Trots det nu anförda torde dock en dylik beräkning av skördens totalvärde otvivelaktigt vara av intresse. Med anledning härav har på grundval av den preliminära årsväxtberättelsens medelpriser per 100 kg. för varje hushållningssällskaps område uträknats värdet av de i föreliggande berättelse definitivt beräknade skördekvantiteterna.

I de preliminära skördeuppgifterna meddelas inga prisuppgifter för lin, tobak, klöver- och gräsfrö m. m. Enligt prisuppgifter, hämtade huvudsakligen från kommerskollegii statistik över handeln, men i fråga om tobak från kommerskollegii utredning om den svenska tobakshandlingen år 1908, kan skördevärdet av dessa produkter beräknas till omkring 12 milj. kr.

Det enligt här ovan angivna beräkningsgrunder erhållna totalvärdet å skörden av varje växtslag meddelas i efterföljande tablå, däri även återgivas den preliminära beräkningen samt medelprisen per 100 kg. enligt båda beräkningarna:

	P r i s p e r 1 0 0 k g., k r.		T o t a l v ä r d e, 1 0 0 0 k r.	
	Definitiva uppgifter	Preliminära uppgifter	Definitiva uppgifter	Preliminära uppgifter
Vete . . . . .	13·62	13·63	35 235	34 608
Råg . . . . .	12·67	12·66	74 060	71 580
Korn . . . . .	11·76	11·67	43 348	42 979
Havre . . . . .	9·69	9·69	135 859	140 442
Blandsäd . . . . .	10·26	10·29	37 358	39 204
Ärter . . . . .	15·37	15·37	5 280	5 510
Bönor . . . . .	13·56	13·60	753	605
Vicker . . . . .	14·37	14·39	2 182	1 917
Potatis . . . . .	3·68	3·65	72 420	74 887
Sockerbetor . . . . .	2·30	2·30	19 763	19 480
Foderrotfrukter . . . . .	1·16	1·16	37 810	36 222
Hö från odlad jord . . . . .	5·02	5·02	238 970	224 350

	P r i s p e r 1 0 0 k g., k r.		T o t a l v ä r d e, 1 0 0 0 k r.	
	Definitiva uppgifter	Preliminära uppgifter	Definitiva uppgifter	Preliminära uppgifter
Hö från naturlig äng . . . . .	3·84	3·82	61 269	78 062
Halm av höstsäd . . . . .	2·07	2·05	28 964	27 210
Halm av vårsträsäd . . . . .	2·58	2·57	80 572	80 368
Halm av baljväxter . . . . .	2·35	2·41	1 894	2 255
Summa	—	—	875 737	879 679
Andra växtslag . . . . .	—	—	12 000	.
Summa	—	—	887 737	.

Avvikelser mellan de definitiva och preliminära uppgifterna i avseende på medelprisen per 100 kg., som ju grunda sig på samma material och därför kunde väntas bliva oförändrade, bero på förskjutningar mellan de olika länen i avseende på skördekvantiteterna.

De i några fall ganska betydande avvikelser, som de båda serierna av uppgifter å totalvärdet förete, bero jämväl på förändringar i de beräknade skördekvantiteterna.

Vill man i en summa uttrycka den totala avkastningen från den för jordbruket använda arealen, kan man, såsom i det föregående skett, använda sig av det beräknade värdet å skörden. Särskilt på grund av de starka växlingar i prisen, som kunna inträffa från ett år till ett annat, bliva emellertid de här på grundade jämförelserna mellan jordbrukets avkastning under olika år, såsom i det föregående närmare utförts, lätt missvisande. En säkrare grundval för dylika jämförelser erhålles, om skördekvantiteterna av de olika växtslagen reduceras till en gemensam enhet, som så nära som möjligt anger varje växtslags rent fysiologiska näringsvärde. Efter samråd med föreståndaren för avdelningen för husdjursskötsel och mejerihantering vid centralanstalten för försöksväsendet på jordbruksområdet, professor Nils Hansson, lantbruksakademins sekreterare, professor H. Juhlin Dannfelt samt statskonsulenten för det mindre jordbruket A. Östergren har följande skala upprättats för reduktion av skörden till en gemensam enhet:

<i>1 spannmålsenhet = 1 kg. råg:</i>	<i>1 foderenhet = 4 kg. potatis:</i>
1 > vete;	4 > sockerbeter;
1 > korn;	10 > foderrotfrukter;
1·2 > havre;	2·5 > hö;
1·1 > blandsäd:	5 > halm av höstsäd;
1 > ärter;	4 > > > vårsträsäd;
1 > bönor;	3·5 > > > baljväxter.
1 > vicker;	

Då 1 kg. råg i det närmaste motsvarar en foderenhet, kunna den till spannmålsenheter reducerade spannmåls-skörden samt den till foderenheter reducerade skörden av rotfrukter, hö och halm utan vidare sammanslås, varigenom en slutsumma, uttryckt i skördeenheter, erhålles för hela skörden av ovannämnda växt-

slag. Såsom norm för ovanstående skala har, såsom nämnts, använts växtslagens näringsvärde, vilket uttrönts vid deras användning såsom fodermedel. Spannmåls speciella värde såsom människoföda kommer här sålunda icke till uttryck, något som visserligen måste betecknas som en olägenhet, men som icke kan undvikas, då man önskar erhålla fullt enhetliga reduktionstal för alla växtslag.

Från ifrågakvarande beräkning hava helt och hållet uteslutits skördemängderna av lin, tobak samt klöver- och gräsfrö, då ju dessa hava en helt annan användning än övriga växtslag och deras värde icke kan mätas efter samma norm som dessa. I förhållande till hela skörden är för övrigt skörden av lin, tobak, klöver- och gräsfrö jämförelsevis obetydlig, varför uteslutandet av den senare endast föga inverkar på resultatet.

Omräknas 1913 års skörd med användande av ovan angivna reduktionstal till skördeenheter, erhållas för de särskilda växtslagen följande kvantiteter:

	1 000 enheter	%		1 000 enheter	%
Vete . . . . .	258 610	3·5	Potatis . . . . .	492 269	6·6
Råg . . . . .	584 464	7·9	Socketbetor . . . . .	214 573	2·9
Korn . . . . .	368 674	5·0	Foderrotfrukter . . . . .	325 421	4·4
Havre . . . . .	1 167 857	15·7	Summa rotfrukter	<b>1 032 263</b>	<b>13·9</b>
Blandsäd . . . . .	331 131	4·4	Hö . . . . .	2 542 162	34·2
Ärter . . . . .	34 353	0·5	Halm av höstsäd . . . . .	279 788	3·8
Bönor . . . . .	5 553	0·1	» » värsträsäd . . . . .	780 206	10·5
Vicker . . . . .	15 190	0·2	» » baljväxter . . . . .	22 993	0·3
Summa spannmål	<b>2 765 532</b>	<b>37·3</b>	Summa hö o. halm	<b>3 625 149</b>	<b>48·8</b>
			Hela skörden	<b>7 423 244</b>	<b>100·0</b>

Totalskörden av alla här ovan upptagna växtslag motsvarar 7 423 milj. skördeenheter, i vilken summa spannmålsskörden ingår med 37·3 %, skörden av rotfrukter med 13·9 % och skörden av hö och halm med 48·8 %. Till jämförelse härmed kan nämnas, att av skördens totalvärde, uttryckt i penningar, spannmåls-skörden utgjorde 38·2 %, skörden av rotfrukter 14·8 % samt skörden av hö och halm 47·0 %. Såsom synes, äro procenttalen för spannmål och rotfrukter något lägre enligt det första beräkningssättet, men överensstämmelsen mellan de båda siffserierna kan dock betecknas som ganska god.

I tab. G har för varje hushållningssällskaps område skördemängderna av spannmål, rotfrukter samt hö och halm omräknats till skördeenheter. I avseende på de särskilda områdena relativa betydelse för rikets hela spannmålsproduktion, framgår av de i samma tabell anförda procenttalen, att Malmöhus län står i främsta rummet med 15·0 % av hela spannmålsskörden; därefter följa Kristianstads län med 8·6 %, Skaraborgs län med 8·1 % och Östergötlands län med 7·5 %. I fråga om rotfruktsskörden dominera de sydligaste länen i mycket hög grad; på Malmöhus och Kristianstads län komma icke mindre än 45·8 % av hela skörden och på Hallands och Blekinge län 9·8 %, så att betydligt över hälften av hela rotfruktsskörden härstammar från de fyra sydligaste länen. Beträffande

Tab. G. Skörden reducerad till spannmåls- och foderenheter,

O m r å d e	Spannmål			Potatis och sockerbeter.			Summa av kol. 2-7		
	1 000 enheter	1) %	2) %	1 000 enheter	1) %	2) %	1 000 enheter	1) %	2) %
1 Stockholms stad . . . . .	1 189	0.0	35.6	68	0.0	2.1	1 257	0.0	37.7
2 Stockholms län . . . . .	107 963	3.9	38.7	9 881	1.4	3.5	117 844	3.4	42.2
3 Uppsala län . . . . .	108 890	3.9	41.6	7 045	1.0	2.7	115 935	3.4	44.3
4 Södermanlands län . . . . .	113 070	4.1	39.4	7 027	1.0	2.4	120 097	3.5	41.8
5 Östergötlands län . . . . .	206 073	7.5	44.2	25 698	3.6	5.5	231 771	6.7	49.7
6 Jönköpings län . . . . .	103 501	3.7	37.2	22 655	3.2	8.2	126 156	3.6	45.4
7 Kronobergs län . . . . .	79 090	2.9	35.5	25 503	3.6	11.5	104 593	3.0	47.0
8 Kalmar läns norra del . . . . .	36 478	1.3	39.7	6 458	0.9	7.0	42 936	1.2	46.7
9 Kalmar läns södra del . . . . .	92 446	3.3	41.3	19 856	2.8	8.9	112 302	3.2	50.2
10 Gottlands län . . . . .	63 205	2.3	43.3	21 179	3.0	14.5	84 384	2.4	57.8
11 Blekinge län . . . . .	60 200	2.2	35.5	40 249	5.7	23.7	100 449	2.9	59.2
12 Kristianstads län . . . . .	236 976	8.6	38.2	134 467	19.0	21.6	371 443	10.7	59.8
13 Malmöhus län . . . . .	414 534	15.0	43.9	186 502	26.4	19.7	601 036	17.3	63.6
14 Hallands län . . . . .	129 571	4.7	42.5	24 876	3.5	8.2	154 447	4.5	50.7
15 Göteborgs o. Bohus län . . . . .	74 564	2.7	40.9	14 430	2.0	7.9	88 994	2.6	48.8
16 Älvsborgs läns södra del . . . . .	59 649	2.2	34.5	15 530	2.2	9.0	75 179	2.2	43.5
17 Älvsborgs läns norra del . . . . .	93 251	3.4	40.3	11 064	1.6	4.8	104 315	3.0	45.1
18 Skaraborgs län . . . . .	223 634	8.1	41.0	24 153	3.4	4.4	247 787	7.1	45.4
19 Värmlands län . . . . .	122 186	4.4	36.4	24 514	3.5	7.3	146 700	4.2	43.7
20 Örebro län . . . . .	102 795	3.7	36.7	15 742	2.2	5.6	118 537	3.4	42.3
21 Västmanlands län . . . . .	96 649	3.5	39.8	6 665	1.0	2.7	103 314	3.0	42.5
22 Kopparbergs län . . . . .	64 812	2.3	30.1	9 739	1.4	4.5	74 551	2.2	34.6
23 Gävleborgs län . . . . .	47 926	1.7	21.0	8 436	1.2	3.7	56 362	1.6	24.7
24 Västernorrlands län . . . . .	41 584	1.5	22.9	15 130	2.1	8.3	56 714	1.6	31.2
25 Jämtlands län . . . . .	24 135	0.9	17.0	8 454	1.2	5.9	32 589	0.9	22.9
26 Västerbottens län . . . . .	35 468	1.3	16.1	15 300	2.2	7.0	50 768	1.5	23.1
27 Norrbottens län . . . . .	25 993	0.9	17.9	6 221	0.9	4.3	32 214	0.9	22.2
28 Hela riket	<b>2 765 832</b>	<b>100</b>	<b>37.3</b>	<b>706 842</b>	<b>100</b>	<b>9.5</b>	<b>3 472 674</b>	<b>100</b>	<b>46.8</b>

1) I procent av riksskörden. — 2) I procent av områdets hela skörd. — 3) Därav sockerbeter 214 573.

skörden av hö och halm står Skaraborgs län främst med 7.6 % av riksskörden, närmast följt av Malmöhus, Östergötlands och Kristianstads län. Sammanfattas skörden av alla växtslag, visar det sig, att Malmöhus län har bidragit till densamma med 12.7 %, Kristianstads län med 8.4 %, Skaraborgs län med 7.4 % och Östergötlands län med 6.3 %. Av de tre landsdelarna uppgår Götalands andel av totalskörden till 62.0 %, Svealands till 25.7 % och Norrlands till 12.3 %.

inom varje hushållningssällskaps område, år 1913.

11			12			13			14			15			16			17			18			19			20			21			22			23			24			25		
Foderrotfrukter									Hö och halm									Summa av kol. 11—16									Summa rotfrukter									Hela skörden								
1 000 enheter			1) %			2) %			1 000 enheter			1) %			2) %			1 000 enheter			1) %			2) %			1 000 enheter			1) %			2) %			1 000 enheter			1) %			2) %		
295	0.1	8.8	1786	0.0	53.5	2081	0.1	62.3	363	0.0	10.9	3388	0.0	100	1																													
6096	1.9	2.2	155130	4.3	55.6	161226	4.1	57.8	15977	1.5	5.7	279070	3.8	100	2																													
4506	1.4	1.7	141253	3.9	54.0	145759	3.7	55.7	11551	1.1	4.4	261694	3.5	100	3																													
7285	2.2	2.5	159906	4.4	55.7	167191	4.2	58.2	14312	1.4	4.9	287288	3.9	100	4																													
10675	3.3	2.3	223705	6.2	48.0	234380	5.9	50.3	36373	3.5	7.8	466151	6.3	100	5																													
15984	4.9	5.7	135924	3.8	48.9	151908	3.8	54.6	38639	3.7	13.9	278064	3.7	100	6																													
6209	1.9	2.8	111716	3.1	50.2	117925	3.0	53.0	31712	3.1	14.3	222518	3.0	100	7																													
2419	0.8	2.6	46636	1.3	50.7	49055	1.2	53.3	8877	0.9	9.6	91991	1.2	100	8																													
9836	3.0	4.4	101575	2.8	45.4	111411	2.8	49.8	29692	2.9	13.3	223713	3.0	100	9																													
7576	2.3	5.2	54078	1.5	37.0	61654	1.6	42.2	28755	2.8	19.7	146088	2.0	100	10																													
9688	3.0	5.7	59453	1.6	35.1	69141	1.7	40.8	49937	4.8	29.4	169590	2.3	100	11																													
59335	18.2	9.6	189898	5.2	30.6	249233	6.3	40.2	193802	18.8	31.2	620676	8.4	100	12																													
92166	28.3	9.8	251881	6.9	26.6	344047	8.7	36.4	278668	27.0	29.5	945083	12.7	100	13																													
26332	8.1	8.6	124011	3.4	40.7	150343	3.8	49.3	51208	5.0	16.8	304790	4.1	100	14																													
3905	1.2	2.1	89610	2.5	49.1	93515	2.4	51.2	18335	1.8	10.0	182509	2.5	100	15																													
6690	2.1	3.9	90785	2.5	52.6	97475	2.5	56.5	22220	2.2	12.9	172654	2.3	100	16																													
4358	1.3	1.9	122510	3.4	53.0	126868	3.2	54.9	15422	1.5	6.7	231183	3.1	100	17																													
23560	7.2	4.3	274824	7.6	50.3	298384	7.6	54.6	47713	4.6	8.7	546171	7.4	100	18																													
3546	1.1	1.1	185277	5.1	55.2	188823	4.8	56.3	23060	2.7	8.4	335523	4.5	100	19																													
7950	2.5	2.9	153459	4.2	54.8	161409	4.1	57.7	23692	2.3	8.5	279946	3.8	100	20																													
2410	0.7	1.0	137202	3.8	56.5	139612	3.5	57.5	9075	0.9	3.7	242926	3.3	100	21																													
6227	1.9	2.9	134752	3.7	62.5	140979	3.6	65.4	15966	1.5	7.4	215590	2.9	100	22																													
1085	0.3	0.5	170735	4.7	74.8	171820	4.3	75.3	9521	0.9	4.2	228182	3.1	100	23																													
1892	0.6	1.1	122924	3.4	67.7	124816	3.2	68.8	17022	1.6	9.4	181530	2.4	100	24																													
2493	0.8	1.8	107048	3.0	75.3	109541	2.8	77.1	10947	1.1	7.7	142130	1.9	100	25																													
2244	0.7	1.0	167081	4.6	75.9	169325	4.3	76.9	17544	1.7	8.0	220093	3.0	100	26																													
659	0.2	0.5	111990	3.1	77.3	112649	2.8	77.8	6880	0.7	4.8	144863	1.9	100	27																													
325421	100	4.4	3625149	100	48.8	3950570	100	53.2	1032268	100	13.9	7423244	100	100	28																													

Ungefär liktartade beräkningar med de nu framlagda hava utförts även i den äldre jordbruksstatistiken alltsedan år 1877 genom reduktion av sädes- och rotfruktsskörden till rågvärde. Då emellertid dessa beräkningar icke omfattade skörden av hö och halm och dessutom utgingo från skördemängden uttryckt i rymdmått, äro de icke jämförbara med de i det föregående framlagda beräkningarna för år 1913. För möjliggörande av jämförelse med föregående år

har därför i tab. H, efter samma skala som den för år 1913 använda, skörde-mängderna ända från och med år 1866 omräknats till skördeenheter. Särskilt i fråga om hö och halm kan skördens kvalitet växla högst betydligt under olika år, varför man vid beräkningen av fodervärdet åtminstone för sådana år, som mera väsentligt avvika från det normala, rätteligen bör använda olika reduktionstal. Det har likväl icke varit möjligt att nu efteråt korrigera reduktionstalen med hänsyn till skördens kvalitet, utan samma genomsnittstal hava använts för alla år.

För den äldre jordbruksstatistiken ålåg det länsstyrelserna att årligen till Statistiska centralbyrån avgiva allmänna omdömen om årsväxten och skörden, vilka omdömen centralbyrån därefter sammanfattade till en allmän skördesiffra för hela riket. Härvid omsattes de allmänna omdömen, som givits beträffande skörden inom de särskilda länen, till följande relativa talvärden:

Ymnig skörd . . . . .	10	Nära medelmåttig skörd . . . . .	5.5
Riklig skörd . . . . .	9	Under medelmåttig skörd . . . . .	5
God skörd . . . . .	8	Betydligt under medelmåttig skörd . . . . .	4.5
Nära god skörd . . . . .	7.5	Knapp eller ringa skörd . . . . .	4
Över medelmåttig skörd . . . . .	7	Nära missväxt . . . . .	3
Fullt medelmåttig skörd . . . . .	6.5	Missväxt . . . . .	0-2
Medelmåttig skörd . . . . .	6		

Tab. H. Skörden reducerad till spannmåls- och foderenheter, åren 1866—1913.

År	Spannmål, 1 000 enheter	Rot- frukter, 1 000 enheter	Hö och halm, 1 000 enheter	Hela skörden, 1 000 enheter	År	Spannmål, 1 000 enheter	Rot- frukter, 1 000 enheter	Hö och halm, 1 000 enheter	Hela skörden, 1 000 enheter
1866 . .	1 404 114	249 414	.	.	1891 . .	2 030 650	388 408	2 328 542	4 747 600
1867 . .	1 143 917	173 667	.	.	1892 . .	2 355 555	442 064	2 733 926	5 531 545
1868 . .	1 148 469	264 414	.	.	1893 . .	2 049 810	496 479	2 297 708	4 843 997
1869 . .	1 689 896	225 762	.	.	1894 . .	2 139 385	435 379	2 776 907	5 351 671
1870 . .	1 806 837	393 365	.	.	1895 . .	2 170 305	504 993	2 717 215	5 392 513
1871 . .	1 845 721	270 555	.	.	1896 . .	2 090 633	595 799	2 638 917	5 325 349
1872 . .	1 556 524	331 725	.	.	1897 . .	2 103 501	538 141	2 594 588	5 236 230
1873 . .	1 764 450	250 324	.	.	1898 . .	2 270 058	380 715	3 036 746	5 687 519
1874 . .	1 448 159	336 113	.	.	1899 . .	1 917 271	366 629	2 566 424	4 850 324
1875 . .	1 870 120	340 470	.	.	1900 . .	2 421 261	636 437	2 592 569	5 650 267
1876 . .	1 640 174	328 985	.	.	1901 . .	1 972 037	507 488	2 525 945	5 005 470
1877 . .	1 499 749	260 520	.	.	1902 . .	1 978 925	523 760	2 756 747	5 259 432
1878 . .	1 944 103	318 758	.	.	1903 . .	2 241 250	594 212	3 018 078	5 853 540
1879 . .	1 851 033	232 923	.	.	1904 . .	1 956 828	497 131	2 486 904	4 940 963
1880 . .	2 018 890	395 378	.	.	1905 . .	2 244 905	722 651	2 468 293	5 435 849
1881 . .	1 621 046	344 763	.	.	1906 . .	2 515 632	768 527	3 001 517	6 285 696
1882 . .	2 097 072	244 906	.	.	1907 . .	2 228 233	655 806	3 347 190	6 231 279
1883 . .	1 830 555	329 413	.	.	1908 . .	2 613 556	861 025	3 519 778	6 994 359
1884 . .	2 081 608	322 192	.	.	1909 . .	2 467 794	815 699	3 320 107	6 603 600
1885 . .	1 878 031	334 041	2 520 224	4 732 296	1910 . .	2 575 310	699 544	3 325 172	6 800 026
1886 . .	2 011 163	351 738	2 470 437	4 833 333	1911 . .	2 413 523	778 535	2 820 000	6 012 058
1887 . .	2 113 293	425 708	2 175 754	4 714 755	1912 . .	2 510 574	854 868	3 616 360	6 981 802
1888 . .	1 963 337	237 018	2 207 244	4 467 659	1913 . .	2 765 832	1 032 263	3 625 149	7 423 244
1889 . .	1 781 154	494 580	2 079 012	4 854 746					
1890 . .	2 272 517	286 284	2 808 574	5 367 375					



Länsstyrelsernas allmänna omdömen om skörden hava emellertid upphört från och med år 1913, men för att den långa serien av den på dessa omdömen grundade allmänna skördesiffran, som finnes uträknad för varje år fr. o. m. 1874, icke måtte avbrytas, har centralbyrån sökt även för år 1913 beräkna en dylik allmän skördesiffra. Som grundval för denna beräkning hava använts de i sammandraget av årsväxt- och skörderapporterna meddelade skördesiffrorna för hela riket vid utgången av september månad år 1913, vilka siffror utgöra en sammanfattning av de av hushållningssällskapens häradsombud avgivna, i siffror uttryckta omdömen om skörden och skördeutsikterna vid nämnda tidpunkt, enligt följande skala: 5 = mycket god skörd; 4 = god skörd; 3 = medelmåttig skörd (medelskörd); 2 = betydligt under medelskörd; 1 = nära missväxt. Skalan är sålunda femgradig, medan den förut vid beräkning av den allmänna skördesiffran använda var tiogradig, men genom multiplikation med 2 kunna den nu använda skalans siffervärden bringas till full överensstämmelse med den tidigare skalans.

Då årsväxtrapporternas skördesiffror avse en så tidig tidpunkt, att man ännu icke kan hava vunnit en säker kännedom om resultatet av årets skörd vare sig i avseende på dess mängd eller beskaffenhet, har det varit nödvändigt att underkasta skördesiffrorna en närmare granskning i båda dessa avseenden genom jämförelse såväl med de i denna berättelse framlagda definitiva uppgifterna om skördens mängd som med de i den preliminära årsväxtberättelsen, tab. 3, meddelade omdömena om skördens beskaffenhet. För år 1913 har denna granskning föranlett en höjning av årsväxtsiffran för höstråg från 2·5 i septemberrapporten till 2·7.

I årsväxtrapporterna finnas inga skördesiffror för halmen, varför dylika måst beräknas, varvid hänsyn tagits såväl till skördesiffran för motsvarande sädesslag som till halmskördens storlek och den preliminära skördeberättelsens uppgifter om höstsädes- och vårsädeshalmens beskaffenhet.

För beräkning av en gemensam skördesiffra för alla växtslag har det där- efter varit nödvändigt att beräkna varje växtslags relativa andel av totalskörden under normala förhållanden. I detta syfte har för varje växtslag den sammanlagda skördekvantiteten under tioårsperioden 1903—1912 reducerats till skördeenheter enligt den i det föregående (sid. 30) använda skalan och uträknats i procent av den sammanlagda totalskörden, uttryckt i skördeenheter. Där- efter har genom multiplikation av varje växtslags skördesiffra och dess procentiska andel av totalskörden direkt erhållits en gemensam skördesiffra. De båda faktorerna vid denna räkneoperation hava för de särskilda växtslagen varit följande:

	Skörde- siffra	Andel i totalskörden %
Höstvete . . . . .	3·3	2·8
Höstråg . . . . .	2·7	9·7
Vårvete . . . . .	3·1	0·2
Vårråg . . . . .	3·1	0·2
Korn . . . . .	3·8	5·2

	Skörde- siffra	Andel i totalskörden %
Havre . . . . .	3·8	15·3
Blandsäd . . . . .	3·9	4·0
Ärter . . . . .	3·5	0·5
Bönor . . . . .	3·7	0·1
Vicker . . . . .	3·6	0·3
Potatis . . . . .	3·6	6·0
Sockerbeter . . . . .	3·5	3·5
Foderrotfrukter . . . . .	3·5	2·5
Hö från odlad jord . . . . .	3·5	24·2
»  »  naturlig äng . . . . .	3·0	9·6
Halm av höstsäd . . . . .	2·8	5·0
»  »  vårsträsäd . . . . .	3·8	10·6
»  »  bajväxter . . . . .	3·6	0·3

Användas dessa faktorer för beräkning av 1913 års skörd, erhålles såsom resultat talet 3·45. Fördubblas detta för vinnande av överensstämmelse med den äldre skalan, uppgår den allmänna skördesiffran för året till 6·9, vilken enligt den förut använda terminologien karakteriserar 1913 års skörd såsom *ö v e r m e d e l m å t t a n*.

Då jämförelser med tidigare år i hög grad tjäna att belysa årets skördeutfall och klargöra uppfattningen därav, meddelas här även de relativa talvärden, som skördarna i riket ansetts böra erhålla alltifrån år 1874, det år då Statistiska centralbyråns sammandrag av länsstyrelsernas årsväxtberättelser för första gången upprättades:

Skördeår	Allmän skörde- siffra	Skördeår	Allmän skörde- siffra	Skördeår	Allmän skörde- siffra
1874 . . . . .	5·4	1887 . . . . .	6·4	1900 . . . . .	7·3
75 . . . . .	7·0	88 . . . . .	6·1	01 . . . . .	6·0
76 . . . . .	5·9	89 . . . . .	5·4	02 . . . . .	6·0
77 . . . . .	5·4	1890 . . . . .	7·5	03 . . . . .	6·8
78 . . . . .	7·5	91 . . . . .	6·4	04 . . . . .	5·7
79 . . . . .	6·5	92 . . . . .	7·8	05 . . . . .	6·6
1880 . . . . .	6·8	93 . . . . .	5·9	06 . . . . .	7·6
81 . . . . .	5·0	94 . . . . .	6·6	07 . . . . .	6·7
82 . . . . .	7·4	95 . . . . .	6·2	08 . . . . .	8·1
83 . . . . .	5·9	96 . . . . .	6·7	09 . . . . .	6·9
84 . . . . .	7·3	97 . . . . .	6·5	1910 . . . . .	7·3
85 . . . . .	5·8	98 . . . . .	7·4	11 . . . . .	6·2
86 . . . . .	6·2	99 . . . . .	5·3	12 . . . . .	6·8
				13 . . . . .	6·9

**Konsumtion av brödsäd.** Vid beräkning av de för mänsklig konsumtion använda kvantiteterna vete och råg måste man taga hänsyn till in- och utförsel,

åtgång för brännvinsbränning och jästtillverkning samt utsäde av samma sädeslag. För en exakt beräkning av den faktiska konsumtionen borde hänsyn jämväl tagas till storleken av de vid konsumtionsårets början och slut inneliggande förråden, vilka otvivelaktigt kunna växla betydligt, men då all kännedom saknas om dessa förråds storlek, hava de måst lämnas ur räkningen. Vid reduktionen av malen spannmål till omalen i och för beräkningen av importöverskottet har efter samråd med på området sakkunniga personer och med hänsyn till den genomsnittliga kvaliteten av den in- och utförda varan, antagits, att 100 kg. råg motsvara 65 kg. rågmjöl samt 100 kg. vete motsvara 70 kg. vetemjöl och 50 kg. vetegryn. På grund härav har en förhöjning verkställts för rågmjöl med 53·8 %, för vetemjöl med 42·9 % och för vetegryn med 100 %.

En på dylikt sätt utförd beräkning för konsumtionsåret  $\frac{1}{8}$  1913— $\frac{31}{7}$  1914 av den för konsumtion tillgängliga kvantiteten av vete och råg meddelas i efterföljande tablå:

	Vete, deciton	Råg, deciton
Skörd år 1913 . . . . .	2 586 100	5 844 640
Införselöverskott . . . . .	1 987 901	1 190 219
	<hr/>	<hr/>
Totaltillgång	<b>4 574 001</b>	<b>7 034 859</b>
Avgår till		
brännvinsbränning . . . . .	1 350	3 540
jästtillverkning . . . . .	—	27 870
utsäde för år 1913/14 . . . . .	239 300	764 100
	<hr/>	<hr/>
Tillgång för konsumtion	<b>4 333 351</b>	<b>6 239 349</b>

Då Sveriges folkmängd vid 1913 års slut utgjorde 5 638 583 personer, motsvara de för konsumtion tillgängliga kvantiteterna i genomsnitt 77 kg. vete och 111 kg. råg per individ. Ovanstående siffror visa även, att under ifrågavarande år 43·5 % av den totala tillgången på vete utgöres av importerad vara samt att motsvarande procenttal för rågimporten uppgår till 16·9 %.

**Antal brukningsdelar.** Enligt den för de jordbruksstatistiska lokalundersökningarna gällande instruktionen skall såsom brukningsdel räknas varje jordbruk, som i avseende på driften utgör ett enda företag och alltså drives med en och samma arbetsstyrka, för så vitt det innefattar minst  $\frac{1}{4}$  hektar trädgård, åker eller annan odlad jord. Även för övriga lägenheter skola vid lokalundersökningarna uppgifter lämnas, för så vitt de hava någon odlad jord eller husdjur där finnas. I tab. 4, kol. 2—12 meddelas för var och en under år 1913 lokalundersökt socken och stad uppgift på antalet brukningsdelar och lägenheter. Vid uppdelning av företagen på lägenheter och brukningsdelar samt vid fördelningen av de sistnämnda på storleksgrupper har som indelningsgrund använts åkerarealens storlek. Som lägenheter hava därvid räknats företag med högst 0·25 hektar åker. Brukningsdelarna hava fördelats på nio storleksgrupper med följande åkerareal: 0·26—1, 1—2, 2—5, 5—10, 10—20, 20—30, 30—50, 50—100 och över 100 hektar.

I den gamla jordbruksstatistiken räknades såsom brukningsdel det jordområde, som i mantalslängden med hänsyn till utgörande av onera för jorden var påfört samma person. Ett eller flere hemman eller en hømmandel kunde således utgöra en brukningsdel och likaledes en i jordeboken särskilt upptagen ej i mantal satt lägenhet. Jordtorp och andra jordlägenheter, vilka i mantalslängderna voro upptagna såsom lydande under en jordegendom, räknades däremot icke såsom brukningsdelar utan redovisades för sig. Till följd av den helt olika innebörden av begreppet »brukningsdel» enligt den gamla och den nya jordbruksstatistiken äro uppgifterna om antalet brukningsdelar i båda fallen icke jämförbara, lika litet som den nya statistikens »lägenheter» kunna sammanställas med den gamla statistikens »jordtorp och andra jordlägenheter». Det förfaringssätt, som i föreliggande berättelse använts i avseende på övriga grenar av jordbruksstatistiken, nämligen att för erhållande av siffror för hela riket sammanslå de genom lokalundersökningarna vunna uppgifterna med den gamla jordbruksstatistikens uppgifter för de icke lokalundersökta områdena, har därför icke kunnat tillämpas för erhållande av en uppgift om det samfällda antalet brukningsdelar och lägenheter. I ifrågavarande avseende finnas därför tills vidare inga senare uppgifter än de i 1911 års jordbruksstatistik meddelade, varav ett sammandrag återfinnes i tab. I.

I fråga om antalet lägenheter och brukningsdelar inom de under år 1913 lokalundersökta områdena hänvisas till de i tab. 4, kol. 2—12 meddelade uppgifterna för varje lokalundersökt socken och stad. Vid granskningen av det vid lokalundersökningarna insamlade materialet har det befunnits, att en del lokalundersökare missuppfattat de i instruktionen givna anvisningarna och icke särskilt redovisat de allra minsta lägenheterna utan endast i summa uppgivit antalet vid dem befintliga kreatur av olika slag. Härigenom hava uppgifterna om antalet lägenheter (kol. 2) inom olika delar av landet icke blivit med varandra fullt jämförbara.

Inom hela den under år 1913 lokalundersökta delen av riket uppgick antalet brukningsdelar till 54 392 och antalet lägenheter till 6 165. De förras fördelning på storleksgrupper framgår av efterföljande tablå:

Brukningsdelar med areal åker om:	Antal	%
0-26— 1 hektar . . . . .	7 270	13.4
1— 2 » . . . . .	7 789	14.3
2— 5 » . . . . .	13 483	24.8
5— 10 » . . . . .	12 018	22.1
10— 20 » . . . . .	8 394	15.4
20— 30 » . . . . .	2 565	4.7
30— 50 » . . . . .	1 694	3.1
50— 100 » . . . . .	769	1.4
över 100 » . . . . .	410	0.8
Summa	54 392	100.0

Beträffande växlingarna i brukningsdelarnas storlek inom olika landsdelar torde det vara lämpligast att uppskjuta en jämförelse, tills en större del av riket blivit lokalundersökt.

I tab. 4, kol. 13 och 14 meddelas uppgifter, huru stort antal brukningsdelar, som brukades av ägarna själva och av andra. Inom hela det undersökta området uppgick antalet brukningsdelar av det förra slaget till 38 108 och av det senare

Tab. I. Antal brukningsdelar, jordtorp och andra jordlägenheter, år 1911.

Område	Brukningsdelar	Därav med odlad jord om nedanstående antal hektar								Jordtorp och andra jordlägenheter
		Brukade av ägarna själva				Brukade av arrendatorer och liknande				
		högst 2	2-01—20	20-01—100	Över 100	högst 2	2-01—20	20-01—100	Över 100	
Stockholms stad . . .	45	4	3	1	—	15	20	2	—	—
Stockholms län . . .	9 361	2 543	4 052	632	209	105	1 050	671	99	5 812
Uppsala län . . . . .	6 288	551	2 028	896	123	488	1 123	1 002	77	6 939
Södermanlands län . .	6 796	391	2 695	734	209	139	1 675	828	125	5 768
Östergötlands län . .	11 604	1 072	4 040	1 206	200	357	3 130	1 457	142	10 278
Jönköpings län . . .	18 032	1 977	13 340	454	40	576	1 408	224	13	2 736
Kronobergs län . . .	14 900	2 181	11 596	213	22	37	749	96	6	5 899
Kalmar läns norra del . . . . .	5 008	742	2 711	340	62	27	875	232	19	2 883
Kalmar läns södra del . . . . .	10 646	3 278	5 744	929	63	104	275	227	26	1 345
Gottlands län . . . .	5 521	750	3 796	822	18	58	58	18	1	1 956
Blekinge län . . . . .	7 226	1 987	4 501	558	19	26	99	36	—	3 404
Kristianstads län . . .	23 586	5 707	12 363	2 330	104	702	1 542	721	117	8 795
Malmöhus län . . . .	24 034	5 858	10 189	2 841	184	685	2 352	1 718	207	848
Hallands län . . . . .	12 672	1 506	8 193	1 395	59	348	936	197	38	3 519
Göteborgs o. Bohus län . . . . .	12 643	2 482	9 136	344	12	51	442	173	3	2 750
Älvsborgs läns södra del . . . . .	9 869	1 543	6 600	306	14	445	864	93	4	11 023
Älvsborgs läns norra del . . . . .	14 293	666	11 826	646	44	5	925	159	22	6 181
Skaraborgs län . . . .	22 626	3 024	12 562	2 845	236	367	2 379	1 118	95	8 942
Värmlands län . . . .	26 537	9 702	14 013	1 322	119	163	930	257	31	11 722
Örebro län . . . . .	14 514	3 596	6 652	1 182	119	685	1 895	357	28	7 782
Västmanlands län . . .	7 712	1 183	3 430	1 296	130	101	885	630	57	5 225
Kopparbergs län . . .	29 222	14 936	11 534	378	23	1 147	1 168	33	3	374
Gävleborgs län . . . .	11 231	1 401	7 787	385	24	411	1 094	125	4	5 057
Västernorrlands län .	12 146	1 373	8 366	267	9	402	1 668	61	—	11 609
Jämtlands län . . . .	14 038	3 815	7 503	242	—	657	1 764	57	—	2 966
Västerbottens län . . .	19 961	5 404	12 178	99	3	1 060	1 199	18	—	2 362
Norrbottens län . . . .	1) 9 360	2 066	3 074	14	1	68	60	2	—	2 502
Summa	359 871	79 738	199 912	22 677	2 046	9 229	30 565	10 512	1 117	138 677

1) För 4 075 brukningsdelar saknas uppgift om storleken.

till 16 284, eller resp. 70.1 och 29.9 % av samtliga brukningsdelar. I sistnämnda antal ingå alla av arrendatorer, landbor och torpare innehavda brukningsdelar ävensom förpantningar och avsöndringar på viss tid och på livstid. Däremot räknas innehavare med stadgad åborätt såsom ägare.

I tab. 4, kol. 15 angives antalet av de brukningsdelar och lägenheter, som av lokalundersökarna i enlighet med benämningen i orten betecknats såsom *torp*. Antalet dylika inom hela det lokalundersökta området uppgick till 7 968. Då emellertid i olika delar av landet under benämningen *torp* inbegripas brukningsdelar av mycket olika karaktär, äro ifrågasvarande uppgifter för olika landsdelar icke med varandra jämförbara.

De *torp*, vilkas innehavare äro skyldiga att till jordägaren utgöra visst antal dagsverken per år eller, förutom kontant arrende, genom kontrakt förbundet sig att mot betalning utgöra vissa dagsverken vid huvudgården, skola enligt instruktionen för lokalundersökarna betecknas såsom *dagsverkstorp*. Antalet dylika dagsverkstorp inom de år 1913 lokalundersökta delarna av varje hushållningssällskaps område framgår av efterföljande tablå:

Stockholms län . . . . .	40	Blekinge län . . . . .	319	Örebro län . . . . .	229
Uppsala län . . . . .	52	Kristianstads län . . . . .	51	Västmanlands län . . . . .	92
Södermanlands län . . . . .	4	Malmöhus län . . . . .	106	Kopparbergs län . . . . .	—
Östergötlands län . . . . .	209	Hallands län . . . . .	61	Gävleborgs län . . . . .	1
Jönköpings län . . . . .	123	Göteborgs o. Bohus län . . . . .	169	Västernorrlands län . . . . .	10
Kronobergs län . . . . .	68	Älvsborgs läns södra del . . . . .	419	Jämtlands län . . . . .	—
Kalmar läns norra del . . . . .	88	Älvsborgs läns norra del . . . . .	134	Västerbottens län . . . . .	34
Kalmar läns södra del . . . . .	86	Skaraborgs län . . . . .	519	Norrbottnens län . . . . .	4
Gottlands län . . . . .	—	Värmlands län . . . . .	167		
					Summa 2 985

## II. Boskapsskötsel.

För den gamla jordbruksstatistiken meddelade hushållningssällskapen i sina årliga berättelser uppgift för varje socken och stad inom sitt område angående antalet vid redogörelseårets slut underhållna kreatur av olika slag. För en ej ringa del av landet avsågo dock uppgifterna ganska långt tillbaka liggande tidpunkter. För den nya jordbruksstatistiken erhållas uppgifter om husdjurens antal genom de jordbruksstatistiska lokalundersökningarna. De därvid insamlade uppgifterna om djurantalet skola avse ställningen den 1 juni. Djurens ålder skall likaledes hänföras till den 1 juni. Dock skola hästar, födda under undersökningsåret räknas såsom föl, hästar födda de tre kalenderåren närmast före detta år såsom hästar vid 1—3 års ålder o. s. v. Som vagns- och ridhästar skola upptagas lättare hästar, som vid mobilisering äro användbara såsom ridhästar, även om de i större eller mindre utsträckning användas som arbetshästar. Som ungnöt skola räknas hondjur över 1 år, som ej kalvat, samt handjur över 1 och under 2 år. Under rubriken annat fjäderfä ingå gäss, kalkoner och ankor,

men icke andra tamfåglar, såsom duvor m. m. Bland höns och annat fjäderfä inräknas ej ungar.

Beträffande jämförbarheten av den gamla jordbruksstatistikens siffror och de genom lokalundersökningarna insamlade uppgifterna om husdjursantalet måste den omständigheten, att de förra avse årets slut och de senare den 1 juni, otvivelaktigt föranleda, att ifrågavarande antal blir högre enligt lokalundersökningarna än enligt den gamla jordbruksstatistiken, då särskilt antalet smådjur, såsom kalvar, lamm, killingar och grisar, är större under sommaren än under vintern. — I den gamla jordbruksstatistiken äro hästarna uppdelade på två grupper, nämligen hästar över 3 år och hästar under 3 år och föl. Till den senare gruppen höra således tre årsklasser. Vid lokalundersökningarna räknas däremot, såsom redan nämnts, såsom föl hästar födda under undersökningsåret och såsom hästar vid 1—3 års ålder hästar födda de tre närmast föregående kalenderåren. I senare fallet omfatta således unghästar och föl fyra årsklasser, eller en mera än i den gamla jordbruksstatistiken och de gamla hästarna i stället en årsklass mindre, vilket är av betydelse att ihågkomma vid jämförelse mellan de båda slagen av uppgifter. — Vidare är att märka, att kreatursantalet under år 1911, eller det år med vilket lokalundersökningarnas uppgifter närmast komma att jämföras, med undantag för hästarna var ganska lågt på grund av den mindre goda foderskörden, varemot kreatursstocken under år 1913, att döma av lokalundersökningarnas skriftliga rapporter, i de flesta delar av landet synes hava varit av normal storlek. — Slutligen bör vid en jämförelse mellan de äldre och nyare uppgifterna hållas i minnet, att de flesta slag av kreatur under normala förhållanden år från år ökas till antalet, varför ett senare års siffror i regel böra vara högre än ett tidigare års, varvid är att märka, att, såsom nyss nämndes, de som 1911 års siffror betecknade delvis avse ännu längre tillbaka liggande år.

En jämförelse mellan antalet husdjur inom de under år 1913 lokalundersökta områdena enligt 1911 års jordbruksstatistik och enligt de vid lokalundersökningarna insamlade uppgifterna utfaller på följande sätt:<sup>1)</sup>

	Antalet husdjur		Ökning (+) eller minskning (—)	
	år 1911	år 1913	Antal	%
Hästar: över 3 år . . . . .	65 451	69 468	+ 4 017	+ 6.1
under 3 år och föl . . . . .	12 505	16 191	+ 3 686	+ 29.5
Summa hästar	<b>77 956</b>	<b>85 659</b>	<b>+ 7 703</b>	<b>+ 9.9</b>
Nötkreatur:				
Oxar . . . . .	17 345	12 273	— 5 072	— 29.2
Tjurar . . . . .	6 855	6 019	— 836	— 12.2
Kor . . . . .	242 013	248 052	+ 6 039	+ 2.5
Ungnöt och kalvar . . . . .	85 990	118 896	+ 32 906	+ 38.3
Summa nötkreatur	<b>352 203</b>	<b>385 240</b>	<b>+ 33 037</b>	<b>+ 9.4</b>

<sup>1)</sup> Från jämförelsen hava undantagits de lokalundersökta delarna av Piteå landsförsamling, Älvsby, Nederluleå och Nederkalix socknar, enär uppgifter för år 1911 om antalet husdjur inom samma sockendelar icke finnas.

	Antalet husdjur		Ökning (+) eller minskning (-)	
	år 1911	år 1913	Antal	%
Får och lamm . . . . .	113 819	140 504	+ 26 685	+ 23.4
Getter och killingar . . . . .	6 523	11 015	+ 4 492	+ 68.9
Svin och grisar . . . . .	107 916	134 364	+ 26 448	+ 24.5
Fjäderfä <sup>1)</sup> . . . . .	495 555	682 781	+ 187 226	+ 37.8
Bisambhällen <sup>2)</sup> . . . . .	14 552	21 492	+ 6 940	+ 47.7

Den relativt sett betydligt större ökningen av unghästar och föl än av gamla hästar förklaras åtminstone delvis av den förut påpekade omständigheten, att den förra gruppen i 1911 års statistik omfattar en årsklass mindre och den senare gruppen en årsklass mera än i 1913 års uppgifter. Antalet oxar har befunnit sig i oavbruten nedgång ända sedan 1880-talet, och där i 1911 års statistik äldre siffror kommit att stå kvar, äro dessa följaktligen för höga. Detta förklarar den starka nedgången i antalet oxar. Även i fråga om antalet tjurar är tillbakagången anmärkningsvärt stor. Uppgifterna om koantalet överensstämma mycket nära, och den ökning, som förekommer, kan sägas ungefär motsvara den normala ökningen av kostammen. Den gamla jordbruksstatistikens siffror kunna därför i detta avseende betecknas som riktiga. Antalet ungnöt och kalvar har däremot ökats med icke mindre än 38.3 %, vilket delvis sammanhänger med den olika årstid, uppgifterna i de båda fallen avse. Den starka ökningen i antalet får och lamm, getter och killingar samt svin och grisar förklaras delvis på samma sätt, men torde även i någon mån bero därpå, att antalet ungdjur i den äldre statistiken sannolikt ofta varit för lågt angivet, ehuru å de för densamma använda blanketterna en särskild erinran förekom att ej utesluta föl, kalvar, lamm, killingar och grisar. Den mycket stora ökningen i antalet fjäderfä och bisambhällen torde huvudsakligen bero på alltför låga uppgifter i 1911 års statistik.

Om man för erhållande av slutsummor å hela antalet husdjur av olika slag för de icke lokalundersökta områdena bibehåller 1911 års siffror men för de år 1913 lokalundersökta områdena använder de genom dessa undersökningar erhållna uppgifterna, uppgår antalet husdjur inom varje hushållningssällskaps område och i hela riket till det i tab. J redovisade. Ehuru uppgifterna endast för omkring  $\frac{1}{3}$  av hela landet avse år 1913, benämnas de dock 1913 års siffror i enlighet med det förut tillämpade förfarings sättet.

Till de i tab. J meddelade uppgifterna torde böra anmärkas, att de icke kunna göra anspråk på att vara exakta, då såsom av jämförelsen mellan 1911 och 1913 års siffror inom de lokalundersökta områdena framgick, de förra i fråga om några kreaturslag otvivelaktigt äro för låga och i andra fall för höga. Först sedan hela riket blivit lokalundersökt, eller genom en allmän husdjursräkning kunna tillfredsställande uppgifter erhållas om husdjurens antal. Då

<sup>1)</sup> Med undantag av Kalmar läns norra, Älvsborgs läns södra, Värmlands och Norrbottens läns hushållningssällskaps områden, för vilka uppgifter för år 1911 saknas.

<sup>2)</sup> Med undantag av Kalmar läns norra hushållningssällskaps område, för vilket uppgifter för år 1911 saknas.



Tab. J. Antalet husdjur inom varje hushållningssällskaps område, år 1913.

O m r å d e	H ä s t a r			N ö t k r e a t u r					Får och lamm	Getter och killingar	Svin och grisar	Fjäderfå	Bisamhällen
	över 3 år	under 3 år och föl	Summa	Oxar	Tjurar	Kor	Ungnöt (under 2 år) och kalvar	Summa					
Stockholms stad . . . . .	6 455	11	<b>6 466</b>	87	23	1 463	41	<b>1 614</b>	68	—	740	2 035	61
Stockholms län . . . . .	21 950	3 525	<b>25 475</b>	4 311	2 238	77 651	19 974	<b>104 174</b>	26 851	30	25 142	127 565	2 945
Uppsala län . . . . .	20 012	4 141	<b>24 153</b>	2 246	1 899	57 466	24 537	<b>86 148</b>	29 849	486	23 296	124 421	3 382
Södermanlands län . . . . .	16 024	2 703	<b>18 727</b>	11 106	2 675	77 850	25 708	<b>117 839</b>	17 499	73	27 331	134 638	3 472
Östergötlands län . . . . .	23 805	4 741	<b>28 546</b>	24 886	5 353	110 431	46 032	<b>186 702</b>	56 531	114	39 894	264 146	7 076
Jönköpings län . . . . .	15 626	1 985	<b>17 611</b>	17 333	1 706	89 875	45 497	<b>154 411</b>	32 740	179	49 339	172 094	7 188
Kronobergs län . . . . .	10 335	1 036	<b>11 371</b>	13 617	1 019	65 679	36 001	<b>116 316</b>	51 826	480	39 270	126 012	9 356
Kalmar läns norra del . . . . .	5 316	583	<b>5 899</b>	14 378	—	33 184	15 606	<b>64 070</b>	40 692	12	8 766	<sup>1)</sup> 7 262	<sup>1)</sup> 619
» » södra » . . . . .	18 583	6 917	<b>25 500</b>	16 768	1 394	59 656	32 433	<b>110 251</b>	48 216	99	34 879	206 569	6 476
Götlands län . . . . .	10 617	2 074	<b>12 691</b>	3 041	1 233	23 851	11 472	<b>39 597</b>	29 188	53	11 580	145 445	956
Blekinge län . . . . .	8 424	1 742	<b>10 166</b>	3 112	874	51 862	14 415	<b>60 269</b>	11 638	224	13 895	141 266	2 353
Kristianstads län . . . . .	37 368	10 343	<b>47 711</b>	547	2 548	108 573	43 517	<b>150 185</b>	23 386	717	180 902	385 350	9 593
Malmöhus län . . . . .	56 583	14 602	<b>71 185</b>	141	5 298	140 207	84 941	<b>230 587</b>	40 510	447	161 556	648 879	9 870
Hallands län . . . . .	20 633	6 942	<b>27 575</b>	1 620	2 012	79 422	31 412	<b>114 466</b>	29 633	54	51 436	186 808	8 519
Güteborgs och Bohus län . . . . .	20 786	2 054	<b>22 840</b>	152	637	56 531	22 521	<b>79 841</b>	22 238	7	20 239	288 499	7 430
Älvsborgs läns södra del . . . . .	10 425	2 396	<b>12 821</b>	4 681	1 150	48 413	17 910	<b>72 154</b>	20 115	178	36 152	<sup>2)</sup> 95 866	5 312
» » norra » . . . . .	18 082	2 539	<b>20 621</b>	219	1 310	71 309	19 150	<b>91 988</b>	21 169	18	19 336	133 765	8 281
Skaraborgs län . . . . .	33 587	10 324	<b>44 411</b>	10 548	3 532	141 553	50 989	<b>206 622</b>	51 488	155	74 948	452 768	10 957
Värmlands län . . . . .	19 751	2 545	<b>22 296</b>	256	2 567	75 470	18 373	<b>96 666</b>	24 061	2 781	21 383	<sup>1)</sup> 31 207	2 943
Örebro län . . . . .	16 444	2 450	<b>18 894</b>	5 586	2 208	72 073	20 874	<b>100 741</b>	13 846	703	24 896	153 720	4 628
Västmanlands län . . . . .	17 281	2 636	<b>19 917</b>	4 165	2 706	67 160	19 953	<b>83 984</b>	27 173	155	19 684	79 789	5 350
Kopparbergs län . . . . .	17 009	1 596	<b>18 605</b>	10	1 245	71 086	15 283	<b>87 624</b>	36 791	11 907	27 883	86 379	1 567
Gävleborgs län . . . . .	16 680	1 471	<b>18 151</b>	289	1 231	65 771	18 712	<b>85 893</b>	71 898	8 515	16 852	48 821	318
Västernorrlands län . . . . .	15 906	1 828	<b>17 734</b>	14	1 566	66 136	14 303	<b>82 039</b>	48 812	13 016	17 751	86 094	73
Jämtlands län . . . . .	12 891	3 279	<b>16 170</b>	—	1 590	47 516	15 017	<b>64 123</b>	43 098	24 500	11 094	33 590	—
Västerbottens län . . . . .	15 191	2 966	<b>18 157</b>	91	1 680	63 961	14 194	<b>79 926</b>	49 042	4 155	16 043	44 589	—
Norrbottnens län . . . . .	11 573	920	<b>12 493</b>	1	1 125	43 925	9 871	<b>54 922</b>	39 036	1 570	2 325	<sup>1)</sup> 786	—
Summa	<b>497 339</b>	<b>98 849</b>	<b>596 188</b>	<b>139 205</b>	<b>51 631</b>	<b>1 849 074</b>	<b>688 736</b>	<b>2 722 646</b>	<b>972 394</b>	<b>70 628</b>	<b>977 612</b>	<b>4 207 863</b>	<b>118 725</b>

BOKAFPSKÖTSEL.

<sup>1)</sup> Endast inom den år 1913 lokalundersökta delen av området. — <sup>2)</sup> Endast inom en del av området.

man torde kunna antaga, att ökningen eller minskningen i 1911 års siffror varit ungefär lika stor inom riket i dess helhet som inom den under år 1913 lokalundersökta delen därav, bör man likväl med tillhjälp av de i tablån å sid. 41 och 42 anförda relativa talen med ganska stor säkerhet kunna utföra en beräkning av antalet husdjur i hela riket sommaren 1913. För de särskilda hushållningssällskapsområdena skulle däremot en motsvarande beräkning antagligen komma att bli alltför osäker. Efterföljande tablå meddelar resultaten av en på nyss beskrivet sätt utförd beräkning av antalet husdjur i hela landet sommaren 1913:

Hästar: Över 3 år . . . . .	523 400
under 3 år och föl . . . . .	123 200
Summa hästar	<b>646 600</b>
Nötkreatur:	
Oxar . . . . .	102 000
Tjurar . . . . .	46 100
Kor . . . . .	1 883 000
Ungnöt och kalvar . . . . .	907 000
Summa nötkreatur	<b>2 938 100</b>
Får och lamm . . . . .	1 167 000
Getter och killingar . . . . .	111 700
Svin och grisar . . . . .	1 184 200
Fjäderfä . . . . .	5 856 500
Bisambhällen . . . . .	177 200

Antalet renar, varom uppgifter icke insamlas vid lokalundersökningarna, utgjorde enligt 1911 års jordbruksstatistik i Jämtlands län 20 037, i Västerbottens län 65 077 och i Norrbottens län 190 970, eller tillsammans 276 084.

Sättes det här ovan beräknade husdjursantalet i förhållande till folkmängden, erhållas följande relationstal, angivande antalet husdjur av olika slag per 1 000 invånare:

Hästar . . . . .	115
Nötkreatur . . . . .	521
därav kor . . . . .	334
Får och lamm . . . . .	207
Getter och killingar . . . . .	20
Svin och grisar . . . . .	210
Fjäderfä . . . . .	1 039

Mot 1 000 hektar av åkerarealen svara i genomsnitt 176 hästar och 798 nötkreatur samt mot 1 000 hektar åker och äng 128 hästar och 584 nötkreatur.

De vid lokalundersökningarna insamlade uppgifterna om husdjurens antal äro betydligt mera specificerade än den gamla statistiken, varför en något mera ingående redogörelse härför bör vara av intresse. Härvid bör dock ihågkommas, att uppgifterna uteslutande grunda sig på det vid 1913 års lokalundersök-

ningar insamlade materialet och därför avse endast omkring en åttondel av varje hushållningssällskaps område.

Enligt den vid undersökningen genomförda fullständigare specificeringen fördela sig de inom de under år 1913 lokalundersökta områdena befintliga husdjuren på följande sätt:

	Antal		Antal
<b>Hästar:</b>		<b>Får:</b>	
Hingstar vid 4 år o. däröver . . . . .	541	Baggar och tackor . . . . .	80 060
Arbetshästar, vallacker . . . . .	30 485	Lamm (under 1 år) . . . . .	63 694
ston . . . . .	35 103	Summa får	<b>143 754</b>
Vagns- och ridhästar, vallacker . . . . .	1 918	<b>Getter och killingar:</b>	
ston . . . . .	2 136	Getter . . . . .	9 300
Unghästar (1-3 år) hingstar o. vallacker	4 879	Killingar . . . . .	1 790
ston . . . . .	5 604	Summa getter och killingar	<b>11 090</b>
Föl . . . . .	5 776	<b>Svin:</b>	
Summa hästar	<b>86 442</b>	Fargaltar . . . . .	504
<b>Nötkreatur:</b>		Modersuggor . . . . .	13 790
Oxar . . . . .	12 273	Gädsvin . . . . .	55 568
Tjurar . . . . .	6 056	Grisar (under 4 mån.) . . . . .	64 935
Kor . . . . .	251 416	Summa svin	<b>194 797</b>
Ungnöt . . . . .	66 608	<b>Höns . . . . .</b>	<b>732 794</b>
Kalvar . . . . .	53 288	<b>Annat fjäderfä . . . . .</b>	<b>10 446</b>
Summa nötkreatur	<b>389 641</b>	<b>Bisamhällen . . . . .</b>	<b>22 111</b>

Motsvarande uppgifter för varje lokalundersökt socken och stad meddelas i tab. 5.

I avseende på hästarnas fördelning på kön komma bland de vuxna hästarna 88 hingstar och vallacker på 100 ston och bland unghästarna 87 handjur på 100 ston. Mot 100 vuxna hästar svara 23·2 unghästar och föl, därav 15·0 unghästar och 8·2 föl. I 1911 års statistik, där gruppen unghästar och föl innefattade endast tre årsklasser, svarade 19·3 unghästar och föl mot 100 vuxna hästar. Proportionen mellan gamla och unga hästar är således i båda fallen i det närmaste densamma, vilket bestyrker, att den gamla statistikens uppgifter i detta avseende voro riktiga. Antalet unghästar tillhörande de tre årsklasserna 1—3 år utgöra inom de undersökta områdena ett antal av 10 483, eller icke fullt dubbelt så många som fölen, vilkas antal utgör 5 776. Då hästantalet ökas från år till år, bör givetvis en yngre årsklass i regel vara större än en äldre, men skillnaden mellan de tre årsklasserna unghästar och den enda årsklassen föl är dock anmärkningsvärt ringa.

Bland nötkreaturen svara mot 100 äldre djur 44·4 ungnöt och kalvar, därav 24·7 ungnöt och 19·7 kalvar. I 1911 års statistik kommo på 100 äldre nötkreatur endast 32·2 ungnöt och kalvar. Den avsevärda förändringen i proportionen mellan äldre och yngre djur har i detta fallet sin förklaring i de olika tidpunkter, som de båda uppgifterna avse.

Mot 100 äldre svin svara i genomsnitt 92-9 grisar under fyra månader.

I fråga om antalet fjäderfä saknades i den äldre statistiken en enhetlig redovisning. De flesta hushållningssällskap uppgåvo i sina berättelser antalet höns, under det att några andra redovisade höns och annat fjäderfä i en summa. Endast Kalmar läns södra och Västmanlands läns hushållningssällskap redovisade antalet höns och annat fjäderfä vart för sig. I den nya statistiken äro hönsen genomgående skilda från annat fjäderfä. De senare spela dock en mycket underordnad roll vid sidan av hönsen. Inom hela det lokalundersökta området upp-

Tab. K. Antalet unghästar och föl, ungnöt och kalvar samt grisar på 100 äldre djur av motsvarande slag.

O m r å d e	Antal unghästar och föl på 100 äldre hästar	Antal ungnöt och kalvar på 100 äldre nötkreatur	Antal grisar under 4 mån. på 100 äldre svin
Stockholms län . . . . .	29	40	81
Uppsala län . . . . .	27	49	62
Södermanlands län . . . . .	15	30	84
Östergötlands län . . . . .	27	43	109
Jönköpings län . . . . .	26	48	332
Kronobergs län . . . . .	10	48	95
Kalmar läns norra del . . . . .	12	55	418
» » södra » . . . . .	25	50	201
Gottlands län . . . . .	23	66	52
Blekinge län . . . . .	23	35	65
Kristianstads län . . . . .	31	68	107
Malmöhus län . . . . .	22	59	63
Hallands län . . . . .	32	59	159
Göteborgs och Bohus län . . . . .	17	45	263
Älvsborgs läns södra del . . . . .	31	49	174
» » norra » . . . . .	14	29	92
Skaraborgs län . . . . .	38	43	30
Värmlands län . . . . .	24	67	240
Örebro län . . . . .	23	32	94
Västmanlands län . . . . .	23	38	82
Kopparbergs län . . . . .	5	36	13
Gävleborgs län . . . . .	11	32	41
Västernorrlands län . . . . .	13	29	68
Jämtlands län . . . . .	27	39	52
Västerbottens län . . . . .	19	34	62
Norrbottnens län . . . . .	8	30	54
Hela riket . . . . .	23	44	98

gick antalet annat fjäderfä till endast 10 446. I förhållande till hönsen är deras antal störst inom Jönköpings, Gottlands, Kristianstads, Malmöhus och Hallands län.

I tab. K redogöres för ungdjurens relativa antal i förhållande till fullvuxna hästar, nötkreatur och svin inom den lokalundersökta delen av varje hushållningssällskaps område. De där anförda siffrorna äro ett utmärkt mått på den omfattning, i vilken uppfödning av ifrågavarande kreaturslag äger rum inom olika trakter. Då det emellertid icke alltid är säkert, att förhållandena i detta avseende äro desamma inom länen i deras helhet som inom de undersökta delarna därav, kunna de i tabellen anförda siffrorna icke utan vidare anses representativa för hela länen.

Beträffande hästarna är ungdjurens relativa antal störst inom den undersökta delen av Skaraborgs län, eller Åse, Kållands och Kinnefjärdings härad, med icke mindre än 38 unghästar och föl på 100 vuxna hästar. Stark hästuppfödning förekommer även inom Årstads härad i Hallands län, Marks härad i södra delen av Älvsborgs län samt Järrestads och Albo härad i Kristianstads län. Förutom inom de nu nämnda områdena synes hästuppfödning utöver det egna behovet förekomma även inom de undersökta delarna av Stockholms, Uppsala, Östergötlands, Jämtlands och Jönköpings län samt Kalmar läns södra del. Det lägsta talet för unghästar, eller endast 5 på 100 vuxna hästar, visar Falu domsagas norra tingslag i Kopparbergs län och de därefter lägsta de undersökta delarna av Norrbottens, Kronobergs och Gävleborgs län, Kalmar läns norra del samt Västernorrlands län. De mycket fåtaliga unghästarna inom dessa trakter visa, att uppfödningen av hästar där icke täcker det egna behovet, utan att hästar måste inköpas från annat håll.

Antalet ungnöt och kalvar på 100 vuxna nötkreatur är störst inom Järrestads och Albo härad av Kristianstads län, eller 68 på 100, och därefter inom de undersökta delarna av Värmlands och Gottlands län. Inom hela Norrland med undantag för Jämtlands län är antalet ungdjur bland nötkreaturen lågt, eller endast 29—34 på 100 vuxna djur. Lika lågt är deras antal även inom de undersökta delarna av Älvsborgs läns norra del, Södermanlands och Örebro län.

Antalet grisar på 100 vuxna svin är mycket växlande inom olika trakter. För de under år 1913 lokalundersökta områdena är deras relativa antal störst inom Kalmar läns norra del och Jönköpings län med resp. 418 och 332 grisar på 100 vuxna svin, och lägst i Kopparbergs län, där motsvarande tal icke uppgår till mer än 13.

### III. Arbetspris.

För den äldre jordbruksstatistiken meddelades i hushållningssällskapens berättelser uppgifter även om arbetsprisen för i jordbrukets tjänst anställda arbetare, uttryckta i av hushållningssällskapen beräknade medeltal för varje område. Såsom fortsättning på denna serie prisuppgifter, som sträcker sig tillbaka ända till år 1865, skola för den nya jordbruksstatistiken hushållningssällskapens

Tab. L. Arbetspris för jordbruksarbetare år 1913.

O m r å d e	Vanlig årslön i husbondens kost för		Värdet av stat och lön för stat- dräng <sup>1)</sup>	Sommar dags- verkspris för		Vinterdags- verkspris för	
	dräng	piga		man	kvinn	man	kvinn
	Kr.	Kr.	Kr.	Kr.	Kr.	Kr.	Kr.
Stockholms län . . . . .	298	215	607	2·82	1·59	1·97	1·14
Uppsala län . . . . .	301	247	589	2·62	1·57	1·85	1·18
Södermanlands län . . . . .	288	202	574	2·71	1·49	1·85	1·08
Östergötlands län . . . . .	301	214	591	2·74	1·70	1·96	1·25
Jönköpings län . . . . .	318	204	598	2·83	1·78	2·12	1·32
Kronobergs län . . . . .	318	201	596	2·63	1·55	1·97	1·16
Kalmar läns norra del . . . . .	292	195	533	2·52	1·49	1·88	1·06
Kalmar läns södra del . . . . .	303	198	563	2·46	1·59	1·79	1·17
Gottlands län . . . . .	294	189	602	2·78	1·72	2·00	1·21
Blekinge län . . . . .	283	189	547	2·41	1·44	1·77	1·09
Kristianstads län . . . . .	342	224	630	2·72	1·78	2·05	1·36
Malmöhus län . . . . .	355	236	652	2·67	1·78	2·06	1·40
Hallands län . . . . .	297	182	572	2·61	1·73	1·88	1·28
Göteborgs och Bohus län . . . . .	271	165	734	2·54	1·66	1·91	1·26
Älvsborgs läns södra del . . . . .	288	185	633	2·70	1·75	2·02	1·32
Älvsborgs läns norra del . . . . .	295	187	613	2·58	1·72	1·89	1·27
Skaraborgs län . . . . .	305	200	589	2·63	1·75	1·73	1·20
Värmlands län . . . . .	326	186	640	2·67	1·70	2·11	1·26
Örebro län . . . . .	295	209	595	2·62	1·68	1·79	1·17
Västmanlands län . . . . .	316	230	603	2·78	1·67	1·99	1·26
Kopparbergs län . . . . .	379	191	694	3·17	1·83	2·76	1·46
Gävleborgs län . . . . .	357	150	691	3·11	1·80	2·54	1·45
Västernorrlands län . . . . .	352	163	731	3·35	1·88	2·65	1·48
Jämtlands län . . . . .	410	171	857	3·60	2·10	3·04	1·68
Västerbottens län . . . . .	320	136	660	3·46	1·90	3·01	1·44
Norrbottnens län . . . . .	345	353	700	3·88	2·17	2·72	1·44
Hela riket år 1913	317	193	631	2·83	1·72	2·13	1·28
» » » 1912	311	189	664	2·70	1·63	2·00	1·21
» » » 1911	300	180	643	2·71	1·62	1·93	1·18
Medeltal							
Åren 1906—1910 . . . . .	280	161	609	2·60	1·52	1·86	1·11
1901—1905 . . . . .	233	123	507	2·21	1·30	1·54	0·93
1896—1900 . . . . .	205	103	456	2·05	1·15	1·42	0·81
1891—1895 . . . . .	173	84	404	1·78	1·02	1·21	0·71
1886—1890 . . . . .	149	69	366	1·58	0·91	1·04	0·61
1881—1885 . . . . .	153	66	366	1·55	0·83	1·04	0·57
1876—1880 . . . . .	153	64	378	1·62	0·83	1·10	0·58
1871—1875 . . . . .	154	61	375	1·82	0·86	1·20	0·60
1866—1870 . . . . .	103	46	280	1·15	0·62	0·75	0·42

1) Oberäknat bostad och bränsle.

sockenombud å de definitiva uppgifterna om skörden m. m. (blankett 5) lämna uppgift jämväl om årslön för tjänstehjon i husbondes kost, särskilt för dräng och särskilt för piga, enligt förhållandena vid senaste årsskifte, värdet av stat och lön för statdräng (oberäknat bostad och bränsle) samt sommar- och vinterdagsverkspris för manlig och kvinnlig jordbruksarbetare med egen kost. Uppgifterna skola angivas i medeltal för socknen.

De för år 1913 erhållna uppgifterna äro i tab. L sammanförda i medeltal för varje hushållningssällskaps område och för hela riket. I samma tabell meddelas även motsvarande riksmiddelal enligt den äldre statistiken för tidigare år.

Trots det att uppgifterna för år 1913 hava erhållits på helt annat sätt än de föregående årens, överensstämna siffrorna ganska nära. Den ökning, som, med undantag endast för värdet av stat och lön för statdräng, kan iakttagas från 1911 till 1913 års siffror, torde äga sin fulla motsvarighet i den sedan länge förtgående allmänna stegringen i arbetsprisen.

#### IV. Begagnade torvmossar.

Vid lokalundersökningarna insamlas slutligen även uppgifter om arealen av begagnade torvmossar, med särskilt angivande av om de använts till torvströ eller bränsle. De härvid erhållna uppgifterna meddelas sockenvis i tab. 4, kol. 18 och 19, varav efterföljande tablå utgör ett sammandrag:

O m r å d e	Till torvströ Hektar	Till bränsle Hektar	O m r å d e	Till torvströ Hektar	Till bränsle Hektar
Stockholms län . . . . .	152	—	Göteborgs och Bohus län . . . . .	43	46
Uppsala län . . . . .	4	—	Älvsborgs läns södra del . . . . .	1 464	197
Södermanlands län . . . . .	14	—	Älvsborgs läns norra del . . . . .	615	429
Östergötlands län . . . . .	10	16	Skaraborgs län . . . . .	13	—
Jönköpings län . . . . .	22	1	Värmlands län . . . . .	476	—
Kronobergs län . . . . .	64	—	Örebro län . . . . .	211	22
Kalmar läns norra del . . . . .	1	—	Västmanlands län . . . . .	60	110
Kalmar läns södra del . . . . .	4	13	Kopparbergs län . . . . .	71	—
Gottlands län . . . . .	—	3	Gävleborgs län . . . . .	12	—
Blekinge län . . . . .	16	78	Västernorrlands län . . . . .	58	—
Kristianstads län . . . . .	4	75	Jämtlands län . . . . .	687	25
Malmöhus län . . . . .	3	—	Västerbottens län . . . . .	70	—
Hallands län . . . . .	930	104	Norrbottnens län . . . . .	507	—
			<b>Summa</b>	<b>5 511</b>	<b>1 119</b>

De största mossar, från vilka upptages torvströ, förefinnas, som av ovanstående siffror framgår, inom Älvsborgs läns södra del och de största brännertorvmossarna inom Älvsborgs läns norra del.

Stockholm den 19 september 1916.

LUDVIG WIDELL.

ERNST HÖLJER.

Tab. 1. Arealen, fördelad efter ägoslag, samt åker-

1	Härad, socknar och städer	2	3	4	5	6	7	8	9	10	11		12
											Höst- vete	Vår- vete	
Hela arealen utan vatten													Åker-
Lokal- undersökt år													
Träd- gård													Åker o. annan odlad jord
Naturlig äng													
Skogs- o. bag- mark													Övrig mark
Summa													
1	<b>Stockholms stad</b>	—	236	2 340	94	5 972	2 123	<b>10 765</b>	118	2	164	2	
<b>Stockholms län.</b>													
2	Långhundra hd	—	69	10 055	749	16 887	5 397	<b>33 157</b>	400	1	1 000	—	
3	Ärlinghundra >	—	112	11 452	696	11 932	4 545	<b>28 737</b>	600	8	1 100	—	
4	Seminghundra >	—	61	9 290	322	10 601	2 818	<b>23 092</b>	350	29	800	—	
5	Vallentuna >	—	107	7 812	197	13 804	3 263	<b>25 133</b>	400	12	650	10	
6	Frösåkers >	1913	66	14 621	4 928	69 250	11 970	<b>100 835</b>	222	8	1 161	5	
7	därav Börstils sn	1913	18	3 875	1 191	13 868	2 296	<b>21 248</b>	54	2	323	1	
8	Gräsö >	1913	1	753	321	9 218	1 760	<b>12 053</b>	11	—	72	—	
9	Hargs >	1913	20	2 123	1 425	13 218	2 064	<b>18 850</b>	35	1	190	2	
10	Edebo >	1913	11	3 025	420	10 107	—	<b>13 563</b>	53	3	235	—	
11	Håkhuvuds >	1913	5	1 780	146	6 583	2 478	<b>10 992</b>	34	—	135	1	
12	Valö >	1913	5	2 650	690	11 626	1 116	<b>16 087</b>	32	2	154	1	
13	Forsmarks >	1913	6	415	735	4 630	2 256	<b>8 042</b>	3	—	52	—	
14	Närdinghundra hd	—	60	10 507	3 694	31 741	17 031	<b>63 033</b>	350	25	1 254	—	
15	Vaddö o. Häverö skg	—	50	3 821	3 826	15 816	8 458	<b>31 971</b>	100	10	551	—	
16	Lyhundra hd	—	53	8 728	650	13 627	5 090	<b>28 148</b>	300	—	1 000	—	
17	Sjuhundra >	—	39	6 328	673	15 829	3 498	<b>26 367</b>	150	6	780	—	
18	Bro o. Vätö skg	—	36	4 816	1 154	10 564	5 093	<b>21 663</b>	150	—	603	—	
19	Frötuna o. Länna >	—	58	6 977	2 270	21 950	7 353	<b>38 608</b>	200	75	804	16	
20	Färentuna hd	—	334	8 304	647	9 866	2 267	<b>21 418</b>	620	3	539	—	
21	Sollentuna >	—	246	6 875	188	11 276	2 859	<b>21 444</b>	400	—	400	—	
22	Danderyds skg	—	530	5 643	237	11 237	3 252	<b>20 890</b>	280	4	350	—	
23	Akers >	—	88	6 624	663	20 535	7 693	<b>35 603</b>	200	2	701	—	
24	Värmdö >	—	196	5 709	729	24 415	12 725	<b>43 774</b>	209	3	500	4	
25	Sötholms hd	—	215	17 437	1 548	57 875	13 680	<b>90 755</b>	600	9	1 903	4	
26	Svartlösa >	—	162	9 982	316	29 790	4 425	<b>44 675</b>	533	8	738	—	
27	Öknebo >	—	110	9 651	319	22 253	6 195	<b>38 528</b>	360	—	1 043	—	
28	Södertälje stad	—	71	474	16	1 251	34	<b>1 846</b>	29	—	29	—	
29	Vaxholms >	—	13	23	2	75	55	<b>168</b>	1	—	2	—	
30	Norrstälje >	—	20	161	3	200	57	<b>441</b>	3	—	8	—	
31	Östhammars >	1913	6	1	2	45	40	<b>94</b>	—	—	—	—	
32	Öregrunds >	1913	7	121	—	338	41	<b>507</b>	—	—	—	—	
33	Sigtuna >	—	19	138	10	240	54	<b>461</b>	7	—	11	—	
34	Summa	—	<b>2 728</b>	<b>165 550</b>	<b>23 839</b>	<b>421 397</b>	<b>127 893</b>	<b>741 407</b>	<b>6 455</b>	<b>203</b>	<b>15 927</b>	<b>39</b>	
35	därav undersökt	1913	79	14 743	4 930	69 633	12 051	<b>101 436</b>	222	8	1 161	5	
36	icke undersökt	—	2 649	150 807	18 909	351 764	115 842	<b>639 971</b>	6 233	195	14 766	34	
<b>Uppsala län.</b>													
37	Häbo hd	—	100	8 760	322	11 348	1 679	<b>22 209</b>	640	1	751	—	
38	Bro >	—	58	5 017	77	8 465	1 042	<b>14 659</b>	310	—	350	—	
39	Trögds >	—	111	18 132	748	11 282	6 385	<b>36 658</b>	1 800	4	1 150	—	
40	Åsunda >	—	62	13 346	518	7 417	2 959	<b>24 302</b>	650	55	1 051	—	
41	Lagunda >	—	61	11 040	571	6 152	1 523	<b>19 347</b>	670	31	870	—	
42	Hagunda >	—	34	10 419	1 245	19 161	1 819	<b>32 678</b>	530	15	830	—	
43	Ulleråkers >	—	63	7 763	616	13 307	2 338	<b>24 087</b>	400	—	700	—	
44	Bälinge >	1913	46	9 215	593	14 020	1 981	<b>25 855</b>	336	2	783	—	
45	därav Åkerby sn	1913	4	808	68	556	—	<b>1 436</b>	41	—	73	—	
46	Jumkils (del) >	1913	5	810	30	1 660	73	<b>2 578</b>	31	—	66	—	
47	Bälinge >	1913	26	5 015	450	7 000	1 446	<b>13 937</b>	175	1	434	—	
48	Skuttunge >	1913	11	2 582	45	4 804	462	<b>7 904</b>	89	1	210	—	



## jordens och ängens användning, i hektar, år 1913.

j o r d e n s   a n v ä n d n i n g													Naturlig äng an- vänd för slätter		
13	14	15	16	17	18	19	20	21	22	23	24	25	26		
Korn	Havre	Bland- säd	Ärter	Bönor	Vicker	Pota- tis	Soc- kerbe- tor	Foder- rot- frukter	Foder- växter till hö och frö	Gräs, säd m. m. till bete o. grönfö- der	Andra växt- slag	Träda och obruk- ad jord			
28	399	123	20	2	15	55	—	80	942	60	33	297	—	1	
491	1 194	1 105	168	6	156	243	—	24	3 667	136	2	1 462	—	2	
478	1 550	1 076	216	7	150	276	—	11	4 079	158	—	1 743	—	3	
375	1 454	818	150	11	83	225	—	6	3 433	143	2	1 411	—	4	
183	1 200	613	120	6	124	170	—	66	3 100	96	—	1 062	—	5	
867	1 228	1 588	130	1	42	437	—	202	7 283	172	3	1 272	2 447	6	
283	267	341	27	—	1	151	—	39	2 128	15	2	241	673	7	
62	36	19	9	—	—	48	—	7	429	2	—	58	128	8	
133	206	302	13	—	15	77	—	43	847	24	—	235	988	9	
114	395	288	46	1	3	58	—	46	1 392	66	1	324	90	10	
90	79	285	24	—	21	29	—	38	850	43	—	151	4	11	
108	170	316	10	—	2	65	—	23	1 526	20	—	221	294	12	
77	75	37	1	—	—	9	—	6	111	2	—	42	270	13	
479	1 660	597	233	27	47	342	—	91	3 642	141	20	1 599	—	14	
169	679	177	107	16	13	219	—	26	1 041	32	6	675	—	15	
309	1 535	461	232	24	35	278	—	83	3 064	116	17	1 274	—	16	
188	1 037	581	92	9	33	188	—	50	2 313	78	5	838	—	17	
197	964	184	137	18	19	184	—	31	1 515	51	9	754	—	18	
301	1 529	223	183	7	47	295	—	7	2 216	55	4	1 015	—	19	
200	1 108	589	145	6	55	402	—	130	3 304	126	—	1 077	—	20	
266	715	841	98	—	32	154	—	64	2 880	124	—	901	—	21	
100	662	364	81	4	196	260	—	95	2 341	231	33	642	—	22	
248	1 371	348	121	6	46	256	—	15	2 275	46	2	987	—	23	
37	1 204	99	60	1	3	222	—	51	2 581	124	—	620	—	24	
361	3 899	471	325	6	85	599	—	135	6 358	137	2	2 523	—	25	
100	1 788	561	58	3	66	216	—	225	4 141	199	—	1 346	—	26	
190	1 910	399	190	3	57	260	—	140	3 680	101	—	1 318	—	27	
11	105	14	7	—	3	50	—	5	149	—	—	72	—	28	
—	5	—	1	—	—	1	—	—	10	—	—	3	—	29	
5	14	5	5	1	2	34	—	—	67	5	—	12	—	30	
7	—	—	—	—	—	—	—	—	1	—	—	—	—	31	
—	—	11	—	—	—	15	—	—	88	—	—	—	—	32	
4	23	6	5	1	2	12	—	—	50	2	—	15	—	33	
<b>5 566</b>	<b>26 834</b>	<b>11 181</b>	<b>2 864</b>	<b>163</b>	<b>1 296</b>	<b>5 318</b>	—	<b>1 477</b>	<b>63 278</b>	<b>2 273</b>	<b>105</b>	<b>22 621</b>	—	34	
874	1 228	1 599	130	1	42	452	—	202	7 372	172	3	1 272	2 448	35	
4 692	25 606	9 532	2 734	162	1 254	4 866	—	1 275	55 906	2 101	102	21 349	—	36	
375	801	1 028	175	—	9	200	—	76	3 393	53	—	1 258	—	37	
192	510	618	83	—	24	132	—	57	1 930	110	—	701	—	38	
696	2 080	1 940	591	—	3	337	—	177	6 509	97	—	2 748	—	39	
736	2 157	1 286	311	10	5	245	—	41	4 666	116	—	2 017	—	40	
1 089	892	1 336	401	1	14	164	—	19	3 702	137	—	1 714	—	41	
913	779	1 160	419	3	6	167	—	19	3 499	169	—	1 913	—	42	
448	563	1 253	148	2	—	118	—	45	2 572	149	—	1 359	—	43	
527	730	1 565	375	1	5	165	—	54	3 037	213	—	1 422	53	44	
45	39	154	34	—	—	12	—	5	254	18	—	133	11	45	
21	95	122	28	—	3	15	—	5	271	18	—	135	5	46	
308	414	822	229	1	1	81	—	27	1 644	115	—	763	22	47	
133	182	467	84	—	1	57	—	17	868	62	—	391	15	48	

1		2	3	4	5	6	7	8	9	10	11	12	
Härad, socknar och städer		Lokal- under- sökt år	Hela arealen utan vatten							Å k e r -			
			Träd- gård	Äker o. annan odlad jord	Na- turlig äng	Skogs- o. hag- mark	Övrig mark	Summa	Höst- vete	Vår- vete	Höst- råg	Vår- råg	
1	Vaksala h:d . . . . .	—	58	7 599	160	5 092	698	13 607	295	—	637	—	
2	Rasbo . . . . .	1913	27	7 174	429	16 299	716	24 645	326	3	578	—	
3	därav Rasbo s:n	1913	10	3 898	89	7 191	293	11 481	180	1	338	—	
4	Rasbokils	1913	3	1 363	128	5 714	305	7 513	41	—	118	—	
5	Fundbo	1913	14	1 913	212	3 394	118	5 651	105	2	122	—	
6	Norunda h:d . . . . .	—	54	11 434	1 062	21 523	3 627	37 700	400	—	505	—	
7	Örbyhus . . . . .	—	158	22 168	8 633	64 504	13 636	109 099	600	5	1 551	—	
8	Olands . . . . .	—	66	23 081	12 701	77 472	11 204	124 524	400	2	2 155	—	
9	Uppsala stad . . . . .	—	20	1 142	3	145	228	1 538	30	—	120	—	
10	Enköpings . . . . .	—	3	729	106	112	229	1 179	20	—	80	—	
11	Summa	—	921	157 019	27 784	276 299	50 064	512 087	7 407	118	12 111	—	
12	därav undersökt . . . . .	1913	75	16 389	1 022	30 319	2 697	50 500	662	5	1 361	—	
13	icke undersökt	—	848	140 630	26 762	245 980	47 367	461 587	6 745	113	10 750	—	
<b>Södermanlands län.</b>													
14	Jönåkers h:d . . . . .	—	231	23 093	1 210	55 753	5 433	85 720	950	—	2 007	—	
15	Rönö . . . . .	—	136	19 121	1 598	48 559	2 893	72 307	750	—	1 700	—	
16	Hölebo . . . . .	—	87	9 581	434	22 755	1 180	34 037	470	—	852	—	
17	Daga . . . . .	—	167	10 081	679	29 163	2 425	42 515	450	—	1 063	—	
18	Oppunda . . . . .	—	336	38 437	2 723	87 734	8 967	138 197	1 610	—	3 658	—	
19	Vällättinge . . . . .	—	132	13 328	1 604	39 185	3 341	59 090	640	—	1 305	—	
20	Wästerkarne . . . . .	1913	140	12 950	644	23 161	691	37 586	641	7	958	—	
21	därav Torshälla s:n	1913	72	1 613	81	1 530	462	3 758	102	—	113	—	
22	Gillberga . . . . .	1913	15	2 008	144	3 127	11	5 305	112	2	135	—	
23	Lista . . . . .	1913	5	1 674	229	2 547	73	4 528	78	1	103	—	
24	Tambo . . . . .	1913	18	1 722	127	2 669	29	4 569	142	—	125	—	
25	Råby-Rekarne . . . . .	1913	5	699	10	1 697	—	2 411	33	—	56	—	
26	Öja . . . . .	1913	14	2 429	20	5 677	—	8 140	101	1	209	—	
27	Västermo . . . . .	1913	11	2 805	33	5 914	116	8 879	73	3	217	—	
28	Österrekarne h:d . . . . .	—	171	20 766	2 341	35 918	2 296	61 492	1 000	—	1 751	—	
29	Åkers . . . . .	—	136	11 731	1 309	27 657	1 944	42 777	550	—	1 100	—	
30	Selebo . . . . .	—	183	11 951	675	23 499	610	36 918	700	—	1 100	—	
31	Nyköpings stad . . . . .	—	11	304	23	426	662	1 426	6	—	21	—	
32	Eskilstuna . . . . .	1913	88	3 218	27	4 562	548	8 443	240	6	194	5	
33	Torshälla . . . . .	1913	5	330	24	28	157	544	27	—	11	—	
34	Strängnäs . . . . .	—	13	448	20	1 364	49	1 894	10	—	24	—	
35	Mariefreds . . . . .	—	—	274	—	1 159	22	1 455	12	—	22	—	
36	Trosa . . . . .	—	2	95	23	212	22	354	2	—	13	—	
37	Summa	—	1 838	176 208	13 334	401 135	31 240	623 755	8 058	13	15 779	5	
38	därav undersökt . . . . .	1913	233	16 498	695	27 751	1 396	46 573	908	13	1 163	5	
39	icke undersökt	—	1 605	159 710	12 639	373 384	29 844	577 182	7 150	—	14 616	—	
<b>Östergötlands län.</b>													
40	Kinda h:d . . . . .	—	275	16 167	8 069	89 078	8 533	122 127	450	56	2 409	16	
41	Ydre . . . . .	—	175	6 871	10 444	62 137	3 043	82 670	30	25	1 302	23	
42	Vifolka . . . . .	—	195	13 395	2 043	16 572	2 592	34 797	320	12	1 635	2	
43	Valkebo . . . . .	—	135	10 444	2 277	23 816	2 920	39 592	350	—	1 075	—	
44	Gullbergs . . . . .	—	121	9 003	1 729	14 177	1 539	26 569	270	3	1 030	3	
45	Åkerbo . . . . .	1913	119	6 500	1 036	4 658	372	12 685	480	5	472	—	

\*) Häri ingår även den del av Malexander, som tillhör Göstrings härad.

13	14	15	16	17	18	19	20	21	22	23	24	25	26
j o r d e n s a n v ä n d n i n g													
Korn	Havre	Bland- säd	Ärter	Bönor	Vicker	Pota- tis	Soc- kerbe- tor	Foder- rot- frukter	Foder- växter till hö och frö	Gräs, säd m. m. till bete och grönfo- der	Andra växt- slag	Träda och obru- kad jord	Naturlig äng an- vänd för slätter
459	134	2 124	109	71	8	190	—	207	2 708	90	—	567	156
306	519	1 442	96	1	7	105	—	67	2 508	137	—	1 079	206
161	233	881	42	1	3	61	—	32	1 268	88	—	609	10
36	158	216	20	—	4	24	—	5	555	21	—	165	32
109	128	345	34	—	—	20	—	30	685	28	—	305	164
1 196	1 024	1 869	226	2	20	264	—	142	3 947	134	6	1 699	6
2 150	3 082	1 573	365	25	39	720	—	96	8 139	383	26	3 414	7
1 585	3 063	2 852	246	20	24	817	—	202	8 161	224	41	3 289	8
195	164	61	7	1	25	37	—	—	220	2	—	280	9
28	193	34	7	1	4	124	—	34	146	—	—	58	10
<b>10 895</b>	<b>16 697</b>	<b>20 141</b>	<b>3 559</b>	<b>138</b>	<b>193</b>	<b>3 785</b>	—	<b>1 236</b>	<b>55 137</b>	<b>2 011</b>	<b>73</b>	<b>23 518</b>	11
833	1 249	3 007	471	2	12	270	—	121	5 545	350	—	2 501	259
10 062	15 448	17 134	3 088	136	181	3 515	—	1 115	49 592	1 661	73	21 017	13
580	6 058	471	199	—	113	504	—	416	8 227	262	3	3 303	14
356	5 098	258	260	—	93	488	—	299	6 869	252	3	2 695	15
290	1 096	1 268	143	—	16	200	—	62	3 729	113	2	1 340	16
192	2 563	179	81	—	70	241	—	147	3 293	341	6	1 455	17
637	9 214	1 726	584	—	199	864	—	433	13 627	608	10	5 267	18
121	3 348	353	229	—	132	296	—	160	5 132	173	1	1 938	19
264	2 654	1 186	106	—	33	280	—	209	4 866	195	1	1 550	370
23	221	249	13	—	25	39	—	28	579	24	—	197	60
35	362	235	14	—	—	34	—	35	756	43	—	245	100
29	434	104	14	—	1	31	—	40	622	14	1	202	137
7	267	224	15	—	—	47	—	11	647	12	—	225	66
7	126	63	3	—	—	12	—	12	270	31	—	86	25
67	506	225	27	—	5	40	—	41	882	40	—	285	3
96	738	86	20	—	2	77	—	42	1 110	31	—	310	4
439	3 617	1 992	224	—	63	463	—	309	7 718	293	1	2 896	28
382	1 846	1 465	186	—	14	335	—	68	4 188	35	1	1 561	29
416	1 649	1 414	175	—	140	335	—	102	3 859	157	2	1 902	30
7	65	4	1	—	—	25	—	2	168	—	—	5	31
46	650	279	47	—	3	73	—	45	1 220	52	—	358	14
6	1	110	2	—	—	12	—	4	115	12	—	30	22
19	61	17	12	—	—	176	—	18	86	—	—	25	84
16	54	12	5	—	7	31	—	3	76	—	—	36	35
2	11	12	—	—	1	5	—	1	39	—	—	9	36
<b>3 773</b>	<b>37 985</b>	<b>10 746</b>	<b>2 254</b>	—	<b>894</b>	<b>4 328</b>	—	<b>2 278</b>	<b>63 212</b>	<b>2 493</b>	<b>30</b>	<b>24 370</b>	37
316	3 305	1 575	155	—	36	365	—	258	6 201	259	1	1 938	406
3 457	34 680	9 171	2 099	—	848	3 963	—	2 020	57 011	2 234	29	22 432	39
317	3 533	1 376	160	—	44	508	1	231	4 335	144	—	2 587	40
160	2 262	107	83	—	16	339	—	90	1 165	51	3	1 215	41
329	932	3 283	171	—	35	289	104	63	3 996	197	—	2 007	42
399	904	2 687	141	—	35	226	39	160	2 856	123	—	1 449	43
170	826	1 978	84	—	14	148	268	42	2 771	96	—	1 270	44
96	388	1 598	135	4	32	87	11	87	2 042	77	—	986	585

1	2	Hela arealen utan vatten							Å k e r -				
		Lokal-undersökt år	Träd-gård	Åker o. annan odlad jord	Na-turlig äng	Skogs-o. hag-mark	Övrig mark	Summa	Höst-vete	Vår-vete	Höst-råg	Vår-råg	
													Härad. socknar och städer
1	däruv Östra Skrukeby s:n	1913	16	969	299	568	89	1 941	66	—	66	—	
2	Lillkyrka	1913	4	316	110	199	44	673	23	—	19	—	
3	Törneålla	1913	32	1 845	35	1 036	7	2 955	145	—	144	—	
4	Östra Harggs	1913	24	1 083	356	1 628	199	3 290	79	1	88	—	
5	Rystads	1913	43	2 287	286	1 227	33	3 826	167	4	155	—	
6	Bankekind's h:d	1913	250	14 486	718	34 941	438	50 833	787	23	1 163	1	
7	däruv Vårdsbergs s:n	1913	25	1 812	97	938	129	3 001	141	2	121	—	
8	Åskeby	1913	16	1 191	9	1 037	22	2 275	87	—	89	1	
9	Bankekind's	1913	26	2 142	57	3 177	70	5 472	131	—	184	—	
10	Grebo	1913	25	1 541	66	4 751	35	6 418	52	2	148	—	
11	Värna	1913	13	945	21	2 463	2	3 444	48	—	73	—	
12	Örtomta	1913	47	2 463	95	2 942	29	5 576	121	7	138	—	
13	Björnsätters	1913	25	2 208	24	7 865	39	10 161	136	2	199	—	
14	Atcids	1913	73	2 184	349	11 768	112	14 486	71	10	211	—	
15	Hanekind's h:d	1913	189	10 032	863	14 211	450	25 745	632	1	785	2	
16	däruv Slaka s:n	1913	28	1 860	60	1 381	—	3 329	148	—	104	—	
17	Skeda	1913	34	2 386	60	4 556	136	7 172	113	—	211	—	
18	Kärna	1913	25	1 279	20	1 056	179	2 559	81	—	120	2	
19	Kaga	1913	23	1 025	149	283	23	1 503	69	1	77	—	
20	Länderyds	1913	43	1 392	63	1 520	40	3 058	106	—	97	—	
21	Vists	1913	36	2 090	511	5 415	72	8 124	115	—	176	—	
22	Hanmarkinds h:d	—	299	21 137	2 279	67 337	6 028	97 080	950	70	2 003	5	
23	Skärkind's	—	97	8 964	709	21 061	1 133	32 014	400	5	802	8	
24	Finspångs läns	—	348	22 207	8 681	111 205	16 680	159 121	420	36	2 721	20	
25	Björkekind's	—	210	8 742	680	12 022	399	22 053	470	25	900	—	
26	Östkind's	—	104	9 488	507	18 595	7 198	35 892	430	13	1 000	1	
27	Lösings	—	149	7 629	323	10 135	3 016	21 252	320	27	830	—	
28	Bråbo	—	127	5 067	444	22 941	3 361	31 940	220	48	460	4	
29	Memmings	—	94	4 944	670	7 594	1 326	14 628	320	9	340	—	
30	Lysings	—	191	11 667	7 985	20 759	3 202	43 804	400	7	1 601	1	
31	Göstrings	—	266	17 773	3 614	32 999	2 780	57 432	530	13	2 233	3	
32	Aska	—	246	14 239	2 782	12 211	2 195	31 673	320	16	1 782	14	
33	Dals	—	138	8 828	514	1 471	898	11 849	570	3	800	1	
34	Bobergs	—	207	13 823	1 043	15 674	3 500	34 247	550	5	1 591	5	
35	Linköpings stad	1913	81	3 134	508	1 911	437	6 071	213	—	188	—	
36	Norrköpings	—	15	396	6	—	385	802	23	2	34	—	
37	Söderköpings	—	7	231	16	160	14	428	8	—	21	—	
38	Motala	—	—	—	—	—	55	—	—	—	—	—	
39	Vadstena	—	4	497	15	—	57	573	22	2	37	13	
40	Skänninge	—	16	541	14	107	229	907	9	—	73	—	
41	Summa	—	4 058	246 205	57 969	615 772	72 835	996 839	9 494	406	27 337	122	
42	däruv undersökt	1913	639	34 152	3 125	55 721	1 697	95 334	2 112	29	2 608	3	
43	icke undersökt	—	3 419	212 053	54 844	560 051	71 138	901 505	7 382	377	24 729	119	
<b>Jönköpings län.</b>													
44	Tveta h:d	—	385	17 002	4 364	58 186	6 843	86 780	50	12	1 514	58	
45	Vista	—	151	8 827	712	13 934	4 746	28 370	250	34	1 001	20	
46	Mo	—	75	5 615	8 235	61 131	18 054	93 110	—	31	456	254	
47	Norra Vedbo	—	1913	233	15 041	10 360	52 890	13 435	91 959	40	36	1 966	69
48	däruv Lommaryds s:n	1913	40	2 165	1 147	7 019	1 130	11 501	3	4	225	8	
49	Bälaryds	1913	17	918	858	4 566	815	7 174	—	3	106	5	
50	Frinnaryds	1913	15	662	635	1 993	618	3 923	1	1	83	1	
51	Adelörs	1913	27	2 033	931	6 992	824	10 807	5	4	284	17	
52	Viredo	1913	17	1 187	383	4 210	137	5 934	1	8	120	6	

1) Jfr. anm. 1 å sid. 52.

13	14	15	16	17	18	19	20	21	22	23	24	25	26
j o r d e n s a n v ä n d n i n g													
Korn	Havre	Bland-säd	Ärter	Bönor	Vicker	Pota-tis	Soc-kerbe-tor	Foder-rot-frukter	Foder-växter till hö och frö	Gräs, säd m. m. till bete och grönfoder	Andra växt-slåg	Träda och obrukad jord	Naturlig äng använd för slätter
11	63	267	23	1	1	10	—	7	290	13	—	151	207
3	24	75	4	—	1	3	—	2	114	—	—	48	38
23	123	427	33	—	7	22	5	23	593	14	—	286	9
18	65	249	27	1	11	17	—	7	348	8	—	164	237
41	113	580	48	2	12	35	6	48	697	42	—	337	94
429	1 723	2 575	242	9	75	220	36	287	4 696	199	—	2 021	159
36	80	451	49	1	15	22	4	27	575	25	—	263	29
41	115	223	29	1	8	15	2	20	369	29	—	167	—
38	190	462	42	1	9	32	—	42	684	31	—	296	7
47	292	190	22	1	8	26	—	34	500	13	—	206	11
20	164	119	13	—	8	15	—	15	326	6	—	138	4
165	144	542	33	1	7	28	27	42	812	49	—	347	32
42	368	280	39	2	6	34	—	44	716	11	—	329	8
40	370	308	15	2	14	48	3	63	714	40	—	275	68
219	773	2 174	155	6	75	186	99	295	3 144	279	1	1 206	109
42	149	401	26	1	10	40	1	50	589	41	—	258	9
45	347	415	41	2	10	46	2	53	766	67	—	268	4
25	48	292	12	—	18	27	39	55	371	45	—	144	—
22	58	233	15	—	2	13	40	24	302	24	—	145	24
25	33	388	27	2	2	25	6	38	446	28	—	169	7
60	138	445	34	1	33	35	11	75	670	74	1	222	65
424	4 926	1 636	320	8	60	464	—	203	6 744	214	—	3 110	—
236	1 632	1 151	145	2	52	122	—	58	2 987	83	—	1 281	—
268	6 992	647	143	7	64	552	5	168	6 636	164	—	3 364	—
213	1 647	922	169	—	29	144	25	74	2 740	144	—	1 240	—
203	1 808	1 134	193	2	33	147	—	69	2 955	73	—	1 427	—
294	822	1 455	163	1	11	165	3	81	2 356	68	8	1 025	—
171	745	754	43	—	22	155	32	92	1 545	125	—	651	—
147	722	680	93	—	58	76	3	51	1 703	73	—	669	—
781	1 214	2 420	212	—	84	356	81	163	2 340	164	—	1 843	—
895	1 703	3 573	240	—	135	456	205	101	4 505	329	—	2 852	—
711	1 263	3 087	187	—	93	382	60	168	3 732	271	—	2 133	—
907	263	1 644	148	—	60	148	312	105	2 268	253	—	1 346	—
543	1 112	3 084	171	—	134	269	201	61	3 807	271	—	2 029	—
98	67	778	54	4	10	69	129	91	987	80	—	366	119
11	87	15	7	1	—	25	6	7	121	10	31	16	—
4	33	34	4	—	6	—	—	4	89	6	—	11	—
—	—	—	—	—	—	—	—	—	—	—	—	—	—
38	8	96	3	—	9	16	42	—	110	36	—	65	—
—	18	167	7	—	4	19	3	11	137	30	—	63	—
<b>8 063</b>	<b>36 403</b>	<b>39 055</b>	<b>3 473</b>	<b>44</b>	<b>1 180</b>	<b>5 579</b>	<b>1 665</b>	<b>2 762</b>	<b>70 787</b>	<b>3 560</b>	<b>43</b>	<b>36 232</b>	—
842	2 951	7 125	586	23	192	562	275	760	10 869	635	1	4 579	972
7 221	33 452	31 930	2 887	21	988	5 017	1 390	2 002	59 918	2 925	42	31 653	—
104	5 863	104	6	—	52	658	—	416	5 749	891	—	1 525	—
267	2 099	598	19	—	65	451	—	213	2 666	232	1	911	—
72	1 987	7	17	—	97	416	—	187	1 425	315	10	341	—
332	5 936	249	11	—	36	705	—	365	3 772	427	3	1 094	6 256
25	918	1	1	—	5	88	—	46	658	37	—	146	730
12	441	2	—	—	—	41	—	18	216	13	—	61	469
18	249	3	—	—	—	33	—	15	155	40	—	63	292
38	716	87	4	—	3	76	—	39	527	2	1	230	782
12	524	15	1	—	1	54	—	29	325	2	1	88	308

1	2	3	Hela arealen utan vatten					Åker-				
			Lokal-undersökt år	Träd-gård	Åker o. annan odlad jord	Naturlig äng	Skogs- o. hag- mark	Övrig mark	Summa	Höst- vete	Vår- vete	Höst- råg
1	därav <i>Haurids s:n</i>	1913	10	504	413	2 383	273	3 583	1	1	56	7
2	Askeröds »	1913	20	1 142	1 458	7 849	378	10 847	2	5	131	4
3	Bredestads »	1913	7	488	370	1 430	713	2 958	2	—	45	2
4	Marbäck »	1913	15	999	922	2 436	1 490	5 862	11	3	116	1
5	Linderås »	1913	25	1 987	1 112	6 038	480	9 642	7	3	309	15
6	Säby s:n med <i>Tranås köping</i>	1913	40	3 006	2 131	7 974	6 577	19 728	7	4	491	3
7	Södra Vedbo h.d.	—	334	12 578	6 580	68 300	4 679	92 471	20	45	1 600	87
8	Östra »	—	1 138	21 684	9 315	92 580	6 612	131 320	—	140	2 806	131
9	Västra »	—	461	20 059	21 660	124 900	14 464	181 544	—	3	2 109	200
10	Östbo »	—	269	17 370	9 984	75 490	51 004	154 117	—	3	2 250	131
11	Västbo »	—	341	15 025	23 945	52 103	103 067	194 481	30	1	2 092	52
12	Jönköpings stad . . .	—	55	2 119	306	2 243	5	4 728	29	—	224	12
13	Eksjö »	—	35	482	36	1 212	24	1 789	2	3	49	1
14	Huskvarna »	—	16	173	60	279	78	606	2	—	17	—
15	Gränna »	—	29	113	—	138	124	404	7	1	10	—
16	Summa	—	3 522	136 088	95 557	603 386	223 135	1 061 688	430	309	16 094	1 015
17	därav undersökt . . .	1913	233	15 041	10 360	52 890	13 435	91 959	40	36	1 966	69
18	icke undersökt	—	3 289	121 047	85 197	550 496	209 700	969 729	390	273	14 128	946
<b>Kronobergs län.</b>												
19	Konga h.d. . . . .	1)	393	21 697	9 761	90 190	31 484	153 525	25	166	3 019	492
20	därav <i>Hormantorps s:n</i>	1913	3	779	163	9 976	2 556	13 477	2	—	102	18
21	Furuby »	1913	9	731	216	9 802	3 330	14 088	—	1	86	6
22	Hemmesjö »	1913	8	564	129	3 693	1 177	5 571	—	1	76	2
23	Tegnaby »	1913	6	588	113	2 469	488	3 664	—	1	53	1
24	Värjö »	1913	58	1 142	180	3 479	1 123	5 982	11	6	130	7
25	Nöbböle »	1913	25	1 822	548	6 645	357	9 397	1	21	218	15
26	Östra Torsås »	1913	28	1 754	310	4 962	509	7 563	2	17	199	8
27	Långasjö »	1913	35	1 765	1 082	6 832	3 281	12 995	—	6	305	62
28	Ljuders »	1913	12	1 071	397	7 441	742	9 663	—	3	148	35
29	Älmeboda »	1913	53	2 746	1 552	10 207	687	15 245	3	45	446	90
30	Linneryds »	1913	54	2 739	1 605	10 330	2 875	17 623	1	21	376	133
31	Södra Sandsjö »	1913	31	1 570	598	5 760	3 071	11 030	4	13	230	35
32	Vråsa »	1913	10	893	76	1 344	238	2 561	1	7	99	9
33	Uppvidinge h.d. . . .	—	159	9 950	16 641	92 792	92 402	211 944	—	17	1 509	447
34	Kinnevalds »	—	245	11 638	6 950	16 615	37 941	73 389	—	26	1 673	43
35	Norrvidinge »	—	101	6 043	4 540	17 080	24 690	52 454	—	32	808	73
36	Allbo »	—	311	18 729	15 982	34 235	74 055	143 312	25	308	2 230	769
37	Sunnerbo »	—	460	25 038	29 479	52 969	147 223	255 169	50	57	3 510	649
38	Växjö stad . . . . .	—	22	315	—	340	196	873	—	—	50	—
39	Summa	—	1 691	93 410	83 353	304 221	407 991	890 666	100	606	12 799	2 473
40	därav undersökt . . .	1913	332	18 184	6 969	82 940	20 434	128 859	25	142	2 468	421
41	icke undersökt	—	1 359	75 226	76 384	221 281	387 557	761 807	75	464	10 331	2 052
<b>Kalmar läns norra del.</b>												
42	Norra Tjüsts h.d. . . .	—	240	20 074	2 930	72 955	28 306	124 505	650	68	3 001	—
43	Södra Tjüsts »	—	225	17 578	3 323	75 912	24 278	121 316	470	41	2 904	15
44	Sevede »	1)	211	11 356	5 420	61 386	27 002	105 375	91	166	2 239	30
45	därav <i>Vena s:n</i> . . . .	1913	39	2 899	913	17 400	3 016	24 267	8	115	573	7

1) Delvis undersökt år 1913.

j o r d e n s   a n v ä n d n i n g													
Korn	Havre	Bland-säd.	Ärter	Bönor	Vicker	Pota-tis	Soc-kerbet-tor	Foder-rot-fruk-ter	Foder-växter till hö och frö	Gräs, säd m. m. till bete och grönfoder	Andra växt-slag	Träda och obru-kad jord	Naturlig äng anvärd för slätter
6	223	5	—	—	—	28	—	8	123	—	—	46	347
39	473	18	1	—	6	61	—	33	263	67	—	39	647
6	183	8	—	—	—	20	—	10	111	27	—	24	157
17	369	12	—	—	1	56	—	26	278	48	—	61	348
60	776	62	3	—	18	96	—	47	431	10	1	149	961
99	1 064	36	1	—	2	152	—	94	685	181	—	187	1 217
153	4 201	110	9	—	51	480	—	355	3 809	551	2	1 105	7
254	7 999	32	18	—	80	875	—	637	5 630	964	2	2 116	8
317	8 612	20	1	—	65	1 365	—	580	4 676	505	20	1 586	9
319	7 648	30	8	—	16	718	—	339	4 634	800	23	451	10
201	6 249	—	3	—	37	1 064	—	250	4 695	325	2	24	11
4	609	1	—	—	5	171	—	57	741	63	—	203	12
8	137	17	—	—	2	53	—	13	160	25	—	2	13
1	43	1	2	—	2	19	—	8	61	9	—	8	14
5	25	8	1	—	—	16	—	4	31	3	—	2	15
<b>2 037</b>	<b>51 408</b>	<b>1 177</b>	<b>95</b>	—	<b>508</b>	<b>6 991</b>	—	<b>3 424</b>	<b>38 049</b>	<b>5 110</b>	<b>63</b>	<b>9 378</b>	16
332	5 936	249	11	—	36	705	—	365	3 772	427	3	1 094	6 256
1 705	45 472	928	84	—	472	6 286	—	3 059	34 277	4 683	60	8 284	18
1 074	8 064	64	4	—	60	1 424	4	468	4 697	1 733	6	397	19
46	276	—	—	—	—	48	—	24	227	31	—	5	102
27	293	1	—	—	—	35	—	20	207	19	—	36	124
21	206	—	—	—	—	27	—	16	164	32	—	19	51
19	244	—	—	—	—	27	—	12	132	80	—	19	67
46	363	9	—	—	—	61	—	49	361	79	—	20	86
87	745	—	—	—	—	87	—	49	324	244	—	31	380
66	687	12	1	—	—	81	—	54	450	106	1	70	245
122	598	—	—	—	—	146	—	14	336	157	1	18	773
62	368	1	—	—	1	86	—	11	270	64	—	22	350
176	917	4	1	—	—	173	—	34	533	296	—	28	1 139
186	956	1	—	—	—	170	—	36	464	393	1	21	1 263
61	538	9	—	—	—	97	—	45	341	167	1	29	443
28	313	27	—	—	—	32	—	23	233	65	—	56	37
1 225	3 289	94	2	—	161	661	—	136	1 897	165	10	337	33
1 340	4 120	29	—	8	138	1 172	—	262	1 852	125	15	835	34
369	1 987	43	3	—	3	368	—	111	1 579	112	8	547	35
1 041	6 549	—	26	—	240	1 838	9	478	4 434	66	30	686	36
757	9 188	—	60	1	53	1 963	—	374	6 828	457	50	1 041	37
20	90	—	—	—	10	15	—	10	98	12	—	10	38
<b>5 826</b>	<b>33 287</b>	<b>230</b>	<b>95</b>	<b>9</b>	<b>665</b>	<b>7 441</b>	<b>13</b>	<b>1 839</b>	<b>21 385</b>	<b>2 670</b>	<b>119</b>	<b>3 853</b>	39
947	6 504	64	2	—	1	1 070	—	387	4 042	1 733	4	374	5 010
4 879	26 783	166	93	9	664	6 371	13	1 452	17 343	937	115	3 479	41
472	5 340	95	223	—	112	774	—	222	5 373	320	34	3 390	42
339	4 503	68	178	—	14	729	—	182	4 776	255	26	3 028	43
360	2 709	50	73	—	68	874	—	129	2 207	228	25	2 137	44
49	721	16	—	—	—	179	—	42	607	158	—	424	520

Härad, socknar och städer	Lokal undersökt år	Hela arealen utan vatten							Å k e r -			
		Träd- gård	Åker o. annan odlad jord	Na- turlig äng	Skogs- o. hag- mark	Övrig mark	Summa	Höst- vete	Vår- vete	Höst- råg	Vår- råg	
1 Tunalåns h.d . . .	1)	152	8 585	3 067	53 878	17 895	<b>83 577</b>	119	119	1 507	107	
2 därav Tuna s.n. . .	1913	67	2 954	664	18 303	785	<b>22 773</b>	9	97	414	30	
3 Västerviks stad . . .	—	44	570	11	1 210	639	<b>2 474</b>	9	—	91	—	
4 Vinmerby . . .	—	19	676	102	1 000	507	<b>2 304</b>	11	—	109	—	
5 Summa . . .	—	<b>891</b>	<b>58 839</b>	<b>14 853</b>	<b>266 341</b>	<b>98 027</b>	<b>439 551</b>	<b>1 350</b>	<b>394</b>	<b>9 871</b>	<b>152</b>	
6 därav undersökt . .	1913	106	5 853	1 577	35 703	3 801	<b>47 040</b>	17	212	987	37	
7 icke undersökt . . .	—	785	52 986	13 276	230 638	94 226	<b>392 511</b>	1 333	182	8 884	115	
<b>Kalmar läns södra del.</b>												
8 Aspelands h.d . . .	—	159	9 974	5 188	71 097	6 588	<b>93 006</b>	45	103	1 613	68	
9 Handbörås . . .	—	233	12 076	4 840	93 122	6 276	<b>116 547</b>	85	147	1 856	59	
10 Norra Möre . . .	—	240	15 346	4 450	51 528	4 923	<b>76 487</b>	330	107	2 615	100	
11 Stranda . . .	—	150	9 945	2 625	44 525	6 319	<b>63 564</b>	120	45	1 600	71	
12 Södra Möre . . .	1)	653	34 298	13 919	113 945	9 348	<b>172 163</b>	1 473	120	6 598	471	
13 därav Torsås s.n.	1913	51	3 684	1 002	16 188	1 848	<b>22 773</b>	46	24	974	29	
14 Södevåkra . . .	1913	114	4 652	127	5 514	51	<b>10 458</b>	295	23	793	27	
15 Halltorps . . .	1913	24	1 676	60	2 717	818	<b>5 295</b>	112	16	267	19	
16 Västtorps . . .	1913	19	923	12	409	9	<b>1 372</b>	105	2	121	2	
17 Arby . . .	1913	32	1 803	11	3 120	—	<b>5 055</b>	180	—	241	9	
18 Karlstunda . . .	1913	45	1 450	299	9 842	1 217	<b>17 919</b>	19	3	253	40	
19 Hagby . . .	1913	25	1 624	22	596	137	<b>2 404</b>	128	19	262	11	
20 Mortorps . . .	1913	44	1 737	153	7 981	183	<b>10 098</b>	54	3	266	22	
21 Ljunghy . . .	1913	78	5 151	245	6 495	648	<b>12 617</b>	388	6	617	32	
22 Hossmo . . .	1913	17	1 044	142	361	—	<b>1 564</b>	43	—	146	38	
23 Åkerbo h.d . . .	—	70	8 325	1 670	6 962	13 438	<b>30 465</b>	106	2	2 258	8	
24 Runstens . . .	—	88	7 675	2 004	150	10 159	<b>20 076</b>	278	—	1 865	—	
25 Slättbo . . .	—	75	6 569	967	1 015	8 641	<b>17 267</b>	166	—	1 443	13	
26 Möckleby . . .	—	46	4 572	1 557	196	13 038	<b>19 409</b>	241	—	928	2	
27 Älgutsrums . . .	—	96	6 907	2 402	1 780	12 323	<b>23 508</b>	404	—	1 217	11	
28 Gräsgårds . . .	—	97	6 172	2 186	401	14 289	<b>23 145</b>	395	3	864	3	
29 Kalmar stad . . .	—	50	364	26	58	286	<b>784</b>	30	—	40	—	
30 Oskarshamns . . .	—	—	—	—	—	152	<b>152</b>	—	—	—	—	
31 Borgholms . . .	—	—	—	—	—	73	<b>73</b>	—	—	—	—	
32 Summa . . .	—	<b>1 957</b>	<b>122 223</b>	<b>41 884</b>	<b>384 779</b>	<b>105 853</b>	<b>656 646</b>	<b>3 673</b>	<b>527</b>	<b>22 897</b>	<b>806</b>	
33 därav undersökt . .	1913	449	23 744	2 173	53 223	4 911	<b>84 500</b>	1 370	96	3 940	229	
34 icke undersökt . . .	—	1 508	98 479	39 661	331 556	100 942	<b>572 146</b>	2 303	431	18 957	577	
<b>Gottlands län.</b>												
35 Gottlands norra h.d	—	406	33 457	8 495	92 478	39 569	<b>174 405</b>	1 810	20	4 263	2	
36 Gottlands södra . .	1)	472	36 348	8 189	56 039	33 906	<b>134 954</b>	1 742	2	4 500	3	
37 därav Oja s.n. . .	1913	18	844	286	1 282	1 335	<b>3 765</b>	14	—	157	2	
38 Hamra . . .	1913	6	550	97	482	795	<b>1 930</b>	4	—	130	—	
39 Vamlingbo . . .	1913	7	1 053	137	1 270	2 890	<b>5 357</b>	23	1	213	—	
40 Sundre . . .	1913	3	298	35	261	1 463	<b>2 060</b>	13	—	51	—	
41 Hardhems . . .	1913	27	1 681	140	1 251	455	<b>3 554</b>	162	—	142	—	
42 Näs . . .	1913	11	770	121	2 168	571	<b>3 641</b>	60	—	138	—	
43 Grötlingbo . . .	1913	12	843	388	1 644	558	<b>3 445</b>	28	—	161	—	
44 Rone . . .	1913	16	1 653	425	2 043	370	<b>4 507</b>	83	1	167	—	
45 Eke . . .	1913	11	509	133	1 214	—	<b>1 867</b>	41	—	52	—	

1) Delvis undersökt år 1913.



13	14	15	16	17	18	19	20	21	22	23	24	25	26
j o r d e n s a n v ä n d n i n g													
Korn	Havre	Bland- säd.	Ärtor	Bönor	Vicker	Potatis	Soc- kerbetor	Foder- rot- frukter	Foder- växter till hö och frö	Gräs, säd m. m. till bete och grönfo- der	Andra växt- slag	Träda och obru- kad jord	Naturlig äng an- vänd för slätter
135	2 110	53	42	—	11	521	—	122	1 998	239	18	1 484	.
24	784	33	2	—	—	145	—	56	770	166	7	417	318
—	159	3	2	—	2	25	—	19	160	—	—	100	.
5	207	4	5	—	2	50	—	12	178	—	—	93	.
<b>1 311</b>	<b>15 028</b>	<b>273</b>	<b>523</b>	—	<b>209</b>	<b>2 973</b>	—	<b>686</b>	<b>14 692</b>	<b>1 042</b>	<b>103</b>	<b>10 232</b>	.
73	1 505	49	2	—	—	324	—	98	1 377	324	7	841	888
1 238	13 523	224	521	—	209	2 649	—	588	13 315	718	96	9 391	.
364	3 226	115	23	—	34	331	—	192	2 359	501	16	984	.
491	3 545	166	33	—	61	381	—	412	3 423	503	17	897	.
475	4 170	109	33	1	80	460	101	254	4 184	652	16	1 659	.
409	2 777	10	33	—	31	315	6	199	2 780	347	30	1 172	.
1 458	8 544	1 328	24	3	45	1 613	92	889	7 401	1 740	14	2 485	.
233	932	75	—	—	—	224	2	56	765	48	1	275	731
131	907	103	1	1	2	221	25	146	1 151	487	—	339	64
63	337	91	—	—	1	49	3	50	463	72	—	133	50
47	40	125	—	—	—	30	—	34	288	61	—	68	3
83	165	257	—	—	4	60	2	73	490	91	—	148	77
36	428	59	—	—	—	89	—	22	269	78	—	154	291
44	134	222	—	—	1	70	10	71	438	119	—	95	1
50	414	98	—	—	4	96	1	44	381	86	1	217	87
140	1 202	189	3	—	—	190	30	175	1 379	362	—	438	59
30	242	29	—	—	—	32	19	28	296	51	—	—	6
1 445	587	11	8	—	51	681	1	172	963	478	—	1 554	.
1 548	528	28	20	—	55	317	28	109	870	470	—	1 559	.
1 208	362	94	9	—	29	320	32	306	1 085	540	—	962	.
1 159	360	48	9	—	17	205	36	81	463	246	—	777	.
1 527	587	42	37	—	59	274	329	55	940	468	—	957	.
1 238	599	33	13	—	47	212	380	214	997	421	—	753	.
11	69	5	—	—	2	10	—	10	125	26	—	36	.
—	—	—	—	—	—	—	—	—	—	—	—	—	—
—	—	—	—	—	—	—	—	—	—	—	—	—	—
<b>11 333</b>	<b>25 354</b>	<b>1 989</b>	<b>242</b>	<b>4</b>	<b>511</b>	<b>5 119</b>	<b>1 005</b>	<b>2 893</b>	<b>25 590</b>	<b>6 392</b>	<b>93</b>	<b>13 795</b>	.
857	4 801	1 248	4	1	12	1 061	92	699	5 920	1 455	2	1 957	1 369
10 476	20 553	741	238	3	499	4 058	913	2 194	19 670	4 937	91	11 838	.
6 455	2 143	897	244	—	—	1 556	851	956	7 819	346	4	6 091	.
8 347	2 090	1 686	102	3	1	1 040	1 157	1 061	7 472	447	5	6 690	.
106	56	11	—	—	—	34	44	17	210	8	—	185	107
65	31	9	—	—	—	15	22	11	135	9	—	119	82
184	38	46	—	—	—	26	16	30	256	—	—	220	112
66	11	7	—	—	—	8	5	13	54	7	—	62	22
371	52	56	4	2	—	27	66	65	430	44	—	260	40
169	44	10	3	—	—	14	18	17	132	—	—	165	85
161	9	56	1	—	—	30	31	18	157	5	—	186	328
344	47	18	1	—	—	37	84	42	541	54	—	234	187
89	15	21	2	1	—	11	25	15	119	24	—	94	65

1	2	3	4	5	6	7	8	9	10	11	12
Härad, socknar och städer	Lokal- undersökt år	Hela arealen utan vatten						Åker-			
		Träd- gård	Åker o. annan odlad jord	Na- turlig äng	Skogs- o. hag- mark	Övrig mark	Summa	Höst- vete	Vår- vete	Höst- råg	Vår- råg
1 därav Alva <i>sn.</i>	1913	11	1 043	152	998	134	2 338	83	—	74	1
2 Häblingbo	1913	15	1 209	334	2 516	1 167	5 241	82	—	145	—
3 Visby stad	—	30	860	28	700	817	2 435	30	—	102	—
4 Summa	—	908	70 665	16 712	149 217	74 292	311 794	3 582	22	8 865	5
5 därav undersökt	1913	137	10 453	2 248	15 129	9 738	37 705	593	2	1 430	3
6 icke undersökt	—	771	60 212	14 464	134 088	64 554	274 089	2 989	20	7 435	2
<b>Blekinge län.</b>											
7 Östra h.d.	1)	214	13 792	4 137	31 178	12 752	62 073	487	9	2 870	338
8 därav Kristianopels <i>sn.</i>	1913	27	2 409	582	5 175	846	9 039	23	2	568	63
9 Torhamns	1913	28	1 437	507	3 338	805	6 115	1	—	375	64
10 Sturkö	1913	8	461	66	1 024	308	1 867	—	—	123	4
11 Tjurkö	1913	1	112	26	344	116	599	—	—	29	6
12 Ramdala	1913	40	2 617	492	4 340	627	8 116	165	3	486	47
13 Jämjö	1913	26	1 865	341	5 511	929	8 672	49	1	407	58
14 Medelstads h.d.	—	239	21 577	3 894	51 779	18 850	96 339	700	53	4 909	415
15 Bräkne	—	109	12 110	2 222	24 676	25 408	64 525	600	10	2 210	121
16 Listers	—	122	16 383	4 308	19 661	23 605	64 079	300	23	3 332	354
17 Karlskrona stad	—	8	84	14	392	446	944	11	—	3	—
18 Ronneby	—	1	68	5	90	85	249	20	—	—	—
19 Karlshamns	—	1	50	—	300	218	569	9	—	—	—
20 Sölvesborgs	—	2	289	30	454	18	793	—	—	68	—
21 Summa	—	696	64 358	14 610	128 530	81 382	289 571	2 127	95	13 392	1 228
22 därav undersökt	1913	130	8 901	2 014	19 732	3 631	31 408	238	6	1 988	237
23 icke undersökt	—	566	55 452	12 596	108 798	77 751	255 163	1 889	89	11 404	991
<b>Kristianstads län.</b>											
24 Norra Åsbo h.d.	—	446	26 609	10 018	48 845	14 289	100 207	700	60	3 685	179
25 Södra Åsbo	—	315	20 325	650	2 814	1 827	25 931	2 200	14	1 351	6
26 Bjäre	—	249	20 015	371	5 125	2 224	27 984	850	29	2 407	7
27 Västra Göinge	—	460	32 059	9 175	65 596	33 360	140 650	350	35	4 533	539
28 Villands	—	561	35 310	2 164	25 802	6 265	68 102	650	2	6 502	155
29 Östra Göinge	—	368	23 162	7 415	69 858	5 371	106 174	500	61	3 011	453
30 Gärd	—	342	30 941	6 238	21 455	4 978	63 954	550	17	6 754	215
31 Albo	1913	116	12 494	1 671	11 465	4 559	30 305	128	1	1 670	43
32 därav Rarlunda <i>sn.</i>	1913	8	1 271	49	1 471	864	3 663	5	—	222	2
33 Brösarps	1913	13	1 561	336	2 076	418	4 404	3	—	243	20
34 Södra Mellby	1913	33	1 399	136	1 124	269	2 961	5	—	183	1
35 Vitaby	1913	16	1 489	120	817	599	3 041	13	—	207	2
36 Andrarums	1913	14	1 570	399	1 765	1 126	4 874	13	—	202	6
37 Eljaröds	1913	4	813	131	615	869	2 432	1	—	106	2
38 St Olofs	1913	13	1 456	207	1 774	213	3 663	7	—	175	2
39 Fågelfohta	1913	6	1 963	149	1 143	—	3 261	61	1	215	—
40 Körums	1913	9	972	144	680	201	2 006	20	—	126	8
41 Ingelstads h.d.	—	567	36 550	955	2 401	3 126	43 599	2 160	—	3 107	—
42 Järrestads	1913	99	11 380	300	2 199	1 144	15 122	911	2	846	8
43 därav Simris <i>sn.</i>	1913	9	916	15	133	105	1 178	98	—	54	1
44 Östra Nöbbelövs	1913	8	1 049	33	93	151	1 334	96	—	71	—
45 Gladsar	1913	17	1 446	17	763	180	2 423	82	1	153	5
46 Östra Tommarps	1913	23	1 994	60	59	375	2 511	177	—	129	—

1) Delvis undersökt år 1913.

13	14	15	16	17	18	19	20	21	22	23	24	25	26	
j o r d e n s a n v ä n d n i n g														
Korn	Havre	Bland-säd	Ärter	Bönor	Vicker	Pota-tis	Soc-kerbet-tor	Foder-rot-frukter	Foder-växter till hö och frö	Gräs, säd m. m. till bete och grönfoder	Andra växtslag	Träda och obrukad jord	Naturlig äng använd för slåtter	
257	49	18	1	—	—	13	56	36	263	20	—	172	24	1
312	62	22	1	—	—	20	26	44	255	29	—	211	136	2
232	56	27	10	—	—	55	—	56	127	15	—	150	.	3
<b>15 034</b>	<b>4 289</b>	<b>2 610</b>	<b>356</b>	<b>3</b>	<b>1</b>	<b>2 651</b>	<b>2 008</b>	<b>2 073</b>	<b>15 418</b>	<b>808</b>	<b>9</b>	<b>12 931</b>	.	4
2 124	414	274	13	3	1	235	393	308	2 552	200	—	1 908	1 188	5
12 910	3 875	2 336	343	—	—	2 416	1 615	1 765	12 866	603	9	11 023	.	6
165	2 696	164	3	—	11	2 431	184	410	2 730	838	2	454	.	7
35	488	10	—	—	—	353	—	73	464	239	1	90	360	8
25	237	2	—	—	—	370	—	22	163	52	—	126	184	9
12	85	—	1	—	—	140	—	4	77	4	—	11	46	10
1	12	—	—	—	—	40	—	1	22	—	—	—	14	11
30	487	61	—	—	7	450	103	71	466	122	1	118	336	12
26	349	12	—	—	—	370	47	49	286	153	—	63	234	13
507	4 955	215	11	—	44	2 208	67	851	5 122	945	18	557	.	14
238	2 827	646	7	—	15	1 589	245	550	2 202	666	12	172	.	15
254	2 632	1 301	57	—	65	3 460	126	456	3 123	506	7	327	.	16
—	15	—	—	—	—	13	—	—	40	2	—	—	.	17
3	16	—	—	—	—	4	—	3	15	7	—	—	.	18
—	3	5	—	—	—	2	—	5	25	1	—	—	.	19
—	82	—	—	—	15	76	2	—	40	—	—	6	.	20
<b>1 167</b>	<b>13 236</b>	<b>2 331</b>	<b>78</b>	—	<b>150</b>	<b>9 783</b>	<b>624</b>	<b>2 275</b>	<b>13 297</b>	<b>2 965</b>	<b>39</b>	<b>1 516</b>	.	21
129	1 658	85	1	—	7	1 723	150	220	1 478	570	2	409	1 174	22
1 038	11 628	2 246	77	—	143	8 060	474	2 055	11 819	2 395	37	1 107	.	23
472	6 498	1 553	291	—	170	2 202	282	1 664	4 625	2 516	50	1 662	.	24
948	2 964	2 031	51	14	58	576	921	1 130	3 523	2 558	—	1 980	.	25
819	2 706	2 673	120	16	34	640	211	1 447	3 633	2 354	15	2 054	.	26
387	8 617	2 070	241	1	390	3 886	164	1 809	4 623	2 689	76	1 689	.	27
531	3 111	3 485	93	2	178	5 139	219	1 275	4 282	6 161	455	1 070	.	28
329	5 628	1 717	32	2	112	2 253	298	1 571	3 966	1 827	31	1 371	.	29
724	2 613	2 718	63	—	463	5 824	323	1 183	4 164	3 887	112	1 331	.	30
283	1 889	1 380	6	—	1	1 117	40	558	2 221	2 225	—	923	858	31
16	109	99	1	—	1	129	3	53	137	119	—	375	39	32
2	241	145	—	—	—	168	1	53	230	347	—	108	164	33
49	181	205	—	—	—	128	17	91	257	233	—	49	88	34
69	224	128	—	—	—	140	13	75	300	286	—	32	50	35
25	322	136	2	—	—	141	—	67	286	269	—	101	265	36
8	177	85	—	—	—	62	—	35	140	154	—	43	86	37
12	231	181	1	—	—	170	2	61	301	293	—	20	115	38
76	322	252	—	—	—	76	—	85	377	339	—	159	29	39
26	82	149	2	—	—	103	4	38	193	185	—	36	22	40
3 187	4 115	3 903	178	17	169	2 506	1 428	2 258	6 581	3 633	107	3 196	.	41
883	1 499	1 337	27	—	10	689	468	620	2 127	1 361	—	592	91	42
84	112	113	5	—	3	28	37	55	174	117	—	35	3	43
131	131	117	5	—	2	39	35	56	181	120	—	65	2	44
95	188	185	2	—	1	123	39	73	237	176	—	36	11	45
190	225	227	1	—	—	90	117	124	389	258	—	67	11	46

		1	2	3	4	5	6	7	8	9	10	11	12	
		Hela arealen utan vatten										Å k e r -		
Härad, socknar och städer		Lokalundersökt år	Trädgård	Åker o. annan odlad jord	Naturlig äng	Skogs- o. hagmark	Övrig mark	Summa	Höstvete	Vårvete	Höstråg	Vår- råg		
1	däruv Järrestads s:n	1913	6	643	29	24	—	702	60	—	43	—		
2	Stiby »	1913	9	1 118	27	157	55	1 366	117	1	59	—		
3	Vallby »	1913	9	1 794	46	20	—	1 869	172	—	100	1		
4	Bolshögs »	1913	4	696	21	86	68	875	63	—	56	—		
5	Östra Vemmelövs »	1913	14	1 724	52	864	210	2 864	46	—	181	1		
6	Kristianstads stad	—	12	622	46	25	70	775	6	—	41	—		
7	Simrishamns »	1913	12	168	3	41	206	430	24	—	11	—		
8	Ängelholms »	—	8	215	9	733	84	1 047	4	—	19	—		
9	Summa	—	3 555	247 848	39 015	256 359	77 503	624 280	9 063	221	33 946	1 605		
10	däruv undersökt	1913	227	24 042	1 974	13 705	5 909	45 857	1 063	3	2 536	51		
11	icke undersökt	—	3 328	223 806	37 041	242 654	71 594	578 423	7 970	218	31 410	1 554		
<b>Malmöhus län.</b>														
12	Oxie hd . . . . .	—	632	22 001	715	383	1 119	24 850	2 500	8	1 000	1		
13	Skytts . . . . .	—	469	20 741	539	238	1 890	23 877	2 800	1	803	—		
14	Luggude . . . . .	1913	833	51 508	795	9 987	4 382	67 505	7 369	231	3 065	4		
15	däruv Vällus s:n	1913	22	1 131	2	42	54	1 251	197	—	37	—		
16	Raus »	1913	43	1 334	11	265	285	1 938	156	1	97	1		
17	Hålsingborgs »	1913	53	1 674	13	164	166	2 070	247	2	92	—		
18	Bärslövs »	1913	13	1 238	—	29	52	1 332	209	1	59	—		
19	Fjärestads »	1913	11	1 285	12	41	50	1 399	207	—	68	1		
20	Frillestads »	1913	15	979	2	38	52	1 086	163	3	41	—		
21	Ekeby »	1913	56	2 633	31	450	124	3 294	297	2	191	—		
22	Hesslunda »	1913	8	1 386	—	13	30	1 437	234	—	61	—		
23	Risekatslösa »	1913	11	943	5	460	70	1 489	124	8	51	—		
24	Kroppas »	1913	37	2 946	8	367	126	3 484	392	22	175	1		
25	Mörarps »	1913	29	1 463	11	92	35	1 630	200	3	78	—		
26	Allerums »	1913	63	4 402	8	801	160	5 434	639	3	315	—		
27	Flenninge »	1913	37	2 042	11	36	63	2 189	421	4	39	—		
28	Högnäs »	1913	5	170	—	1	65	241	29	—	4	—		
29	Väsby »	1913	51	3 679	93	70	443	4 336	654	1	126	—		
30	Vikens »	1913	14	274	2	59	52	401	35	—	22	—		
31	Brannby »	1913	59	2 727	13	921	450	4 170	228	—	277	—		
32	Furhults »	1913	21	1 905	2	136	168	2 232	241	3	171	—		
33	Jonstorps »	1913	33	2 414	52	162	169	2 830	305	—	235	—		
34	Välinge »	1913	29	2 666	39	155	201	3 090	485	109	143	—		
35	Kattarps »	1913	30	1 954	17	100	171	2 272	388	31	51	—		
36	Sölva Vrams »	1913	41	903	35	302	98	1 379	93	1	61	—		
37	Norra Vrams »	1913	20	1 739	78	1 635	160	3 632	297	—	68	—		
38	Bjurs »	1913	46	1 384	57	17	191	1 695	287	11	34	—		
39	Kägeröds »	1913	30	2 632	189	3 084	592	6 527	134	6	237	1		
40	Halmstads »	1913	16	2 112	13	408	186	2 735	174	—	175	—		
41	Ottarps »	1913	26	2 539	80	125	138	2 908	372	5	136	—		
42	Kvistsfu(d)el »	1913	14	954	11	14	31	1 024	161	15	21	—		
43	Rönnebergs hd . . . . .	—	335	17 169	300	210	901	18 915	2 750	51	600	—		
44	Onsjö . . . . .	—	408	24 505	817	5 846	6 694	38 270	1 900	9	1 857	8		
45	Harjagers . . . . .	—	343	17 990	692	753	1 752	21 530	2 000	—	1 350	5		
46	Torna . . . . .	—	634	33 583	1 740	2 914	6 892	45 763	3 050	6	2 953	68		
47	Bara . . . . .	—	571	22 538	1 540	3 663	2 347	30 659	2 500	42	1 506	15		
48	Frosta . . . . .	—	727	37 926	3 081	11 578	17 051	70 363	1 000	7	4 455	83		
49	Färs . . . . .	—	611	39 190	3 010	8 963	6 655	58 429	800	5	4 609	102		
50	Vemmenhögs . . . . .	—	619	28 570	1 210	1 826	2 187	34 412	3 000	46	1 600	58		
51	Ljunits . . . . .	—	193	9 081	263	773	489	10 799	1 250	—	390	—		
52	Herrestads . . . . .	—	265	13 261	525	525	2 793	17 369	1 000	10	1 110	—		

13	14	15	16	17	18	19	20	21	22	23	24	25	26		
j o r d e n s a n v ä n d n i n g															
Korn	Havre	Bland-säd	Ärter	Bönor	Vicker	Potatis	Soc-kerbetor	Foder-rot-frukter	Foder-växter till hö och frö	Gräs, säd m. m. till bete och grönfoder	Andra växtslag	Träda och obrud jord	Naturlig äng använd för slätter		
63	91	53	1	—	2	26	34	43	109	97	—	21	14	1	
53	127	160	1	—	—	56	63	65	252	123	—	41	10	2	
151	211	185	5	—	1	62	118	99	346	225	—	118	16	3	
59	84	76	7	—	—	29	16	55	123	94	—	34	8	4	
57	330	221	—	—	1	236	9	50	316	151	—	125	16	5	
5	163	18	—	—	—	47	12	3	285	24	—	18	6		
16	9	28	1	—	—	13	5	7	23	14	—	17	2	7	
—	11	46	—	—	—	8	6	10	42	33	—	34	8		
<b>8 584</b>	<b>39 823</b>	<b>22 959</b>	<b>1 103</b>	<b>52</b>	<b>1 585</b>	<b>24 090</b>	<b>4 377</b>	<b>13 535</b>	<b>40 095</b>	<b>29 267</b>	<b>846</b>	<b>15 917</b>		<b>9</b>	
1 182	3 337	2 745	34	—	11	1 819	513	1 185	4 371	3 600	—	1 532		951	10
7 402	36 426	20 214	1 069	52	1 574	23 081	3 864	12 350	35 724	25 667	846	14 385			11
4 152	2 111	1 667	76	—	67	631	2 037	1 014	3 083	2 076	69	1 509		12	
4 267	1 927	1 433	101	—	138	425	2 099	941	2 770	1 813	8	1 195		13	
1 731	6 996	5 945	492	16	42	1 056	2 204	2 696	10 290	6 469	39	2 863		237	14
37	94	143	6	—	1	29	93	69	255	127	1	42		15	
56	114	195	13	—	2	57	74	71	273	181	—	43		16	
52	123	240	17	—	1	35	116	91	441	162	27	28		17	
31	144	146	8	—	3	20	41	78	256	171	—	71		18	
55	54	208	3	2	1	24	42	82	281	184	—	73		2	19
24	157	124	3	—	1	15	19	56	188	108	—	77		20	
112	441	257	5	—	—	75	48	158	528	352	1	166		1	21
101	247	106	5	—	2	15	25	69	245	167	—	109		2	22
13	161	112	—	—	—	16	23	46	209	92	—	88		2	23
68	417	390	19	—	2	75	76	142	613	345	5	204		—	24
46	238	162	14	—	1	31	51	66	277	169	2	125		6	25
58	677	527	56	—	6	113	75	219	844	619	—	251		—	26
14	238	229	34	6	1	27	120	107	419	277	—	106		—	27
9	26	20	1	—	—	2	9	6	25	23	—	16		—	28
116	516	424	94	1	5	72	173	171	630	509	—	187		37	29
1	33	44	1	—	—	5	1	17	60	35	—	20		—	30
42	613	181	27	—	1	80	57	137	557	349	—	178		1	31
68	204	253	43	—	—	34	90	108	344	227	—	119		—	32
52	281	360	37	—	2	49	49	145	454	333	—	112		29	33
199	116	178	1	—	5	29	444	111	501	284	—	61		2	34
89	119	234	30	—	4	27	229	98	353	235	—	66		3	35
34	191	75	2	—	—	24	4	48	220	76	1	73		13	36
2	317	166	21	5	—	26	46	80	363	226	—	122		18	37
40	149	197	32	1	—	13	85	66	265	149	1	54		6	38
82	702	198	3	1	2	63	—	152	574	298	—	179		93	39
68	335	270	1	—	—	41	15	110	477	278	—	168		—	40
174	204	399	11	—	—	44	121	151	494	332	1	95		24	41
88	85	107	5	—	2	15	78	42	144	161	—	30		—	42
2 558	1 314	1 350	77	—	84	217	1 519	1 121	2 962	1 754	86	726		43	
2 704	3 027	3 098	62	3	93	558	805	1 499	4 800	2 240	29	1 813		44	
1 913	1 490	1 989	57	1	29	754	1 346	1 141	2 946	1 856	37	1 076		45	
2 589	3 407	4 264	108	1	67	1 388	1 595	1 642	6 136	3 422	34	2 853		46	
2 084	2 403	2 583	111	2	107	698	1 495	1 388	4 295	1 706	23	1 580		47	
1 973	5 585	5 109	77	—	167	2 032	550	2 361	7 991	3 916	29	2 591		48	
1 725	5 162	6 025	110	—	289	2 854	264	1 982	8 854	2 884	46	3 479		49	
4 199	2 752	3 058	121	5	160	843	2 149	1 691	4 859	2 452	31	1 546		50	
1 221	804	810	94	—	68	214	627	626	1 449	1 000	12	516		51	
1 527	1 338	1 459	82	—	93	755	604	570	2 385	1 195	8	1 125		52	

1	2	3	Hela arealen utan vatten					Åker-			
			4	5	6	7	8	9	10	11	12
Härads- socknar och städer	Lokal- undersökt år	Träd- gård	Åker o. annan odlad jord	Na- turlig äng	Skogs- o. hag- mark	Övrig mark	Summa	Höst- vete	Vår- vete	Höst- råg	Vår- råg
1 Malmö stad . . . . .	—	196	1 700	162	—	716	2 774	200	—	52	16
2 Lunds » . . . . .	—	55	754	5	—	331	1 145	119	—	12	2
3 Landskrona » . . . . .	—	12	544	—	19	506	1 081	90	—	10	—
4 Hälsingborgs » . . . . .	1913	9	288	1	15	549	862	20	1	35	3
5 Ystads » . . . . .	—	48	174	3	428	390	1 043	13	—	10	—
6 Trälleborgs » . . . . .	—	13	651	21	—	186	871	73	1	18	—
7 Eslövs » . . . . .	—	33	334	55	8	24	454	23	—	24	—
8 Skanör med Falster- bo stad . . . . .	—	61	272	186	85	1 045	1 649	—	—	44	—
9 Summa	—	7 067	342 780	15 660	48 214	58 899	472 620	32 457	418	25 503	365
10 därav undersökt . . . . .	1913	842	51 796	796	10 002	4 931	68 367	7 389	232	3 100	7
11 icke undersökt	—	6 225	290 984	14 864	38 212	53 968	404 253	25 068	186	22 403	358
<b>Hallands län.</b>											
12 Höks h:d . . . . .	—	258	26 095	6 781	15 428	44 103	92 665	270	96	3 564	7
13 Halmstads » <sup>1)</sup> . . . . .	—	223	16 666	1 380	11 127	13 681	43 077	850	167	1 889	11
14 Tönnersjö » <sup>2)</sup> . . . . .	—	199	14 290	7 237	20 002	39 561	81 289	250	65	1 956	31
15 Årstads » . . . . .	1913	154	14 599	1 732	28 761	8 745	53 991	560	401	1 658	36
16 därav Slöinge s:n	1913	20	1 331	5	571	23	1 950	62	113	88	2
17 Efra » . . . . .	1913	18	2 170	4	1 132	776	4 100	156	112	241	—
18 Skrea » . . . . .	1913	18	2 315	32	712	383	3 480	57	28	423	8
19 Årstads » . . . . .	1913	25	2 635	5	1 141	—	3 806	123	87	226	2
20 Aside » . . . . .	1913	15	1 394	145	4 365	893	6 812	10	24	189	8
21 Abilds » . . . . .	1913	10	922	108	3 884	1 580	6 504	42	20	65	6
22 Vessige » . . . . .	1913	11	2 067	311	3 055	228	5 672	73	7	211	5
23 Askome » . . . . .	1913	9	651	20	2 124	243	3 047	37	5	68	—
24 Drängsereds » . . . . .	1913	18	687	686	6 689	2 894	10 974	—	4	92	3
25 Krogsreds » . . . . .	1913	10	427	416	5 088	1 725	7 666	—	1	55	2
26 Faurås h:d . . . . .	—	321	20 125	5 575	11 633	33 820	71 494	340	197	2 725	86
27 Himle » . . . . .	—	168	17 398	903	4 325	17 908	40 702	300	260	2 312	100
28 Viske » . . . . .	—	103	7 819	132	2 016	11 887	21 957	250	177	901	45
29 Fjäre » . . . . .	—	234	17 947	2 431	6 287	40 776	67 675	550	244	2 128	95
30 Halmstads stad . . . . .	—	12	1 046	11	282	140	1 491	9	—	134	—
31 Laholms » . . . . .	—	15	900	18	5	48	986	6	—	126	—
32 Falkenbergs » . . . . .	—	12	360	28	9	278	687	4	—	57	—
33 Varbergs » . . . . .	—	12	714	30	24	188	968	13	—	89	—
34 Kungäbacka » . . . . .	—	6	70	11	40	25	152	4	—	6	—
35 Summa	—	1 717	188 029	26 269	99 959	211 160	477 134	3 406	1 607	17 545	411
36 därav undersökt . . . . .	1913	154	14 599	1 732	28 761	8 745	53 991	560	401	1 658	36
37 icke undersökt	—	1 563	123 430	24 537	71 198	202 415	423 143	2 846	1 206	15 887	375
<b>Göteborgs o. Bohus län.</b>											
38 Askims h:d . . . . .	—	57	4 380	361	2 551	11 760	19 109	10	18	420	3
39 Västra Hisings » . . . . .	—	79	5 248	211	2 009	9 345	16 892	16	48	310	6
40 Östra Hisings » . . . . .	—	7	808	2	87	844	1 748	14	6	40	—
41 Sävedals » . . . . .	—	73	2 860	480	10 736	11 253	25 402	10	4	161	5
42 Inlands Södre » . . . . .	—	47	5 916	1 302	3 862	14 007	25 184	150	3	482	5
43 Inlands Nordre » . . . . .	1913	122	7 092	1 226	14 580	10 954	33 974	197	53	604	17
44 därav Solberga s:n	1913	12	1 645	270	1 793	2 327	6 047	70	—	123	1
45 Hälta » . . . . .	1913	7	742	97	824	1 258	2 928	25	2	54	1
46 Jörlanda » . . . . .	1913	5	1 068	92	2 794	1 528	5 487	32	3	89	1
47 Spekeröds » . . . . .	1913	16	808	222	2 251	2 287	5 584	20	6	64	4

<sup>1)</sup> Jfr. anm. 2 här nedan. — <sup>2)</sup> Häri ingå även de delar av Eslövs och Torups socknar, som tillhöra

13	14	15	16	17	18	19	20	21	22	23	24	25	26	
j o r d e n s   a n v ä n d n i n g														
Korn	Havre	Bland-säd	Ärter	Bönor	Vicker	Potatis	Soc-kerbetor	Foder-rot-frukter	Foder-växter till hö och frö	Gräs, säd m. m. till bete och grönfoder	Andra växt-slag	Träda och obrukad jord	Naturlig äng använd för slåtter	
217	153	146	—	—	2	219	130	86	193	109	156	21	—	1
97	49	103	—	—	1	8	—	143	164	44	1	9	—	2
66	52	41	2	—	2	10	51	64	80	34	38	4	—	3
—	46	24	—	—	—	36	17	15	73	6	8	4	—	4
13	24	18	1	—	—	9	29	8	34	9	6	—	—	5
148	41	49	—	—	7	20	110	19	83	57	—	25	—	6
55	41	48	—	—	—	23	—	26	66	28	—	—	—	7
15	31	37	1	—	1	25	—	4	111	1	—	2	—	8
<b>33 254</b>	<b>83 753</b>	<b>39 276</b>	<b>1 574</b>	<b>28</b>	<b>1 417</b>	<b>12 775</b>	<b>17 631</b>	<b>19 037</b>	<b>63 624</b>	<b>33 071</b>	<b>600</b>	<b>22 937</b>	—	9
1 731	7 042	5 969	492	16	42	1 092	2 221	2 711	10 363	6 475	47	2 867	237	10
31 523	31 711	33 307	1 032	12	1 375	11 633	15 410	16 326	53 261	26 596	613	20 070	—	11
320	7 261	1 222	2	—	—	1 012	408	1 389	6 015	3 086	14	1 429	—	12
119	4 627	495	7	3	44	386	381	419	4 323	1 659	2	1 284	—	13
145	3 966	565	12	2	13	619	140	639	3 580	1 578	7	722	—	14
175	4 175	192	11	10	13	441	45	501	3 997	1 531	—	853	1 170	15
14	397	25	1	—	—	25	9	36	410	120	—	29	—	16
23	509	64	4	—	—	73	18	78	553	206	—	133	—	17
5	499	66	—	—	3	109	9	87	596	284	—	141	—	18
69	766	8	—	10	5	56	7	107	600	365	—	204	—	19
10	420	9	—	—	1	31	—	39	430	118	—	105	—	20
46	252	7	5	—	—	19	—	32	246	76	—	106	—	21
4	605	7	1	—	1	43	—	70	666	269	—	105	—	22
—	185	—	—	—	3	13	2	31	190	92	—	25	—	23
1	333	6	—	—	—	44	—	12	191	1	—	—	—	24
3	209	—	—	—	—	28	—	9	115	—	—	5	—	25
213	5 578	933	28	—	23	590	20	893	5 337	2 340	11	811	—	26
195	4 327	1 079	12	—	22	514	—	991	4 591	1 940	7	748	—	27
68	1 697	402	23	48	29	271	—	379	2 095	1 047	13	374	—	28
199	4 365	989	46	135	55	719	12	376	4 869	1 700	30	935	—	29
49	314	20	—	—	4	90	6	16	180	150	—	74	—	30
8	278	14	—	—	2	38	—	20	180	140	—	88	—	31
—	90	—	—	—	—	40	—	—	65	85	—	19	—	32
—	220	20	1	3	6	35	—	15	150	140	—	22	—	33
—	23	2	1	3	6	6	—	—	15	10	—	—	—	34
<b>1 491</b>	<b>36 921</b>	<b>5 933</b>	<b>143</b>	<b>204</b>	<b>211</b>	<b>4 761</b>	<b>1 012</b>	<b>6 138</b>	<b>35 397</b>	<b>15 406</b>	<b>84</b>	<b>7 359</b>	—	35
175	4 175	192	11	10	13	441	45	501	3 997	1 531	—	853	1 170	36
1 316	32 746	5 741	132	194	198	4 320	967	5 637	31 400	13 875	84	6 506	—	37
29	1 701	10	3	2	7	257	—	63	1 306	196	—	355	—	38
208	1 914	—	20	203	24	484	—	72	1 375	319	—	249	—	39
7	273	15	1	12	2	55	—	49	255	29	—	50	—	40
4	1 050	15	11	1	10	147	—	63	690	437	—	252	—	41
615	1 625	123	5	550	21	275	—	30	1 142	432	—	458	—	42
359	1 691	539	11	344	38	517	—	71	1 867	168	1	615	—	43
173	218	177	1	182	5	138	—	10	354	28	—	165	—	44
63	137	72	—	67	6	74	—	7	143	24	1	66	—	45
49	200	105	—	41	15	59	—	11	329	6	—	128	—	46
30	255	73	1	33	2	52	—	8	185	21	—	54	—	47

Halmstads härad.

1	2	Hela arealen utan vatten						A k e r -				
		Lokal-undersökt år	Trädgård	Åker o. annan odlad jord	Naturlig äng	Skogs- o. hagmark	Övrig mark	Summa	Höst-vete	Vår-vete	Höst-råg	Vår-råg
1	dävar Ucklums s:n	1913	19	905	233	3 453	1 787	6 397	10	15	96	3
2	Odsmåls »	1913	35	1 098	148	2 238	908	4 427	23	23	101	6
3	Norums »	1913	28	826	164	1 227	859	3 104	17	4	77	1
4	Inlands Fräkne hd	1913	45	4 809	244	13 073	3 364	21 535	113	49	396	49
5	dävar Förshälla s:n	1913	24	2 665	126	7 117	1 680	11 610	66	22	256	31
6	Resteröds »	1913	5	521	12	1 130	77	1 745	11	6	29	3
7	Ljungs »	1913	10	882	74	2 547	568	4 081	23	7	60	5
8	Grinneröds »	1913	6	743	32	2 279	1 039	4 099	13	14	51	10
9	Inlands Torpe hd	1913	37	3 749	426	10 698	3 674	18 584	95	9	213	18
10	dävar Hjärtums s:n	1913	12	2 364	285	6 623	2 621	11 905	60	8	139	14
11	Västerlanda »	1913	25	1 385	141	4 075	1 053	6 679	35	1	74	4
12	Orusts Östra hd	—	28	4 592	212	4 678	8 636	18 146	20	15	403	10
13	Orusts Västra »	—	21	3 827	643	2 809	14 184	21 484	50	2	402	4
14	Tjörns »	—	25	3 144	198	1 278	11 301	15 946	100	1	151	4
15	Lane »	—	63	9 426	1 038	12 009	16 893	39 429	80	50	862	39
16	Tunge »	—	42	6 897	734	4 150	14 624	26 447	60	—	630	2
17	Stängenas »	—	50	4 193	612	2 170	10 629	17 654	100	1	420	2
18	Sörbygdens »	—	24	5 439	911	5 261	15 675	27 310	20	6	450	—
19	Sotenäs »	—	33	3 079	310	1 609	10 599	15 630	40	12	271	1
20	Vette »	—	27	7 906	520	15 561	21 386	45 400	20	59	600	1
21	Kville »	—	23	5 523	455	2 660	12 030	20 691	200	45	364	—
22	Tanums »	—	29	6 461	630	8 665	19 132	34 917	40	33	580	—
23	Bullarens »	—	34	3 689	757	12 763	17 120	34 363	10	1	403	11
24	Göteborgs stad	—	101	922	50	428	3 720	5 221	12	9	87	6
25	Kungälv »	—	7	152	44	211	156	570	1	1	14	—
26	Marstrand »	—	4	32	37	3	657	733	—	—	2	—
27	Lyskils »	—	2	—	—	—	153	155	—	—	—	—
28	Uddevalle »	—	11	556	15	283	1 806	2 671	16	—	35	—
29	Strömstads »	—	12	56	14	5	327	414	1	—	2	—
30	Summa	—	1 003	100 756	11 432	132 139	244 229	489 559	1 375	425	8 302	183
31	dävar undersökt	1913	204	15 650	1 896	38 351	17 992	74 093	405	111	1 213	84
32	icke undersökt	—	799	85 106	9 536	93 788	226 237	415 466	970	314	7 089	99
<b>Älvsborgs läns södra del.</b>												
33	Marks hd	1)	206	20 123	4 813	88 950	15 591	129 633	200	367	1 978	140
34	dävar Torestorps s:n	1913	5	757	159	3 802	611	5 334	—	14	56	5
35	Orabäcks »	1913	7	652	564	6 315	1 009	8 547	—	3	32	21
36	Älekulla »	1913	4	277	359	3 479	497	4 616	—	3	16	8
37	Kungsåters »	1913	9	637	15	2 151	198	3 010	9	10	86	3
38	Gunnarsjö »	1913	3	281	74	2 977	764	4 099	—	4	31	9
39	Grinnareds »	1913	8	563	10	1 958	401	2 940	4	13	78	—
40	Karl Gustafs »	1913	7	479	104	3 388	1 322	5 300	3	18	75	9
41	Istorps »	1913	13	1 563	138	2 612	18	4 344	60	20	140	—
42	Oznevalla »	1913	19	1 139	49	2 220	478	3 905	13	25	121	1
43	Horreds »	1913	16	997	211	2 428	539	4 191	20	10	101	1
44	Surteby »	1913	13	785	50	1 778	561	3 187	10	16	61	1
45	Kattunga »	1913	8	412	9	1 010	200	1 639	5	8	48	—
46	Fotskäls »	1913	11	1 090	193	2 914	—	4 208	30	21	81	—
47	Tostareds »	1913	6	320	40	1 403	71	1 840	1	4	40	—
48	Vedens hd	—	38	4 591	2 427	28 418	5 326	40 800	—	50	508	44
49	Bollebygd »	—	21	2 842	1 320	25 626	4 523	34 332	—	35	372	37
50	Gäsende »	—	71	10 741	4 157	21 256	18 859	55 044	—	23	714	248
51	Ås »	—	43	8 405	3 320	27 965	5 046	44 779	—	14	340	269

1) Delvis undersökt år 1913.



j o r d e n s a n v ä n d n i n g															
13	14	15	16	17	18	19	20	21	22	23	24	25	26		
Korn	Havre	Bland-säd	Ärter	Bönor	Vicker	Pota-tis	Soc-kerbetor	Foder-rot-frukter	Foder-växter till hö och frö	Gräs, säd m. m. till bete och grönslag	Andra växt-slag	Träda och obru-kad jord	Naturlig äng anvärd för slätter		
2	311	34	1	1	—	53	—	8	286	19	—	66	146	1	
22	326	18	7	6	6	77	—	14	338	41	—	90	51	2	
29	244	60	1	14	4	64	—	13	232	29	—	46	118	3	
9	1 350	67	8	8	12	196	—	97	1 672	377	—	406	110	4	
6	782	46	7	5	12	114	—	62	888	131	—	235	64	5	
—	141	10	—	3	—	17	—	11	195	48	—	47	7	6	
1	235	6	—	—	—	34	—	20	329	94	—	68	28	7	
2	192	5	1	—	—	31	—	4	260	104	—	56	11	8	
1	1 085	50	7	4	6	141	6	54	1 375	394	—	291	138	9	
1	694	7	4	1	2	102	—	24	802	324	—	182	95	10	
—	391	43	3	3	4	39	6	30	573	70	—	109	43	11	
223	1 747	13	20	110	28	208	—	12	1 168	201	—	414	—	12	
424	1 106	91	17	194	17	189	—	33	780	235	—	283	—	13	
611	849	18	3	400	28	319	—	28	448	31	—	153	—	14	
107	3 115	14	8	24	20	241	—	127	2 328	1 412	—	999	—	15	
12	2 323	46	3	—	5	126	—	32	2 105	807	—	746	—	16	
51	1 602	10	12	11	39	111	—	65	993	259	—	517	—	17	
—	1 440	1	1	—	5	70	—	26	1 058	1 873	—	489	—	18	
22	1 055	28	4	6	2	101	—	6	1 042	187	—	302	—	19	
11	1 956	4	—	—	1	190	—	16	2 951	1 479	—	618	—	20	
13	1 655	116	11	—	3	87	—	34	1 786	615	—	594	—	21	
48	2 183	180	7	—	25	172	—	44	1 438	1 043	—	668	—	22	
15	972	6	3	—	1	62	—	14	1 188	533	—	470	—	23	
1	295	—	—	3	8	54	—	10	255	87	—	95	—	24	
4	40	9	—	3	7	12	—	1	46	2	—	12	—	25	
4	2	5	2	—	—	3	—	—	14	—	—	—	—	26	
—	—	—	—	—	—	—	—	—	—	—	—	—	—	27	
10	146	—	—	—	—	39	—	8	225	31	—	46	—	28	
1	9	—	—	—	—	6	—	—	34	—	—	3	—	29	
<b>2 789</b>	<b>31 184</b>	<b>1 360</b>	<b>157</b>	<b>1 875</b>	<b>309</b>	<b>4 062</b>	<b>6</b>	<b>955</b>	<b>27 541</b>	<b>11 147</b>	<b>1</b>	<b>9 085</b>		<b>30</b>	
369	4 126	656	26	356	56	854	6	222	4 914	939	1	1 312	1 025	31	
2 420	27 058	704	131	1 519	253	3 208	—	733	22 627	10 208	—	7 773	—	32	
67	6 668	168	4	5	6	1 091	—	277	7 342	787	3	1 020	—	33	
1	186	1	—	—	—	78	—	14	378	23	—	1	43	34	
2	176	—	—	—	—	74	—	10	323	10	—	—	288	35	
—	92	1	—	—	—	33	—	3	112	5	—	4	107	36	
2	155	3	—	—	—	27	—	18	228	79	—	17	16	37	
—	90	2	—	—	—	22	—	3	88	15	—	17	73	38	
—	156	4	—	—	—	21	—	5	184	51	—	47	10	39	
2	135	9	—	—	—	30	—	11	135	29	—	23	100	40	
5	499	20	1	5	3	80	—	48	491	137	—	54	115	41	
4	349	8	—	—	—	37	—	28	385	106	—	62	13	42	
1	322	7	—	—	3	48	—	22	378	65	—	19	74	43	
2	231	4	—	—	—	33	—	14	283	63	—	67	48	44	
—	109	8	—	—	—	18	—	9	140	48	—	19	9	45	
5	333	24	1	—	—	59	—	20	400	91	—	25	28	46	
2	99	1	—	—	—	26	—	7	123	14	—	3	12	47	
23	2 103	182	—	—	—	437	—	62	630	62	—	490	—	48	
16	1 110	10	2	—	—	250	—	25	740	22	2	221	—	49	
5	4 778	—	—	—	—	706	—	233	3 220	625	—	189	—	50	
28	2 895	—	—	—	1	1 065	—	553	2 851	291	1	97	—	51	

1	2	3	4					7	8	9	10	11	12
			Hela arealen utan vatten										
Härad, socknar och städer	Lokal- undersökt år	Träd- gård	Åker o. annan odlad jord	Na- turlig äng	Skogs- o. hag- mark	Övrig mark	Summa	Höst- vete	Vår- vete	Höst- råg	Vår- råg		
1 Redvägs h:d . . .	—	87	11 267	7 242	35 068	6 747	60 411	20	39	786	257		
2 Kinds » . . .	—	146	19 336	16 184	132 306	37 002	204 974	—	79	1 843	128		
3 Borås stad . . .	—	24	446	47	742	193	1 452	—	6	27	5		
4 Ulricehamns » . . .	—	5	180	130	553	37	905	—	—	14	6		
5 Summa	—	641	77 931	39 640	360 884	93 324	572 420	220	613	6 582	1 134		
6 därav undersökt . . .	1913	129	9 952	1 975	38 435	6 669	57 160	156	169	966	58		
7 icke undersökt	—	512	67 979	37 665	322 449	86 655	515 260	64	444	5 616	1 076		
<b>Älvsborgs läns norra del.</b>													
8 Flundre h:d . . .	—	25	4 616	536	8 454	723	14 354	130	—	400	—		
9 Väne » . . .	—	125	14 473	488	20 693	4 071	39 850	210	6	1 301	—		
10 Bjärke » . . .	—	38	7 100	437	12 148	1 819	21 542	420	—	611	—		
11 Vättle » . . .	—	128	6 281	905	12 315	12 868	32 497	110	44	683	9		
12 Ale » . . .	—	66	10 071	803	25 455	11 415	47 810	190	36	1 101	—		
13 Kullings » . . .	1913	241	17 861	1 668	41 964	7 020	68 754	293	44	1 961	44		
14 därav Herrljunga s:n	1913	—	434	25	793	373	1 625	3	1	50	—		
15 Tarsteds » . . .	1913	22	541	75	602	294	1 534	11	1	66	1		
16 Remmene » . . .	1913	6	556	14	562	357	1 495	9	2	54	—		
17 Fölene » . . .	1913	24	658	56	355	758	1 851	16	2	62	—		
18 Eggvena » . . .	1913	—	713	17	572	356	1 660	28	—	68	—		
19 Algutstorps » . . .	1913	8	569	114	1 069	313	2 073	6	1	63	2		
20 Kullings- Skörde » . . .	1913	11	1 436	16	837	570	2 870	14	8	165	1		
21 Tunbergs » . . .	1913	6	573	30	696	93	1 398	5	9	58	—		
22 Södra Härene » . . .	1913	8	958	25	1 418	601	3 010	7	3	108	—		
23 Brättnesby » . . .	1913	4	469	1	464	138	1 076	15	—	54	—		
24 Landa » . . .	1913	2	171	31	385	—	589	—	1	19	—		
25 Hols » . . .	1913	7	1 194	60	2 547	92	3 900	10	2	148	2		
26 Siene » . . .	1913	10	824	83	1 618	46	2 581	2	1	110	6		
27 Horla » . . .	1913	3	375	52	1 530	87	2 047	4	—	43	—		
28 Skogsbyggdens » . . .	1913	4	370	142	3 080	260	3 856	2	1	29	8		
29 Lena » . . .	1913	11	1 272	51	2 289	227	3 850	11	2	161	—		
30 Bergstena » . . .	1913	5	639	10	1 912	492	3 058	2	—	86	—		
31 Fullestads » . . .	1913	2	690	81	1 047	82	1 902	35	—	53	—		
32 Långareds » . . .	1913	25	1 520	125	4 891	676	7 237	41	6	163	—		
33 Alingsås » . . .	1913	43	1 569	272	6 193	624	8 701	38	2	166	5		
34 Rödene » . . .	1913	3	399	81	1 127	—	1 610	7	—	43	—		
35 Bålinge » . . .	1913	4	642	23	1 885	—	2 554	25	1	59	—		
36 Odenås » . . .	1913	3	289	150	2 397	362	3 201	1	—	22	16		
37 Hemsjö » . . .	1913	30	998	134	3 695	—	4 857	1	1	111	3		
38 Nordals h:d . . .	—	80	10 683	697	22 878	1 879	36 217	140	1	1 150	—		
39 Sundals » . . .	—	132	30 328	1 291	19 098	6 152	57 001	410	5	3 141	—		
40 Valbo » . . .	—	39	15 757	1 184	44 270	7 868	69 118	—	—	1 800	—		
41 Tössbo » . . .	—	58	9 198	558	34 725	1 804	46 343	120	7	1 001	—		
42 Vedbo » . . .	—	79	15 941	2 623	126 976	13 027	158 646	50	28	2 005	—		
43 Vänersborgs stad . . .	—	13	658	15	371	100	1 157	—	—	83	—		
44 Alingsås » . . .	1913	16	237	2	428	65	748	2	—	25	—		
45 Amåls » . . .	—	5	443	8	750	126	1 332	—	—	58	—		
46 Summa	—	1 045	143 647	11 215	370 525	68 937 <sup>1)</sup>	595 369	2 075	171	15 320	53		
47 därav undersökt . . .	1913	257	18 098	1 670	42 392	6 866	69 233	295	44	1 986	44		
48 icke undersökt	—	788	125 549	9 545	328 133	62 071	526 066	1 780	127	13 334	9		

1) Här ingår även, med 219 hektar, den del av Hällestads socken, som tillhör Kullings härad.

13	14	15	16	17	18	19	20	21	22	23	24	25	26
j o r d e n s a n v ä n d n i n g													
Korn	Havre	Bland-säd	Ärter	Bönor	Vicker	Pota-tis	Soc-kerbe-tor	Foder-rot-frukter	Foder-växter till h ö och frö	Gräs, säd m. m. till bete och grönfoder	Andra växt-slag	Träda och obru-kad jord	Naturlig äng använd för slätter
54	4 063	30	—	—	5	627	—	193	4 271	471	—	451	1
316	8 588	20	—	—	—	1 028	—	227	5 404	427	15	1 261	2
4	267	—	—	—	—	55	—	10	50	5	—	17	3
1	56	—	—	—	—	12	—	4	68	19	—	—	4
<b>514</b>	<b>30 528</b>	<b>410</b>	<b>6</b>	<b>5</b>	<b>12</b>	<b>5 271</b>	<b>—</b>	<b>1 584</b>	<b>24 576</b>	<b>2 709</b>	<b>21</b>	<b>3 746</b>	<b>5</b>
26	2 932	92	2	5	6	586	—	212	3 648	736	—	358	935
488	27 596	318	4	—	6	4 685	—	1 372	20 928	1 973	21	3 388	7
—	1 716	—	12	—	100	85	1	48	1 472	113	1	588	8
—	5 345	—	34	—	102	301	—	39	4 647	728	—	1 760	9
—	2 451	6	7	—	24	140	1	116	2 240	270	5	809	10
—	1 852	—	—	—	23	288	5	142	2 195	248	—	682	11
7	3 629	1	31	3	109	344	21	38	3 181	181	1	1 198	12
40	6 563	89	6	5	1	580	—	325	6 266	742	—	902	1070
—	123	—	—	—	—	13	—	10	189	41	—	4	9 14
—	167	6	—	—	—	12	—	23	199	45	—	10	4 15
—	224	2	—	—	—	14	—	9	204	16	—	22	10 16
3	232	1	—	5	1	15	—	23	235	38	—	19	— 17
—	214	3	3	—	—	8	—	23	289	65	—	20	12 18
—	246	9	—	—	—	31	—	6	172	15	—	18	85 19
—	535	11	—	—	—	31	—	33	474	62	—	102	12 20
—	227	4	—	—	—	14	—	13	188	18	—	37	29 21
—	375	4	—	—	—	17	—	15	330	21	—	78	20 22
—	213	1	—	—	—	12	—	7	122	17	—	28	— 23
—	84	7	—	—	—	9	—	2	39	3	—	7	32 24
—	427	—	—	—	—	31	—	3	411	39	—	121	43 25
—	297	11	1	—	—	24	—	22	263	41	—	46	72 26
—	156	—	—	—	—	20	—	2	133	11	—	6	47 27
—	160	—	—	—	—	31	—	3	129	5	—	2	114 28
2	449	6	—	—	—	29	—	20	445	60	—	87	36 29
—	255	—	—	—	—	16	—	5	209	31	—	35	8 30
32	220	—	—	—	—	9	—	19	252	43	—	27	33 31
1	601	5	—	—	—	53	—	15	533	49	—	53	104 32
—	523	11	—	—	—	54	—	35	600	51	—	82	160 33
—	113	3	—	—	—	8	—	7	167	18	—	33	13 34
—	214	3	—	—	—	16	—	7	245	19	—	53	10 35
—	109	1	—	—	—	25	—	6	103	5	—	1	112 36
2	399	1	—	—	—	88	—	17	335	29	—	11	105 37
—	3 595	—	22	—	80	218	—	18	3 393	766	1	1 299	— 38
—	9 492	—	57	—	187	584	—	111	9 653	3 301	1	3 386	— 39
1	5 580	—	8	2	25	360	—	86	5 349	661	5	1 880	— 40
—	2 943	—	11	—	25	247	—	95	3 289	412	1	1 047	— 41
—	5 339	27	—	—	30	464	—	83	5 606	248	6	2 055	— 42
—	180	—	—	—	8	12	—	3	282	7	—	83	— 43
—	76	1	—	—	—	8	—	9	97	17	—	2	2 44
—	110	—	1	—	2	13	—	4	190	8	—	57	— 45
<b>48</b>	<b>48 871</b>	<b>124</b>	<b>189</b>	<b>10</b>	<b>716</b>	<b>3 644</b>	<b>28</b>	<b>1 117</b>	<b>47 860</b>	<b>7 702</b>	<b>21</b>	<b>15 698</b>	<b>46</b>
40	6 639	90	6	5	1	588	—	334	6 363	759	—	904	1 072
8	42 232	34	183	5	715	3 056	28	783	41 497	6 943	21	14 794	48

1	2	3 4 5 6 7 8						9 10 11 12				
		Hela arealen utan vatten						Å k e r -				
Härad, socknar och städer	Lokal- under- sökt år	Träd- gård	Åker o. annan odlad jord	Na- turlig äng	Skogs- o. hag- mark	Övrig mark	Summa	Höst- vete	Vår- vete	Höst- råg	Vår- råg	
<b>Skaraborgs län.</b>												
1	Vadsbo hd . . . . .	—	867	74 134	3 650	131 537	31 539	241 727	1 400	61	9 107	51
2	Kåkinds » . . . . .	—	516	27 314	2 509	23 429	10 125	63 893	300	44	3 451	32
3	Gudhems » . . . . .	—	297	18 964	2 721	9 664	5 826	37 472	60	36	2 103	3
4	Vartofta » . . . . .	—	505	40 236	9 705	50 710	35 511	136 667	100	56	4 218	155
5	Frökinds » . . . . .	—	46	4 724	1 032	3 280	2 329	11 411	—	7	354	6
6	Skånings » . . . . .	—	399	30 417	1 374	10 995	6 919	50 104	750	5	3 501	7
7	Valle » . . . . .	—	180	8 515	788	8 204	3 247	20 934	50	22	950	19
8	Vilske » . . . . .	—	103	10 057	2 059	3 760	11 240	27 219	—	24	1 002	28
9	se » . . . . .	1913	151	14 423	313	7 391	1 383	23 661	992	2	1 078	3
10	däruv Särestads s:n	1913	23	1 901	12	266	34	2 236	116	1	151	—
11	Tängs » . . . . .	1913	6	939	3	262	22	1 232	47	—	86	—
12	Håle » . . . . .	1913	15	1 109	2	83	65	1 274	69	—	95	—
13	Flo » . . . . .	1913	19	2 961	32	2 946	426	6 384	221	—	220	2
14	Ås » . . . . .	1913	18	1 710	49	39	27	1 843	153	—	88	—
15	Sals » . . . . .	1913	10	875	6	—	49	940	73	—	53	—
16	Vänernäs » . . . . .	1913	26	1 588	156	2 630	388	4 788	87	—	133	—
17	Tuns » . . . . .	1913	18	1 513	7	649	73	2 260	120	1	103	1
18	Karaby » . . . . .	1913	9	804	39	13	72	937	54	—	54	—
19	Friels » . . . . .	1913	7	1 023	7	503	227	1 767	52	—	95	—
20	Viste hd . . . . .	—	170	16 924	177	9 913	3 448	30 632	600	1	1 800	—
21	Barne » . . . . .	—	278	22 436	371	5 996	3 223	32 304	650	5	2 304	3
22	Laske » . . . . .	—	141	12 985	533	5 814	2 573	23 046	170	6	1 501	1
23	Kinnefjärdings hd .	1913	282	15 449	566	4 426	796	21 519	668	13	1 575	1
24	däruv Källby s:n	1913	27	854	39	337	185	1 442	28	—	92	—
25	Broby » . . . . .	1913	9	582	26	2	—	619	24	1	57	—
26	Skeby » . . . . .	1913	15	688	28	174	33	938	25	—	69	—
27	Hangelösa » . . . . .	1913	33	1 935	87	483	52	2 590	57	1	219	—
28	Husaby » . . . . .	1913	22	1 593	54	330	187	2 206	52	1	165	1
29	Skälens » . . . . .	1913	23	799	25	511	74	1 432	36	2	78	—
30	Ora » . . . . .	1913	16	622	5	615	26	1 284	24	6	47	—
31	Norra Hävene » . . . . .	1913	35	2 595	105	385	14	3 134	161	—	246	—
32	Hörby » . . . . .	1913	18	1 412	36	73	42	1 581	91	—	132	—
33	Sävere » . . . . .	1913	38	1 902	79	822	17	2 858	50	1	207	—
34	Lindärva » . . . . .	1913	20	857	38	360	55	1 330	59	—	82	—
35	Husslösa » . . . . .	1913	26	1 610	44	314	111	2 105	61	1	181	—
36	Kinne hd . . . . .	—	179	16 921	1 191	14 969	3 621	36 881	400	8	1 851	—
37	Källands » . . . . .	1913	410	24 309	1 120	15 686	2 251	43 776	1 497	1	2 121	—
38	däruv Järpis s:n	1913	41	2 763	123	1 344	39	4 310	188	—	238	—
39	Ureörs » . . . . .	1913	28	1 513	81	34	48	1 704	105	—	124	—
40	Häggesleds » . . . . .	1913	13	805	5	312	58	1 193	47	—	78	—
41	Tädene » . . . . .	1913	13	691	20	683	20	1 427	60	—	40	—
42	Tranums » . . . . .	1913	10	902	22	398	154	1 396	55	—	72	—
43	Larads » . . . . .	1913	9	921	42	650	143	1 765	58	—	75	—
44	Norra Ke- dums » . . . . .	1913	6	499	33	294	129	961	34	—	40	—
45	Orslösa » . . . . .	1913	19	1 717	64	904	153	2 857	101	—	148	—
46	Söne » . . . . .	1913	15	927	213	449	157	1 761	69	—	63	—
47	Gillstads » . . . . .	1913	19	891	5	544	53	1 512	57	—	84	—
48	Väla » . . . . .	1913	13	713	15	590	57	1 388	30	—	88	—
49	Råda » . . . . .	1913	35	1 767	7	950	171	2 930	90	1	161	—
50	Källands- Asaka » . . . . .	1913	18	1 197	40	166	67	1 488	52	—	137	—
51	Mellby » . . . . .	1913	23	1 372	4	665	110	2 174	65	—	148	—
52	Rackeby » . . . . .	1913	20	1 206	97	592	169	2 084	78	—	92	—
53	Skalunda » . . . . .	1913	12	767	7	169	56	1 011	50	—	62	—

j o r d e n s   a n v ä n d n i n g													
13	14	15	16	17	18	19	20	21	22	23	24	25	26
Korn	Havre	Bland-säd	Ärter	Bönor	Vicker	Pota-tis	Soc-kerbetor	Foder-rot-frukter	Foder-växter till hö och frö	Gräs, säd m. m. till bete och grönfoder	Andra växt-slag	Träda och obrud jord	Naturlig äng använd för slätter
86	19 768	190	562	3	262	1 237	25	807	24 336	7 140	13	9 086	1
43	7 801	137	76	—	136	981	—	539	9 534	879	2	3 359	2
231	7 096	135	23	—	32	782	3	373	4 955	1 055	2	2 075	3
220	15 204	78	23	—	426	1 466	12	1 074	11 440	1 993	2	3 769	4
13	2 183	—	—	—	5	240	—	81	1 254	245	—	336	5
213	8 395	629	246	—	40	366	9	465	9 422	2 519	—	3 650	6
252	2 914	63	31	—	19	258	71	217	2 564	296	—	789	7
81	4 772	13	7	—	58	509	5	169	2 240	312	—	837	8
79	3 145	1 058	74	—	19	144	34	161	4 967	904	—	1 763	45
15	465	115	10	—	—	16	2	8	644	119	—	239	10
6	266	30	8	—	—	7	—	5	312	61	—	111	11
6	261	122	10	—	—	12	—	6	341	55	—	132	12
4	818	51	5	—	2	31	—	33	1 006	190	—	378	13
8	264	211	5	—	1	12	—	14	623	103	—	226	10
5	99	164	7	—	—	6	1	4	304	43	—	116	15
1	372	39	10	—	16	31	2	34	562	130	—	171	16
17	241	155	3	—	—	11	25	31	563	74	—	168	17
8	122	113	8	—	—	7	1	8	261	86	—	82	35
9	237	58	8	—	—	11	3	18	351	41	—	140	19
90	5 231	285	127	—	35	271	—	301	5 052	1 271	1	1 859	20
218	7 165	345	94	—	67	311	3	285	6 753	1 739	4	2 490	21
12	4 060	273	33	—	6	219	—	341	4 002	1 204	1	1 151	22
178	3 792	687	40	—	49	202	76	320	4 999	1 463	4	1 382	41
10	189	60	1	—	1	18	5	19	264	105	—	62	24
6	169	3	1	—	—	5	1	12	188	62	—	53	25
3	187	13	1	—	2	9	—	20	217	88	—	54	1
10	536	26	3	—	4	26	1	47	638	201	—	156	2
32	333	125	2	—	6	36	10	35	525	140	—	130	7
3	221	13	—	—	4	11	4	17	241	104	—	65	2
—	135	44	—	—	7	9	—	16	213	60	4	57	3
20	577	163	15	—	13	20	4	42	810	216	—	308	27
19	301	98	9	—	3	11	4	28	489	64	—	163	32
20	503	52	3	—	9	28	18	45	602	231	—	133	33
34	216	11	1	—	12	29	15	280	67	—	—	51	34
21	425	79	4	—	—	17	—	24	522	125	—	150	4
148	4 229	508	69	3	4	268	54	223	5 702	1 764	1	1 689	36
331	6 225	1 024	337	1	24	254	16	324	8 070	1 096	—	2 988	147
9	752	103	15	—	11	25	5	45	913	97	—	362	12
4	378	56	10	—	1	10	—	15	534	81	—	195	12
1	208	38	5	—	—	7	—	11	271	32	—	107	4
5	224	21	8	—	—	7	—	14	203	33	—	76	13
8	262	18	9	—	2	9	—	6	285	61	—	115	3
6	246	28	8	—	—	8	—	16	318	39	—	119	4
6	118	31	7	—	—	6	2	3	165	25	—	62	4
35	456	46	40	—	—	18	—	17	545	107	—	204	45
40	223	39	34	—	—	14	—	8	279	45	—	113	46
3	266	18	5	—	1	12	—	8	269	41	—	127	47
7	206	20	4	—	—	7	—	6	210	44	—	91	48
13	411	117	12	—	—	16	5	22	643	70	—	206	49
3	341	22	4	—	7	9	1	17	391	62	—	151	50
27	326	78	13	—	—	13	2	22	448	61	—	169	51
37	321	28	25	—	—	14	—	17	400	54	—	140	52
14	174	36	18	1	2	7	1	9	265	30	—	98	53

TAB. 1 (forts.). AREALEN, FÖRDELAD EFTER ÄGOSLAG, SAMT

1	2	3	4					8	9	10	11		12
			Hela arealen utan vatten								Åker		
Härad, socknar och städer	Lokal- under- sökt år	Träd- gård	Åker o. annan odlad jord	Na- turlig äng	Skogs- o. hag- mark	Övrig mark	Summa	Höst- vete	Vår- vete	Höst- råg	Vår- råg		
												1	därav Sunnersbergs <i>sn</i>
2	Gösslunda	1913	24	1 336	43	477	92	1 972	87	—	111	—	
3	Strö	1913	16	779	126	1 069	62	2 052	52	—	59	—	
4	Otterstads	1913	42	1 793	162	4 274	285	6 556	111	—	151	—	
5	Mariestads stad	—	16	499	1	542	192	1 250	8	—	62	—	
6	Lidköpings	1913	25	406	—	1 046	46	1 523	4	—	63	—	
7	Skara	—	40	1 037	10	243	286	1 616	12	—	126	—	
8	Skövde	—	42	449	127	44	99	761	7	—	40	—	
9	Hjo	—	2	395	12	69	360	838	2	1	65	2	
10	Tidaholms	—	40	86	3	51	81	261	—	—	16	—	
11	Falköpings	—	21	790	51	2	137	1 001	—	—	81	—	
12	Summa	—	4 710	341 470	28 313	907 771	125 232	807 496	7 670	292	37 869	311	
13	därav undersökt	1913	868	54 587	1 999	28 549	4 476	90 479	3 161	16	4 837	4	
14	icke undersökt	—	3 842	286 883	26 314	279 222	120 756	717 017	4 509	276	32 532	307	
<b>Värmlands län.</b>													
15	Färnebo h.d.	—	37	8 086	6 684	141 152	19 711	175 670	10	10	721	—	
16	Ime	—	29	8 381	713	25 820	3 664	38 607	100	60	850	20	
17	Visnum	—	64	9 750	1 454	30 517	4 255	46 040	160	—	1 101	—	
18	Väse	—	58	14 367	731	24 851	4 624	44 631	50	—	1 700	—	
19	Kils	—	59	17 294	842	51 725	2 916	72 836	60	—	2 150	—	
20	Karlstads	—	39	7 634	814	16 549	1 020	26 056	50	—	750	—	
21	Grnäs	—	67	12 914	663	31 435	1 980	47 059	130	20	1 470	—	
22	Gillbergs	1913	305	15 711	2 522	77 807	7 290	103 635	272	23	1 757	2	
23	därav Gillberga <i>sn</i>	1913	48	4 293	740	12 520	1 018	18 619	91	—	466	—	
24	Långseruds	1913	27	2 160	616	15 326	1 202	19 331	17	1	254	1	
25	Stenäs	1913	99	2 913	241	12 799	2 483	18 535	68	2	317	—	
26	Högeruds	1913	29	954	8	3 779	164	4 934	22	—	108	—	
27	Glara	1913	23	1 780	577	18 761	1 805	22 946	19	4	194	—	
28	Värmskogs	1913	56	2 021	83	5 474	305	7 939	49	—	234	—	
29	Snanskögs	1913	23	1 590	257	9 148	313	11 331	6	16	184	1	
30	Näs h.d.	1913	142	22 492	1 318	42 082	5 259	71 293	353	7	2 547	1	
31	därav Millesviks <i>sn</i>	1913	5	1 141	40	2 033	232	3 451	9	—	141	—	
32	Eskilsätters	1913	4	1 662	34	3 668	1 009	6 377	13	—	211	—	
33	Olseruds	1913	5	1 595	10	2 869	463	4 942	14	—	189	—	
34	Botilsätters	1913	11	2 629	21	4 632	603	7 896	54	—	285	—	
35	By:s med Säffle köping	1913	28	3 165	434	4 472	399	8 498	71	2	350	—	
36	Bro <i>sn</i>	1913	24	2 808	254	6 308	551	9 945	73	—	294	—	
37	Södra Ny	1913	3	2 106	30	3 605	—	5 744	12	—	225	—	
38	Huggenäs	1913	7	1 706	17	1 479	472	3 681	31	—	204	—	
39	Kila	1913	31	3 481	200	8 817	1 282	13 811	43	2	374	—	
40	Treta	1913	24	2 199	278	4 199	248	6 948	33	3	274	1	
41	Nordmarks h.d.	—	35	18 387	3 259	142 187	11 431	175 299	40	5	2 203	—	
42	Jösse <sup>1)</sup>	—	72	22 705	5 948	136 317	9 005	174 047	60	—	2 553	—	
43	Fryksdals härads nedre t.g.	—	43	17 776	4 764	99 363	7 145	129 091	—	—	2 060	—	
44	Fryksdals härads övre t.g.	—	12	7 500	7 202	103 192	8 309	126 215	—	5	803	—	
45	Älvdals härads övre t.g.	—	3	3 294	4 579	249 195	38 762	295 833	—	—	201	—	
46	Älvdals härads nedre t.g.	—	25	9 178	4 095	154 967	18 370	186 635	—	—	900	—	
47	Nyeds h.d.	—	25	6 885	130	25 696	3 086	35 622	20	10	800	—	

1) Häri ingår även Arvika stad.

13	14	15	16	17	18	19	2	2.	22	23	24	25	26
j o r d e n s   a n v ä n d n i n g													
Korn	Havre	Bland-säd	Ärter	Bönor	Vieker	Pota-tis	Soc-kerbetor	Foder-rot-frukter	Foder-växter till hö och frö	Gräs, säd m. m. till bete och grönfoder	Andra växt-slag	Träda och obru-kad jord	Naturlig äng använd för slätter
37	490	82	43	—	—	23	—	29	528	53	—	207	7 1
25	303	60	42	—	—	14	—	18	464	42	—	170	15 2
18	178	51	15	—	—	9	—	12	259	36	—	90	21 3
33	342	132	20	—	—	26	—	29	680	83	—	186	56 4
—	150	—	3	—	—	21	—	3	160	40	—	52	5
3	77	27	—	—	—	10	18	10	144	50	—	—	6
—	291	7	2	—	—	24	—	22	382	83	—	88	7
—	142	2	1	—	—	14	—	6	177	30	—	30	8
1	86	10	1	—	—	40	—	16	95	44	—	32	9
—	25	—	—	—	—	2	—	3	28	1	—	10	10
10	269	10	1	—	—	19	—	36	238	96	—	28	11
<b>2 209</b>	<b>103 220</b>	<b>5 486</b>	<b>1 750</b>	<b>7</b>	<b>1 186</b>	<b>7 637</b>	<b>326</b>	<b>5 776</b>	<b>106 514</b>	<b>24 224</b>	<b>30</b>	<b>37 463</b>	12
591	13 239	2 796	451	1	92	610	144	815	18 180	3 513	4	6 133	233
1 618	89 981	2 690	1 299	6	1 094	7 027	182	4 961	88 334	20 711	26	31 330	14
—	2 733	—	—	—	24	491	—	61	3 079	78	—	879	15
—	2 423	—	37	—	22	200	—	80	3 370	160	—	1 059	16
—	2 519	—	44	—	34	261	—	94	4 057	208	—	1 272	17
—	4 027	20	36	—	22	299	—	70	6 060	187	—	1 896	18
—	5 351	—	29	—	22	749	—	49	6 307	146	—	2 231	19
—	2 032	—	21	—	10	285	—	45	3 364	146	—	931	20
44	4 057	—	28	—	39	541	—	106	4 694	112	—	1 673	21
7	4 008	115	15	—	5	355	—	67	6 454	552	2	2 077	1 113
1	1 047	50	9	—	4	40	—	29	1 604	354	—	598	168
1	604	16	4	—	1	64	—	8	862	67	1	259	429
—	717	41	—	—	—	87	—	13	1 255	10	—	403	114
—	243	—	—	—	—	24	—	2	414	5	—	136	26
2	439	2	1	—	—	39	—	8	836	67	—	169	171
—	481	4	—	—	—	54	—	4	867	2	—	326	30
3	477	2	1	—	—	47	—	3	616	47	1	186	201
28	5 576	231	38	—	24	295	—	120	8 211	1 676	1	3 384	217
—	313	5	2	—	3	12	—	5	342	128	—	181	231
1	428	11	3	—	4	21	—	8	530	107	—	325	32
2	443	9	2	—	6	23	—	15	497	112	—	283	33
5	578	31	12	—	2	25	—	23	931	277	—	406	134
—	759	58	2	—	3	46	—	20	1 203	248	—	403	45
1	698	70	6	—	3	33	—	26	1 089	126	—	389	66
13	450	12	8	—	3	23	—	5	792	162	1	400	37
4	436	4	—	—	—	14	—	5	602	150	—	256	38
2	924	13	2	—	—	47	—	6	1 320	258	—	490	65
—	547	18	1	—	—	51	—	7	905	108	—	251	38
68	6 018	5	22	—	28	843	—	76	6 612	190	—	2 277	41
13	7 534	—	30	—	33	1 046	—	85	8 260	444	—	2 647	42
61	5 885	41	20	—	23	711	—	55	6 677	150	5	2 088	43
57	2 445	74	5	—	—	392	—	12	2 800	20	9	878	44
317	1 285	72	—	—	—	380	—	24	745	42	—	228	45
13	2 981	90	—	—	—	510	—	24	3 351	181	6	1 122	46
—	1 891	20	10	—	10	242	—	28	2 796	188	—	870	47

1	2	3	Hela arealen utan vatten					Å k e r -					
			Lokal-undersökt år	Träd-gård	Åker o. annan odlad jord	Na-turlig äng	Skogs-o. hag-märk	Övrig märk	Summa	Höst-vete	Vår-vete	Höst-råg	Vår-råg
1	Karlstads stad	—	27	735	183	725	97	1 767	10	—	68	—	
2	Kristinehamns »	—	13	481	14	1 515	140	2 163	10	—	50	—	
3	Filipstads »	—	10	515	7	1 418	218	2 168	—	—	82	—	
4	Arvika <sup>1)</sup> »	—	—	—	—	—	—	—	—	—	—	—	
5	Summa	—	1 065	2 04 085	45 922	1 356 513	147 282	1 754 867	1 325	140	22 766	23	
6	därav undersökt . . .	1913	447	38 203	3 840	119 889	12 549	174 928	625	30	4 304	3	
7	icke undersökt	—	618	165 882	42 082	1 236 624	134 733	1 579 939	700	110	18 462	20	
<b>Örebro län.</b>													
8	Glanhammars h.d.	—	199	11 870	418	20 113	1 790	34 390	420	10	1 103	—	
9	Örebro »	—	304	22 245	1 272	29 732	6 612	60 165	660	2	2 001	3	
10	Askers »	1913	168	13 612	421	16 948	4 834	35 963	272	27	1 338	36	
11	därav Askers s:n	1913	67	5 306	159	6 305	3 600	15 437	84	12	599	15	
12	Länås »	1913	45	2 640	109	7 137	140	10 071	30	8	255	16	
13	Stora Mellösa »	1913	56	5 666	153	3 506	1 094	10 475	158	7	484	5	
14	Sköllersta h.d.	1913	255	14 328	959	30 583	7 044	53 169	307	32	1 362	19	
15	därav Norrbyås s:n	1913	19	1 655	47	1 068	80	2 869	41	1	137	—	
16	Ekeby »	1913	47	2 536	77	1 153	157	3 970	61	3	210	—	
17	Güllersta »	1913	28	2 194	268	1 561	476	4 527	84	4	161	—	
18	Srennevads »	1913	28	1 773	359	10 158	4 902	17 220	15	6	200	12	
19	Bo »	1913	11	1 827	169	11 665	672	14 344	35	3	174	—	
20	Sköllersta »	1913	122	4 343	39	4 978	757	10 239	71	15	480	7	
21	Kumla h.d.	—	211	12 855	2 416	26 756	8 846	51 084	360	9	1 344	10	
22	Grimstens »	—	93	6 605	595	16 423	5 559	29 275	130	4	802	3	
23	Hardemo »	—	52	5 137	106	3 090	972	9 357	190	1	600	—	
24	Edsbergs »	—	109	11 670	4 521	43 476	18 485	78 261	320	8	1 153	11	
25	Sundbo »	—	123	8 871	1 425	31 602	11 532	53 553	100	3	1 000	15	
26	Nora och Hjulsjö b:g	—	48	5 755	2 753	61 979	13 840	84 375	20	17	601	4	
27	Grythytte och Häl-lefors b:g . . .	—	13	2 257	2 397	63 821	7 356	75 844	—	47	200	—	
28	Karlskoga b:g	—	68	10 617	1 513	45 701	7 080	64 979	150	—	1 253	1	
29	Nya Kopparbergs »	—	29	2 310	4 531	45 000	8 482	60 352	—	—	200	—	
30	Lindes o. Ramsbergs b:g <sup>2)</sup>	—	121	10 048	2 966	72 560	5 939	91 634	50	16	1 100	—	
31	Fellingsbro h.d. <sup>3)</sup>	—	115	14 767	1 327	25 190	5 892	47 291	550	—	1 300	—	
32	Örebro stad . . .	—	—	1 485	173	380	124	2 162	92	—	78	—	
33	Askersunds » . . .	—	34	463	3	370	97	967	2	1	42	—	
34	Nora » . . .	—	10	233	—	122	59	424	1	—	15	—	
35	Lindesbergs » . . .	—	6	377	16	528	131	1 058	5	—	25	—	
36	Summa	—	1 958	155 505	27 812	534 374	114 674	884 323	3 629	177	15 517	102	
37	därav undersökt . . .	1913	423	27 940	1 380	47 531	11 878	89 152	579	59	2 700	55	
38	icke undersökt	—	1 535	127 565	26 432	486 843	102 796	745 171	3 050	118	12 817	47	
<b>Västmanlands län.</b>													
39	Tuhundra h.d . . .	1913	69	8 387	346	9 121	995	18 918	360	11	447	2	
40	därav Västerås-Bar-karö s:n	1913	18	1 401	207	1 519	24	3 169	49	1	79	—	
41	Dingtuna »	1913	34	4 308	28	3 527	12	7 909	223	4	278	1	
42	Lillhärads »	1913	5	1 021	17	3 111	876	5 030	46	2	26	—	
43	St Hans (del) »	1913	5	342	—	377	64	788	8	—	16	—	
44	Lundby »	1913	7	1 315	94	587	19	2 022	34	4	48	1	

<sup>1)</sup> Ingår i Jösse härad. — <sup>2)</sup> Jfr. anm. 3 här nedan. — <sup>3)</sup> Häri ingår även det område (1 237 har), som



j o r d e n s   a n v ä n d n i n g														Naturlig äng an- vänd för slätter
Korn	Havre	Bland- säd	Ärter	Bönor	Vicker	Pota- tis	Soc- kerbet- or	Foder- rot- frukter	Foder- växter till hö och frö	Gräs, säd m. m. till bete och grönfod- er	Andra växt- slag	Träda och obru- kad jord		
—	202	—	—	—	8	64	—	12	280	15	—	76	1	
—	138	—	—	—	5	49	—	9	150	12	—	58	2	
—	140	—	—	—	7	56	—	11	135	9	—	75	3	
—	—	—	—	—	—	—	—	—	—	—	—	—	4	
<b>608</b>	<b>61 445</b>	<b>665</b>	<b>335</b>	—	<b>316</b>	<b>7 769</b>	—	<b>1 028</b>	<b>77 402</b>	<b>4 516</b>	<b>23</b>	<b>25 721</b>	5	
35	9 584	346	53	—	29	650	—	187	14 665	2 228	3	5 461	6	
573	51 861	322	282	—	287	7 119	—	841	62 737	2 288	20	20 260	7	
—	—	—	—	—	—	—	—	—	—	—	—	—	—	
35	3 140	130	138	21	59	369	—	236	4 417	369	—	1 423	8	
149	5 949	222	89	3	264	623	—	301	8 653	755	1	2 570	9	
113	4 491	89	45	1	11	430	—	192	4 867	280	—	1 420	96 10	
37	1 669	31	10	—	3	159	—	83	1 923	90	—	591	17 11	
13	853	14	7	—	2	103	—	33	953	78	—	275	72 12	
63	1 969	44	28	1	6	168	—	76	1 991	112	—	554	7 13	
106	4 651	111	66	3	10	345	—	193	5 433	383	—	1 307	588 14	
5	572	24	17	3	4	34	—	11	652	41	—	113	9 15	
17	867	20	8	—	1	53	—	48	994	39	—	215	66 16	
5	758	11	15	—	—	40	—	15	857	16	—	228	218 17	
15	563	11	2	—	—	63	—	28	638	60	—	160	200 18	
29	604	27	6	—	2	50	—	22	635	90	—	150	54 19	
35	1 287	18	18	—	3	105	—	69	1 657	137	—	441	41 20	
98	3 806	109	38	8	98	622	—	193	4 302	343	—	1 515	21	
23	2 066	3	3	1	51	177	—	91	2 205	154	—	892	22	
60	1 508	30	16	—	22	178	—	18	1 641	63	—	810	23	
130	3 434	64	11	1	43	382	—	203	4 171	356	2	1 381	24	
3	2 403	25	12	2	127	478	—	193	3 106	230	5	1 169	25	
22	1 588	10	1	—	8	338	—	90	2 369	104	—	583	26	
—	—	—	—	—	—	—	—	—	—	—	—	—	—	
20	712	—	—	—	2	208	—	11	872	33	—	152	27	
1	2 796	121	40	—	168	267	—	247	3 562	715	—	1 296	28	
77	533	—	—	—	—	219	—	51	1 022	106	—	102	29	
—	—	—	—	—	—	—	—	—	—	—	—	—	—	
28	2 426	60	37	—	106	468	—	158	4 209	171	—	1 219	30	
86	4 036	33	122	—	85	318	—	116	6 048	101	—	1 972	31	
—	—	—	—	—	—	—	—	—	—	—	—	—	—	
107	293	20	—	—	—	45	—	—	600	50	—	200	32	
—	74	—	—	—	—	30	—	10	227	51	—	26	33	
—	56	—	—	—	—	6	—	—	141	1	—	13	34	
9	118	—	—	—	—	37	—	—	133	6	—	44	35	
<b>1 067</b>	<b>44 080</b>	<b>1 027</b>	<b>618</b>	<b>40</b>	<b>1 054</b>	<b>5 540</b>	—	<b>2 303</b>	<b>57 978</b>	<b>4 271</b>	<b>8</b>	<b>18 094</b>	36	
219	9 142	200	111	4	21	775	—	385	10 300	663	—	2 727	684 37	
848	34 938	827	507	36	1 033	4 765	—	1 918	47 678	3 608	8	15 367	38	
—	—	—	—	—	—	—	—	—	—	—	—	—	—	
212	1 266	1 065	131	1	1	139	—	46	3 385	164	—	1 157	109 39	
58	—	352	27	—	1	33	—	14	561	35	—	191	95 40	
74	774	353	68	—	—	63	—	20	1 776	86	—	588	10 41	
7	310	48	9	—	—	17	—	6	411	7	—	132	4 42	
11	14	78	7	—	—	8	—	1	144	10	—	45	43	
62	168	234	20	1	—	18	—	5	493	26	—	201	44	

den 1/1 1913 överflyttades från Fellingsbro socken till Lindesbergs landsförsamling.



13	14	15	16	17	18	19	20	21	22	23	24	25	26		
j o r d e n s a n v ä n d n i n g															
Korn	Havre	Bland-säd	Ärter	Bönor	Vieker	Pota-tis	Soc-kerbetor	Foder-rot-frukter	Foder-växter till hö och frö	Gräs, säd m. m. till bete och grönfoder	Andra växt-slag	Träda och obru-kad jord	Naturlig äng använd för slätter		
178	2 043	455	176	1	27	176	—	103	3 708	196	3	1 244	110	1	
49	535	67	23	1	11	46	—	26	792	65	3	281	3	2	
12	348	—	19	—	—	17	—	4	566	26	—	163	—	3	
43	372	101	38	—	7	41	—	33	795	51	—	262	101	4	
29	224	78	29	—	—	15	—	8	459	19	—	193	2	5	
36	151	186	17	—	8	31	—	20	444	20	—	143	4	6	
9	413	23	50	—	1	26	—	12	652	35	—	202	—	7	
127	1 152	614	171	—	15	97	—	28	2 445	71	1	891	128	8	
51	393	314	78	—	11	37	—	12	961	30	—	402	35	9	
24	419	50	44	—	—	23	—	5	720	16	1	233	10	10	
20	316	84	26	—	4	17	—	5	505	22	—	151	1	11	
32	24	166	23	—	—	20	—	6	259	3	—	105	82	12	
345	4 661	1 072	194	—	25	344	—	123	7 917	125	—	2 203	—	13	
298	7 311	412	239	—	217	626	—	119	11 257	292	1	3 174	—	14	
4	1 354	—	8	—	—	173	—	31	1 982	34	—	560	—	15	
190	3 763	473	151	—	14	162	—	108	5 577	288	8	1 645	360	16	
15	742	12	16	—	2	32	—	6	969	23	—	265	307	17	
45	667	136	13	—	11	31	—	28	1 095	71	—	329	36	18	
64	1 200	91	65	—	1	51	—	36	1 685	121	—	526	8	19	
40	789	65	41	—	—	26	—	27	1 108	19	—	302	9	20	
13	193	110	11	—	—	12	—	8	423	34	—	118	—	21	
13	172	59	5	—	—	10	—	3	297	20	8	105	—	22	
12	1 709	28	9	—	57	151	—	39	2 522	109	—	668	—	23	
182	1 731	1	59	—	37	121	—	31	2 322	48	3	788	—	24	
327	1 968	394	166	—	5	172	—	30	2 709	315	—	1 265	—	25	
569	5 182	694	173	—	40	324	—	58	6 929	533	—	2 405	—	26	
188	3 897	33	88	—	11	199	—	62	4 797	83	—	1 493	—	27	
1 043	2 469	406	156	—	60	316	—	70	3 966	227	—	1 188	—	28	
3	84	31	4	—	—	14	—	2	184	5	—	34	—	29	
17	479	21	23	—	2	67	—	10	767	20	—	200	—	30	
—	130	—	2	—	—	35	—	—	164	—	—	20	—	31	
6	153	53	8	—	—	52	—	3	281	9	—	74	—	32	
<b>3 701</b>	<b>39 352</b>	<b>5 752</b>	<b>1 758</b>	<b>2</b>	<b>511</b>	<b>3 168</b>	<b>—</b>	<b>863</b>	<b>60 912</b>	<b>2 519</b>	<b>16</b>	<b>19 009</b>	<b>—</b>	<b>33</b>	
710	8 308	2 638	633	2	57	588	—	287	15 299	724	12	4 971	707	34	
2 991	31 044	3 114	1 125	—	454	2 580	—	576	45 613	1 795	4	14 038	—	35	
136	2 311	49	19	—	3	290	—	94	6 269	616	6	600	764	36	
88	371	10	2	—	—	62	—	16	1 168	104	—	61	76	37	
6	269	2	2	—	3	22	—	17	528	84	—	74	4	38	
44	592	5	8	—	—	83	—	30	1 696	183	2	105	472	39	
31	280	—	2	—	—	30	—	8	616	64	4	62	154	40	
12	291	12	3	—	—	42	—	10	892	93	—	73	33	41	
5	508	20	2	—	—	51	—	13	1 369	88	—	225	25	42	
117	4 941	108	28	—	7	429	—	233	7 413	234	3	1 227	—	43	
154	6 007	154	28	—	5	434	—	437	7 560	648	6	1 644	—	44	
117	3 418	126	34	—	10	220	—	86	5 168	123	1	1 390	—	45	
78	1 057	3	5	—	1	162	—	37	1 540	45	2	213	—	46	
538	2 665	91	31	—	6	403	—	112	4 926	105	5	355	—	47	
850	799	58	75	—	1	245	—	76	3 106	63	3	111	—	48	
233	1 326	65	13	—	—	258	—	50	2 728	51	1	50	—	49	
253	453	13	10	—	—	100	—	27	1 013	31	1	24	—	50	
127	339	5	2	—	—	60	—	13	707	11	—	8	—	51	

1	2	3	4	5	6	7	8	9	10	11	12	Hela arealen utan vatten						
												Härad, socknar och städer	Lokal undersökt år	Träd- gård	Äker o. annan odlad jord	Nat- urlig äng	Skogs- o. hag- mark	Övrig mark
1	Särna och Idre t.g.	—	2	255	1 527	246 654	179 456	427 894	—	—	6	—	—	—	—	—	—	
2	Näs »	—	30	5 524	11 645	160 448	38 882	216 529	—	1	211	—	—	—	—	—	—	
3	Malungs »	—	26	3 846	6 578	333 021	105 839	449 310	—	—	146	—	—	—	—	—	—	
4	Västerbergslags »	—	90	8 458	17 342	139 138	20 059	185 087	50	3	655	—	—	—	—	—	—	
5	Falu stad . . .	1913	34	120	—	242	861	1 257	—	—	1	—	—	—	—	—	—	
6	Sätters » . . .	—	6	188	72	700	4	970	—	—	9	—	—	—	—	—	—	
7	Hedemora » . . .	—	19	682	152	490	24	1 367	—	—	48	—	—	—	—	—	—	
8	Summa	—	861	103 444	95 928	2 072 021	543 614	2 815 868	400	43	6 390	26	—	—	—	—	—	
9	därav undersökt . .	1913	156	11 119	4 922	145 644	33 040	194 881	35	5	541	26	—	—	—	—	—	
10	icke undersökt	—	705	92 325	91 006	1 926 377	510 574	2 620 987	365	38	5 849	—	—	—	—	—	—	
<b>Gävleborgs län.</b>																		
11	Gästriklandsöstra t.g.	—	52	13 526	13 937	140 354	17 517	185 386	14	6	415	5	—	—	—	—	—	
12	Gästriklandsvästra »	—	69	18 336	19 787	173 081	15 607	226 880	16	11	885	2	—	—	—	—	—	
13	Bollnäs »	—	29	15 702	11 879	269 222	11 118	307 950	7	—	435	—	—	—	—	—	—	
14	Ala »	—	26	10 566	4 905	91 984	12 214	119 695	3	—	120	—	—	—	—	—	—	
15	Enångers »	—	5	2 774	1 258	31 939	13 872	49 848	—	—	30	1	—	—	—	—	—	
16	Bergsjö och Forsa »	1)	22	17 930	5 505	163 190	21 013	207 660	10	—	149	2	—	—	—	—	—	
17	därav Bergsjö s:n	1913	2	3 076	948	26 123	4 721	34 870	—	—	24	—	—	—	—	—	—	
18	Hassela »	1913	1	1 322	1 094	38 275	3 188	43 880	—	—	7	—	—	—	—	—	—	
19	Delsbo t.g. . . .	1913	22	8 775	1 497	102 521	16 035	128 850	—	2	75	2	—	—	—	—	—	
20	därav Norrbo s:n	1913	2	1 034	34	10 169	2 041	13 280	—	—	20	—	—	—	—	—	—	
21	Bjuråkers »	1913	11	3 217	1 070	61 674	7 258	73 230	—	—	19	1	—	—	—	—	—	
22	Delsbo »	1913	9	4 524	393	30 678	6 736	42 340	—	2	36	1	—	—	—	—	—	
23	Ljusdals t.g.	—	11	6 489	9 811	397 624	48 805	462 740	—	—	64	1	—	—	—	—	—	
24	Arbrå och Järvsö »	—	10	7 861	4 559	106 112	—	118 542	—	—	122	—	—	—	—	—	—	
25	Gävle stad . . .	—	27	898	120	3 113	1 770	5 928	—	—	11	—	—	—	—	—	—	
26	Söderhamns » . . .	—	9	488	130	2 735	806	4 168	—	—	—	—	—	—	—	—	—	
27	Hudiksvalls » . . .	—	6	240	9	1 646	234	2 135	—	—	—	—	—	—	—	—	—	
28	Summa	—	288	103 585	73 397	1 483 521	158 991	1 819 782	50	19	2 306	13	—	—	—	—	—	
29	därav undersökt . .	1913	25	13 173	3 539	166 919	23 944	207 600	—	2	106	2	—	—	—	—	—	
30	icke undersökt	—	263	90 412	69 858	1 316 602	135 047	1 612 182	50	17	2 200	11	—	—	—	—	—	
<b>Västernorrlands län.</b>																		
31	Selångers t.g. . . .	—	15	3 712	1 490	26 268	4 129	35 614	—	—	93	—	—	—	—	—	—	
32	Tuna » . . . . .	—	39	4 766	2 467	100 921	13 011	121 204	—	—	230	—	—	—	—	—	—	
33	Torps » . . . . .	—	46	6 471	2 122	261 747	35 542	306 928	—	—	277	4	—	—	—	—	—	
34	Njurunda » . . . . .	—	10	1 960	657	21 866	5 172	29 665	—	—	47	3	—	—	—	—	—	
35	Sköns » . . . . .	—	18	3 344	1 145	15 185	2 027	21 719	—	—	65	1	—	—	—	—	—	
36	Indals » . . . . .	—	15	3 089	2 597	100 800	14 753	121 254	—	—	101	1	—	—	—	—	—	
37	Ljustorps » . . . . .	—	16	3 596	2 191	55 963	4 987	66 753	—	—	82	28	—	—	—	—	—	
38	Ångermanlands södra domsagas t.g.	1)	36	13 795	5 300	128 262	11 167	158 560	—	—	118	3	—	—	—	—	—	
39	därav Säbrå s:n	1913	13	2 538	547	18 446	875	22 419	—	—	15	1	—	—	—	—	—	
40	Stigsjö »	1913	1	1 870	1 167	14 501	2 119	19 658	—	—	15	1	—	—	—	—	—	
41	Viksjö »	1913	—	747	971	18 591	4 267	24 578	—	—	4	1	—	—	—	—	—	
42	Häggångers »	1913	1	965	314	7 300	979	9 559	—	—	6	—	—	—	—	—	—	
43	Nora »	1913	4	2 030	521	10 933	3 295	16 783	—	—	16	—	—	—	—	—	—	
44	Bjärträ »	1913	5	1 498	311	9 650	1 407	12 871	—	—	6	—	—	—	—	—	—	
45	Skogs »	1913	4	755	237	4 486	285	5 767	—	—	3	—	—	—	—	—	—	

1) Delvis undersökt år 1913.

13	14	15	16	17	18	19	20	21	22	23	24	25	26
j o r d e n s   a n v ä n d n i n g													Naturlig äng an- vänd för slätter
Korn	Havre	Bland- säd	Ärtor	Bönor	Vicker	Pota- tis	Soc- kerbe- tor	Foder- rot- frukter	Foder- växter till hö och frö	Gräs, säd m. m. till bete och grönfo- der	Andra växt- slag	Träda och bruk- kad jord	
28	45	5	—	—	—	35	—	4	118	13	—	1	1
44	1 599	20	18	—	13	280	—	98	3 024	84	3	129	2
79	1 192	24	13	—	6	203	—	46	2 032	64	1	40	3
21	2 799	78	30	—	6	374	—	128	3 514	257	4	539	4
1	17	—	—	—	—	8	—	1	82	8	—	2	5
—	74	—	—	—	—	29	—	1	65	8	—	2	6
—	191	1	3	—	1	59	—	4	340	18	—	17	7
<b>2 776</b>	<b>29 233</b>	<b>800</b>	<b>309</b>	—	<b>59</b>	<b>3 589</b>	—	<b>1 447</b>	<b>49 605</b>	<b>2 379</b>	<b>36</b>	<b>6 352</b>	8
137	2 328	49	19	—	3	298	—	95	6 351	624	6	602	764
2 639	26 905	751	290	—	56	3 291	—	1 352	43 254	1 755	30	5 750	10
903	2 453	94	47	3	18	557	—	62	8 273	41	16	619	11
735	4 580	164	46	3	43	428	—	91	10 152	18	28	1 134	12
1 804	2 487	137	196	6	9	463	—	17	9 634	12	71	430	13
931	1 568	135	20	—	5	458	—	18	7 071	48	80	109	14
303	298	21	1	—	1	142	—	2	1 913	—	7	55	15
2 377	2 040	340	5	—	8	714	—	34	12 010	31	63	147	16
463	298	171	—	—	2	121	—	19	1 976	1	—	1	221
215	109	13	1	—	—	99	—	3	844	24	6	1	591
1 002	1 619	65	5	—	1	219	—	34	5 566	93	10	82	344
106	262	19	3	—	—	33	—	8	554	17	—	12	34
358	464	30	1	—	1	110	—	5	2 160	19	8	41	96
538	893	16	1	—	—	76	—	21	2 852	57	2	29	214
1 084	1 100	36	—	—	—	18	—	11	3 712	30	21	115	23
1 022	1 095	117	7	—	9	284	—	21	4 986	1	108	89	24
9	157	5	—	—	—	62	—	—	644	2	—	8	25
11	41	3	—	—	—	32	—	—	400	—	—	1	26
7	26	3	—	—	—	16	—	—	187	1	—	—	27
<b>10 188</b>	<b>17 464</b>	<b>1 120</b>	<b>327</b>	<b>6</b>	<b>112</b>	<b>3 672</b>	—	<b>290</b>	<b>64 548</b>	<b>277</b>	<b>404</b>	<b>2 789</b>	28
1 680	2 026	249	6	—	3	439	—	56	8 386	118	16	84	1 156
8 508	15 438	871	321	6	109	3 233	—	234	56 162	159	388	2 705	30
369	722	53	4	—	4	160	—	11	2 006	226	2	62	31
652	814	25	5	—	30	309	—	24	2 369	137	5	166	32
1 248	774	171	1	—	44	525	—	20	3 106	152	4	145	33
338	358	16	1	—	6	83	—	10	995	56	2	45	34
487	397	50	1	—	8	268	—	24	1 934	54	3	52	35
421	357	127	1	—	10	183	—	19	1 732	70	5	62	36
755	292	32	4	—	9	255	—	10	1 994	84	9	42	37
1 940	728	210	21	—	—	685	—	46	9 686	214	13	132	38
314	99	52	5	—	—	110	—	9	1 884	34	3	12	311
249	70	26	4	—	—	67	—	2	1 384	27	1	24	789
98	69	1	1	—	—	24	—	—	528	19	—	2	767
125	42	17	—	—	—	49	—	3	691	26	1	5	179
321	95	48	2	—	—	124	—	6	1 356	47	3	12	292
189	75	42	5	—	—	58	—	7	1 084	22	1	9	76
139	43	14	1	—	—	33	—	5	496	16	1	4	160

1	2	3	Hela arealen utan vatten					Å k e r -						
			Härad, socknar och städer	Lokal- undersökt år	Träd- gård	Åker o. annan odlad jord	Nat- turlig äng	Skogs- o. hag- mark	Övrig mark	Summa	Höst- vete	Vår- vete	Höst- råg	Vår- råg
1	Boteå t.g.	—	15	5 948	2 021	80 951	7 296	96 231	—	—	156	—		
2	Sollefteå >	—	28	5 300	3 161	87 841	7 016	103 346	—	—	159	—		
3	Fjällsjö >	—	10	3 500	3 367	289 205	59 469	355 551	—	—	31	8		
4	Ramsle o. Resele >	—	19	6 682	4 220	249 489	28 818	289 228	—	—	113	2		
5	Nätra >	—	18	6 685	6 295	321 912	40 639	375 549	—	—	106	—		
6	Nordingrå >	—	8	4 374	2 202	46 737	3 859	57 180	—	—	28	—		
7	Sjålevads o. Arnäs >	—	37	12 898	9 037	202 135	44 336	268 443	—	—	171	—		
8	Härnösands stad .	1913	18	550	58	2 119	1 238	3 983	—	—	3	—		
9	Sandsvalls >	—	28	392	95	1 096	600	2 211	—	—	8	—		
10	Örnsköldsviks >	—	2	27	—	84	265	378	—	—	—	—		
11	Summa	—	378	87 089	48 425	1 992 581	284 324	2 412 797	—	—	1 788	50		
12	därav undersökt . .	1913	46	10 953	4 126	86 026	14 465	115 616	—	—	68	3		
13	icke undersökt	—	332	76 136	44 299	1 906 555	269 859	2 297 181	—	—	1 720	47		
<b>Jämtlands län.</b>														
14	Ragunda t.g. . . . .	—	34	5 082	6 416	290 321	75 255	377 108	—	—	68	—		
15	Revsunds, Brunflo o. Näs t.g. . . . .	—	38	10 549	4 304	236 488	69 016	320 395	—	—	146	—		
16	Lits och Rödöns t.g.	1)	41	12 637	1 839	351 137	150 412	516 066	—	—	136	11		
17	därav Lits . . . . .	1913	12	2 661	382	62 633	10 092	75 700	—	—	40	2		
18	Kyrkås >	1913	2	495	104	7 703	3 996	12 300	—	—	9	—		
19	Häggensås >	1913	1	1 871	266	38 751	7 141	49 030	—	—	23	2		
20	Föllinge >	1913	—	1 490	524	85 113	9 603	96 730	—	—	8	—		
21	Rödöns >	1913	9	1 923	32	9 387	6 107	17 458	—	—	21	7		
22	Näskotts >	1913	5	886	35	6 791	3 572	11 289	—	—	9	—		
23	Aspis >	1913	5	1 064	158	16 230	2 373	19 830	—	—	10	—		
24	Ås >	1913	3	1 515	7	8 516	1 519	11 560	—	—	10	—		
25	Hammerdals t.g. . .	—	25	5 998	4 184	490 955	321 178	822 340	—	—	107	—		
26	Sunne >	—	15	2 395	409	12 694	7 607	23 120	—	—	22	—		
27	Övikens >	—	12	3 218	1 007	85 814	—	91 051	—	—	61	—		
28	Hallens >	—	7	2 191	867	65 467	29 182	97 714	—	—	9	—		
29	Undersäkers >	—	10	3 740	2 603	197 423	448 056	651 882	—	—	9	—		
30	Offerdals >	—	15	5 807	3 919	142 657	109 206	261 604	—	—	21	—		
31	Svegs >	—	11	2 698	5 489	516 917	162 096	687 211	—	—	34	—		
32	Hede >	—	4	1 709	4 054	340 429	329 834	676 030	—	—	10	—		
33	Bergs >	—	8	3 422	2 243	180 186	50 016	235 875	—	—	43	—		
34	Östersunds stad . .	—	14	212	13	227	384	850	—	—	—	—		
35	Summa	—	234	59 658	37 347	2 911 715	1 752 242	4 761 196	—	—	666	11		
36	därav undersökt . .	1913	37	11 905	1 508	235 124	44 403	292 977	—	—	130	11		
37	icke undersökt	—	197	47 753	35 839	2 676 591	1 707 839	4 468 219	—	—	536	—		
<b>Västerbottens län.</b>														
38	Nordmalings o. Bjur- holms t.g. . . . .	—	26	7 846	12 069	197 075	45 451	262 467	—	—	102	3		
39	Umeå >	—	47	21 766	10 845	191 395	47 262	271 315	—	—	135	—		
40	Degerfors >	—	7	4 490	11 210	219 353	44 238	279 298	—	—	35	9		
41	Ljuckselelappmarks >	—	10	4 515	109 710	806 565	1 129 838	2 050 638	—	—	83	40		
42	Åsele lappmarks >	—	10	4 805	54 798	744 495	740 197	1 544 905	—	—	45	4		
43	Nysätra >	—	15	13 011	13 426	129 474	23 640	179 566	—	—	67	—		
44	Burträsk >	—	5	8 000	10 800	119 100	48 316	186 221	—	—	40	7		
45	Skellefteå >	1)	36	22 313	11 737	335 713	74 883	444 682	—	—	68	26		

1) Delvis undersökt år 1913.

13	14	15	16	17	18	19	20	21	22	23	24	25	26
j o r d e n s   a n v ä n d n i n g													Naturlig äng an- vänd för slätter
Korn	Havre	Bland- säd	Ärter	Bönor	Vicker	Pota- tis	Soc- kerbet- or	Foder- rot- frukter	Foder- växter till hö och frö	Gräs, säd m. m. till bete och grönfoder	Andra växt- slag	Träda och obru- kad jord	
989	511	100	46	—	52	315	—	37	3 413	143	8	178	1
740	319	94	13	—	5	164	—	24	3 474	128	8	172	2
633	279	1	3	—	—	228	—	—	1 917	338	4	33	3
1538	314	11	29	—	7	297	—	25	4 001	264	4	65	4
1 600	539	4	18	—	—	395	—	22	3 809	110	14	68	5
905	121	2	6	—	1	265	—	23	2 957	32	11	18	6
2 263	496	69	21	—	1	666	—	65	8 684	323	28	111	7
33	17	10	—	—	—	20	—	1	443	21	—	2	8
8	30	49	—	—	—	44	—	6	154	87	—	6	9
2	1	—	—	—	—	3	—	1	20	—	—	—	10
<b>14 921</b>	<b>7 069</b>	<b>1 024</b>	<b>174</b>	—	<b>177</b>	<b>4 865</b>	—	<b>410</b>	<b>52 694</b>	<b>2 439</b>	<b>119</b>	<b>1 359</b>	11
1 468	510	210	18	—	—	485	—	33	7 866	212	10	70	2 575
13 453	6 559	814	156	—	177	4 380	—	377	44 828	2 227	109	1 289	13
723	246	56	40	—	—	248	—	68	3 382	191	2	58	14
1 369	394	36	125	—	—	255	—	69	7 574	440	7	134	15
1 332	115	98	173	—	—	312	—	54	9 435	912	—	59	16
287	19	14	28	—	—	58	—	11	1 937	232	—	33	89
56	6	14	5	—	—	8	—	6	366	24	—	1	43
200	2	16	18	—	—	43	—	3	1 431	133	—	—	24
147	4	6	5	—	—	42	—	10	1 197	71	—	—	19
198	22	21	55	—	—	39	—	8	1 399	142	—	11	435
75	17	10	17	—	—	16	—	4	680	52	—	6	20
107	5	7	19	—	—	19	—	1	840	56	—	—	21
130	17	10	26	—	—	24	—	5	1 116	170	—	7	22
1 054	107	—	80	—	—	237	—	71	4 176	94	—	72	71
432	36	14	68	—	—	65	—	22	1 661	52	—	25	23
707	80	—	87	—	—	75	—	20	2 002	119	—	67	24
367	32	—	40	—	—	80	—	16	1 607	31	—	9	25
480	19	—	18	—	—	96	—	16	3 037	59	—	6	26
1 047	63	9	76	—	—	118	—	25	4 315	102	—	31	27
448	131	18	29	—	—	167	—	39	1 769	35	—	28	28
198	44	4	5	—	—	63	—	16	1 348	12	—	9	29
471	162	17	37	—	—	141	—	31	2 468	19	—	33	30
—	—	—	—	—	—	6	—	4	166	36	—	—	31
<b>8 628</b>	<b>1 429</b>	<b>252</b>	<b>778</b>	—	—	<b>1 863</b>	—	<b>451</b>	<b>42 940</b>	<b>2 102</b>	<b>9</b>	<b>529</b>	32
1 200	92	98	173	—	—	249	—	48	9 966	880	—	58	898
7 428	1 337	154	605	—	—	1 614	—	403	33 974	1 222	9	471	36
1 567	1 088	58	—	—	—	235	—	51	4 498	196	7	41	37
3 244	1 176	137	—	—	—	435	—	72	15 414	1 038	8	107	38
643	280	25	25	—	—	305	—	30	2 780	330	2	26	39
1 347	620	57	6	—	5	459	—	51	1 659	153	5	30	40
1 420	343	10	2	—	2	474	—	46	2 109	341	—	9	41
1 729	593	177	5	—	—	335	—	65	9 432	397	5	206	42
1 461	384	48	—	—	—	250	—	50	5 400	100	1	249	43
3 407	612	558	1	—	—	433	—	70	15 996	866	—	276	44
—	—	—	—	—	—	—	—	—	—	—	—	—	45

1	2	3	4					7	8	9	10	11	12
			Hela arealen utan vatten										
Härad, socknar och städer	Lokal- undersökt år	Träd- gård	Åker o. annan odlad jord	Na- turlig äng	Skogs- o. hag- mark	Övrig mark	Summa	Höst- vete	Vår- vete	Höst- råg	Vår- råg	Å k e r	
1 därav Skellefteå s:n .	1913	15	14 543	4 862	123 683	20 497	163 600	—	—	27	6		
2 Norsjö och Malå t:g	—	16	5 417	13 480	250 152	68 354	337 419	—	—	51	8		
3 Umeå stad . . . . .	—	5	370	—	384	927	986	—	—	2	—		
4 Skellefteå » . . . . .	—	—	—	—	—	190	190	—	—	—	—		
5 Summa	—	177	92 533	248 075	2 993 706	2 222 596	5 557 087	—	—	628	97		
6 därav undersökt . . . . .	1913	15	14 543	4 862	123 683	20 497	163 600	—	—	27	6		
7 icke undersökt . . . . .	—	162	77 990	243 213	2 870 023	2 202 099	5 393 487	—	—	601	91		
<b>Norrbottnens län.</b>													
8 Piteå t:g . . . . .	1)	75	7 771	20 400	199 500	73 707	301 453	—	—	195	—		
9 därav Piteå s:n (del av) . . . . .	1913	—	826	1 059	13 818	—	—	—	—	6	—		
10 Älvsby t:g . . . . .	1)	10	1 171	5 640	123 340	42 429	172 590	—	—	56	1		
11 därav Älvsby s:n (del av) . . . . .	1913	—	801	2 040	18 966	—	—	—	—	26	1		
12 Arvidsjaurs l:ks t:g . . . . .	—	2	1 620	27 700	348 310	190 218	567 850	—	—	60	—		
13 Arjeplogs » . . . . .	—	1	358	3 600	139 250	1 153 511	1 296 720	—	—	3	—		
14 Nederluleå t:g . . . . .	1)	183	5 023	13 500	69 730	22 164	110 600	—	—	88	—		
15 därav Nederluleå s:n (del av) . . . . .	1913	—	1 162	2 518	14 800	—	—	—	—	2	—		
16 Överluleå t:g . . . . .	—	87	4 791	12 700	191 300	74 882	283 760	—	—	52	—		
17 Jokkmokks l:ks t:g . . . . .	1913	2	1 214	13 518	533 603	1 266 027	1 814 364	—	—	5	—		
18 Råneå t:g . . . . .	—	60	2 628	10 270	143 382	45 900	202 240	—	—	34	—		
19 Nederkalix t:g . . . . .	1)	130	2 178	10 830	74 570	84 012	171 720	—	—	35	—		
20 därav Nederkalix s:n (del av) . . . . .	1913	1	593	1 566	17 688	—	—	—	—	—	6		
21 Överkalix t:g . . . . .	—	24	1 499	8 230	133 496	134 651	277 900	—	—	—	—		
22 Nedertorneå t:g . . . . .	1)	32	2 410	10 160	49 360	24 468	86 430	—	—	11	3		
23 därav Nedertorneå s:n	1913	1	970	4 427	35 533	689	41 620	—	—	3	3		
24 Övertorneå t:g . . . . .	—	7	2 840	10 555	121 050	103 428	237 880	—	—	12	—		
25 Korpilombola t:g <sup>2)</sup> . . . . .	—	1	434	5 985	131 384	12 076	149 880	—	—	4	—		
26 Pajala t:g <sup>2)</sup> . . . . .	—	1	1 324	12 210	243 589	382 656	639 780	—	—	12	—		
27 Gällivare l:ks t:g . . . . .	—	4	1 080	19 860	531 480	1 047 158	1 599 582	—	—	2	—		
28 Jukkasjärvi l:ks t:g . . . . .	1913	—	969	4 128	306 454	1 006 559	1 318 110	—	—	—	—		
29 Karesuando l:ks t:g . . . . .	—	—	82	852	46 530	579 126	626 590	—	—	—	—		
30 Luleå stad . . . . .	—	15	540	129	2 585	341	3 610	—	—	—	—		
31 Piteå » . . . . .	—	11	457	92	2 961	39	3 560	—	—	2	—		
32 Haparanda » . . . . .	—	6	107	12	1 087	178	1 390	—	—	1	—		
33 Summa	—	651	38 496	190 371	3 392 961	6 243 530	9 866 009	—	—	570	4		
34 därav undersökt . . . . .	1913	4	6 535	29 256	940 862	—	—	—	—	42	4		
35 icke undersökt . . . . .	—	647	31 961	161 115	2 452 099	—	—	—	—	528	—		
36 Summa för hela riket	—	46 154	3 638 612	1 350 196	22 226 741	13 798 657	41 035 360	110 251	6 964 360	757 10 245			
37 därav undersökt . . . . .	1913	6 638	525 094	102 383	2 559 874	—	—	—	22 271	1 664	45 229	1 413	
38 icke undersökt . . . . .	—	39 516	3 158 518	1 247 813	19 666 867	—	—	—	87 980	5 300	315 528	8 832	

1) Delvis undersökt år 1913. — 2) Arealen för Tärändö är redovisad på Pajala i stället för på Korpilombola



13	14	15	16	17	18	19	20	21	22	23	24	25	26
j o r d e n s a n v ä n d n i n g													
Korn	Havre	Bland-säd	Ärter	Bönor	Vicker	Pota-tis	Soc-kerbetor	Foder-rot-frukter	Foder-växter till hö och frö	Gräs, säd m. m. till bete och grönfoder	Andra växtslag	Träda och obru-kad jord	Naturlig äng använd för slätter
2 191	163	313	1	—	—	272	—	29	11 174	186	—	181	2 165
1 353	740	15	—	—	—	370	—	23	2 642	150	—	65	.
25	46	4	—	—	—	12	—	—	211	70	—	—	3
—	—	—	—	—	—	—	—	—	—	—	—	—	4
<b>16 196</b>	<b>5 882</b>	<b>1 089</b>	<b>30</b>	—	7	<b>3 318</b>	—	<b>458</b>	<b>60 141</b>	<b>3 641</b>	<b>28</b>	<b>1 009</b>	.
2 191	163	313	1	—	—	272	—	29	11 174	186	—	181	2 165
14 005	5 719	776	38	—	7	3 046	—	429	48 967	3 455	28	828	.
1 658	603	61	—	—	—	220	—	34	4 690	40	—	270	.
145	11	3	—	—	—	16	—	3	613	18	—	11	444
225	72	9	—	—	—	65	—	7	660	28	—	48	.
118	5	9	—	—	—	39	—	6	521	28	—	48	1 242
211	299	—	—	—	—	90	—	8	935	5	—	12	.
54	24	—	—	—	—	26	—	1	248	—	—	5	.
1 396	941	15	—	—	—	220	—	37	2 236	35	—	60	.
135	12	5	—	—	—	27	—	3	952	12	—	14	2 054
1 175	688	7	—	—	—	180	—	20	2 580	18	—	71	.
242	7	2	—	—	—	52	—	4	836	44	—	22	4 379
892	227	4	—	—	—	176	—	12	1 223	10	—	50	.
851	143	5	—	—	—	80	—	18	1 005	26	—	15	.
105	4	—	—	—	—	17	—	1	425	26	—	15	966
536	89	—	—	—	—	50	—	3	795	—	—	20	.
525	124	—	—	—	—	74	—	6	1 620	25	—	22	.
98	6	—	—	—	—	48	—	1	787	22	—	2	2 067
961	168	—	—	—	—	82	—	7	1 581	4	—	25	.
264	27	—	—	—	—	12	—	1	121	1	—	4	.
615	129	—	—	—	—	70	—	3	473	2	—	20	.
251	89	—	—	—	—	40	—	3	690	1	—	4	.
54	—	—	—	—	—	19	—	1	817	76	—	2	73
3	5	—	—	—	—	7	—	1	66	—	—	—	.
86	68	—	—	—	—	20	—	—	415	1	—	—	.
13	32	—	—	—	—	36	—	—	374	—	—	—	.
24	26	—	—	—	—	12	—	1	41	2	—	—	.
<b>9 966</b>	<b>3 761</b>	<b>108</b>	—	—	—	<b>1 531</b>	—	<b>167</b>	<b>21 406</b>	<b>318</b>	—	<b>650</b>	.
897	45	19	—	—	—	218	—	19	4 951	226	—	114	11 225
9 089	3 716	84	—	—	—	1 313	—	148	16 455	92	—	536	.
<b>181 998</b>	<b>799 985</b>	<b>177 189</b>	<b>22 819</b>	<b>2 592</b>	<b>13 284</b>	<b>152 388</b>	<b>28 695</b>	<b>76 582</b>	<b>1 215 020</b>	<b>175 372</b>	<b>3 016</b>	<b>346 460</b>	.
19 978	103 299	31 937	3 411	429	673	16 731	3 839	10 537	188 922	29 539	122	45 100	47 047
162 015	696 686	145 252	19 408	2 163	12 611	135 657	24 856	66 045	1 026 098	145 833	2 894	301 360	.

tingslag.

Tab. 2. Åkerjordens an-

1	2	3	4	5	6	7	8	9	10	11	12							
												Korn		Havre		Blandsäd		År
												Till mogen skörd	Till bete och grönfoder	Till mogen skörd	Till bete och grönfoder	Till mogen skörd	Till bete och grönfoder	
Område [L. = lokalundersökt; I. l. = icke lokalundersökt]																		
1	Stockholms stad	I. l.	118	2	164	2	28	—	399	—	123	—	20					
2	Stockholms län	L.	222	8	1 161	5	874	—	1 228	—	1 599	—	130					
3		I. l.	6 233	195	14 766	34	4 686	6	25 576	30	9 344	188	2 726					
4		S:a	6 455	203	15 927	39	5 560	6	26 804	30	10 943	188	2 856					
5	Uppsala län	L.	662	5	1 361	—	833	—	1 249	—	3 007	—	471					
6		I. l.	6 745	113	10 750	—	10 062	—	15 283	165	16 756	378	3 088					
7		S:a	7 407	118	12 111	—	10 895	—	16 532	165	19 763	378	3 559					
8	Södermanlands län	L.	908	13	1 163	5	316	—	3 305	—	1 575	—	155					
9		I. l.	7 150	—	14 616	—	3 440	17	34 392	288	8 472	699	2 072					
10		S:a	8 058	13	15 779	5	3 756	17	37 697	288	10 047	699	2 227					
11	Östergötlands län	L.	2 112	29	2 608	3	842	—	2 951	—	7 125	—	586					
12		I. l.	7 382	377	24 729	119	7 221	—	33 407	45	31 564	366	2 885					
13		S:a	9 494	406	27 337	122	8 063	—	36 358	45	38 689	366	3 471					
14	Jönköpings län	L.	40	36	1 966	69	332	—	5 936	—	249	—	11					
15		I. l.	390	273	14 128	946	1 705	—	45 472	—	891	37	84					
16		S:a	430	309	16 094	1 015	2 037	—	51 408	—	1 140	37	95					
17	Kronobergs län	L.	25	142	2 468	421	947	—	6 504	—	64	—	2					
18		I. l.	75	464	10 331	2 062	4 876	3	26 539	244	164	2	93					
19		S:a	100	606	12 799	2 473	5 823	3	33 043	244	228	2	95					
20	Kalmar läns norra del.	L.	17	212	987	37	73	—	1 505	—	49	—	2					
21		I. l.	1 333	182	8 884	115	1 224	14	13 313	210	201	23	514					
22		S:a	1 350	394	9 871	152	1 297	14	14 818	210	250	23	516					
23	Kalmar läns södra del.	L.	1 370	96	3 940	229	857	—	4 801	—	1 248	—	4					
24		I. l.	2 303	431	18 957	577	10 352	124	20 462	91	656	85	238					
25		S:a	3 673	527	22 897	806	11 209	124	25 263	91	1 904	85	242					
26	Gottlands län	L.	593	2	1 430	3	2 124	—	414	—	274	—	13					
27		I. l.	2 989	20	7 435	2	12 878	32	3 870	5	2 291	45	338					
28		S:a	3 582	22	8 865	5	15 002	32	4 284	5	2 565	45	351					
29	Blekinge län	L.	238	6	1 988	237	129	—	1 658	—	85	—	1					
30		I. l.	1 889	89	11 404	991	1 022	16	11 266	362	2 165	81	77					
31		S:a	2 127	95	13 392	1 228	1 151	16	12 924	362	2 250	81	78					
32	Kristianstads län	L.	1 063	3	2 536	51	1 192	—	3 397	—	2 745	—	34					
33		I. l.	7 970	218	31 410	1 554	7 402	—	36 277	149	19 666	548	1 012					
34		S:a	9 033	221	33 946	1 605	8 584	—	39 674	149	22 411	548	1 046					
35	Malmöhus län	L.	7 389	232	3 100	7	1 731	—	7 042	—	5 969	—	492					
36		I. l.	25 068	186	22 403	358	31 508	15	31 668	43	32 052	1 255	975					
37		S:a	32 457	418	25 503	365	33 239	15	38 710	43	38 021	1 255	1 467					
38	Hallands län	L.	560	401	1 658	36	175	—	4 175	—	192	—	11					
39		I. l.	2 846	1 206	15 887	375	1 316	—	32 325	421	4 950	791	132					
40		S:a	3 406	1 607	17 545	411	1 491	—	36 500	421	5 142	791	143					

## vändning, i hektar, år 1913.

13	14	15	16	17	18	19	20	21	22	23	24	25	26
ter	Bö- nor	Vicker		Potatis	Soc- ker- betor	Foder- rot- fruk- ter	Foder- växter till hö och frö	Gräs o. d. till bete och grön- foder	Säd till bete och grön- foder	Andra växt- slag	Träda	Obru- kad åker- jord	Summa åker
		Till mo- gen- skörd	Till bete och grön- foder										
—	2	15	—	55	—	80	942	60	—	33	297	—	2 340
—	1	42	—	452	—	202	7 372	14	158	3	1 154	118	14 748
8	162	1 140	114	4 866	—	1 275	55 906	2 101	—	102	21 349	—	150 807
8	163	1 182	114	5 318	—	1 477	63 278	2 115	158	105	22 503	118	165 550
—	2	12	—	270	—	121	5 545	133	217	—	2 402	99	16 889
—	136	129	52	3 515	—	1 115	49 592	1 661	—	73	21 017	—	140 630
—	138	141	52	3 785	—	1 236	55 137	1 794	217	73	23 419	99	157 019
—	—	36	—	365	—	258	6 201	25	234	1	1 934	4	16 498
27	—	753	95	3 963	—	2 020	57 011	2 234	—	29	22 432	—	159 710
27	—	789	95	4 328	—	2 278	63 212	2 259	234	30	24 366	4	176 208
—	23	192	—	562	275	760	10 869	85	550	1	4 533	46	34 152
2	21	837	151	5 017	1 390	2 002	59 918	2 925	—	42	31 653	—	212 063
2	44	1 029	151	5 579	1 665	2 762	70 787	3 010	550	43	36 186	46	246 205
—	—	36	—	705	—	365	3 772	398	29	3	1 032	62	15 041
—	—	188	284	2 286	—	3 059	34 277	4 683	—	60	8 284	—	121 047
—	—	224	284	6 991	—	3 424	38 049	5 081	29	63	9 316	62	136 088
—	—	1	—	1 070	—	387	4 042	1 318	415	4	251	123	18 184
—	9	239	425	6 371	13	1 452	17 343	937	—	115	3 479	—	75 226
—	9	240	425	7 441	13	1 839	21 385	2 255	415	119	3 730	123	98 410
7	—	—	—	324	—	98	1 377	177	147	7	771	70	5 859
—	—	185	24	2 649	—	588	13 315	718	—	96	9 391	—	52 986
7	—	185	24	2 973	—	686	14 692	895	147	103	10 162	70	58 839
—	1	12	—	1 061	92	699	5 920	559	896	2	1 729	228	23 744
—	3	435	64	4 058	913	2 194	19 670	4 937	—	91	11 838	—	98 479
—	4	447	64	5 119	1 005	2 893	25 590	5 496	896	93	13 567	228	122 223
—	3	1	—	235	393	308	2 552	160	40	—	1 730	178	10 453
5	—	—	—	2 416	1 615	1 765	12 866	608	—	9	11 023	—	60 212
5	3	1	—	2 651	2 008	2 073	15 418	768	40	9	12 753	178	70 665
—	—	7	—	1 723	150	220	1 478	274	296	2	294	115	8 901
—	—	115	28	8 060	474	2 055	11 819	2 395	—	37	1 107	—	55 452
—	—	122	28	9 783	624	2 275	13 297	2 669	296	39	1 401	115	64 353
—	—	11	—	1 819	513	1 185	4 371	2 179	1 421	—	1 127	405	24 042
57	52	948	626	23 081	3 864	12 350	35 724	25 667	—	846	14 385	—	223 806
57	52	959	626	24 900	4 377	13 535	40 095	27 846	1 421	846	15 512	405	247 848
—	16	42	—	1 092	2 221	2 711	10 363	3 621	2 854	47	2 820	47	51 796
107	12	1 028	347	11 683	15 410	16 326	53 261	26 596	—	613	20 070	—	290 984
107	28	1 070	347	12 775	17 631	19 037	63 624	30 217	2 854	660	22 890	47	342 780
—	10	13	—	441	45	501	3 997	689	842	—	826	27	14 599
—	194	163	35	4 320	967	5 637	31 400	13 875	—	84	6 506	—	123 430
—	204	176	35	4 761	1 012	6 138	35 397	14 564	842	84	7 332	27	138 029

1	2	3	4	5	6	7	8	9	10	11	12												
												O m r å d e [L. = lokalundersökt; I. l. = Icke lokalunder- sökt]	Höst- vete	Vår- vete	Höst- råg	Vår- råg	Korn		Havre		Blandsäd		År- Till mogen skörd
																	Till mogen skörd	Till bete och grön- foder	Till mogen skörd	Till bete och grön- foder	Till mogen skörd	Till bete och grön- foder	
1	Göteborgs och Bohus län .	L.	405	111	1 213	84	369	—	4 126	—	656	—	26										
2		I. l.	970	314	7 089	99	2 420	—	27 058	—	677	27	121										
3		S:a	1 375	425	8 302	183	2 789	—	31 184	—	1 333	27	147										
4		Älvsborgs läns södra del .	L.	156	169	966	58	26	—	2 932	—	92	—	2									
5	I. l.		64	444	5 616	1 076	488	—	27 363	233	278	40	4										
6		S:a	220	613	6 582	1 134	514	—	30 295	233	370	40	6										
7		Älvsborgs läns norra del .	L.	295	44	1 986	44	40	—	6 639	—	90	—	6									
8	I. l.		1 780	127	13 334	9	8	—	42 203	29	34	—	183										
9		S:a	2 075	171	15 320	53	48	—	48 842	29	124	—	189										
10		Skaraborgs län	L.	3 161	16	4 837	4	591	—	13 239	—	2 796	—	451									
11	I. l.		4 509	276	32 532	307	1 618	—	89 731	250	2 478	212	1 299										
12		S:a	7 670	292	37 369	311	2 209	—	102 970	250	5 274	212	1 750										
13		Värmlands län	L.	625	30	4 304	3	35	—	9 584	—	346	—	53									
14	I. l.		700	110	18 462	20	562	11	51 795	66	282	40	278										
15		S:a	1 325	140	22 766	23	597	11	61 379	66	628	40	331										
16		Örebro län .	L.	579	59	2 700	55	219	—	9 142	—	200	—	111									
17	I. l.		3 050	118	12 817	47	848	—	34 748	190	691	136	507										
18		S:a	3 629	177	15 517	102	1 067	—	43 890	190	891	136	618										
19		Västmanlands län . . . . .	L.	1 816	43	1 943	10	710	—	8 308	—	2 638	—	633									
20	I. l.		4 001	100	8 380	—	2 991	—	30 986	58	3 072	42	1 125										
21		S:a	5 817	143	10 323	10	3 701	—	39 294	58	5 710	42	1 758										
22		Kopparbergs län . . . . .	L.	35	5	541	26	137	—	2 328	—	49	—	19									
23	I. l.		365	38	5 849	—	2 639	—	26 569	336	647	104	269										
24		S:a	400	43	6 390	26	2 776	—	28 897	336	696	104	288										
25		Gävleborgs län	L.	—	2	106	2	1 680	—	2 026	—	249	—	6									
26	I. l.		50	17	2 200	11	8 508	—	15 267	171	815	56	295										
27		S:a	50	19	2 306	13	10 188	—	17 293	171	1 064	56	301										
28		Västernorrlands län . . . . .	L.	—	—	68	3	1 468	—	510	—	210	—	18									
29	I. l.		—	—	1 720	47	13 453	—	5 449	1 110	648	166	111										
30		S:a	—	—	1 788	50	14 921	—	5 959	1 110	858	166	129										
31		Jämtlands län	L.	—	—	130	11	1 200	—	92	—	98	—	173									
32	I. l.		—	—	536	—	7 413	15	996	341	89	65	498										
33		S:a	—	—	666	11	8 613	15	1 088	341	187	65	671										
34		Västerbottens län . . . . .	L.	—	—	27	6	2 191	—	163	—	313	—	1									
35	I. l.		—	—	601	91	14 005	—	2 289	3 430	728	48	8										
36		S:a	—	—	628	97	16 196	—	2 452	3 430	1 041	48	9										
37		Norrbottens län	L.	—	—	42	4	897	—	45	—	19	—	—									
38	I. l.		—	—	528	—	9 089	—	1 240	2 476	66	18	—										
39		S:a	—	—	570	4	9 986	—	1 285	2 476	85	18	—										
40		Hela riket . .	L.	22 271	1 064	45 229	1 413	19 978	—	103 299	—	31 937	—	3 411									
41	I. l.		87 960	5 300	315 528	8 832	161 762	253	685 943	10 743	139 800	5 452	18 952										
42		S:a	110 251	6 364	360 757	10 245	181 740	253	789 242	10 743	171 737	5 452	22 363										

ter	13	14	15	16	17	18	19	20	21	22	23	24	25	26
Till bete och grönfoder	Bönor	Vicker		Potatis	Sockerbetor	Foderrotfrukter	Foderväxter till hö och frö	Gräs o. d. till bete och grönfoder	Säd till bete och grönfoder	Andra växtslag	Träda	Obrukad åkerjord	Summa åker	
		Till mogen skörd	Till bete och grönfoder											
—	356	56	—	854	6	222	4 914	840	99	1	1 278	34	15 650	1
10	1 519	201	52	3 208	—	733	22 627	10 208	—	—	7 773	—	85 106	2
10	1 875	257	52	4 062	6	955	27 541	11 048	99	1	9 051	34	100 756	3
—	5	6	—	586	—	212	3 648	406	330	—	227	131	9 952	4
—	—	2	4	4 685	—	1 372	20 928	1 973	—	21	3 338	—	67 979	5
—	5	8	4	5 271	—	1 584	24 576	2 379	330	21	3 615	131	77 981	6
—	5	1	—	588	—	334	6 363	11	748	—	834	70	18 098	7
—	5	163	552	3 056	28	783	41 497	6 943	—	21	14 794	—	125 549	8
—	10	164	552	3 644	28	1 117	47 860	6 954	748	21	15 628	70	143 647	9
—	1	92	—	610	144	815	18 180	2 548	965	4	6 081	52	54 587	10
—	6	565	529	7 027	182	4 961	88 334	20 711	—	26	31 330	—	286 883	11
—	7	657	529	7 637	326	5 776	106 514	23 259	965	30	37 411	52	341 470	12
—	—	29	—	650	—	187	14 665	1 942	286	3	4 683	778	38 208	13
4	—	113	174	7 119	—	841	62 737	2 288	—	20	20 260	—	165 882	14
4	—	142	174	7 769	—	1 028	77 402	4 230	286	23	24 943	778	204 085	15
—	4	21	—	775	—	385	10 300	90	573	—	2 687	40	27 940	16
—	36	492	541	4 765	—	1 918	47 678	3 608	—	8	15 367	—	127 565	17
—	40	513	541	5 540	—	2 303	57 978	3 698	573	8	18 054	40	155 505	18
—	2	57	—	588	—	287	15 299	147	577	12	4 922	49	38 041	19
—	—	287	167	2 580	—	576	45 613	1 795	—	4	14 038	—	115 815	20
—	2	344	167	3 168	—	863	60 912	1 942	577	16	18 960	49	158 856	21
—	—	3	—	298	—	95	6 351	54	570	6	577	25	11 119	22
21	—	21	35	3 291	—	1 352	43 254	1 755	—	30	5 750	—	92 325	23
21	—	24	35	3 589	—	1 447	49 605	1 809	570	36	6 327	25	103 444	24
—	—	3	—	439	—	56	8 386	60	58	16	32	52	13 173	25
26	6	29	80	3 233	—	234	56 162	159	—	388	2 705	—	90 412	26
26	6	32	80	3 672	—	290	64 548	219	58	404	2 737	52	103 585	27
—	—	—	—	485	—	33	7 866	8	204	10	60	10	10 953	28
45	—	174	3	4 380	—	377	44 828	2 227	—	109	1 289	—	76 136	29
45	—	174	3	4 865	—	410	52 694	2 235	204	119	1 349	10	87 089	30
—	—	—	—	249	—	48	8 966	53	827	—	33	25	11 905	31
107	—	—	—	1 614	—	408	33 974	1 222	—	9	471	—	47 753	32
107	—	—	—	1 863	—	451	42 940	1 275	827	9	504	25	59 658	33
—	—	—	—	272	—	29	11 174	33	153	—	174	7	14 543	34
30	—	—	7	3 046	—	429	48 967	3 455	—	28	828	—	77 990	35
30	—	—	7	3 318	—	458	60 141	3 488	153	28	1 002	7	92 533	36
—	—	—	—	218	—	19	4 951	6	220	—	71	43	6 535	37
—	—	—	—	1 313	—	148	16 455	92	—	—	536	—	31 961	38
—	—	—	—	1 531	—	167	21 406	98	220	—	607	43	38 496	39
—	429	673	—	16 731	3 839	10 537	188 922	15 830	13 709	122	42 262	2 838	525 094	40
456	2 163	8 222	4 389	135 657	24 856	66 045	1 026 098	145 833	—	2 894	301 360	—	3 158 518	41
456	2 592	8 895	4 389	152 388	28 695	76 582	1 215 020	161 663	13 709	3 016	343 622	2 838	3 683 612	42

Tab. 3. Utsäde och skörd, i deciton, år 1913.

Härad och städer	Höstvete		Vårvete		Höstråg		Värråg		Korn		Havre		Blandsäd		Ärter	
	Ut- säde <sup>1)</sup>	Skörd	Utsäde	Skörd	Ut- säde <sup>1)</sup>	Skörd	Ut- säde	Skörd	Utsäde	Skörd	Utsäde	Skörd	Utsäde	Skörd	Utsäde	Skörd
	1	2	3	4	5	6	7	8	9	10	11	12	13	14	15	16
<b>Stockholms stad</b>	<b>203</b>	<b>1 640</b>	<b>4</b>	<b>20</b>	<b>272</b>	<b>1 880</b>	<b>4</b>	<b>40</b>	<b>56</b>	<b>480</b>	<b>770</b>	<b>6 570</b>	<b>247</b>	<b>2 240</b>	<b>36</b>	<b>220</b>
<b>Stockholms län.</b>																
Långhundra h:d	688	5 876	2	15	1 660	15 120	—	—	982	8 565	2 304	16 848	2 221	16 727	306	2 165
Ärlinghundra >	1 032	9 654	16	128	1 826	13 640	—	—	956	7 705	2 092	21 762	2 163	16 822	393	3 333
Nemlinghundra >	602	6 244	56	583	1 328	12 344	—	—	750	6 739	2 806	21 883	1 044	15 194	273	3 029
Sallingtuna >	688	5 572	23	189	1 079	9 893	19	176	366	2 913	2 316	17 820	1 232	9 096	218	1 614
Frösäkers >	383	4 702	16	161	1 930	21 502	10	90	1 730	16 967	2 359	22 067	3 503	29 203	237	1 977
Närdsinghundra >	602	6 310	49	502	2 081	20 227	—	—	958	9 096	3 204	33 881	1 200	12 197	424	4 238
Väddö o. Häverö sk:g	172	2 610	19	210	915	9 566	—	—	338	3 940	1 310	18 055	356	4 867	195	2 607
Lyhundra h:d . . .	516	5 271	—	—	1 660	18 080	—	—	618	4 527	2 963	25 764	927	7 236	422	2 566
Sjuhundra > . . .	258	2 008	12	47	1 295	7 434	—	—	376	2 640	2 001	15 306	1 168	9 428	168	1 025
Bro o. Vätö sk:g	258	2 902	—	—	1 001	10 197	—	—	394	4 452	1 861	24 611	370	4 629	249	3 388
Frötuna o. Länna >	344	3 462	146	1 879	1 335	9 504	30	331	602	3 907	2 951	19 678	448	3 812	333	2 772
Färentuna h:d . . .	1 066	13 107	6	53	895	9 196	—	—	400	4 306	2 138	21 318	1 184	11 835	264	2 659
Sollentuna >	688	6 596	—	—	664	6 186	—	—	532	5 054	1 380	10 296	1 690	16 585	178	2 088
Danderyds sk:g . . .	482	5 409	8	80	581	5 149	—	—	200	1 985	1 278	11 492	732	7 520	147	1 169
Åkers >	344	3 286	4	21	1 164	11 343	—	—	496	5 218	2 646	28 352	699	7 137	220	1 977
Värmdö >	344	4 302	6	45	830	8 475	8	72	74	602	2 324	20 829	199	1 949	109	992
Sötholms h:d . . .	1 032	8 856	17	72	3 159	22 037	8	31	722	5 704	7 525	66 127	947	8 242	592	4 410
Svartlösa > . . .	917	7 387	16	95	1 225	8 251	—	—	200	1 530	3 451	29 448	1 127	9 986	106	627
Örnebo > . . .	619	5 306	—	—	1 731	14 456	—	—	393	3 137	3 686	31 878	802	8 309	346	2 316
Städer . . . . .	69	800	—	—	83	750	—	—	40	483	285	2 205	73	576	33	288
Summa	11 104	109 660	396	4 080	26 442	233 800	75	700	11 127	99 470	51 780	459 570	22 685	200 850	5 213	45 190
<b>Uppsala län.</b>																
Håbo h:d . . .	1 293	8 986	2	13	1 344	11 521	—	—	709	7 316	1 498	13 753	1 002	18 226	341	3 111
Bro > . . .	626	3 934	—	—	627	4 767	—	—	363	3 982	954	9 017	1 143	11 252	162	1 182
Trögds > . . .	3 636	26 982	8	51	2 059	18 101	—	—	1 315	12 925	3 890	36 868	3 589	37 244	1 152	7 919
Åsunda > . . .	1 313	6 591	114	697	1 881	11 383	—	—	1 391	12 291	4 033	38 848	2 379	23 071	666	3 840
Lagunda > . . .	1 353	7 651	64	393	1 557	10 040	—	—	2 058	21 116	1 668	13 675	2 471	24 811	782	5 233
Hagunda > . . .	1 071	7 261	31	191	1 486	10 043	—	—	1 726	17 128	1 457	11 654	2 146	18 007	817	6 025
Ulleråkers > . . .	808	6 248	—	—	1 253	10 325	—	—	847	8 615	1 064	10 265	2 318	23 894	289	2 408

<sup>1)</sup> Under närmast föregående år.

1	18	19	20	21	22	23	24	25	26	27	28	29	30	31	32
Härad och städer	Bönor		Vicker		Potatis		Sockerbeter	Foderrotfrukter	H ö f r å n		H a l m a v			L i n	
	Ut-säde	Skörd	Utsäde	Skörd	Utsäde	Skörd			odlad jord	naturlig äng	höstsäd	vårsträsäd	baljväxter	Frö	Tägor
							S k ö r d								
<b>Stockholms stad</b>	<b>4</b>	<b>30</b>	<b>32</b>	<b>160</b>	<b>1 079</b>	<b>2 700</b>	—	<b>29 540</b>	<b>32 080</b>	<b>1 680</b>	<b>6 060</b>	<b>11 420</b>	<b>1 000</b>	—	—
<b>Stockholms län.</b>															
Långhundra h:d	12	84	332	2 415	4 768	12 048	—	6 963	131 389	17 212	35 312	69 457	6 858	—	—
Arlinghundra >	14	99	320	2 314	5 415	25 798	—	5 047	155 859	9 744	37 093	87 177	6 126	—	—
Seminghundra >	22	137	1 771	1 323	4 415	15 055	—	2 418	137 320	8 758	36 179	63 392	9 520	—	5
Vallentuna >	12	84	264	1 943	3 335	8 544	—	23 692	88 257	2 438	24 318	38 397	4 134	1	—
Frösåkers >	2	14	89	723	8 571	32 111	—	99 339	280 396	30 318	46 703	96 059	3 151	26	17
Närdsinghundra >	55	380	100	721	6 710	25 657	—	33 667	161 486	59 104	57 070	84 707	8 687	—	—
Vaddö o. Häverö skg	33	225	28	201	4 297	15 987	—	12 896	57 224	67 031	19 673	59 104	6 684	25	15
Lyhundra h:d.	49	266	75	256	5 454	15 020	—	35 607	90 357	12 889	30 732	41 104	5 866	1	—
Sjuhundra >	18	90	70	513	3 296	8 971	—	6 514	71 310	20 190	19 688	52 143	2 620	1	3
Bro o. Vätö skg	37	253	40	452	3 610	10 335	—	9 300	83 719	40 205	33 726	59 072	4 247	21	82
Frötuna o. Länna >	14	98	100	645	5 788	20 316	—	1 435	87 222	31 780	24 899	42 880	2 738	4	8
Färentuna h:d	12	84	117	784	7 887	31 770	—	57 031	130 178	15 172	41 550	58 674	5 985	—	—
Sollentuna >	—	—	68	603	3 022	13 213	—	22 464	120 931	6 580	32 000	53 940	2 540	—	—
Danderyds skg	8	56	418	3 019	5 101	25 142	—	51 829	102 957	4 740	18 566	28 996	6 252	—	—
Åkers >	12	210	98	539	5 023	20 646	—	3 303	103 786	12 173	13 515	29 535	3 602	1	—
Värmdö >	2	14	6	60	4 356	22 952	—	27 094	112 325	15 418	26 362	50 891	2 251	—	—
Sotholms h:d	12	84	181	1 443	11 752	50 885	—	73 493	167 851	27 756	61 223	122 205	7 738	—	—
Svartlösa >	6	42	141	657	4 238	10 586	—	83 090	141 001	5 631	27 326	50 391	3 294	—	—
Öknebo >	6	42	121	1 092	5 101	24 281	—	51 760	150 402	3 723	35 187	72 488	6 451	—	—
Städer . . . . .	4	28	15	117	2 194	5 913	—	2 063	10 950	588	2 518	5 548	636	—	—
<b>Summa</b>	<b>330</b>	<b>2 290</b>	<b>2 760</b>	<b>19 820</b>	<b>104 333</b>	<b>395 230</b>	<b>—</b>	<b>609 610</b>	<b>2 384 920</b>	<b>391 450</b>	<b>624 140</b>	<b>1 150 660</b>	<b>98 880</b>	<b>80</b>	<b>130</b>
<b>Uppsala län.</b>															
Håbo h:d	—	—	18	101	3 126	14 642	—	31 360	134 499	3 240	33 760	49 789	3 951	—	—
Bro >	—	—	49	238	2 063	10 878	—	29 540	82 238	1 447	17 391	31 842	2 200	—	—
Trögds >	—	—	6	57	5 207	18 030	—	56 054	278 195	15 774	47 407	95 963	8 274	—	—
Åsunda >	21	138	10	48	3 829	16 844	—	12 870	165 643	8 794	21 093	112 243	5 415	1	—
Legunda >	2	14	28	120	2 563	10 865	—	6 156	133 492	11 957	30 723	89 875	9 225	—	—
Hagunda >	6	36	12	59	2 610	8 597	—	4 856	116 237	16 907	30 043	51 026	6 463	—	—
Ulleråkers >	4	28	—	—	1 844	9 857	—	11 330	105 812	33 892	38 544	55 484	3 785	—	—

TAB. 3 (forts.). UTSÄDE OCH SKÖRD, I DECITON, ÅR 1913.

Härad och städer	Höstvete		Vårvete		Höstråg		Värråg		Korn		Havre		Blandsäd		Ärter	
	Ut- säde <sup>1)</sup>	Skörd	Utsäde	Skörd	Ut- säde <sup>1)</sup>	Skörd	Ut- säde	Skörd	Utsäde	Skörd	Utsäde	Skörd	Utsäde	Skörd	Utsäde	Skörd
	Bällinge h.d . . .	650	3 478	3	26	1 443	10 821	—	—	1 019	9 517	1 289	8 672	2 993	20 188	687
Vaksala » . . .	588	5 074	—	—	1 123	10 708	—	—	830	9 418	286	2 444	4 216	36 044	228	1 868
Rasbo » . . .	695	6 849	6	39	1 006	10 479	—	—	595	6 101	1 011	6 119	2 841	22 553	215	1 724
Norunda » . . .	808	5 928	—	—	904	7 419	—	—	2 260	20 152	1 915	13 568	3 458	26 542	441	4 068
Örbyhus » . . .	1 212	8 766	11	64	2 776	25 265	—	—	4 063	34 400	5 763	47 227	2 910	26 098	712	6 315
Olands » . . .	808	7 892	4	26	3 858	36 546	—	—	2 996	31 760	5 728	60 497	5 276	54 889	480	4 282
Städer . . . . .	101	790	—	—	358	2 862	—	—	421	2 899	667	6 783	176	1 941	27	238
Summa	14 962	106 370	243	1 500	21 675	180 280	—	—	20 593	197 570	31 223	279 890	37 818	343 960	6 939	58 410
<b>Södermanlands län.</b>																
Jönåkers h.d . . .	1 853	15 685	—	—	3 512	27 175	—	—	1 137	10 579	11 934	112 255	928	9 104	396	3 003
Rönö » . . .	1 462	10 373	—	—	2 975	17 663	—	—	698	5 718	10 043	81 784	508	4 370	517	1 961
Hölebo » . . .	917	6 999	—	—	1 491	10 003	—	—	568	4 953	2 159	17 952	2 498	22 402	285	1 809
Daga » . . .	878	6 939	—	—	1 860	13 309	—	—	376	3 387	5 049	45 724	353	3 406	161	1 527
Oppunda » . . .	3 139	27 740	—	—	6 402	48 749	—	—	1 249	8 803	18 152	159 614	3 400	27 620	1 162	7 078
Villfättinge » . . .	1 248	9 748	—	—	2 284	16 561	—	—	237	1 431	6 596	50 961	695	5 521	456	2 854
Västerrekarne » . . .	1 250	10 732	15	86	1 671	14 256	—	—	517	5 041	5 126	53 927	2 668	23 860	209	1 448
Österrekarne » . . .	1 950	12 990	—	—	3 064	21 258	—	—	861	6 703	7 125	57 471	3 024	36 902	446	1 949
Åkers » . . .	1 072	6 325	—	—	1 925	13 046	—	—	749	6 769	3 637	29 074	2 886	23 257	370	2 223
Selebo » . . .	1 365	11 172	—	—	1 925	16 434	—	—	815	6 266	3 248	25 559	2 786	20 204	348	2 490
Städer . . . . .	576	4 167	11	74	504	3 656	9	70	188	1 365	1 656	11 689	973	7 014	134	748
Summa	15 710	122 870	26	160	27 613	202 110	9	70	7 395	61 000	74 725	646 010	21 619	188 660	4 484	27 090
<b>Östergötlands län.</b>																
Kinda h.d . . .	895	8 595	115	734	4 625	29 077	33	205	615	5 034	7 031	59 122	2 642	25 125	294	1 986
Ydre » . . .	60	490	52	403	2 500	17 850	47	293	310	2 706	4 501	42 480	206	1 823	153	1 397
Vifolka » . . .	637	7 219	25	181	3 177	29 393	4	27	638	6 070	1 855	18 286	6 303	67 203	315	2 621
Valkebo » . . .	697	8 050	—	—	2 064	16 157	—	—	774	7 783	1 799	20 376	5 159	59 150	259	1 885
Gullbergs » . . .	537	6 761	6	45	2 035	17 501	6	36	330	3 861	1 644	14 951	3 798	45 771	155	1 103
Åkerbo » . . .	959	9 489	10	75	886	6 513	—	—	191	1 875	781	6 813	3 163	32 823	257	2 336
Bankekinds » . . .	1 569	13 300	48	308	2 269	15 793	2	14	831	6 817	3 426	26 276	5 332	43 054	440	2 761
Hanekinds » . . .	1 259	13 076	2	15	1 489	11 288	4	27	421	4 023	1 540	14 200	4 653	41 763	282	2 004

<sup>1)</sup> Under närmast föregående år.



1	18	19	20	21	22	23	24	25	26	27	28	29	30	31	32
Härad och städer	Bönor		Vicker		Potatis		Sockerbeter	Foderrotfrukter	H ö f r å n		H a l m a v			L i n	
	Ut-såde	Skörd	Utsåde	Skörd	Utsåde	Skörd			odlad jord	naturlig äng	höstsäd	vårsträsäd	baljväxter	Frö	Tägor
									S k ö r d						
Bälinge h:d . . .	2	14	10	101	2 319	7 330	—	9 444	74 559	848	26 990	52 724	4 202	1	1
Vaksala » . . .	148	976	17	168	2 952	11 286	—	110 372	112 382	3 900	8 388	24 453	1 509	—	—
Rasbo » . . .	2	14	14	117	1 022	4 851	—	27 393	94 778	6 879	24 670	52 755	2 600	—	—
Norunda » . . .	4	16	40	252	4 126	16 228	—	43 135	143 750	15 844	29 422	120 023	7 698	—	1
Örbyhus » . . .	52	344	79	456	11 254	79 173	—	36 177	249 014	123 566	60 157	132 825	8 011	11	20
Olands » . . .	41	292	49	308	12 770	61 510	—	59 315	383 038	252 004	75 034	186 242	7 458	47	88
Städer . . . . .	4	28	59	335	2 517	11 689	—	12 648	13 143	2 048	4 448	12 866	669	—	—
Summa	286	1 900	391	2 360	59 162	281 780	—	450 650	2 091 780	497 100	448 070	1 068 060	71 260	60	110
<b>Södermanlands län.</b>															
Jönåkers h:d .	—	—	223	1 261	8 271	44 297	—	169 957	351 457	25 338	71 175	189 333	6 893	7	33
Rönö » . . .	—	—	183	1 548	8 008	24 727	—	69 460	311 921	14 590	42 532	111 025	5 355	3	5
Hölebo » . . .	—	—	32	168	3 282	13 010	—	25 876	104 263	5 208	22 514	41 538	2 228	9	13
Daga » . . .	—	—	138	951	3 955	12 286	—	38 949	146 900	6 288	34 738	92 498	1 758	—	—
Oppunda » . . .	—	—	392	2 858	14 178	58 509	—	143 096	569 322	44 794	128 588	291 117	17 144	4	20
Villättinge » . . .	—	—	260	1 614	4 857	18 305	—	32 806	234 121	32 866	58 506	144 785	14 828	2	2
Västerrekarne » . . .	—	—	65	495	4 044	23 515	—	73 083	172 646	3 747	36 244	97 646	1 935	1	—
Österrekarne » . . .	—	—	124	850	7 598	31 577	—	93 386	337 431	40 453	72 599	185 222	5 545	2	7
Akers » . . .	—	—	27	192	5 497	20 857	—	22 392	174 514	15 630	31 564	85 688	3 651	2	—
Selebo » . . .	—	—	276	1 968	5 497	18 305	—	31 728	155 749	10 521	48 078	72 501	6 043	—	—
Städer . . . . .	—	—	22	165	5 233	15 692	—	27 797	75 946	1 785	11 862	24 577	1 790	—	—
Summa	—	—	1 742	12 100	71 020	281 080	—	728 530	2 634 270	201 220	558 400	1 335 980	67 170	30	80
<b>Östergötlands län.</b>															
Kinda h:d . . .	—	—	88	513	9 855	45 075	249	109 785	146 827	99 733	66 729	142 503	3 664	6	3
Ydre » . . .	—	—	32	214	6 577	42 216	—	32 951	42 068	118 552	37 402	67 440	1 979	1	—
Vifolka » . . .	—	—	70	444	5 607	33 752	27 840	28 059	178 302	50 830	65 767	139 247	3 784	—	—
Valkebo » . . .	—	—	70	615	4 384	17 466	9 516	54 193	112 584	45 198	61 332	130 209	5 337	—	—
Gullbergs » . . .	—	—	28	316	2 871	16 575	52 027	15 351	104 578	32 851	35 218	62 640	1 920	—	—
Åkerbo » . . .	8	56	67	512	1 410	11 679	3 160	39 797	80 884	7 763	24 228	46 540	2 910	—	—
Bankekinds » . . .	17	127	147	929	4 403	28 814	10 085	102 861	212 212	1 978	78 663	182 914	11 655	7	11
Hänekinds » . . .	11	85	149	1 500	3 721	21 824	24 770	98 819	147 045	1 090	42 453	90 348	5 390	—	—

TAB. 3 (forts.). UTRÅDE OCH SKÖRD, I DECTON, ÅR 1913.

Härad och städer	Höstvete		Vårvete		Höstråg		Vårråg		Korn		Havre		Blandsäd		Ärter	
	Ut- såde <sup>1)</sup>	Skörd	Utsäde	Skörd	Ut- såde <sup>1)</sup>	Skörd	Ut- såde	Skörd	Utsäde	Skörd	Utsäde	Skörd	Utsäde	Skörd	Utsäde	Skörd
	Hammarkinds h.d.	1 890	16 064	144	1 090	3 846	22 534	10	40	823	6 831	9 803	76 057	3 141	27 398	589
Skärkinds »	796	4 736	10	100	1 540	7 683	16	108	458	3 045	3 248	23 648	2 210	20 750	267	1 163
Finspånge läns »	836	8 601	74	590	5 224	39 264	41	336	520	4 135	13 914	102 642	1 242	10 372	263	2 142
Björökinds »	935	6 613	52	378	1 728	9 851	—	—	413	3 513	3 277	29 284	1 770	17 177	311	1 646
Ostkinds »	856	7 185	27	168	1 920	12 370	2	20	394	2 960	3 598	29 036	2 177	17 725	355	1 397
Lösings »	637	6 253	56	436	1 594	9 288	—	—	570	5 083	1 636	14 040	2 794	28 329	300	1 699
Bråbo »	438	5 060	99	916	883	8 188	8	58	332	3 495	1 483	18 305	1 448	18 413	79	614
Memmings »	637	6 022	19	137	653	5 824	—	—	285	2 620	1 437	14 426	1 306	12 961	171	1 531
Lysings »	796	10 380	14	101	3 074	28 914	2	14	1 515	17 807	2 416	23 115	4 646	51 377	390	3 519
Göstrings »	1 055	11 607	27	65	4 287	33 540	6	15	1 736	16 701	3 389	30 824	6 860	72 366	442	2 858
Aska »	637	6 825	33	198	3 421	35 283	29	188	1 379	14 668	2 513	24 338	5 927	67 822	344	2 910
Dals »	1 134	15 772	6	45	1 536	16 712	2	14	1 760	21 269	523	6 780	3 157	37 275	272	2 631
Bobergs »	1 094	12 485	10	95	3 055	32 218	10	70	1 054	11 762	2 213	19 638	5 921	66 677	315	2 954
Städer	549	5 527	8	60	674	6 209	26	175	292	3 232	424	4 063	2 185	22 106	136	1 062
Summa	18 903	190 110	837	6 140	52 480	411 050	248	1 640	15 641	154 740	72 451	618 700	76 040	787 460	6 389	45 870
<b>Jönköpings län.</b>																
Tveta h.d.	102	938	27	142	3 073	25 662	121	744	222	1 596	12 840	110 108	254	1 532	14	105
Vista »	512	5 547	77	517	2 032	16 066	42	250	569	4 587	4 597	46 787	1 459	14 244	43	330
Mo »	—	—	71	425	926	7 314	528	3 414	153	1 051	4 351	34 674	17	149	39	367
Norra Vedbo »	83	598	82	612	3 990	27 012	143	1 139	706	5 810	13 004	98 479	681	3 989	25	205
Södra Vedbo »	41	340	102	810	3 248	19 200	181	1 132	326	2 142	9 200	63 015	268	1 760	20	166
Ostra »	—	—	318	2 131	5 666	41 164	273	2 022	541	4 148	17 518	127 744	78	557	41	302
Västra »	—	—	7	38	4 281	31 002	416	2 495	675	4 444	18 860	132 453	49	314	2	18
Ostbo »	—	—	7	40	4 568	34 424	272	1 812	680	4 721	16 749	116 173	73	159	18	147
Västbo »	62	405	2	13	4 247	33 220	108	627	428	2 737	13 685	105 546	—	—	7	55
Städer	82	932	9	62	609	5 316	27	195	38	324	1 783	15 531	66	536	7	55
Summa	882	8 790	702	4 790	32 670	240 380	2 111	13 880	4 338	31 560	112 587	850 510	2 945	23 240	216	1 750
<b>Kronobergs län.</b>																
Konga h.d.	50	442	342	2 348	6 220	48 905	1 021	6 563	2 190	16 620	16 642	128 179	1 049	1 152	10	62
Uppvidinge »	—	—	35	272	3 109	26 408	925	6 701	2 499	18 412	6 775	54 597	206	1 295	5	31

<sup>1)</sup> Under närmast föregående år.

Härad och städer	18		19		20		21		22		23		24		25		26		27		28		29		30		31		32	
	Bönor		Vicker		Potatis		Socker- betor		Foderrot- frukter		H ö f r å n		H a l m a v		L i n															
	Ut- såde		Skörd		Utsåde		Skörd		Utsåde		Skörd		odlad jord		naturlig äng		höstsaäd		vår- sträsäd		bajj- växter		Frö		Tä- gor					
	S k ö r d																													
Hammarkinds h.d.	15	127	119	770	9 001	41 649	—	—	40 222	187 213	32 574	71 640	169 306	8 562	—	—	—	—	—	—	—	—	—	—	—	—	—	—	—	—
Skärkinds »	4	28	103	946	2 367	10 582	—	—	17 760	89 162	31 196	21 059	99 156	2 993	—	—	—	—	—	—	—	—	—	—	—	—	—	—	—	—
Finspånga läns »	13	99	127	802	10 709	56 437	1 246	78 874	222 571	80 039	92 911	225 903	5 213	6	6	—	—	—	—	—	—	—	—	—	—	—	—	—	—	—
Björckinds »	—	—	58	480	2 794	16 266	7 500	22 136	98 832	876	29 208	75 480	4 827	—	—	—	—	—	—	—	—	—	—	—	—	—	—	—	—	—
Östkinds »	4	14	66	302	2 852	10 524	—	—	17 988	121 332	10 039	40 297	87 725	4 400	—	—	—	—	—	—	—	—	—	—	—	—	—	—	—	—
Lösings »	2	14	22	167	3 201	12 482	748	25 218	84 439	3 957	35 926	62 638	3 434	—	—	—	—	—	—	—	—	—	—	—	—	—	—	—	—	—
Bråbo »	—	—	44	342	3 007	21 009	7 920	54 818	68 845	5 328	31 253	59 082	1 116	—	—	—	—	—	—	—	—	—	—	—	—	—	—	—	—	—
Memmings »	—	—	115	892	1 474	7 662	620	25 942	56 063	5 360	19 800	31 160	1 410	—	—	—	—	—	—	—	—	—	—	—	—	—	—	—	—	—
Lysings »	—	—	167	1 892	6 006	49 851	21 420	76 965	110 542	55 016	77 619	122 871	9 253	—	—	—	—	—	—	—	—	—	—	—	—	—	—	—	—	—
Göstrings »	—	—	269	1 860	8 846	63 133	53 261	37 540	162 991	46 078	95 931	159 418	8 256	—	—	—	—	—	—	—	—	—	—	—	—	—	—	—	—	—
Aska »	—	—	185	1 343	7 411	46 111	16 325	79 361	208 123	22 069	69 576	156 396	4 551	—	—	—	—	—	—	—	—	—	—	—	—	—	—	—	—	—
Dals »	—	—	119	1 050	2 871	16 268	74 303	52 883	87 681	9 328	53 827	97 200	7239	—	—	—	—	—	—	—	—	—	—	—	—	—	—	—	—	—
Bobergs »	—	—	247	2 753	5 219	28 955	54 324	27 043	188 256	20 745	92 491	147 094	8 197	—	—	—	—	—	—	—	—	—	—	—	—	—	—	—	—	—
Städer . . . . .	8	70	57	468	2 749	14 620	49 656	28 920	50 540	3 400	15 700	29 420	2 120	—	—	—	—	—	—	—	—	—	—	—	—	—	—	—	—	—
Summa	82	620	2 349	19 110	108 235	612 950	414 970	1 067 480	2 761 090	684 800	1 159 080	2 384 690	106 210	20	20	—	—	—	—	—	—	—	—	—	—	—	—	—	—	—
<b>Jönköpings län.</b>																														
Treta h.d.	—	—	130	639	9 646	96 601	—	246 189	197 421	30 766	45 512	154 080	1 120	—	—	—	—	—	—	—	—	—	—	—	—	—	—	—	—	—
Vista »	—	—	163	1 370	6 612	63 880	—	107 503	149 163	10 309	55 044	128 536	3 649	7	10	—	—	—	—	—	—	—	—	—	—	—	—	—	—	—
Mo »	—	—	243	—	6 099	36 579	—	81 017	56 473	93 961	15 558	56 236	378	5	9	—	—	—	—	—	—	—	—	—	—	—	—	—	—	—
Norra Vedbo »	—	—	92	666	10 333	174 333	—	187 471	59 485	77 199	33 440	232 167	1 693	1	—	—	—	—	—	—	—	—	—	—	—	—	—	—	—	—
Södra Vedbo »	—	—	128	378	7 037	52 800	—	124 250	114 270	78 960	32 400	114 900	750	—	—	—	—	—	—	—	—	—	—	—	—	—	—	—	—	—
Östra »	—	—	201	540	12 827	101 124	—	329 966	216 474	121 654	69 308	202 691	1 416	28	29	—	—	—	—	—	—	—	—	—	—	—	—	—	—	—
Västra »	—	—	163	—	20 011	140 473	—	235 451	212 057	116 708	38 868	175 352	30	16	39	—	—	—	—	—	—	—	—	—	—	—	—	—	—	—
Östbo »	—	—	40	108	10 526	90 856	—	152 011	164 600	122 703	86 287	321 763	392	6	—	—	—	—	—	—	—	—	—	—	—	—	—	—	—	—
Västbo »	—	—	93	255	15 598	107 539	—	93 920	147 141	190 123	49 760	125 443	378	3	7	—	—	—	—	—	—	—	—	—	—	—	—	—	—	—
Städer . . . . .	—	—	23	104	3 797	42 015	—	40 662	48 896	3 887	11 413	24 642	264	—	—	—	—	—	—	—	—	—	—	—	—	—	—	—	—	—
Summa	—	—	1 276	4 060	102 486	906 200	—	1 598 440	1 865 980	846 270	487 590	1 595 810	10 070	60	100	—	—	—	—	—	—	—	—	—	—	—	—	—	—	—
<b>Kronobergs län.</b>																														
Konga h.d.	—	—	142	159	24 628	213 062	800	173 229	162 642	73 518	86 151	237 582	434	6	41	—	—	—	—	—	—	—	—	—	—	—	—	—	—	—
Uppvidinge »	—	—	383	1 341	11 435	91 324	—	47 721	96 164	310 338	54 475	172 786	5 205	31	30	—	—	—	—	—	—	—	—	—	—	—	—	—	—	—

TAB. 3 (forts.). UTSÄDE OCH SKÖRD, I DECITON, ÅR 1913.

Härad och städer	Höstvete		Vårvete		Höstråg		Vårråg		Korn		Havre		Blandsäd		Ärter	
	Ut- säde <sup>1)</sup>	Skörd	Utsäde	Skörd	Ut- säde <sup>1)</sup>	Skörd	Ut- säde	Skörd	Utsäde	Skörd	Utsäde	Skörd	Utsäde	Skörd	Utsäde	Skörd
	Kinnevalds h.d. . . . .	—	—	54	367	3 446	24 510	89	531	2 733	18 291	8 487	54 466	63	364	—
Norrvidinge » . . . . .	—	—	66	543	1 664	13 025	151	1 006	753	6 214	4 093	32 030	94	749	8	46
Allbo » . . . . .	50	350	635	4 149	4 594	37 130	1 592	8 802	2 124	16 100	13 491	109 915	—	—	68	520
Sunnerbo » . . . . .	99	938	117	941	7 231	58 442	1 343	8 327	1 544	11 893	18 927	151 954	—	—	157	781
Stad . . . . .	—	—	—	—	103	900	—	—	—	41	360	186	1 619	—	—	—
Summa	199	1 730	1 249	8 620	26 367	209 820	5 121	31 980	11 884	87 890	68 601	582 760	1 412	3 560	248	1 440
<b>Kalmar läns norra del.</b>																
Norra Tjüsts h.d. . . . .	1 462	8 625	151	786	5 792	32 981	—	—	972	5 221	10 626	77 915	202	1 480	518	2 012
Södra Tjüsts » . . . . .	1 058	7 801	91	536	5 605	40 105	29	139	698	4 902	8 961	65 042	145	1 026	413	1 991
Sevede » . . . . .	202	1 656	351	1 808	4 342	33 744	59	485	735	5 281	5 323	42 153	158	764	169	1 135
Tunaläns » . . . . .	270	1 919	286	1 190	2 923	19 524	207	866	285	2 161	4 271	23 210	377	553	97	461
Städer . . . . .	45	479	—	—	386	3 826	—	—	—	10	95	728	6 000	15	147	16
Summa	3 037	20 480	879	4 320	19 048	180 180	295	1 480	2 700	17 690	29 909	214 820	897	3 970	1 213	5 750
<b>Kalmar läns södra del.</b>																
Aspelands h.d. . . . .	90	858	216	1 682	3 081	24 002	126	805	732	5 953	6 452	53 573	235	1 925	46	448
Handbörds » . . . . .	170	1 150	307	1 786	3 545	20 398	110	573	987	8 136	7 090	69 021	339	2 686	66	510
Norra Möre » . . . . .	660	7 313	224	1 208	4 995	45 318	186	987	955	6 740	8 340	65 344	222	1 353	67	625
Stranda » . . . . .	240	1 440	94	810	3 056	21 760	132	569	822	7 480	5 554	47 126	20	140	66	494
Södra Möre » . . . . .	2 949	29 702	250	1 140	12 622	86 216	877	4 758	2 930	24 948	17 069	131 989	4 541	23 247	49	240
Åkerbo » . . . . .	212	1 562	4	16	4 313	23 484	15	100	2 904	18 134	1 174	5 494	23	173	16	104
Runstens » . . . . .	556	3 675	—	—	3 562	17 196	—	—	3 112	22 557	1 050	5 245	57	318	40	308
Slättbo » . . . . .	332	2 302	—	—	2 756	14 985	24	101	2 428	17 461	724	5 130	192	571	18	101
Möckleby » . . . . .	482	4 565	—	—	1 773	9 949	4	20	2 330	17 257	720	3 006	98	701	18	144
Algutsums » . . . . .	808	9 332	—	—	2 325	15 834	20	67	3 069	23 989	1 174	6 395	86	439	75	564
Gräsgårds » . . . . .	790	7 161	6	48	1 650	11 258	6	30	2 488	20 840	1 198	8 505	67	522	26	201
Städer . . . . .	60	1 050	—	—	76	1 000	—	—	—	22	165	138	1 049	10	75	—
Summa	7 349	70 110	1 101	6 690	43 754	291 850	1 500	8 010	22 779	173 160	50 689	401 880	5 890	32 150	487	3 740

1) Under närmast föregående år.

1	18	19	20	21	22	23	24	25	26	27	28	29	30	31	32
Härad och städer	Bönor		Vicker		Potatis		Sockerbeter	Foderrotfrukter	H ö f r å n		H a l m a v			L i n	
	Ut- såde	Skörd	Utsåde	Skörd	Utsädc	Skörd			odlad jord	naturlig äng	höstsäd	vårsträsäd	baljväxter	Frö	Tågor
							S k ö r d								
Kinnevalds h:d . . .	24	170	329	335	20 276	151 564	—	71 773	56 004	72 072	44 217	123 166	620	24	16
Norrvidinge » . . .	—	—	7	9	6 366	50 991	—	31 066	45 806	40 724	22 204	52 184	124	20	35
Allbo » . . .	—	—	571	589	31 797	273 127	2 520	158 386	148 672	147 195	68 845	215 654	2 673	74	38
Sunnerbo » . . .	3	20	126	128	33 960	234 932	—	135 735	312 722	432 163	96 048	311 058	2 411	5	10
Stad . . . . .	—	—	24	19	260	1 800	—	3 000	2 940	—	1 000	2 200	63	—	—
Summa	27	190	1 582	2 580	128 722	1 016 800	3 320	620 930	824 950	1 076 610	372 940	1 114 630	11 580	100	170
<b>Kalmar läns norra del.</b>															
Norra Tjusts h:d . . .	—	—	224	1 579	9 582	67 160	—	53 191	220 347	62 439	87 514	159 308	6 613	19	79
Södra Tjusts » . . .	—	—	128	719	9 025	64 305	—	72 552	120 356	42 103	75 308	105 933	4 422	10	9
Svede » . . .	—	—	36	216	10 812	88 516	—	50 164	77 789	79 822	61 435	102 368	1 020	43	48
Tunaläns » . . .	—	—	22	157	6 454	27 949	—	48 800	96 881	51 420	24 838	35 000	760	8	14
Städer . . . . .	—	—	8	29	928	10 380	—	17 243	12 787	2 486	8 105	11 201	135	—	—
Summa	—	—	418	2 700	36 801	258 810	—	241 950	528 160	241 270	257 200	413 810	12 950	80	150
<b>Kalmar läns södra del.</b>															
Aspelands h:d . . .	—	—	71	672	5 223	40 882	—	68 492	77 682	52 917	64 530	134 931	2 147	5	4
Handbörds » . . .	—	—	128	915	6 012	40 504	—	148 052	105 292	53 288	39 868	121 220	2 295	27	12
Norra Möre » . . .	2	23	168	1 275	7 259	56 773	30 746	91 013	142 967	46 680	96 596	120 413	1 925	14	24
Stranda » . . .	—	—	65	360	4 971	20 601	1 688	52 991	86 291	42 682	40 111	81 343	1 140	—	—
Södra Möre » . . .	6	67	94	409	25 448	182 349	22 244	384 589	283 543	197 095	232 188	285 764	1 851	24	20
Åkerbo » . . .	—	—	107	516	10 746	59 479	210	57 620	39 242	40 514	65 436	44 325	960	—	—
Runstens » . . .	—	—	116	824	5 002	20 136	6 680	32 482	26 100	20 040	95 728	66 045	1 575	—	—
Slättbo » . . .	—	—	61	370	5 049	17 642	5 730	31 600	44 290	17 309	46 323	38 047	1 024	—	—
Möckleby » . . .	—	—	36	247	3 235	13 085	10 656	38 360	15 742	20 241	29 225	31 380	542	—	—
Algtstrums » . . .	—	—	124	884	4 324	33 107	99 844	16 343	38 164	63 941	49 457	49 998	2 207	—	—
Gråsgårds » . . .	—	—	99	675	3 345	25 978	105 032	58 037	30 837	51 618	28 768	29 269	1 355	—	—
Städer . . . . .	—	—	4	33	158	900	—	4 000	5 000	385	4 200	3 825	49	—	—
Summa	8	90	1 073	7 180	80 772	511 430	282 830	983 580	895 150	606 710	792 490	1 006 560	17 070	70	60

TAB. 3 (forts.). UTSÅDE OCH SKÖRD, I DECITON, ÅR 1913.

Härad och städer	Höstvete		Vårvete		Höstråg		Värråg		Korn		Havre		Blandsäd		Ärter	
	Ut- såde <sup>1)</sup>	Skörd	Utsåde	Skörd	Ut- såde <sup>1)</sup>	Skörd	Ut- såde	Skörd	Utsåde	Skörd	Utsåde	Skörd	Utsåde	Skörd	Utsåde	Skörd
<b>Gottlands län.</b>																
Gottlands norra h:d	3 638	35 838	40	444	8 569	58 958	3	30	12 071	126 762	3 515	45 004	1 614	17 019	439	3 710
Gottlands södra >	3 500	36 582	5	26	9 049	67 759	5	40	15 591	172 926	3 425	39 083	3 105	34 941	184	1 910
Stad . . . . .	60	600	—	—	205	1 633	—	—	434	6 082	92	1 063	49	540	18	170
Summa	<b>7 198</b>	<b>73 020</b>	<b>45</b>	<b>370</b>	<b>17 823</b>	<b>128 350</b>	<b>8</b>	<b>70</b>	<b>28 096</b>	<b>305 720</b>	<b>7 032</b>	<b>85 150</b>	<b>4 769</b>	<b>52 500</b>	<b>641</b>	<b>5 790</b>
<b>Blekinge län.</b>																
Östra h:d . . . . .	998	13 314	22	164	6 633	50 140	796	4 118	355	3 127	6 396	48 736	1 007	3 761	7	60
Medelstads > . . . .	1 435	17 920	123	710	11 340	85 171	975	4 699	1 090	8 656	11 743	86 558	471	3 606	27	238
Bräkne > . . . . .	1 230	15 840	23	190	5 105	39 161	284	1 305	512	5 498	6 700	59 819	1 415	13 265	17	112
Listers > . . . . .	615	8 922	54	376	7 697	69 472	832	4 908	546	4 930	6 380	59 275	2 849	26 672	137	1 140
Städer . . . . .	82	1 084	—	—	164	1 616	—	—	7	59	275	2 192	11	116	—	—
Summa	<b>4 360</b>	<b>57 080</b>	<b>222</b>	<b>1 440</b>	<b>30 939</b>	<b>245 560</b>	<b>2 887</b>	<b>15 030</b>	<b>2 510</b>	<b>22 270</b>	<b>31 494</b>	<b>256 580</b>	<b>5 753</b>	<b>47 420</b>	<b>188</b>	<b>1 550</b>
<b>Kristianstads län.</b>																
Norra Åsbo h:d . . . .	1 400	20 749	120	1 175	7 075	72 668	331	2 516	902	10 610	12 996	140 745	3 106	34 886	713	4 369
Södra Åsbo > . . . .	4 400	64 637	28	303	2 594	27 303	11	120	1 811	21 595	5 928	68 854	4 062	50 856	125	1 069
Bjäre > . . . . .	1 700	23 996	58	472	4 621	48 862	13	83	1 564	16 830	5 412	52 665	5 346	53 389	294	1 955
Västra Göinge > . . .	700	7 560	70	599	8 703	81 186	997	7 460	739	5 658	17 234	163 378	4 140	38 102	590	3 562
Yillands > . . . . .	1 300	21 210	4	48	12 484	125 163	287	2 844	1 014	13 115	6 222	67 882	6 970	79 928	228	1 675
Östra Göinge > . . . .	1 000	15 600	122	1 221	5 781	64 255	838	6 794	628	6 991	11 256	125 279	3 434	42 015	78	656
Gärds > . . . . .	1 100	16 066	34	204	12 968	111 576	398	2 427	1 383	17 347	5 226	53 357	5 436	57 255	154	826
Albo > . . . . .	256	2 937	3	18	2 375	31 347	79	566	560	6 165	3 778	41 819	4 171	29 656	14	81
Ingelstads > . . . .	4 320	65 146	—	—	5 966	62 637	—	—	6 087	77 730	8 230	102 916	7 806	94 166	436	3 287
Järrestads > . . . .	1 820	30 839	4	40	1 594	20 546	15	160	1 668	22 969	2 985	40 525	4 077	37 105	67	582
Städer . . . . .	68	1 260	—	—	137	1 447	—	—	38	560	371	3 780	194	2 062	3	18
Summa	<b>18 064</b>	<b>270 000</b>	<b>443</b>	<b>4 080</b>	<b>64 298</b>	<b>646 900</b>	<b>2 969</b>	<b>22 970</b>	<b>16 394</b>	<b>199 570</b>	<b>79 638</b>	<b>861 200</b>	<b>48 742</b>	<b>519 420</b>	<b>2 702</b>	<b>18 080</b>

1) Under närmast föregående år.

Härad och städer	18		19		20		21		22		23		24		25		26		27		28		29		30		31		32		
	Bönor		Vicker		Potatis		Sockerbetor		Foderrotfrukter		H ö f r å n		H a l m a v		L i n		odlad jord		naturlig äng		höstsäd		vårsträsäd		haljväxter		Frö		Tägor		
	Ut-säde	Skörd	Ut-säde	Skörd	Ut-säde	Skörd	Ut-säde	Skörd	Ut-säde	Skörd	S		k		ö		r		d												
<b>Gottlands län.</b>																															
Gottlands norra h:d	—	—	—	—	23 406	143 774	249 197	336 397	313 150	102 458	173 567	238 844	4 988	—	—																
Gottlands södra >	4	30	2	20	15 720	110 544	334 943	387 643	291 440	95 862	183 393	321 576	2 389	—	—																
Stad . . . . .	—	—	—	—	830	8 712	—	33 600	5 080	700	3 960	11 340	213	—	—																
Summa	4	30	2	20	40 046	263 030	584 140	757 640	609 670	199 050	360 920	571 760	7 590	2	1																
<b>Blekinge län.</b>																															
Östra h:d . . . . .	—	—	25	221	34 420	322 933	54 199	160 617	115 818	55 141	108 437	71 771	403	—	—																
Medelstads > . . . . .	—	—	105	582	31 205	318 880	15 842	322 351	219 324	67 444	208 542	162 046	999	2	18																
Bräkne > . . . . .	—	—	36	224	22 500	213 308	63 978	251 615	100 455	46 128	114 030	105 068	545	—	2																
Listers > . . . . .	—	—	154	902	48 994	567 683	37 154	229 638	145 812	72 417	190 680	197 287	4 360	—	—																
Städer . . . . .	—	—	36	211	1 345	15 486	527	4 549	6 411	860	5 601	4 738	403	—	—																
Summa	—	—	356	2 140	138 524	1 438 200	171 700	968 770	587 820	241 000	627 200	540 910	6 710	2	20																
<b>Kristianstads län.</b>																															
Norra Åsbo h:d . . . . .	—	—	338	3 000	38 183	368 395	83 579	697 282	180 375	174 013	151 721	311 388	15 280	1	—																
Södra Åsbo > . . . . .	38	346	116	541	9 988	105 932	304 658	621 816	206 413	25 211	152 906	207 393	3 594	—	—																
Bjäre > . . . . .	43	225	68	264	11 097	88 851	56 729	676 632	197 454	7 420	127 218	203 490	3 633	—	—																
Västra Göinge > . . . . .	3	20	776	3 568	67 383	655 374	49 200	502 703	218 252	199 923	172 809	365 422	21 212	—	—																
Villands > . . . . .	5	39	354	1 780	89 110	780 768	68 359	496 676	178 688	31 941	243 955	232 826	2 760	—	—																
Östra Göinge > . . . . .	5	50	223	934	39 067	367 938	89 400	703 651	192 986	60 086	105 225	199 798	2 675	1	4																
Gärds > . . . . .	—	—	921	4 158	100 988	855 546	92 301	500 018	165 061	118 647	209 259	148 610	7 411	—	—																
Albo > . . . . .	—	—	3	14	17 543	199 720	12 013	252 061	76 247	20 163	64 094	107 628	241	—	8																
Ingelstads > . . . . .	46	330	336	2 770	43 454	465 364	444 451	1 143 587	265 477	39 664	229 588	371 729	9 991	—	—																
Järrestads > . . . . .	—	—	19	161	13 738	112 378	158 000	328 730	92 120	2 409	101 150	153 038	740	—	—																
Städer . . . . .	—	—	—	—	1 211	13 424	6 320	10 344	20 867	1 073	3 715	8 838	33	—	—																
Summa	140	1 010	3 154	17 190	431 762	4 013 690	1 365 010	5 983 500	1 738 940	680 550	1 561 640	2 810 160	67 570	2	12																

TAB. 3 (forts.). UTSÄDE OCH SKÖRD, I DECITON, ÅR 1913.

Härad och städer	Höstvete		Vårvete		Höstråg		Vårråg		Korn		Havre		Blandsäd		Ärter	
	Ut säd <sup>1)</sup>	Skörd	Utsäde	Skörd	Ut- säd <sup>1)</sup>	Skörd	Ut- säd	Skörd	Utsäde	Skörd	Utsäde	Skörd	Utsäde	Skörd	Utsäde	Skörd
<b>Malmöhus län.</b>																
Oxie h.d.	5 225	78 000	19	192	1 900	24 100	2	16	7 640	119 993	4 116	61 662	3 301	41 309	192	1 369
Skytts »	5 852	90 328	2	25	1 526	19 417	—	—	7 851	125 023	3 758	57 617	2 877	41 910	254	2 009
Luggude »	15 428	208 791	561	4 699	5 824	57 188	4	65	3 184	43 271	13 631	170 351	17 441	176 378	1 243	13 154
Rönnebergs »	5 747	85 635	123	1 404	1 140	13 110	—	—	4 707	75 819	2 562	39 052	2 673	39 355	194	2 166
Önsjö »	3 971	55 746	22	180	3 528	32 089	15	130	68 488	5 903	73 193	6 134	78 330	156	1 593	
Harjagers »	4 180	60 520	—	—	2 565	29 741	10	70	4 975	53 998	2 905	42 495	3 938	56 956	144	1 330
Torna »	6 374	92 323	15	138	5 611	52 416	132	1 088	4 764	69 178	6 044	85 652	8 443	108 774	272	2 119
Bara »	5 225	76 750	102	1 137	2 861	30 768	29	244	3 834	56 935	4 686	61 325	5 114	70 888	280	2 117
Frosta »	2 090	27 090	17	147	8 464	77 473	161	1 348	3 650	47 135	10 891	126 469	10 116	120 631	194	1 267
Färs »	1 672	19 408	12	70	8 757	80 934	198	1 719	3 174	36 294	10 066	106 957	11 929	126 055	277	1 909
Vemmenhög »	6 270	92 400	111	936	3 040	35 296	112	928	7 726	111 273	5 366	70 121	6 055	77 017	305	1 681
Ljunits »	2 613	35 862	—	—	741	8 163	—	—	2 247	29 914	1 568	23 075	1 604	21 913	237	1 395
Herrstada »	2 090	28 010	24	240	2 109	24 998	—	—	2 810	38 557	2 609	33 249	2 889	34 256	207	1 627
Städer . . . . .	1 125	18 227	4	52	393	4 687	41	342	1 125	17 892	855	13 472	928	13 958	15	154
Summa	67 862	969 000	1 012	9 220	48 459	490 330	704	5 950	61 187	893 720	75 360	964 690	83 442	1 007 730	3 970	33 890
<b>Hallands län.</b>																
Höks h.d.	554	7 577	200	2 418	7 520	70 674	15	83	592	6 848	15 393	180 436	2 566	23 591	5	33
Halmstads »	1 742	21 709	347	3 607	3 986	38 101	24	174	220	2 695	9 809	112 038	1 040	10 869	17	196
Tönnersjö »	512	6 895	135	1 262	4 127	36 421	67	488	268	3 028	8 408	82 965	1 186	10 780	30	144
Ärstad »	1 149	14 868	832	8 341	3 505	29 513	78	487	325	4 094	8 835	108 049	2 171	4 791	26	198
Faurås »	697	8 426	410	3 950	5 750	51 094	186	1 305	394	3 717	11 826	121 225	1 959	16 415	60	420
Himle »	615	7 761	541	4 755	4 878	48 737	216	1 532	361	3 795	9 173	99 607	2 266	21 514	30	212
Viske »	513	5 843	368	3 141	1 901	17 200	97	629	126	1 076	3 598	30 020	844	6 744	57	368
Fjäre »	1 127	11 286	507	4 306	4 490	34 282	205	892	358	3 380	9 254	75 946	2 077	17 654	114	1 063
Städer . . . . .	74	905	—	—	869	9 518	—	—	105	1 197	1 061	23 384	118	1 132	5	56
Summa	6 983	84 770	3 340	31 780	37 026	335 540	888	5 590	2 759	29 830	78 257	833 670	14 227	118 490	353	2 690
<b>Göteborgs och Bohus län.</b>																
Askims h.d.	22	220	38	387	920	8 203	6	45	84	580	4 661	38 919	30	78	8	62
Västra Hisings »	36	384	102	1 061	679	4 960	13	89	599	4 784	5 244	40 194	—	—	52	370

<sup>1)</sup> Under närmast föregående år.



1		18	19	20	21	22	23	24	25	26	27	28	29	30	31	32
Härad och städer		Bönor		Vicker		Potatis		Sockerbeter	Foderrotfrukter	H ö f r å n		H a l m a v			Lin	
		Ut-säde	Skörd	Utsäde	Skörd	Utsäde	Skörd			odlad jord	naturlig äng	höstsäd	vårsträsäd	baljväxter	Frö	Tägor
								S k ö r d								
<b>Malmöhus län.</b>																
Oxie h:d	—	—	147	1 348	13 144	89 709	611 650	508 653	131 089	37 730	154 525	255 047	3 754	—	—	—
Skytts >	—	—	304	2 658	8 853	60 580	638 054	394 609	125 564	22 340	149 525	254 125	5 292	—	—	—
Luggude >	44	401	93	943	21 977	189 948	736 202	1 440 319	411 965	8 953	372 084	456 463	14 714	—	—	—
Rönnebergs >	—	—	185	1 905	4 520	35 991	488 359	621 897	137 763	10 962	126 764	161 132	3 592	—	—	—
Onsjö >	8	73	205	2 329	11 623	74 482	246 556	665 616	187 008	21 381	140 024	287 143	3 258	—	—	—
Harjagers >	3	23	64	710	15 706	84 682	420 087	616 209	115 572	25 086	147 400	208 388	2 275	—	—	—
Torna >	3	17	147	916	28 912	224 426	477 527	840 901	230 100	57 907	212 687	302 129	3 636	—	—	—
Bara >	5	45	235	1 377	14 539	125 682	417 105	678 829	191 213	70 119	140 691	196 157	5 077	—	—	—
Frösta >	—	—	367	2 063	42 326	385 206	149 540	1 076 876	280 484	57 799	159 177	342 549	4 333	—	—	—
Färs >	—	—	636	3 094	59 449	453 615	67 962	817 595	393 826	101 467	189 045	379 919	5 772	—	—	2
Vemmenhögs >	13	71	352	2 956	17 500	142 863	656 949	784 472	180 998	42 015	150 420	252 498	4 473	—	—	—
Ljunits >	—	—	150	893	4 458	34 356	183 981	319 893	58 873	9 841	60 943	80 559	2 953	—	—	—
Herrestads >	—	—	204	1 062	15 727	118 527	181 460	252 778	114 265	18 443	80 033	135 664	6 094	—	—	—
Städer . . . . .	—	—	29	176	7 307	54 523	110 068	197 983	36 880	14 247	29 652	47 901	367	—	—	—
Summa	76	630	3 118	22 430	266 101	2 074 590	5 385 500	9 218 630	2 595 600	498 290	2 112 070	3 359 680	65 590	—	—	2
<b>Hallands län.</b>																
Höks h:d . . .	—	—	—	—	14 441	173 143	129 303	672 651	267 307	28 564	147 379	302 960	60	—	—	—
Halmstads > . . .	7	84	82	769	5 508	72 838	96 514	205 121	217 447	11 605	85 649	155 050	782	1	—	2
Tönnersjö > . . .	5	57	24	108	8 333	94 496	39 960	187 981	154 763	58 931	81 534	155 644	460	1	1	—
Årstads > . . .	24	180	24	208	6 293	63 200	13 243	268 641	219 276	20 908	66 163	148 922	858	1	—	2
Faurås > . . .	—	—	43	495	8 420	85 957	5 560	350 797	231 466	55 052	110 984	132 144	1 773	2	—	8
Himle > . . .	—	—	41	384	7 335	80 060	—	377 809	218 624	12 841	69 245	138 950	848	1	—	—
Viske > . . .	120	853	54	361	3 867	37 547	—	137 043	88 786	2 376	41 943	72 835	2 500	14	—	16
Fjäre > . . .	336	2 931	102	831	10 260	67 606	3 600	408 093	211 023	53 214	96 248	167 476	6 415	50	—	51
Städer . . . . .	15	125	22	224	2 983	40 153	1 860	25 044	21 488	969	19 605	35 559	704	—	—	—
Summa	507	4 230	392	3 380	67 940	705 000	290 040	2 633 180	1 630 180	244 460	718 750	1 369 540	14 400	70	—	80
<b>Göteborgs och Bohus län.</b>																
Askims h:d	7	50	19	175	3 218	59 786	—	27 498	38 527	10 830	14 740	53 949	287	—	—	—
Västra Hisings >	684	5 846	65	636	6 060	106 480	—	57 600	82 500	2 635	8 150	65 260	9 880	—	—	—

TAB. 3 (forts.). UTSÅDE OCH SKÖRD, I DECITON, ÅR 1913.

Härad och städer	Höstvete		Vårvete		Höstråg		Värråg		Korn		Havre		Blandsäd		Ärter	
	Ut- såde <sup>1)</sup>	Skörd	Utsåde	Skörd	Ut- såde <sup>1)</sup>	Skörd	Ut- såde	Skörd	Utsåde	Skörd	Utsåde	Skörd	Utsåde	Skörd	Utsåde	Skörd
	Östra Hisings h:d	31	297	13	97	88	800	—	—	20	137	748	7 644	46	72	3
Sävedals »	22	198	8	88	353	2 728	11	100	12	104	2 877	18 900	46	336	28	18
Inlands Södre »	336	3 573	6	42	1 056	7 601	10	76	1 771	12 380	4 453	30 062	374	2 824	13	72
Inlands Nordre »	402	4 238	120	805	1 431	7 694	39	219	1 040	5 981	4 896	23 941	1 934	9 361	29	260
Inlands Fräkne »	217	2 260	97	784	780	6 385	98	686	21	144	3 555	27 000	165	1 340	20	160
Inlands Torpe »	197	2 280	19	146	413	4 729	39	267	3	20	2 790	18 120	106	1 135	18	168
Örnsta östra »	45	300	32	172	882	4 066	21	117	642	3 954	4 787	19 863	39	159	52	346
Örnsta västra »	112	757	4	27	880	6 336	8	49	1 221	7 789	3 030	14 787	277	2 052	44	313
Tjörns »	224	2 662	2	16	331	3 369	8	67	1 760	13 515	2 326	16 403	55	396	8	72
Lane »	179	1 800	106	705	1 888	14 989	82	658	308	2 152	8 535	54 201	42	155	20	112
Tange »	135	1 356	—	—	1 380	10 307	4	28	35	165	6 365	35 240	140	734	8	46
Stångenäs »	224	1 500	2	16	920	5 040	4	30	147	612	4 390	20 826	30	140	31	132
Sörbygdens »	45	200	13	80	985	4 860	—	—	—	—	3 946	21 672	3	17	3	21
Sotenäs »	90	917	26	213	593	3 995	2	15	63	308	2 891	22 957	85	567	10	63
Vette »	45	360	125	918	1 314	7 230	2	15	32	170	5 359	29 242	12	64	—	—
Kville »	448	3 806	96	461	797	3 731	—	—	37	171	4 535	26 447	353	1 860	28	198
Taums »	90	1 072	70	660	1 270	11 078	—	—	138	1 008	5 981	49 336	547	4 320	18	112
Bullarens »	22	120	2	16	883	4 433	23	163	43	294	2 663	14 580	18	117	8	51
Städer . . . . .	67	900	21	186	307	3 486	13	96	58	392	1 348	12 226	42	278	5	36
Summa	3 079	29 200	902	6 880	18 150	125 920	383	2 720	8 034	54 600	85 386	542 560	4 434	26 000	406	2 620
<b>Älvsborgs län</b>																
<b>södra del.</b>																
Marks h:d . . . . .	401	4 992	772	6 150	4 312	38 616	332	1 886	144	1 144	16 799	121 223	1 186	2 611	8	73
Vedens » . . . . .	—	—	105	902	1 107	12 191	104	862	50	374	5 300	43 448	435	3 231	—	—
Bollebygd » . . . . .	—	—	73	637	811	7 570	88	674	35	251	2 797	17 759	24	180	4	37
Gälene » . . . . .	—	—	48	447	1 557	15 173	588	4 362	11	103	12 041	77 834	—	—	—	—
Ås » . . . . .	—	—	29	249	741	6 195	638	4 187	60	621	7 295	42 512	—	—	—	—
Redvägs » . . . . .	40	298	82	439	1 714	12 717	609	3 229	117	924	10 239	64 480	72	327	—	—
Kinds » . . . . .	—	—	166	1 129	4 018	31 273	303	1 790	682	3 607	21 642	139 114	48	231	—	—
Städer . . . . .	—	—	13	97	89	725	26	150	11	66	814	5 070	—	—	—	—
Summa	441	5 290	1 288	10 050	14 349	124 460	2 688	17 090	1 110	7 090	76 927	511 440	1 705	6 590	12	110

1) Under närmast föregående år.

Härad och städer	18		19		20		21		22		23		24		25		26		27		28		29		30		31		32			
	Bönor		Vicker		Potatis		Socker- betor		Foderrot- frukter		H ö f r å n		H a l m a v		Lin		odlad jord		naturlig äng		höst-säd		vår- stråsäd		balj- växter		Frö		Tä- gor			
	Ut- säde	Skörd	Utsäde	Skörd	Utsäde	Skörd					S		k		ö		r		d													
Östra Hisinghs h:d	40	276	5	37	689	10 890	—	—	27 342	12 750	—	—	1 620	7 224	300	—	—	—	—	—	—	—	—	—	—	—	—	—	—	—		
Sävedals >	3	23	27	184	1 840	27 252	—	—	21 439	41 317	9 600	5 816	36 033	242	—	—	—	—	—	—	—	—	—	—	—	—	—	—	—	—		
Inlands Södre >	1 854	12 447	57	380	3 443	34 611	—	—	13 245	62 673	47 419	22 512	90 288	22 216	—	—	—	—	—	—	—	—	—	—	—	—	—	—	—	2		
Inlands Nordre >	1 169	7 072	103	799	6 686	49 730	—	—	27 572	71 470	13 405	25 808	65 119	11 483	—	—	—	—	—	—	—	—	—	—	—	—	—	—	—	—		
Inlands Fräkne >	17	112	31	180	2 296	14 727	—	—	24 250	72 933	2 999	9 990	30 480	448	—	—	—	—	—	—	—	—	—	—	—	—	—	—	—	4		
Inlands Torpe >	13	92	17	112	1 709	17 216	1 630	—	25 110	54 960	2 622	5 544	15 118	255	—	—	—	—	—	—	—	—	—	—	—	—	—	—	—	—		
Orusts östra >	371	1 667	76	448	2 604	16 426	—	—	2 585	67 511	8 380	9 949	51 861	4 411	—	—	—	—	—	—	—	—	—	—	—	—	—	—	—	—		
Orusts västra >	654	3 793	46	54	2 366	27 749	—	—	11 921	35 233	13 072	10 947	42 432	7 044	—	—	—	—	—	—	—	—	—	—	—	—	—	—	—	1		
Tjörns >	1 348	10 764	76	—	3 994	37 202	—	—	10 925	28 936	5 653	8 775	46 789	19 138	—	—	—	—	—	—	—	—	—	—	—	—	—	—	—	3		
Lane >	81	605	55	322	3 017	35 135	—	—	47 742	95 309	29 303	27 205	97 110	1 771	—	—	—	—	—	—	—	—	—	—	—	—	—	—	—	—		
Tunge >	—	—	14	68	1 578	16 508	—	—	11 712	31 969	13 212	22 239	60 314	150	—	—	—	—	—	—	—	—	—	—	—	—	—	—	—	—		
Stängens >	37	143	106	468	1 390	18 315	—	—	26 577	29 790	9 792	8 320	14 994	372	—	—	—	—	—	—	—	—	—	—	—	—	—	—	—	—		
Sörbygdens >	—	—	14	96	876	9 861	—	—	9 568	31 909	19 414	12 582	34 482	211	—	—	—	—	—	—	—	—	—	—	—	—	—	—	—	—		
Sotenäs >	20	60	6	29	1 265	11 924	—	—	2 149	61 645	9 437	13 062	55 900	360	—	—	—	—	—	—	—	—	—	—	—	—	—	—	—	5		
Vette >	—	—	3	—	2 379	24 130	—	—	6 080	120 283	10 864	16 889	39 138	—	—	—	—	—	—	—	—	—	—	—	—	—	—	—	—	—		
Kville >	—	—	8	39	1 089	11 640	—	—	12 298	88 210	11 375	15 809	57 833	338	—	—	—	—	—	—	—	—	—	—	—	—	—	—	—	1		
Tanums >	—	—	68	410	2 154	21 121	—	—	12 276	53 206	18 270	24 800	52 058	608	—	—	—	—	—	—	—	—	—	—	—	—	—	—	—	—		
Bullarens >	—	—	3	17	776	6 547	—	—	4 991	38 016	16 654	6 195	16 080	60	—	—	—	—	—	—	—	—	—	—	—	—	—	—	—	—		
Städer . . . . .	20	180	41	276	1 427	18 320	—	—	7 600	24 883	4 014	6 788	13 458	506	—	—	—	—	—	—	—	—	—	—	—	—	—	—	—	—		
Summa	6 318	43 130	840	4 730	50 856	575 570	1 630	390 480	1 194 080	258 950	277 680	945 940	80 080	10	10	—	—	—	—	—	—	—	—	—	—	—	—	—	—	—		
<b>Älvsborgs läns södra del.</b>																																
Marks h:d . . . . .	10	80	11	113	14 778	109 587	—	—	107 019	421 978	35 090	61 156	156 894	357	—	—	—	—	—	—	—	—	—	—	—	—	—	—	—	—	2	
Vedens > . . . . .	—	—	—	—	5 917	63 038	—	—	19 410	24 695	37 376	17 784	67 255	—	—	—	—	—	—	—	—	—	—	—	—	—	—	—	—	—	—	
Bollebygd > . . . . .	—	—	—	—	3 385	24 450	—	—	10 559	21 601	13 199	10 854	28 634	48	—	—	—	—	—	—	—	—	—	—	—	—	—	—	—	—	—	
Gäsene > . . . . .	—	—	—	—	9 559	90 051	—	—	89 650	232 194	78 302	3 017	155 005	—	—	—	—	—	—	—	—	—	—	—	—	—	—	—	—	—	—	
Ås > . . . . .	—	—	2	15	14 420	157 034	—	—	269 499	98 331	61 387	7 864	80 449	23	—	—	—	—	—	—	—	—	—	—	—	—	—	—	—	—	2	
Redvägs > . . . . .	—	—	10	12	8 490	77 974	—	—	94 031	190 164	110 803	27 839	135 098	22	—	—	—	—	—	—	—	—	—	—	—	—	—	—	—	—	—	
Kinds > . . . . .	—	—	—	—	13 919	86 750	—	—	71 771	177 634	124 179	59 586	233 040	—	—	—	—	—	—	—	—	—	—	—	—	—	—	—	—	—	—	8
Städer . . . . .	—	—	—	—	907	12 306	—	—	7 061	5 283	2 514	1 630	7 135	—	—	—	—	—	—	—	—	—	—	—	—	—	—	—	—	—	—	
Summa	10	80	23	140	71 375	621 190	—	—	669 000	1 171 880	462 850	189 730	863 590	450	10	10	—	—	—	—	—	—	—	—	—	—	—	—	—	—	—	

TAB. 3 (forts.). UTSÄDE OCH SKÜRD, I DECITON, ÅR 1913.

1	2	3	4	5	6	7	8	9	10	11	12	13	14	15	16	17
Härad och städer	Höstvete		Vårvete		Höstråg		Vårråg		Korn		Havre		Blandsäd		Ärtor	
	Ut- såde <sup>1)</sup>	Skörd	Utsäde	Skörd	Ut- såde <sup>1)</sup>	Skörd	Ut- såde	Skörd	Utsäde	Skörd	Utsäde	Skörd	Utsäde	Skörd	Utsäde	Skörd
<b>Älvsborgs län</b>																
<b>norra del.</b>																
Flandre h:d . . . . .	273	2 560	—	—	844	3 400	—	—	—	—	4 359	25 500	—	—	29	140
Väne » . . . . .	441	3 835	14	86	2 745	15 222	—	—	—	—	13 576	89 903	—	—	82	446
Bjärke » . . . . .	882	9 967	—	—	1 289	9 251	—	—	—	—	6 226	43 432	16	121	17	126
Vättle » . . . . .	231	2 367	100	695	1 441	13 599	20	122	—	—	4 704	38 318	—	—	—	—
Åle » . . . . .	399	3 937	82	360	2 323	15 887	—	—	14	154	9 218	66 084	3	25	74	520
Kullings » . . . . .	616	6 801	99	727	4 159	35 533	101	668	84	824	16 739	124 041	2 189	1 843	14	108
Nordals » . . . . .	294	2 061	2	12	2 426	12 938	—	—	—	—	9 131	48 676	—	—	53	375
Sundals » . . . . .	861	5 859	11	40	6 628	36 090	—	—	—	—	24 110	168 483	—	—	137	1 084
Valbo » . . . . .	—	—	—	—	3 798	20 790	—	—	2	22	14 173	75 665	—	—	19	143
Tössbo » . . . . .	252	2 213	16	126	2 112	16 607	—	—	—	—	7 475	38 701	—	—	26	211
Vedbo » . . . . .	105	810	64	374	4 231	31 158	—	—	—	—	13 561	74 960	72	444	—	—
Städer . . . . .	3	60	—	—	325	2 625	—	—	—	—	851	6 097	58	27	2	17
Summa	4 357	40 470	388	2 420	32 321	213 100	121	790	100	1 000	124 123	799 860	2 338	2 460	453	3 170
<b>Skaraborgs län.</b>																
Vadsbo h:d . . . . .	3 192	23 674	147	765	20 218	138 973	108	634	194	1 704	49 618	313 863	462	2 801	1 147	9 768
Kåkinds » . . . . .	684	4 479	106	713	7 661	48 659	68	428	—	646	19 581	131 369	333	1 975	155	1 294
Gudhems » . . . . .	137	1 089	86	509	4 660	32 828	6	47	520	4 458	17 811	122 548	328	2 238	47	394
Vartofta » . . . . .	228	1 949	135	841	9 364	60 824	329	1 862	495	3 915	38 162	276 105	190	1 182	47	300
Frökinds » . . . . .	—	—	17	106	786	5 760	13	85	29	216	5 479	34 490	—	—	—	—
Skänings » . . . . .	1 710	11 775	12	50	7 772	39 947	15	64	479	3 326	21 573	119 299	1 528	8 808	502	4 814
Valle » . . . . .	114	819	53	276	2 109	13 671	40	246	567	4 339	7 314	44 293	153	1 153	63	569
Vilske » . . . . .	—	—	58	323	2 224	15 661	60	349	182	1 240	11 078	59 744	32	1 85	14	68
Åse » . . . . .	2 310	13 323	5	28	2 379	14 521	6	37	176	1 097	7 970	48 355	3 333	18 159	148	1 177
Viste » . . . . .	1 368	11 784	2	20	3 990	33 408	—	—	203	1 841	13 130	87 710	693	4 526	259	2 551
Barne » . . . . .	1 482	13 475	12	72	5 115	41 288	6	37	490	3 699	17 984	106 493	838	5 274	192	1 894
Laske » . . . . .	387	3 249	14	97	3 332	22 830	2	17	27	258	10 191	60 983	675	2 278	67	423
Kinnefjärdings » . . . . .	1 546	13 073	30	195	3 591	25 515	3	12	399	3 601	9 323	59 762	2 068	12 270	82	757
Kinne » . . . . .	912	7 752	19	96	4 109	29 190	—	—	333	3 158	10 615	65 169	1 234	8 505	141	1 093
Källands » . . . . .	3 337	29 042	2	14	4 636	33 618	—	—	760	5 134	15 761	92 566	3 582	17 807	691	6 848
Städer . . . . .	75	607	2	5	996	7 807	4	32	31	218	2 614	16 331	219	1 039	16	160
Summa	17 482	186 090	700	4 110	82 957	564 500	660	3 850	4 973	38 850	259 104	1 639 080	15 668	88 200	3 571	32 110

<sup>1)</sup> Under närmast föregående år.

1	18	19	20	21	22	23	24	25	26	27	28	29	30	31	32
Härad och städer	Bönor		Vicker		Potatis		Socker- betor	Foderrot- frukter	H ö f r å n		H a l m a v			Lin	
	Ut- säde	Skörd	Utsäde	Skörd	Utsäde	Skörd			odlad jord	naturlig äng	höstsäd	vår- sträsäd	balj- växter	Frö	Tä- gor
<b>Älvsborgs läns norra del.</b>															
Flundre h:d . . .	—	—	280	160	1 461	6 321	273	12 317	98 325	17 152	13 074	63 235	1 120	9	21
Väne . . . . .	—	—	286	264	5 174	41 120	—	16 601	214 877	8 784	32 319	99 046	891	4	8
Bjärke . . . . .	—	—	67	80	2 407	20 572	273	52 562	91 571	8 299	24 229	53 636	242	—	—
Vättle . . . . .	—	—	64	180	4 951	51 371	1 501	59 645	72 873	21 078	25 741	54 693	583	—	—
Äle . . . . .	7	63	305	210	5 913	51 277	5 583	18 222	151 319	19 834	28 131	92 560	1 275	—	—
Kullings . . . . .	10	105	3	20	10 035	78 219	—	154 544	301 833	21 582	73 706	187 942	301	14	77
Nordals . . . . .	—	—	224	510	3 748	29 103	—	5 825	108 575	12 219	27 180	78 373	1 349	1	33
Sundals . . . . .	—	—	524	490	10 039	58 610	—	30 700	388 726	11 640	63 634	212 258	1 882	—	—
Valbo . . . . .	4	42	70	260	6 188	25 412	—	24 809	181 171	22 745	39 545	111 284	687	6	10
Tösbo . . . . .	—	—	70	230	4 246	29 549	—	28 515	110 247	7 171	25 054	51 329	385	2	9
Vedbo . . . . .	—	—	84	78	7 976	38 280	—	25 402	211 907	27 909	60 068	148 820	146	4	2
Städer . . . . .	—	—	28	78	503	5 096	—	6 638	16 406	427	6 869	11 634	149	—	—
Summa	21	210	2 005	2 560	62 641	434 980	7 690	485 780	1 942 890	178 840	419 550	1 159 810	9 010	40	180
<b>Skaraborgs län.</b>															
Vadsbo h:d . . .	7	47	545	1 935	18 134	145 855	2 394	336 705	815 743	52 834	299 555	517 528	3 421	10	7
Kåkinds . . . . .	—	—	283	773	14 381	123 930	—	224 240	317 292	42 177	88 224	177 407	3 352	3	6
Gudhems . . . . .	—	—	67	225	11 464	107 142	701	178 025	184 523	97 004	57 969	196 500	870	—	—
Vartofta . . . . .	—	—	886	4 614	21 492	158 299	3 191	406 788	489 322	109 726	104 755	334 674	6 541	2	11
Erökinds . . . . .	—	—	10	65	3 518	24 634	—	26 814	57 570	14 861	12 348	52 685	72	—	3
Skånings . . . . .	—	—	83	213	5 366	31 963	1 944	174 374	341 642	20 556	74 350	185 298	5 518	—	—
Valle . . . . .	—	—	40	134	3 782	43 308	15 856	91 730	113 842	13 377	37 660	136 719	1 223	—	—
Yilske . . . . .	—	—	121	405	7 462	62 699	1 000	60 017	124 732	39 183	39 028	157 049	1 200	1	3
Ase . . . . .	—	—	35	337	2 150	9 112	7 480	73 809	194 508	968	31 029	59 433	1 155	—	—
Viste . . . . .	—	—	73	220	3 973	31 424	—	101 280	174 154	1 651	72 672	128 520	2 044	1	1
Barne . . . . .	—	—	139	496	4 559	32 226	615	157 051	299 158	7 409	67 676	164 430	2 572	10	20
Laske . . . . .	—	—	12	71	3 210	25 227	—	134 320	124 702	9 910	47 590	97 909	1 055	2	26
Kinnefjärdings . . . . .	—	—	107	770	3 048	23 701	18 600	112 598	251 450	1 025	84 315	155 591	3 188	—	1
Kinne . . . . .	7	47	8	—	3 929	28 697	—	14 624	100 835	221 124	27 989	53 912	1 682	—	2
Källands . . . . .	2	16	49	362	3 598	20 782	4 715	130 805	336 923	2 474	102 064	201 806	8 737	1	—
Städer . . . . .	—	—	8	20	1 883	20 951	5 040	46 559	47 645	8 976	15 283	32 659	210	—	—
Summa	16	110	2 466	10 640	111 949	889 950	76 160	2 355 950	4 094 320	450 120	1 188 490	2 722 120	42 840	30	80



1		18	19	20	21	22	23	24	25	26	27	28	29	30	31	32
Härad och städer		Böner		Vicker		Potatis		Socker- betor	Foderrot- frukter	H ö f r å n		H a l m a v			Lin	
		Ut- säde	Skörd	Utsäde	Skörd	Utsäde	Skörd			odlad jord	naturlig ång	höstsäd	vår- sträsäd	balj- växter	Frö	Tä- gor
<b>Värmlands län.</b>																
Färnebo hd . . . . .	—	—	47	62	7 002	60 653	—	—	21 655	106 410	60 490	18 663	59 901	148	1	40
Ölme „ . . . . .	—	—	44	70	2 852	18 500	—	—	35 920	139 046	14 260	22 211	67 005	1 240	—	—
Visnums „ . . . . .	—	—	67	78	3 722	32 181	—	—	38 215	136 924	34 198	25 838	52 748	1 158	—	—
Väse „ . . . . .	—	—	44	216	4 264	19 321	—	—	31 970	380 144	23 460	69 003	161 273	1 901	—	—
Kils „ . . . . .	—	—	44	84	10 681	86 218	—	—	19 648	282 301	14 203	61 261	124 453	668	1	4
Karlstads „ . . . . .	—	—	20	126	4 064	39 709	—	—	19 453	117 807	15 604	19 704	47 183	577	—	—
Grums „ . . . . .	—	—	77	297	7 715	86 760	—	—	20 569	111 764	6 736	26 480	63 175	854	—	—
Gillbergs „ . . . . .	—	—	10	77	4 747	43 271	—	—	21 386	185 036	13 968	53 261	65 898	495	19	58
Näs „ . . . . .	—	—	48	432	4 528	35 273	—	—	34 585	243 949	3 598	72 500	100 500	917	—	—
Nordmarks „ . . . . .	—	—	55	304	12 021	92 224	—	—	22 825	243 123	32 101	72 942	136 916	1 237	9	5
Jösse „ . . . . .	—	—	65	334	14 916	150 122	—	—	29 733	323 875	66 201	77 423	174 754	1 544	—	40
Fryksdals h:ds nedre t:g. . . . .	—	—	46	33	10 139	119 306	—	—	17 588	239 304	58 026	56 609	144 227	541	—	3
Fryksdals h:ds övre t:g. . . . .	—	—	—	—	5 590	53 394	—	—	5 597	133 195	63 234	29 013	86 567	190	—	—
Älvdals h:ds övre t:g . . . . .	—	—	—	—	5 419	45 843	—	—	7 733	17 470	42 768	3 467	22 917	—	—	—
Älvdals h:ds nedre t:g. . . . .	—	—	—	—	7 272	72 716	—	—	9 948	130 019	29 172	30 294	71 899	—	—	—
Nyeds hd . . . . .	—	—	20	31	3 451	13 748	—	—	7 722	104 878	1 739	12 866	40 744	385	—	—
Städer . . . . .	—	—	40	46	2 410	11 321	—	—	10 013	25 165	2 362	4 165	8 650	105	—	—
Summa . . . . .	—	—	627	2 190	110 793	980 560	—	—	354 560	2 920 410	482 120	655 700	1 428 810	11 960	30	150
<b>Örebro län.</b>																
Glanshammars hd . . . . .	42	470	122	631	6 893	33 450	—	—	66 691	176 857	8 690	45 919	96 579	3 855	2	5
Örebro „ . . . . .	6	66	546	3 936	11 638	70 841	—	—	114 058	372 771	16 145	68 441	172 871	6 114	—	—
Askers „ . . . . .	1	8	21	162	7 773	42 428	—	—	79 384	192 441	1 140	51 230	139 874	1 710	—	—
Sköllersta „ . . . . .	7	70	22	134	6 698	33 013	—	—	31 395	246 223	5 362	47 300	153 424	2 227	—	—
Kumla „ . . . . .	16	176	203	190	11 619	65 136	—	—	44 116	196 515	45 541	52 943	140 485	2 697	—	—
Grimstens „ . . . . .	2	22	106	100	3 306	14 360	—	—	15 563	80 240	14 280	22 965	46 826	238	—	—
Hardemo „ . . . . .	—	—	45	55	3 325	19 290	—	—	6 249	65 640	1 523	23 700	31 980	420	—	—
Edsbergs „ . . . . .	2	14	89	148	7 136	50 027	—	—	70 120	158 540	86 441	45 590	86 689	306	—	—
Sundbo „ . . . . .	—	—	263	375	8 929	63 521	—	—	82 700	132 812	10 632	29 535	65 805	1 050	—	—
Nora o. Hjulsjö bg . . . . .	4	44	17	29	6 314	36 602	—	—	36 135	106 273	20 455	16 481	52 250	36	—	—
Grythytte o. Hälle- fors bg . . . . .	—	—	4	—	3 885	26 897	—	—	4 252	28 139	20 231	5 094	17 506	—	—	—

TAB. 3 (forts.). UTSÄDE OCH SKÖRD, I DECITON, ÅR 1913.

1 Härad och städer	2 Höstvete		3 Vårvete		4 Höstråg		5 Värråg		6 Korn		7 Havre		8 Blandsäd		9 Ärter	
	Ut- såde <sup>1)</sup>	Skörd	Utsäde	Skörd	Ut- såde <sup>1)</sup>	Skörd	Ut- såde	Skörd	Utsäde	Skörd	Utsäde	Skörd	Utsäde	Skörd	Utsäde	Skörd
Karlskoga b:g	276	3 135	—	—	2 155	15 574	2	12	2	20	5 117	55 920	243	2 060	86	480
Nya Kopparbergs Lindes och Rams- bergs b:g . . . . .	92	653	32	195	1 892	12 903	—	—	54	336	4 440	31 538	121	656	79	278
Fellingsbro hd . . .	1 012	6 880	—	—	2 236	15 574	—	—	165	1 092	7 386	83 747	67	785	261	1 924
Städer . . . . .	184	2 257	2	18	275	2 862	—	—	223	2 031	990	7 905	40	320	—	—
Summa	6 679	64 900	353	2 160	26 695	240 060	196	1 250	2 048	16 990	80 695	904 710	3 218	17 050	1 321	7 970
<b>Västmanlands län.</b>																
Tuhundra hd . . . .	771	4 676	21	176	837	3 992	3	11	417	3 965	2 366	23 042	2 263	17 018	288	1 127
Slende » . . . . .	1 034	7 113	12	80	1 600	8 713	—	—	359	3 441	4 084	38 940	1 242	7 876	399	2 537
Yttertjurbo » . . . .	802	3 366	36	204	697	3 349	1	1	244	2 176	2 296	18 824	1 451	9 056	369	1 948
Snevringe » . . . . .	1 836	13 590	—	—	2 886	12 779	—	—	680	5 652	9 275	76 860	2 155	18 678	429	2 453
Åkerbo » . . . . .	2 040	18 090	107	971	4 773	26 015	—	—	587	4 780	14 549	126 773	828	7 416	528	2 708
Skinnskattebergs b:g	204	1 440	43	240	1 293	6 168	—	—	8	68	2 694	24 535	—	—	18	138
Norbo hd . . . . .	1 075	5 184	22	129	1 135	6 373	16	68	371	3 654	7 575	70 632	1 437	8 183	337	2 006
Gamla Norbergs b:g	143	1 053	—	—	890	6 011	—	—	24	231	3 401	28 882	56	444	20	63
Vagnsbro hd . . . . .	204	1 800	—	—	933	6 720	—	—	358	3 640	3 445	34 620	2	17	130	944
Torstuna » . . . . .	775	4 571	—	—	1 443	10 478	—	—	644	6 554	3 916	30 150	792	6 670	367	2 295
Simtuna » . . . . .	1 326	8 223	43	320	2 697	14 775	—	—	1 121	11 096	10 312	88 769	1 395	12 215	382	2 050
Övertjurbo » . . . .	816	5 268	21	160	2 071	10 441	—	—	370	3 422	7 755	66 288	66	539	194	1 079
Våla » . . . . .	612	5 817	—	—	1 188	8 320	—	—	2 055	22 049	4 913	41 821	816	7 547	345	2 358
Städer . . . . .	228	489	—	—	562	1 636	—	—	52	422	1 700	14 714	221	1 831	80	334
Summa	11 866	80 680	305	2 280	22 915	125 770	20	80	7 290	71 130	78 281	684 850	12 724	97 490	3 886	22 040
<b>Kopparbergs län.</b>																
Norra tingslaget . . .	62	432	9	71	777	5 567	28	230	325	2 295	7 218	45 942	2 095	1 929	36	213
Södra tingslaget . . .	115	921	35	443	1 384	14 453	—	—	280	1 755	15 416	94 076	371	1 957	54	344
Hedemora t:g . . . . .	264	1 989	14	111	2 161	17 531	—	—	368	2 372	18 742	113 074	528	2 841	54	244
Folkare hd . . . . .	176	1 139	7	55	1 441	11 501	—	—	280	1 802	10 664	60 738	432	1 952	65	353

<sup>1)</sup> Under närmast föregående år.



1	18	19	20	21	22	23	24	25	26	27	28	29	30	31	32
Härad och städer	Bönor		Vicker		Potatis		Sockerbeter	Foderröfrukter	H ö f r å n		H a l m a v			Lin	
	Ut-säde	Skörd	Utsäde	Skörd	Utsäde	Skörd			odlad jord	naturlig äng	höstsäd	vårsträsäd	baljväxter	Frö	Tägor
							S k ö r d								
Karlskoga b:g	—	—	348	510	4 988	28 809	—	130 850	159 542	51 442	54 044	85 531	1 776	—	—
Nya Kopparbergs	—	—	—	—	4 091	43 362	—	31 620	34 237	36 248	8 000	21 350	—	—	—
Lindes och Ramsbergs b:g	—	—	210	157	8 742	54 686	—	41 974	123 871	23 728	25 381	43 260	1 109	—	—
Fellingsbro h:d	—	—	176	1 143	5 940	23 443	—	35 513	234 118	37 050	39 331	106 867	3 662	—	—
Städer . . . . .	—	—	—	—	2 204	23 825	—	4 340	51 141	4 032	9 266	24 423	—	—	—
Summa	80	870	2 181	7 570	103 481	629 690	—	794 960	2 359 800	382 940	545 220	1 285 710	25 200	2	5
<b>Västmanlands län.</b>															
Tuhundra h:d	11	15	3	15	2 190	11 554	—	15 445	107 372	9 617	12 226	65 740	2 253	—	—
Sfende	24	15	60	310	2 806	15 805	—	29 229	139 606	1 760	22 750	68 794	3 117	—	—
Yttertjurbo	—	—	30	210	1 509	6 516	—	10 487	97 800	3 840	11 411	47 501	4 732	—	2
Snevringe	—	—	56	203	5 652	33 664	—	30 660	338 531	18 747	47 146	139 710	4 663	—	—
Akerbo	—	—	488	2 165	10 285	65 242	—	33 786	487 090	26 908	68 072	236 685	9 946	2	5
Skinskättebergs b:g	—	—	—	—	2 842	25 450	—	12 685	56 428	21 304	11 036	29 599	160	—	2
Norrbo h:d	—	—	35	280	2 933	13 411	—	27 285	189 339	9 366	19 282	94 168	2 813	1	2
Gamla Norbergs b:g	—	—	128	568	2 481	9 314	—	16 432	105 924	42 786	11 719	40 076	470	—	—
Vagnsbro h:d	—	—	83	374	1 988	6 050	—	—	41 796	14 716	4 160	30 624	1 722	—	—
Torstuna	—	—	11	45	2 826	9 704	—	11 111	80 159	830	13 308	52 973	1 323	—	—
Simtuna	—	—	90	185	5 323	20 043	—	14 314	257 967	7 464	39 091	184 642	4 330	2	9
Övertjurbo	—	—	25	17	3 270	19 427	—	18 200	185 884	18 256	24 674	110 564	1 745	—	—
Våla	—	—	135	800	5 192	21 264	—	18 198	107 042	85 776	17 151	79 118	5 472	5	—
Städer . . . . .	—	—	5	16	2 760	9 136	—	3 158	52 232	—	3 594	21 186	394	—	—
Summa	35	30	1 149	5 140	52 057	266 580	—	240 990	2 247 170	248 870	305 620	1 201 850	43 140	10	20
<b>Kopparbergs län.</b>															
Norra tingslaget	—	—	7	32	5 360	35 281	—	35 804	196 533	4 974	11 880	75 254	607	5	1
Södra tingslaget	—	—	14	11	7 924	40 485	—	100 246	238 699	100 602	33 643	163 823	717	3	5
Hedemora t:g	—	—	10	14	8 010	37 428	—	166 152	284 407	91 782	24 897	188 176	728	—	—
Folkare h:d	—	—	20	48	4 063	20 359	—	32 174	169 304	28 483	25 532	70 987	546	—	—

TAB. 3 (forts.). UTSÄDE OCH SKÖRD, I DECITON, ÅR 1913.

Härad och städer	Höstvete		Värvete		Höstråg		Värråg		Korn		Havre		Blandsäd		Ärtor	
	Ut- säde <sup>1)</sup>	Skörd	Utsäde	Skörd	Ut- säde <sup>1)</sup>	Skörd	Ut- säde	Skörd	Utsäde	Skörd	Utsäde	Skörd	Utsäde	Skörd	Utsäde	Skörd
	1	2	3	4	5	6	7	8	9	10	11	12	13	14	15	16
Gagnefs t.g.	—	—	3	24	745	3 934	—	—	186	1 014	3 298	21 140	10	—	10	90
Leksands	—	—	—	—	404	10 568	—	—	1 286	11 271	8 315	60 411	312	1 497	60	408
Rättviks	—	—	—	—	323	4 903	—	—	2 031	21 199	2 493	18 003	199	1 380	145	953
Mora	—	—	—	—	278	4 215	—	—	557	4 695	4 137	24 862	223	384	25	221
Orsa	—	—	—	—	135	2 556	—	—	605	5 313	1 413	9 513	45	286	19	108
Älvdals	—	—	—	—	23	256	—	—	393	2 794	1 058	5 448	17	16	4	—
Särna o. Idre	—	—	—	—	9	96	—	—	67	485	140	1 080	17	—	—	—
Näs	—	—	2	20	304	4 745	—	—	105	964	4 989	33 419	69	293	35	279
Målungs	—	—	—	—	210	3 066	—	—	189	1 993	3 719	21 128	82	530	25	252
Västerbergslags	88	979	5	56	943	12 360	—	—	50	421	8 733	50 214	268	1 455	58	543
Städer	—	—	—	—	85	479	—	—	2	17	870	5 482	30	20	6	42
Summa	705	5 460	75	780	9 202	95 930	28	230	6 634	58 390	91 205	564 530	4 698	13 840	596	4 050
<b>Gärdleborgs län.</b>																
Gästriklands östra t.g.	29	210	12	50	701	8 026	8	53	1 734	16 416	4 612	45 181	171	1 503	95	671
Gästriklands västra t.g.	33	233	21	93	1 496	13 966	3	22	1 411	14 678	8 610	89 710	298	3 149	93	631
Bollnäs t.g.	14	104	—	—	735	5 633	—	—	3 464	28 683	4 675	40 130	249	1 819	396	1 908
Ala	6	45	—	—	203	1 795	—	—	1 787	16 013	2 948	27 094	246	1 781	41	224
Enångers	—	—	—	—	51	493	2	11	582	3 563	560	3 811	38	268	2	14
Bergsjö o. Forsa	21	148	—	—	244	3 461	3	22	4 487	39 244	3 802	31 010	607	5 740	9	69
Delsbo	—	—	3	17	133	1 280	3	21	2 005	12 945	3 076	20 918	246	917	11	76
Ljusdals	—	—	—	—	108	1 256	2	11	2 081	18 980	2 668	18 683	66	686	—	—
Arbrå o. Järvsö	—	—	—	—	206	2 245	—	—	1 962	18 232	2 059	19 921	213	2 202	14	107
Städer	—	—	—	—	19	215	—	—	52	366	421	3 432	20	165	—	—
Summa	103	740	36	160	3 896	38 370	21	140	19 565	169 120	32 831	290 890	2 154	18 230	661	3 700
<b>Västernorrlands län.</b>																
Selångers t.g.	—	—	—	—	172	1 357	—	—	804	7 620	1 451	10 284	118	1 064	10	57
Tuna	—	—	—	—	426	5 152	—	—	1 421	16 130	1 636	14 392	55	371	12	64
Torps	—	—	—	—	512	3 155	9	49	2 721	17 397	1 556	8 024	380	1 266	2	—

<sup>1)</sup> Under närmast föregående år.

1		18	19	20	21	22	23	24	25	26	27	28	29	30	31	32
Härad och städer	Bönor		Vicker		Potatis		Sockerbeter	Foderrötfrukter	H ö f r å n		H a l m a v			Lin		
	Ut-säde	Skörd	Utsäde	Skörd	Utsäde	Skörd			odlad jord	naturlig äng	höstsäd	vårsträsäd	baljväxter	Frö	Tägor	
							S k ö r d									
Gagnefs t:g	—	—	2	—	2 992	13 446	—	—	18 500	49 280	29 600	6 744	43 168	125	6	51
Leksands	—	—	12	11	7 444	54 300	—	—	59 593	190 735	141 047	18 636	103 584	1 050	2	3
Rättviks	—	—	2	—	4 525	27 129	—	—	33 765	94 329	71 740	7 423	48 401	1 258	2	5
Mora	—	—	—	—	4 765	32 859	—	—	20 000	85 196	58 930	4 694	50 212	381	1	2
Orsa	—	—	—	—	1 847	19 800	—	—	10 044	36 468	43 150	3 008	25 884	360	—	—
Älvdals	—	—	—	—	1 108	12 000	—	—	7 150	24 745	28 014	448	10 650	—	—	—
Särna o. Idre	—	—	—	—	646	2 286	—	—	327	4 720	45 810	168	1 460	—	—	—
Näs	—	—	26	11	5 172	34 888	—	—	52 224	100 518	29 113	8 957	49 670	540	1	2
Malungs	—	—	12	54	3 749	19 081	—	—	25 859	74 656	73 674	4 929	29 561	340	—	1
Västerbergslags	—	—	12	79	6 908	34 415	—	—	57 650	138 557	215 041	23 420	98 146	840	—	—
Städer . . . . .	—	—	2	—	1 768	5 833	—	—	3 202	18 553	3 600	811	6 684	78	—	—
Summa	—	—	119	200	66 287	389 540	—	—	622 690	1 706 700	965 560	175 190	965 600	7 570	20	70
<b>Gävleborgs län.</b>																
Gästriklands östra t:g	7	40	33	59	9 541	54 920	—	—	21 761	305 935	232 340	14 861	93 317	1 607	—	2
Gästriklands västra t:g	6	40	80	146	7 332	43 883	—	—	34 834	601 709	395 740	30 193	160 456	1 009	—	—
Bollnäs t:g	—	—	17	30	7 931	10 640	—	—	5 382	328 519	155 615	8 332	101 025	1 411	—	5
Ala	—	—	9	15	7 846	43 798	—	—	6 918	257 738	59 939	4 082	75 803	482	—	39
Enångers	—	—	2	15	2 432	16 976	—	—	525	63 416	15 222	720	12 353	40	—	15
Bergsjö o. Forsa	—	—	15	102	11 016	76 444	—	—	13 912	450 524	114 763	5 230	127 734	230	2	158
Delsbo	—	—	1	15	4 969	23 209	—	—	10 638	208 391	5 091	1 768	63 027	150	3	6
Ljusdals	—	—	33	59	5 088	32 602	—	—	6 386	160 952	118 419	2 304	74 013	123	5	15
Arbrå o. Järvsö	—	—	17	29	4 865	24 185	—	—	8 104	175 307	41 441	3 050	53 184	138	—	—
Städer . . . . .	—	—	—	—	1 884	10 773	—	—	—	50 409	5 970	600	9 738	—	—	—
Summa	13	80	207	470	62 904	397 490	—	—	108 460	2 602 900	1 144 540	71 140	770 650	5 190	10	240
<b>Västernorrlands län.</b>																
Selångers t:g	—	—	16	68	3 597	16 481	—	—	6 600	62 186	22 350	1 619	23 066	120	—	—
Tuna	—	—	120	512	6 946	34 543	—	—	8 743	102 175	43 469	13 193	63 390	160	—	11
Torps	—	—	176	751	11 802	51 261	—	—	9 649	96 286	31 003	6 069	37 917	—	—	—

TAB. 3 (forts.). UTSÄDE OCH SKÖRD, I DECITON, ÅR 1913.

Härad och städer	Höstvete		Vårvete		Höstråg		Vårråg		Korn		Havre		Blandsäd		Ärtor	
	Ut- säde <sup>1)</sup>	Skörd	Utsäde	Skörd	Ut- säde <sup>1)</sup>	Skörd	Ut- säde	Skörd	Utsäde	Skörd	Utsäde	Skörd	Utsäde	Skörd	Utsäde	Skörd
	Njurunda t.g. . . .	—	—	—	—	87	611	7	39	737	6 760	720	4 768	36	232	2
Sköns . . . . .	—	—	—	—	120	1 222	2	17	1 062	11 571	798	7 386	111	1 033	2	21
Indals . . . . .	—	—	—	—	187	1 320	2	8	918	6 744	718	3 885	282	1 922	2	16
Ljustorps . . . . .	—	—	—	—	152	1 945	61	352	1 646	12 484	587	3 674	71	554	9	47
Angermanlandssöd- ra domsagas t.g.	—	—	—	—	219	2 280	7	42	4 226	36 251	1 460	11 338	867	4 025	50	396
Botå . . . . .	—	—	—	—	289	3 640	—	—	2 156	18 217	1 027	9 452	222	1 433	107	521
Sollefteå . . . . .	—	—	—	—	294	3 053	—	—	1 613	11 884	641	4 423	209	1 320	30	90
Fjällsjö . . . . .	—	—	—	—	57	588	17	75	1 380	11 422	561	2 846	2	25	7	—
Ramsle o. Resel . . .	—	—	—	—	209	1 972	4	28	3 353	27 745	631	3 931	24	121	68	286
Nätra . . . . .	—	—	—	—	196	1 686	—	—	3 488	27 456	1 083	8 005	9	—	42	170
Nordingrå . . . . .	—	—	—	—	52	551	—	—	1 973	22 045	243	2 144	4	23	14	100
Själsevs o. Arnäs . .	—	—	—	—	316	3 563	—	—	4 933	43 131	997	8 252	153	1 630	49	229
Städer . . . . .	—	—	—	—	21	215	—	—	95	803	97	816	184	401	—	—
Summa	—	—	—	—	3 309	32 310	109	610	32 526	277 610	14 206	108 570	2 727	15 420	406	2 010
<b>Jämtlands län.</b>																
Ragunda t.g. . . . .	—	—	—	—	89	1 627	—	—	1 330	14 793	440	4 214	114	479	93	608
Revsunds, Brunflo o. Näs t.g. . . . .	—	—	—	—	191	3 365	—	—	2 519	29 557	705	6 840	73	554	291	2 229
Lits o. Rödöns t.g.	—	—	—	—	178	2 998	13	200	2 446	33 632	207	2 349	1 887	1 993	404	3 809
Hammerdals . . . . .	—	—	—	—	140	2 002	—	—	1 940	18 077	192	1 998	—	—	186	1 676
Sunne . . . . .	—	—	—	—	29	431	—	—	795	11 496	64	481	29	150	159	1 078
Ovikens . . . . .	—	—	—	—	80	1 288	—	—	1 301	15 166	143	975	—	—	203	1 143
Hallens . . . . .	—	—	—	—	12	202	—	—	675	9 087	57	345	—	—	93	811
Undersåkers . . . . .	—	—	—	—	12	126	—	—	883	11 635	34	298	—	—	42	330
Offerdals . . . . .	—	—	—	—	27	389	—	—	1 027	26 814	113	692	18	102	177	1 503
Svegs . . . . .	—	—	—	—	45	548	—	—	824	6 438	235	1 197	37	302	68	420
Hede . . . . .	—	—	—	—	13	101	—	—	354	3 376	79	258	8	20	12	—
Bergs . . . . .	—	—	—	—	56	1 013	—	—	867	11 479	290	1 983	35	160	86	503
Stad . . . . .	—	—	—	—	—	—	—	—	—	—	—	—	—	—	—	—
Summa	—	—	—	—	872	14 090	13	200	15 871	191 550	2 559	21 580	2 201	3 760	1 814	14 110

1) Under närmast föregående år.

1	18	19	20	21	22	23	24	25	26	27	28	29	30	31	32
Härad och städer	Bönor		Vicker		Potatis		Socker- betor	Foderröt- frukter	H ö f r å n		H a l m a v			Lin	
	Ut- säde	Skörd	Utsäde	Skörd	Utsäde	Skörd			odlad jord	naturlig äng	höstsäd	vår- stråså	balj- växter	Frö	Tä- gor
							S k ö r d								
Njurunda t.g . . .	—	—	24	102	1 866	8 765	—	4 030	26 367	6 701	1 236	18 078	20	—	13
Sköns » . . .	—	—	32	137	6 025	35 510	—	13 095	68 889	25 717	1 403	18 693	21	1	2
Indals » . . .	—	—	40	171	4 114	10 799	—	7 068	55 511	47 421	1 091	13 714	28	—	—
Ljustorps » . . .	—	—	36	102	5 732	38 982	—	5 580	77 567	26 314	2 460	26 450	84	11	4
Ångermanlands söd- ra domsagas t.g . . .	—	—	—	—	15 323	76 828	—	18 735	406 292	62 866	3 481	66 675	441	5	74
Boteå » . . .	—	—	208	888	7 081	42 269	—	16 258	100 786	17 185	7 552	35 467	348	—	1
Sollefteå » . . .	—	—	20	85	3 687	17 518	—	11 997	147 819	39 576	5 853	35 168	158	—	5
Ejallsjö » . . .	—	—	—	—	5 125	29 330	—	8 061	71 447	50 572	802	15 112	—	—	10
Ramsle o. Resele » . . .	—	—	28	120	6 675	39 918	—	17 311	153 898	50 893	3 916	41 598	523	—	28
Nättra » . . .	—	—	—	—	8 880	48 600	—	7 325	133 734	56 214	3 186	59 497	228	—	113
Nordingrå » . . .	—	—	4	17	5 957	31 855	—	13 170	118 990	19 488	934	29 959	145	1	48
Själervado o. Arnäs » . . .	—	—	4	17	14 972	113 916	—	38 807	422 843	115 177	7 085	91 579	524	2	111
Städer . . . . .	—	—	—	—	1 577	8 625	—	2 761	17 480	1 914	350	3 397	—	—	—
Summa	—	—	708	2 970	109 360	605 200	—	189 190	2 061 770	616 860	60 230	579 760	2 800	20	420
<b>Jämtlands län.</b>															
Ragunda t.g . . .	—	—	—	—	5 684	42 307	—	40 937	169 675	130 181	2 172	31 266	1 861	—	3
Revsunda, Brunflo o. Näs t.g . . .	—	—	—	—	5 845	50 687	—	33 010	366 354	61 762	5 015	50 316	2 364	—	—
Lits o. Rödöns t.g . . .	—	—	—	—	7 142	50 630	—	37 172	334 358	14 690	4 037	35 468	2 986	—	—
Hammerdals » . . .	—	—	—	—	5 432	43 049	—	41 828	205 710	88 241	4 320	38 607	2 645	—	—
Sunne » . . .	—	—	—	—	1 490	10 355	—	13 200	74 363	6 744	528	8 659	614	—	—
Ovikens » . . .	—	—	—	—	1 719	12 608	—	12 280	81 601	28 196	2 247	16 733	862	—	—
Hallens » . . .	—	—	—	—	1 834	16 074	—	9 139	74 501	11 505	247	11 927	1 114	—	—
Undersåkers » . . .	—	—	—	—	2 200	18 768	—	7 648	125 155	20 720	450	13 474	420	—	—
Offerdals » . . .	—	—	—	—	2 704	27 517	—	12 000	178 684	58 824	704	33 088	1 403	—	—
Svegs » . . .	—	—	—	—	3 823	23 591	—	16 984	62 110	66 252	680	12 757	480	—	—
Hede » . . .	—	—	—	—	1 444	14 234	—	6 364	62 952	50 999	415	8 344	—	—	—
Bergs » . . .	—	—	—	—	3 232	27 172	—	16 547	127 867	67 492	1 935	20 571	1 481	—	—
Stad . . . . .	—	—	—	—	137	1 188	—	2 211	8 300	214	—	—	—	—	—
Summa	—	—	—	—	42 691	338 180	—	249 320	1 871 630	605 820	22 810	281 210	16 230	—	8

TAB. 3. UTSÅDE OCH SKÖRD, I DECITON, ÅR 1913.

1	2	3	4	5	6	7	8	9	10	11	12	13	14	15	16	17
Härad och städer	Höstvete		Vårvete		Höstråg		Vårråg		Korn		Havre		Blandsäd		Ärter	
	Ut- såde <sup>1)</sup>	Skörd	Utsåde	Skörd	Ut- såde <sup>1)</sup>	Skörd	Ut- såde	Skörd	Utsåde	Skörd	Utsåde	Skörd	Utsåde	Skörd	Utsåde	Skörd
<b>Västerbottens län.</b>																
Nordmalings o. Bjurholms t.g. . . . .	—	—	—	—	130	1 529	6	35	3 306	31 340	2 263	5 181	115	987	—	—
Umeå t.g. . . . .	—	—	—	—	171	2 452	—	—	6 845	62 155	2 446	13 752	273	2 786	—	—
Degerfors » . . . .	—	—	—	—	44	350	17	104	1 357	10 931	582	1 130	50	306	56	77
Lycksele lappmarks t.g. . . . .	—	—	—	—	105	1 296	78	466	2 842	25 310	1 290	2 697	113	589	13	16
Åsele lappmarks t.g.	—	—	—	—	57	963	8	47	2 096	35 145	713	2 490	20	18	5	16
Nysätra » . . . . .	—	—	—	—	85	1 608	—	—	3 648	38 882	1 234	3 598	352	3 440	11	16
Burträsk » . . . . .	—	—	—	—	51	720	14	81	3 083	18 993	799	1 834	96	648	—	—
Skellefteå » . . . .	—	—	—	—	86	1 050	50	300	7 185	43 829	1 273	5 544	1 415	10 044	1	15
Norsjö o. Malå » . .	—	—	—	—	65	1 122	15	87	2 855	25 707	1 539	2 344	30	276	—	—
Städer . . . . .	—	—	—	—	3	40	—	—	53	475	96	—	8	76	—	—
Summa	—	—	—	—	797	11 180	188	1 120	34 170	292 770	12 235	38 570	2 472	19 120	86	140
<b>Norrbottnens län.</b>																
Piteå t.g. . . . .	—	—	—	—	279	7 430	—	—	3 299	51 397	1 019	4 676	137	1 275	—	—
Älvsby » . . . . .	—	—	—	—	34	561	1	12	536	3 600	135	308	70	112	—	—
Arvidsjaurs lappmarks t.g. . . . .	—	—	—	—	56	1 141	—	—	513	6 330	607	5 550	—	—	—	—
Arjeplogs lappmarks t.g. . . . .	—	—	—	—	—	—	—	—	131	1 212	49	155	—	—	—	—
Nederluleå t.g. . . .	—	—	—	—	92	1 495	—	—	4 104	24 430	2 371	5 140	52	210	—	—
Övertuleå » . . . . .	—	—	—	—	48	677	—	—	2 855	28 200	1 396	2 996	14	137	—	—
Jokkmokks lappmarks t.g. . . . .	—	—	—	—	7	83	—	—	560	4 985	13	112	91	46	—	—
Råneå t.g. . . . .	—	—	—	—	32	341	—	—	2 168	16 056	461	621	8	69	—	—
Nederkalix » . . . .	—	—	—	—	55	525	—	—	2 230	15 318	206	585	68	91	—	—
Överkalix » . . . . .	—	—	—	—	6	108	—	—	1 303	14 472	181	1 173	—	—	—	—
Nedertorneå » . . .	—	—	—	—	11	165	3	38	1 270	13 125	250	860	36	—	—	—
Övertorneå » . . . .	—	—	—	—	11	227	—	—	2 335	18 838	341	758	—	—	—	—
Korpilombolo » . . .	—	—	—	—	4	93	—	—	642	8 448	55	213	—	—	—	—

1) Under närmast föregående år.

Härad och städer	18		19		20		21		22		23		24		25		26		27		28		29		30		31		32			
	Böner		Vicker		Potatis		Socker- betor		Foderrot- frukter		H ö f r å n		H a l m a v		L i n		odlad jord		naturlig äng		höstsaäd		vår- stråsaäd		bajl- växter		Frö		Tä- gor			
	Ut- säde	Skörd	Utsäde	Skörd	Utsäde	Skörd	S k ö r d																									
<b>Västerbottens län.</b>																																
Nordmalings o. Bjur- holms t.g. . . . .	—	—	—	—	3 551	34 122	—	—	14 229	116 949	48 276	1 939	39 960	—	—	—	—	—	—	—	—	—	—	—	—	—	—	—	—	—	—	20
Umeå t.g. . . . .	—	—	—	—	6 573	91 054	—	—	33 300	484 925	195 318	4 260	145 385	—	—	—	—	—	—	—	—	—	—	—	—	—	—	—	—	—	47	
Degerfors » . . . .	—	—	—	—	4 609	76 250	—	—	12 000	105 641	67 260	1 645	31 280	—	—	—	—	—	—	—	—	—	—	—	—	—	149	29	—	—		
Lycksele lappmarks t.g. . . . .	—	—	8	—	6 935	67 519	—	—	22 851	55 212	692 270	2 565	41 286	—	—	—	—	—	—	—	—	—	—	—	—	—	—	—	—	—	9	
Åsele lappmarks t.g. Nysätra » . . . .	—	—	3	—	7 102	99 303	—	—	29 472	92 480	344 152	2 268	64 276	—	—	—	—	—	—	—	—	—	—	—	—	—	—	—	—	—	—	
Burträsk » . . . .	—	—	—	—	5 062	45 235	—	—	26 870	317 670	98 949	1 781	57 421	—	—	—	—	—	—	—	—	—	—	—	—	—	—	—	—	—	—	
Skellefteå » . . . .	—	—	—	—	3 929	42 900	—	—	31 000	205 200	108 000	1 600	41 175	—	—	—	—	—	—	—	—	—	—	—	—	—	—	—	—	—	—	
Norsjö o. Malå » . . . .	—	—	—	—	6 541	76 564	—	—	43 400	519 005	82 562	2 570	116 239	—	—	—	—	—	—	—	—	—	—	—	—	—	—	—	—	—	—	
Städer . . . . .	—	—	—	—	5 591	77 023	—	—	11 268	81 638	172 813	2 142	53 558	—	—	—	—	—	—	—	—	—	—	—	—	—	—	—	—	—	—	
Summa . . . . .	—	—	11	—	50 134	612 010	—	—	224 390	1 987 160	1 809 600	20 840	591 450	—	—	—	—	—	—	—	—	—	—	—	—	—	—	—	—	—	150	
<b>Norrbottnens län.</b>																																
Piteå t.g. . . . .	—	—	—	—	3 927	43 559	—	—	8 432	225 119	265 199	7 605	51 193	—	—	—	—	—	—	—	—	—	—	—	—	—	—	—	—	—	—	
Älvsby » . . . . .	—	—	—	—	956	4 679	—	—	5 250	13 199	56 399	1 680	6 375	—	—	—	—	—	—	—	—	—	—	—	—	—	—	—	—	—	—	
Arvidsjäurs lapp- marks t.g. . . . .	—	—	—	—	1 544	22 500	—	—	4 400	37 400	96 950	3 300	17 551	—	—	—	—	—	—	—	—	—	—	—	—	—	—	—	—	—	—	
Arjeplogs lappmarks t.g. . . . .	—	—	—	—	446	4 225	—	—	395	8 139	39 960	—	1 302	—	—	—	—	—	—	—	—	—	—	—	—	—	—	—	—	—	—	
Nederluleå t.g. . . . .	—	—	—	—	3 392	35 756	—	—	6 882	26 832	67 500	2 075	18 700	—	—	—	—	—	—	—	—	—	—	—	—	—	—	—	—	—	—	
Överluleå » . . . .	—	—	—	—	3 089	31 500	—	—	13 400	54 180	76 200	1 664	33 480	—	—	—	—	—	—	—	—	—	—	—	—	—	—	—	—	—	—	
Jokkmokks lapp- marks t.g. . . . .	—	—	—	—	643	6 916	—	—	1 920	30 932	48 606	300	4 769	—	—	—	—	—	—	—	—	—	—	—	—	—	—	—	—	—	—	
Råneå t.g. . . . .	—	—	—	—	3 020	28 160	—	—	4 800	44 028	308 100	1 020	19 280	—	—	—	—	—	—	—	—	—	—	—	—	—	—	—	—	—	—	
Nederkalix » . . . .	—	—	—	—	966	8 800	—	—	10 890	30 150	270 750	595	14 400	—	—	—	—	—	—	—	—	—	—	—	—	—	—	—	—	—	—	
Överkalix » . . . .	—	—	—	—	8:8	5 280	—	—	372	19 875	164 600	208	9 045	—	—	—	—	—	—	—	—	—	—	—	—	—	—	—	—	—	—	
Nedertorneå » . . . .	—	—	—	—	1 488	9 768	—	—	2 604	64 800	76 270	495	17 130	—	—	—	—	—	—	—	—	—	—	—	—	—	—	—	—	—	—	
Övertorneå » . . . .	—	—	—	—	1 407	13 327	—	—	2 763	31 620	126 660	216	15 210	—	—	—	—	—	—	—	—	—	—	—	—	—	—	—	—	—	—	
Korpilombolo » . . . .	—	—	—	—	206	3 000	—	—	500	5 445	59 850	139	9 625	—	—	—	—	—	—	—	—	—	—	—	—	—	—	—	—	—	—	

TAB. 3 (forts.). UTSÅDE OCH SKÖRD, I DECITON, ÅR 1913.

Härad och städer	2		3		4		5		6		7		8		9		10		11		12		13		14		15		16		17	
	Höstvete		Vårvete		Höstråg		Värråg		Korn		Havre		Blandsäd		Ärter																	
	Ut- såde <sup>1)</sup>	Skörd	Utsäde	Skörd	Ut- såde <sup>1)</sup>	Skörd	Ut- såde <sup>1)</sup>	Skörd	Ut- såde	Skörd	Utsäde	Skörd	Utsäde	Skörd	Utsäde	Skörd	Utsäde	Skörd	Utsäde	Skörd	Utsäde	Skörd	Utsäde	Skörd	Utsäde	Skörd	Utsäde	Skörd	Utsäde	Skörd		
Pajala t.g. . . . .	—	—	—	—	—	11	228	—	—	1 495	12 300	262	348	—	—	—	—	—	—	—	—	—	—	—	—	—	—	—	—	—		
Gällivare lappmarks t.g. . . . .	—	—	—	—	—	2	46	—	—	610	7 530	181	542	—	—	—	—	—	—	—	—	—	—	—	—	—	—	—	—	—		
Jukkasjärvi lapp- marks t.g. . . . .	—	—	—	—	—	—	—	—	—	146	1 274	1	—	—	—	—	—	—	—	—	—	—	—	—	—	—	—	—	—	—		
Karesuando lapp- marks t.g. . . . .	—	—	—	—	—	—	—	—	—	7	67	10	39	—	—	—	—	—	—	—	—	—	—	—	—	—	—	—	—	—		
Städer . . . . .	—	—	—	—	—	3	70	—	—	177	1 638	256	774	—	—	—	—	—	—	—	—	—	—	—	—	—	—	—	—	—		
Summa	—	—	—	—	—	651	13 190	4	50	24 381	224 220	7 884	24 850	476	1 940	—	—	—	—	—	—	—	—	—	—	—	—	—	—	—		
Summa för riket	223 739	2 471 500	14 769	114 540	698 680	5 708 880	21 284	185 760	365 317	3 686 740	1 753 005	14 014 280	383 206	3 642 440	46 940	848 580	—	—	—	—	—	—	—	—	—	—	—	—	—	—		

1) Under närmast föregående år.

Härad och städer	18		19		20		21		22		23		24		25		26		27		28		29		30		31		32	
	Bönor		Vicker		Potatis		Socker- betor		Foderrot- frukter		H ö f r å n		H a l m a v		L i n															
											odlad jord		naturlig äng		höst-säd		vår- stråsäd		balj- växter		Frö		Tä- gor							
	Ut- såde	Skörd	Ut- såde	Skörd	Utsäde	Skörd	Utsäde	Skörd	S k ö r d																					
Pajala t.g. . . . .	—	—	—	—	1 201	8 820	—	—	1 116	14 663	170 940	360	10 761	—	—	—	—	—	—	—	—	—	—	—	—	—	—	—	—	—
Gällivare lappmarks t.g. . . . .	—	—	—	—	686	6 600	—	—	1 116	27 600	99 300	69	4 185	—	—	—	—	—	—	—	—	—	—	—	—	—	—	—	—	—
Jukkasjärvi lapp- marks t.g. . . . .	—	—	—	—	553	3 040	—	—	280	40 850	2 336	—	3 046	—	—	—	—	—	—	—	—	—	—	—	—	—	—	—	—	—
Karesuando lapp- marks t.g. . . . .	—	—	—	—	120	1 848	—	—	395	528	5 964	—	105	—	—	—	—	—	—	—	—	—	—	—	—	—	—	—	—	—
Städer . . . . .	—	—	—	—	1 167	11 052	—	—	395	27 240	2 586	104	2 373	—	—	—	—	—	—	—	—	—	—	—	—	—	—	—	—	—
Summa	—	—	—	—	25 669	248 880	—	—	65 910	702 600	1 938 170	19 880	238 580	—	—	—	—	—	—	—	—	—	—	—	—	—	—	—	—	—
Summa för riket	7 957	55 580	28 981	151 900	2 557 180	19 690 740	8 582 980	32 542 110	47 598 350	15 965 690	18 989 400	31 208 280	804 740	848 2 228	—	—	—	—	—	—	—	—	—	—	—	—	—	—	—	—



Tab. 4. Antal brukningsdelar samt jordförbättringar och begagnade torvmossar inom år 1913 lokalundersökta socknar och städer.

1	2	3									4			5		16	17	18		19
		Antal brukningsdelar med									Därv brukade av		Antal torp (inräknade i kol. 2-12)	Jordförbättringar				Begagnade torvmossar		
		areal åker om									Summa	ågarne själva		andra	Nyodling under senaste 5 år			Täckdikad åkerareal	Till torvströ	
Socknar och städer	Antal lägenheter med högst 0.25 har åker	0-26	1-26	2-34	3-40	5-48	5-54	10-60	10-66	20-72			30-84			30-90	50-100			över 100 har
		<b>Stockholms län.</b>																		
Börstil . . . . .	63	88	84	107	87	118	20	9	1	1	515	456	59	19	25.86	206.80	11.65	—		
Gräsö . . . . .	18	32	34	40	33	14	—	—	—	1	154	118	36	15	9.45	—	—	—		
Harg . . . . .	27	174	34	26	53	41	8	2	1	1	340	91	249	37	—	—	—	—		
Edebo . . . . .	34	29	26	45	41	43	11	4	1	4	204	157	47	35	5.15	284.85	84.49	—		
Hökhuvud . . . . .	13	13	24	16	18	34	13	2	3	3	126	74	52	20	10.00	387.16	—	—		
Valö . . . . .	14	71	56	54	27	78	24	4	3	—	317	132	185	14	6.00	—	56.00	—		
Forsmark . . . . .	—	—	2	6	7	5	2	1	2	—	25	6	19	13	1.75	25.00	—	—		
Östhammar . . . . .	—	1	—	—	—	—	—	—	—	—	1	—	1	—	—	—	—	—		
Öregrund . . . . .	65	64	37	9	—	—	—	—	—	—	110	109	1	—	0.12	—	—	—		
Summa	234	472	297	303	266	333	78	22	11	10	1792	1148	649	153	57.83	902.80	152.14	—		
<b>Uppsala län.</b>																				
Åkerby . . . . .	4	1	1	5	2	7	4	12	1	—	33	22	11	3	6.60	215.00	—	—		
Jumkil (Bälingsdelen) . . . . .	3	5	2	6	13	6	1	2	3	2	40	14	26	11	0.80	95.00	—	—		
Bälings . . . . .	34	24	16	22	25	41	41	55	9	2	235	118	117	28	286.72	606.50	—	—		
Skattungo . . . . .	14	14	7	19	16	47	25	20	3	1	152	84	68	19	192.53	105.00	—	—		
Rasbo . . . . .	14	12	6	10	22	39	26	23	8	3	149	60	89	34	2.00	1765.50	3.00	—		
Rasbokil . . . . .	9	6	8	5	19	17	16	4	4	1	80	39	41	13	9.10	370.00	—	—		
Fundbo . . . . .	21	12	10	25	18	7	9	3	6	4	94	68	26	15	13.50	354.00	0.50	—		
Summa	99	74	50	92	115	164	122	119	34	13	783	405	378	123	511.25	3511.00	3.50	—		
<b>Södermanlands län.</b>																				
Torshälla socken . . . . .	178	32	6	20	25	13	8	5	3	2	114	70	44	11	1.85	1208.88	—	—		
Gillberga . . . . .	30	10	8	21	29	40	9	7	4	2	130	62	68	42	8.77	828.19	—	—		

TAB. 4 (forts.). ANTAL BRUKNINGSDELAR SAMT JORDFÖRBÄTTRINGAR OCH BEGAGNADE TORVMOSSAR INOM ÅR 1913 LOKAL-  
UNDERSÖKTA SOCKNAR OCH STÄDER.

1	2	3										4		5		16	17	18		19
		Antal brukningsdelar med										Därv brukade av		Jordförbättringar				Begagnade torvmossar		
		areal åker om										Summa	ägarne själva	andra	Antal torp (inräknade i kol. 2—12)			Nyodling under senaste 5 år	Täckdikad åkerareal	
0-25 har åker	26-11 har	12-21 har	22-31 har	32-41 har	42-51 har	52-61 har	62-71 har	72-81 har	82-91 har	92-100 har	öfver 100 har					Hektar	Hektar			Hektar
Lista	17	7	13	25	25	28	13	6	3	1	121	82	39	12	15·88	920·08	—	—		
Tumbo	15	27	22	19	35	21	2	3	7	3	139	87	52	16	5·25	871·33	10·00	—		
Råby-Rekarne	3	7	2	11	10	13	1	2	1	1	48	20	28	7	1·45	520·25	—	—		
Oja	31	24	15	32	43	32	11	7	6	4	174	89	85	43	4·00	1 792·27	—	—		
Västermo	13	33	20	48	74	64	10	5	2	4	260	144	116	27	0·50	1 757·63	—	—		
Ekilstuna	85	65	25	36	33	30	14	16	8	6	233	138	95	54	2·00	2 043·60	4·00	—		
Torshälla	2	2	7	17	11	3	2	2	—	—	44	32	12	—	16·00	187·70	—	—		
Summa	374	207	118	229	235	244	70	53	94	23	1 263	724	599	212	55·70	10 129·93	14·00	—		
<b>Östergötlands län.</b>																				
Östra Skrukeby	8	3	7	4	5	12	5	7	4	—	47	31	16	3	—	300·45	—	—		
Lillkyrka	—	—	—	—	5	7	2	—	—	1	15	8	7	—	—	109·00	—	—		
Törnevalla	22	9	6	3	10	26	16	10	3	2	85	50	35	2	6·00	784·00	—	—		
Östra Harg	18	5	15	26	12	11	6	8	1	1	85	48	37	6	—	159·00	—	—		
Rystad	17	23	19	25	12	23	14	9	3	6	134	69	65	24	1·00	621·50	3·00	16·50		
Värdsberg	25	10	11	10	9	20	15	13	4	1	93	44	49	5	11·00	783·00	—	—		
Askeby	6	18	10	3	5	10	8	5	7	1	67	26	41	6	—	171·00	—	—		
Bankekind	32	21	13	12	24	20	12	9	7	3	121	32	39	30	—	633·50	—	—		
Grebo	15	30	14	18	18	21	11	3	4	2	121	32	39	35	—	169·00	—	—		
Värna	6	4	9	6	9	8	7	4	4	—	51	20	31	18	—	209·50	—	—		
Örtomta	26	19	21	13	7	17	11	4	2	9	108	42	61	34	14·00	1 271·00	—	—		
Björnsäter	50	26	19	30	3	10	7	20	11	1	127	64	63	32	2·50	438·00	—	—		
Åtvid	54	17	26	30	16	30	12	3	4	5	143	25	118	49	19·00	642·00	5·00	—		
Slaka	14	20	20	20	9	9	11	7	5	3	104	50	54	15	6·00	731·50	—	—		
Skeda	28	26	36	41	20	30	10	15	4	3	185	97	88	36	13·00	882·60	—	—		
Kärna	39	19	12	13	6	9	2	9	2	2	74	22	52	13	—	850·50	—	—		
Kaga	18	9	8	6	8	15	6	6	3	1	62	41	21	5	—	430·50	—	—		
Landeryd	47	19	17	35	8	16	11	6	2	2	116	57	59	22	1·00	439·50	—	—		

Väst . . . . .	33	15	9	25	33	40	5	2	4	4	137	17	120	68	—	1 031 00	2 00	—	
Linköping . . . . .	6	8	12	40	22	21	17	12	12	4	148	78	70	6	16 00	1 143 37	—	—	
Summa	<b>404</b>	<b>301</b>	<b>284</b>	<b>360</b>	<b>241</b>	<b>355</b>	<b>188</b>	<b>152</b>	<b>86</b>	<b>51</b>	<b>2 018</b>	<b>858</b>	<b>1 165</b>	<b>409</b>	<b>89 50</b>	<b>11 804 82</b>	<b>10 00</b>	<b>18 50</b>	
<b>Jönköpings län.</b>																			
Lommaryd . . . . .	3	23	11	52	57	43	20	6	3	—	215	136	79	33	24 10	20 00	9 40	—	
Bälaryd . . . . .	1	10	8	36	48	17	3	2	1	—	125	99	26	7	9 70	4 60	—	—	
Frinnaryd . . . . .	—	4	6	19	34	18	—	2	—	—	83	51	32	7	29 40	20 00	—	—	
Adelöv . . . . .	16	31	21	36	35	56	19	3	2	1	204	97	107	56	35 45	55 50	—	—	
Vireda . . . . .	13	13	11	28	43	25	10	2	1	—	133	90	43	19	6 95	71 25	—	—	
Haurida . . . . .	4	6	7	7	37	16	—	—	—	—	73	48	25	—	2 10	16 10	6 00	—	
Askeryd . . . . .	—	17	21	39	43	29	5	1	—	1	156	41	115	55	32 50	19 50	2 40	0 50	
Bredestad . . . . .	4	12	2	10	15	5	4	1	1	—	50	27	23	8	5 00	18 00	1 00	—	
Marbäck . . . . .	1	23	5	21	28	21	5	1	2	1	107	22	85	42	79 50	110 00	1 00	—	
Linderås . . . . .	22	23	17	63	66	53	7	3	3	—	235	128	107	44	142 10	47 70	2 50	—	
Säby och Tranås köping . . . . .	5	41	57	66	80	79	15	6	4	1	349	113	236	98	124 30	30 00	—	—	
Summa	<b>69</b>	<b>208</b>	<b>166</b>	<b>377</b>	<b>486</b>	<b>362</b>	<b>88</b>	<b>27</b>	<b>17</b>	<b>4</b>	<b>1 780</b>	<b>852</b>	<b>878</b>	<b>369</b>	<b>491 10</b>	<b>412 65</b>	<b>22 80</b>	<b>0 50</b>	
<b>Kronobergs län.</b>																			
Hovmantorp . . . . .	—	8	30	63	27	6	1	2	1	—	138	95	43	33	3 00	61 00	30 00	—	
Furuby . . . . .	—	12	32	43	33	14	3	—	—	—	137	94	43	23	9 65	10 00	—	—	
Hemmesjö . . . . .	—	23	14	21	18	11	2	1	1	—	91	59	32	12	1 00	29 00	—	—	
Tegnaby . . . . .	1	6	19	18	11	11	4	—	1	1	71	32	39	29	3 00	16 00	—	—	
Växjö socken . . . . .	—	7	24	61	14	23	6	2	1	1	139	78	61	43	5 25	126 50	—	—	
Nöbböle . . . . .	3	15	32	66	64	39	2	2	2	1	223	118	105	84	77 85	93 25	31 25	—	
Östra Torås . . . . .	9	7	18	61	47	36	7	4	1	1	182	133	49	35	8 65	111 25	0 05	—	
Långasjö . . . . .	10	31	43	86	147	16	1	2	—	—	326	285	41	24	14 95	11 70	—	—	
Ljuder . . . . .	1	32	51	77	65	16	—	—	—	—	241	223	18	8	18 25	11 00	—	—	
Älmoboda . . . . .	4	30	27	82	182	65	6	1	—	—	393	349	44	16	51 60	38 50	—	—	
Linneryd . . . . .	6	33	28	78	185	67	5	1	—	—	397	328	69	43	51 50	42 20	—	—	
Södra Sandsjö . . . . .	1	29	43	92	81	23	4	—	—	1	273	194	79	55	20 50	62 65	2 25	—	
Uråsa . . . . .	—	3	6	32	32	9	4	1	1	1	89	81	8	3	5 20	207 50	—	—	
Summa	<b>35</b>	<b>236</b>	<b>367</b>	<b>780</b>	<b>906</b>	<b>336</b>	<b>45</b>	<b>16</b>	<b>8</b>	<b>6</b>	<b>2 700</b>	<b>2 069</b>	<b>631</b>	<b>408</b>	<b>269 90</b>	<b>820 55</b>	<b>68 55</b>	<b>—</b>	
<b>Kalmar läns norra del.</b>																			
Vena . . . . .	18	15	64	120	134	66	2	7	1	—	409	295	114	47	19 70	—	1 00	—	
Tuna . . . . .	34	59	36	99	110	48	11	10	5	1	379	168	211	120	37 15	286 85	—	—	
Summa	<b>52</b>	<b>74</b>	<b>100</b>	<b>219</b>	<b>244</b>	<b>114</b>	<b>13</b>	<b>17</b>	<b>6</b>	<b>1</b>	<b>788</b>	<b>463</b>	<b>325</b>	<b>167</b>	<b>56 85</b>	<b>286 85</b>	<b>1 00</b>	<b>—</b>	

TAB. 4 (forts.). ANTAL BRUKNINGSDELAR SAMT JORDFÖRBÄTTRINGAR OCH BEGAGNADE TORVMOSSAR INOM ÅR 1913 LOKAL-  
UNDERSÖKTA SOCKNAR OCH STÄDER.

Socknar och städer	Antal lägenheter med högst 0 25 har åker	Antal brukningsdelar med										Därav brukade av		Antal torp (inräk- nade i kol. 2-12)	Jordförbättringar		Begagnade torvmossar		
		areal åker om										Sum- ma	ägarno själva		andra	Nyod- ling under senaste 5 år	Täck- dikad åker- areal	Till torv- strö	Till bräns- le
		0-26-1 har	1-22 har	2-55 har	5-1010 har	10-2020 har	20-3030 har	30-5050 har	50-100 har	över 100 har	Hektar								
<b>Kalmar läns södra del.</b>																			
Torsås	36	60	50	135	181	90	11	9	—	—	536	524	12	1	102 83	560 13	—	3 00	
Söderåkra	193	81	13	28	19	70	53	29	10	2	310	279	31	25	66 45	955 85	—	—	
Halltorp	10	9	4	9	7	22	9	8	1	2	71	46	25	4	23 75	614 00	—	—	
Växtorp	10	6	2	3	—	2	9	11	4	—	37	31	6	—	5 59	294 25	—	—	
Arby	14	19	14	24	9	21	14	16	3	1	121	103	18	11	17 72	630 86	—	1 00	
Karlslunda	30	36	12	37	45	40	12	3	—	—	185	155	30	20	4 00	95 00	—	—	
Hagby	6	12	8	10	10	6	11	21	5	—	83	78	5	—	6 59	775 77	—	—	
Mortorp	23	43	23	46	31	29	12	12	—	—	196	175	21	11	8 04	200 50	4 50	—	
Ljungby	51	64	42	43	14	26	13	24	15	16	257	196	61	26	8 80	1 962 20	—	9 50	
Hossmo	25	16	1	4	3	2	4	2	5	2	39	19	20	5	—	467 00	—	—	
Summa	398	346	174	339	319	306	148	185	48	23	1 885	1 606	229	103	249 77	6 555 56	4 50	13 50	
<b>Gottlands län.</b>																			
Oja	27	17	13	22	32	28	3	—	—	—	115	109	6	—	0 50	1 50	—	0 50	
Hamra	8	8	4	11	14	21	4	—	—	—	62	59	3	—	17 00	—	—	—	
Vamlingbo	16	10	15	26	31	37	5	1	—	—	125	124	1	—	5 70	28 50	—	—	
Sundre	—	2	4	12	7	9	2	—	—	—	86	34	2	—	10 00	17 00	—	2 00	
Havdhem	1	1	7	12	14	38	19	11	1	—	108	93	10	—	51 20	314 70	—	—	
Näs	1	5	7	13	24	18	8	1	—	—	76	74	2	—	9 00	16 50	—	—	
Grötlingbo	3	11	8	29	27	24	5	2	—	—	106	96	10	1	46 50	6 50	—	—	
Rone	8	12	19	25	27	41	12	6	—	1	143	130	13	—	88 55	106 50	—	—	
Eke	4	5	4	12	7	7	5	1	1	1	48	46	2	—	25 05	146 65	—	—	
Aiva	2	4	6	14	5	12	10	6	4	—	61	59	2	—	48 90	254 85	—	—	
Hablingbo	6	4	9	10	25	24	16	7	—	—	93	94	1	—	51 85	120 25	—	—	
Summa	76	79	96	186	218	259	89	35	6	2	970	918	52	1	354 25	1 012 95	—	2 50	

Blekinge län.																		
Kristianopol . . .	58	86	58	110	73	43	9	9	1	1	390	273	117	74	18:26	109:00	14:50	19:00
Torhamn . . . . .	222	151	67	106	70	23	1	1	—	—	419	164	255	346	12:16	14 00	—	26:15
Sturktö . . . . .	107	77	35	58	23	1	—	—	—	—	194	152	42	115	8:13	—	—	8:85
Tjurkö . . . . .	41	24	12	21	2	—	—	—	—	—	59	55	4	2	1:38	—	—	—
Ramdala . . . . .	80	120	68	76	47	35	8	15	7	2	378	183	195	214	35:70	626:36	0:91	12:41
Jämjö . . . . .	23	44	54	118	60	35	10	5	—	—	326	194	132	103	29:57	266:81	0:95	11:50
Summa	531	502	294	489	275	137	28	30	8	3	1 766	1 021	745	854	105:20	1 016:17	16:36	77:91
Kristianstads län.																		
Ravlanda . . . . .	72	10	1	7	15	34	7	4	3	—	81	38	43	11	5:00	26:50	—	—
Brösarp . . . . .	71	31	15	60	47	26	6	5	2	—	192	168	24	1	35:70	215:07	—	1:25
Södra Mellby . . .	83	19	14	50	41	35	5	3	1	—	168	145	23	5	52:45	398:97	0:87	0:18
Vitaby . . . . .	84	21	13	40	40	26	7	3	1	1	152	105	47	19	34:01	317:12	—	1:00
Andrarum . . . . .	10	25	14	54	32	32	3	6	2	1	169	112	57	18	25:30	471:10	—	6:40
Eljaröd . . . . .	26	8	10	12	14	28	6	3	—	—	81	54	27	2	22:25	157:60	—	—
S:t Olof . . . . .	63	42	61	112	55	21	2	3	1	—	297	241	56	15	69:30	320:35	—	37:27
Fågeltofta . . . .	37	6	6	23	28	32	8	8	—	4	115	37	78	17	11:50	963:34	—	2:75
Rörum . . . . .	72	10	5	21	10	23	2	4	4	—	79	74	5	2	3:50	203:25	—	0:70
Simris . . . . .	47	10	10	10	18	37	8	—	—	—	93	86	7	—	57:45	—	4:00	—
Östra Nöbbelöv . .	54	7	9	7	10	28	11	6	—	—	78	64	9	—	600:35	—	—	—
Gladsax . . . . .	86	14	16	14	22	32	15	6	2	—	121	109	12	—	13:00	380:50	—	3:30
Östra Tommarp . .	25	12	44	20	29	46	14	7	6	—	178	165	13	—	8:00	1 366:64	—	0:20
Järrestad . . . . .	22	5	7	8	14	12	5	3	1	—	55	49	6	—	—	335:70	—	—
Stiby . . . . .	39	13	20	25	24	21	9	3	3	—	118	110	8	—	1:00	947:35	—	0:20
Vallby . . . . .	5	29	20	22	27	27	9	5	2	1	142	125	17	4	2:20	1 335:38	—	0:30
Bolshög . . . . .	1	12	18	23	9	11	3	1	1	1	79	75	4	—	14:20	331:62	—	15:10
Östra Vemmerlöv .	28	14	15	16	34	19	11	2	5	2	118	102	16	1	19:70	343:20	—	3:50
Simrishamn . . . .	—	1	—	—	—	1	—	2	1	—	5	—	5	1	—	122:00	—	—
Summa	825	289	298	524	469	491	181	74	35	10	2 321	1 864	457	96	317:61	9 413:59	4:37	74:70
Malmöhus län.																		
Vällöv . . . . .	5	10	7	12	9	9	2	6	3	2	60	49	11	1	—	992:65	—	—
Raus . . . . .	8	11	15	24	11	25	13	6	4	—	109	84	25	4	—	720:51	—	—
Hälsingborgs s:n .	19	9	19	14	8	18	12	7	3	2	92	53	39	9	—	1 392:28	—	—
Bärslöf . . . . .	3	6	9	14	13	26	11	7	3	—	89	67	22	3	—	902:37	—	—
Fjärestad . . . . .	6	6	8	15	8	14	9	7	4	1	72	54	18	1	—	1 152:10	—	—
Frillestad . . . . .	8	9	10	18	16	12	8	5	—	2	80	58	22	11	2:50	790:50	—	0:20
Ekeby . . . . .	2	20	40	45	43	54	13	8	3	5	231	130	101	25	4:00	1 749:36	—	—
Hesslunda . . . . .	10	2	6	12	3	11	9	4	4	3	54	21	33	14	—	1 323:30	—	—

TAB. 4 (forts.). ANTAL BRUKNINGSEDELAR SAMT JORDFÖRBÄTTRINGAR OCH BEGAGNADE TORVMOSSAR INOM ÅR 1913 LOKAL-  
UNDERSÖKTA SOCKNAR OCH STÄDER.

1 Socknar och städer	2 Antal lägenhe- ter med högst 0.25 har åker	3 Antal brukningsdelar med										13 Därav brukade av		15 Antal torp (inräk- nade i kol. 2-12)	16 Jordförbät- tringar		18 Begagnade torvmossar		
		4 areal åker om										Sum- ma	ägarna själva		andra	Nyod- ling under senaste 5 år	Täck- dikad åker- areal	Till torv- strö	Till bräns- le
		0-26 har	11- har	2-2 har	2-5 har	5-10 har	10-20 har	20-30 har	30-50 har	50-100 har	över 100 har								
Risekatslösa . . . . .	3	9	12	12	8	11	4	—	—	2	58	1	57	43	6.80	779.95	—	—	
Kropp . . . . .	7	12	21	17	18	17	26	4	9	5	129	46	83	35	—	2 503.35	—	—	
Mörarp . . . . .	6	10	8	19	10	14	8	5	3	4	81	62	19	4	0.80	1 367.80	—	—	
Allerum . . . . .	20	13	36	42	42	58	25	24	5	7	252	116	136	51	1.30	3 971.70	—	—	
Flenninge . . . . .	36	10	12	31	19	20	18	14	5	1	130	93	37	12	1.30	1 958.20	—	—	
Höganäs . . . . .	—	13	—	—	—	—	—	—	2	—	16	14	2	—	—	167.90	—	—	
Väsby . . . . .	20	20	17	38	19	77	43	15	4	1	234	201	33	1	14.80	2 950.30	—	—	
Viken . . . . .	1	4	6	3	8	5	1	3	—	—	30	30	—	—	1.00	212.40	—	—	
Brunnby . . . . .	11	20	20	41	49	52	12	8	2	4	208	110	98	25	3.00	1 546.80	—	—	
Farhult . . . . .	17	6	9	21	17	34	12	11	4	1	115	75	40	—	—	1 504.70	—	—	
Jonstorp . . . . .	5	10	14	34	57	53	13	12	3	1	197	143	54	9	15.60	1 872.40	—	—	
Välinge . . . . .	13	8	9	9	9	10	4	5	8	8	62	48	14	1	—	2 640.40	2.50	—	
Kattarp . . . . .	16	7	11	11	14	25	6	8	8	1	91	53	38	21	2.50	1 867.10	0.10	—	
Södra Vram . . . . .	1	18	28	34	13	22	4	2	—	1	122	93	29	5	14.10	577.90	—	—	
Norra Vram . . . . .	1	6	23	15	22	19	6	3	3	4	101	10	91	58	—	1 184.70	—	—	
Bjuv . . . . .	5	3	12	3	10	14	11	8	4	1	66	52	14	—	1.00	1 320.80	—	—	
Kågeröd . . . . .	5	8	21	48	41	41	10	7	6	4	186	98	88	46	92.00	1 507.40	—	—	
Halmstad . . . . .	—	5	5	8	9	30	13	7	1	5	83	25	58	21	3.00	1 700.40	—	—	
Ottarp . . . . .	4	8	43	36	38	49	16	9	3	2	204	181	23	1	1.00	1 957.64	—	—	
Kvistofta (Lug- gudedelen)	4	9	5	14	4	19	7	6	—	1	65	49	16	5	—	641.88	—	—	
Hälsingborg . . . . .	29	—	4	10	3	8	3	—	—	1	29	5	24	—	—	73.55	—	—	
Summa	265	272	430	600	521	747	319	201	86	70	3 246	2 021	1 225	406	164.20	41 330.12	2.60	0.20	
<b>Hallands län.</b>																			
Slöinge . . . . .	—	11	5	13	19	29	10	4	3	1	95	82	13	1	1.50	939.40	4.31	11.72	
Ettra . . . . .	1	12	5	27	18	29	22	16	1	2	132	99	33	14	—	1 346.00	1.13	10.24	
Åkrea . . . . .	7	31	13	32	28	25	23	13	4	1	173	96	77	39	—	1 194.20	—	—	
Årstad . . . . .	17	12	8	36	31	43	23	7	2	3	166	116	49	27	2.00	2 282.85	0.50	10.74	
Asige . . . . .	1	1	4	29	39	27	4	5	1	2	112	87	25	16	—	351.75	29.18	5.89	

Abild . . . . .	—	5	7	42	33	2	1	1	2	1	94	45	49	37	10 00	414 00	25 15	—
Vessige . . . . .	2	2	6	29	30	46	12	11	3	1	140	114	26	10	23 25	1 442 50	3 10	16 24
Askome . . . . .	9	2	8	14	5	8	6	5	1	—	49	86	13	5	9 50	614 65	21 65	21 65
Drängsred . . . . .	9	17	28	131	25	—	—	—	—	—	201	185	16	9	34 60	657 20	529 70	—
Krogsred . . . . .	8	9	18	71	19	—	1	—	—	—	118	100	18	10	15 25	316 40	315 50	28 40
Summa	<b>54</b>	<b>102</b>	<b>102</b>	<b>424</b>	<b>247</b>	<b>212</b>	<b>102</b>	<b>62</b>	<b>17</b>	<b>11</b>	<b>1 279</b>	<b>960</b>	<b>319</b>	<b>168</b>	<b>96 10</b>	<b>9 558 45</b>	<b>930 17</b>	<b>104 88</b>

**Göteborgs och Bohus län.**

Solberga . . . . .	3	67	36	45	101	43	2	1	—	—	295	207	88	64	24 52	104 10	—	—
Hälsa . . . . .	—	20	26	30	51	9	—	—	1	—	137	94	43	27	19 07	130 80	—	10 55
Jörlanda . . . . .	3	76	14	42	57	27	1	1	—	—	218	131	87	72	32 94	92 89	—	—
Spekeröd . . . . .	20	55	45	42	43	19	2	—	—	—	206	107	99	33	13 50	202 50	7 60	12 80
Ucklum . . . . .	29	57	44	44	44	24	1	—	—	—	214	115	99	92	15 16	203 55	13 38	17 70
Qdsmål . . . . .	1	90	44	32	61	22	—	1	—	—	251	133	118	106	18 43	131 75	—	2 50
Norum . . . . .	56	44	41	53	42	18	2	—	—	—	200	121	79	61	16 05	259 60	—	—
Forshälla . . . . .	1	23	64	85	87	63	8	8	3	1	342	201	141	105	—	173 97	14 45	0 25
Rosteröd . . . . .	—	3	8	14	14	9	6	2	—	—	56	38	18	11	—	15 00	—	—
Ljung . . . . .	—	13	22	32	21	13	3	5	—	1	110	61	49	31	—	143 00	—	—
Grinneröd . . . . .	—	10	18	33	11	19	6	1	1	—	99	48	51	42	—	50 00	2 50	2 00
Hjärtum . . . . .	1	32	73	78	83	47	4	7	2	1	333	194	139	80	—	40 00	—	—
Västerlanda . . . . .	1	32	35	53	31	25	7	4	2	—	189	110	79	51	9 30	120 00	5 00	—
Summa	<b>115</b>	<b>528</b>	<b>470</b>	<b>533</b>	<b>646</b>	<b>338</b>	<b>42</b>	<b>30</b>	<b>10</b>	<b>3</b>	<b>2 650</b>	<b>1 560</b>	<b>1 090</b>	<b>825</b>	<b>148 96</b>	<b>1 667 15</b>	<b>42 93</b>	<b>45 80</b>

**Älvsborgs läns södra del.**

Torestorp . . . . .	2	49	49	58	31	14	1	1	—	—	203	107	96	81	50 68	147 20	299 15	4 35
Öxabäck . . . . .	7	34	57	103	25	4	—	—	—	—	223	133	40	27	56 19	180 55	637 80	10 40
Älekulla . . . . .	3	27	49	41	6	1	—	—	—	—	124	95	29	22	27 80	50 47	204 50	3 00
Kungsäter . . . . .	9	21	32	24	13	16	2	4	—	—	112	38	74	71	38 81	398 00	9 20	5 60
Gunnarsjö . . . . .	3	16	31	38	14	—	—	—	—	—	99	66	33	32	20 20	93 63	51 60	11 50
Grimmared . . . . .	1	11	16	12	12	22	3	—	—	—	76	44	32	28	13 25	362 00	17 35	21 25
Karl Gustav . . . . .	1	24	50	44	19	7	—	1	—	—	145	70	75	75	35 04	213 73	65 55	7 25
Istorp . . . . .	3	42	40	38	26	39	9	8	1	—	203	83	120	109	21 60	839 67	8 00	15 10
Öxnevilla . . . . .	1	18	38	26	14	28	8	3	2	—	137	74	63	58	8 10	420 00	21 70	8 70
Horred . . . . .	5	48	55	24	20	23	5	4	1	—	180	71	109	99	8 20	441 80	2 00	1 50
Surteby . . . . .	9	34	48	19	21	9	4	3	—	1	139	50	89	84	4 20	501 97	27 75	30 35
Kattunga . . . . .	3	18	22	8	9	10	3	2	—	—	72	26	46	43	10 40	262 58	5 00	20 70
Fotskäl . . . . .	1	24	32	42	28	28	4	5	—	—	163	87	76	70	13 10	526 01	23 60	50 10
Tostared . . . . .	—	15	19	22	17	4	—	1	—	—	78	45	33	29	11 70	139 35	30 60	6 80
Summa	<b>48</b>	<b>381</b>	<b>538</b>	<b>490</b>	<b>255</b>	<b>205</b>	<b>39</b>	<b>32</b>	<b>4</b>	<b>1</b>	<b>1 954</b>	<b>1 039</b>	<b>915</b>	<b>828</b>	<b>324 27</b>	<b>4 577 06</b>	<b>1 463 80</b>	<b>196 60</b>

TAB. 4 (forts.). ANTAL BRUKNINGSDELAR SAMT JORDFÖRBÄTTRINGAR OCH BEGAGNADE TORVMOSSAR INOM ÅR 1913 LOKAL-  
UNDERSÖKTA SOCKNAR OCH STÄDER.

Socknar och städer.	Antal lägenheter med högt 0.25 har åker	Antal brukningsdelar med										Därav brukade av		Antal torp (inräk- nade i kol. 2-12)	Jordförbätt- ringar		Begagnade torvmossar		
		areal åker om										Sum- ma	ågarne själva		andra	Nyod- ling under senaste 5 år Hektar	Täck- dikad åker- areal Hektar	Till torv- strö Hektar	Till bräns- le Hektar
		0-26-	1-26-	2-55-	5-10-	10-20-	20-30-	30-50-	50-100-	över	100 har								
		har	har	har	har	har	har	har	har	har	har								
<b>Älvsborgs läns norra del.</b>																			
Herrljunga . . . . .	1	5	2	10	23	7	2	1	—	—	50	45	5	—	—	—	—	—	—
Tarsled . . . . .	—	4	1	8	31	13	3	1	—	—	61	57	4	—	—	3-00	25-00	1-20	—
Remmene . . . . .	—	5	6	9	19	19	3	1	—	—	62	54	8	2	—	9-10	38-00	2-80	14-10
Fölene . . . . .	—	5	5	11	28	20	3	—	—	—	72	65	7	1	—	4-25	106-00	22-25	6-75
Eggvena . . . . .	—	—	2	7	13	21	6	—	2	—	51	48	3	—	—	3-00	47-00	7-00	3-00
Aigntorp . . . . .	—	6	10	15	23	16	3	1	—	—	74	57	17	11	—	9-30	108-40	12-10	24-30
Kullings-Skövde . . . . .	—	6	12	22	14	41	15	1	1	1	113	89	24	13	—	15-60	297-60	68-00	122-30
Tumberg . . . . .	—	2	6	3	15	19	6	—	—	—	51	41	10	1	—	1-80	66-50	14-30	23-60
Södra Härene . . . . .	—	4	3	19	20	28	3	1	1	1	80	49	31	26	—	14-60	70-50	28-50	77-60
Brättnsby . . . . .	—	—	1	4	5	22	5	—	—	—	37	37	—	—	—	3-60	5-60	—	19-10
Landa . . . . .	—	—	—	3	15	4	—	—	—	—	22	22	—	—	—	2-60	—	1-55	9-75
Hol . . . . .	—	5	5	37	27	37	9	2	—	—	122	91	31	17	—	27-80	111-50	12-65	36-25
Siene . . . . .	—	1	7	35	23	4	2	1	2	1	76	53	23	21	—	7-60	346-00	13-10	10-30
Horla . . . . .	—	6	8	31	20	5	1	—	—	—	71	61	10	6	—	8-80	23-60	13-60	13-00
Skogsbyden . . . . .	—	6	15	35	28	2	—	—	—	—	86	76	10	7	—	9-40	33-70	53-60	9-40
Lena . . . . .	—	8	13	39	46	29	8	2	1	—	146	101	45	36	—	19-50	294-70	30-30	1-70
Bergstena . . . . .	—	3	—	16	27	20	2	1	—	—	69	58	11	3	—	18-90	33-30	182-30	38-40
Fullestad . . . . .	—	—	1	14	8	4	3	1	—	—	33	23	10	4	—	—	—	—	—
Långared . . . . .	—	21	49	85	97	32	—	—	—	—	284	244	40	29	—	29-60	418-30	20-40	—
Älvsborgs socken . . . . .	2	37	40	68	49	5	6	4	4	1	214	145	69	52	—	4-10	800-47	21-70	0-60
Rödene . . . . .	—	5	3	14	8	4	1	—	—	—	36	23	13	12	—	0-20	334-90	—	—
Bällinge . . . . .	—	2	2	16	9	11	3	2	1	—	47	31	16	12	—	3-30	340-40	—	5-00
Ödenäs . . . . .	—	17	37	35	12	1	—	—	—	—	102	89	13	4	—	6-65	22-10	63-45	0-25
Hemsjö . . . . .	—	40	40	92	59	7	—	—	—	—	239	200	39	26	—	36-50	322-70	46-55	13-00
Älvsborgs läns norra del. Summa	2	5	4	—	8	3	2	—	—	—	18	15	3	1	—	—	105-95	—	—
		5	192	268	636	622	373	84	20	13	8	2216	1774	442	284	238-80	3952-02	615-35	423-90



Skaraborgs  
län.

Särestad . . . . .	5	2	5	21	30	35	18	9	2	1	123	101	22	4	—	10 41	—	—
Tång . . . . .	—	1	4	12	7	11	8	7	2	1	53	35	18	2	0 50	2 40	—	—
Häle . . . . .	4	4	3	12	22	26	11	5	1	—	84	69	15	—	—	—	—	—
Flo . . . . .	—	3	1	21	19	30	20	15	7	4	120	58	62	42	—	3 00	—	—
Ås . . . . .	1	3	7	5	2	16	11	12	7	1	64	52	12	3	—	10 00	—	—
Sal . . . . .	2	3	1	5	1	10	11	6	2	—	39	29	10	—	—	—	—	—
Vänernäs . . . . .	7	10	23	43	29	18	2	3	2	3	133	61	72	63	2 60	396 70	2 30	—
Ton . . . . .	1	6	7	21	15	13	3	1	4	4	74	26	48	37	—	180 00	—	—
Karaby . . . . .	2	1	4	11	12	15	5	5	2	—	55	50	5	—	—	10 79	—	—
Friel . . . . .	2	1	4	8	13	31	4	4	—	1	67	50	17	7	1 50	—	—	—
Järpås . . . . .	3	2	7	27	38	39	9	18	6	2	148	77	71	42	1 00	152 07	—	—
Uvred . . . . .	1	1	2	12	8	26	10	5	3	2	69	40	29	13	—	24 00	—	—
Häggesled . . . . .	—	3	7	12	13	13	5	5	2	—	60	41	19	8	—	9 50	—	—
Tädene . . . . .	2	1	2	9	10	10	1	1	1	1	36	19	17	14	—	250 50	—	—
Tranum . . . . .	—	2	5	7	7	19	8	5	2	—	55	39	16	4	—	—	—	—
Lavad . . . . .	2	2	4	8	13	11	8	2	—	3	51	32	19	12	—	—	—	—
Norra Kedum . . . . .	2	4	3	2	10	4	2	—	1	—	36	28	8	—	—	—	—	—
Örslösa . . . . .	6	7	10	24	14	33	15	10	1	1	115	34	31	7	2 50	14 60	—	—
Söne . . . . .	3	9	6	15	12	22	9	5	—	—	78	55	23	2	5 30	10 70	—	—
Gillstad . . . . .	2	1	5	14	15	21	7	7	—	—	68	51	17	2	1 50	—	—	—
Våla . . . . .	4	3	4	13	11	9	7	4	1	—	52	40	12	3	—	—	—	—
Råda . . . . .	8	3	7	30	25	18	7	6	6	3	104	44	60	21	7 00	22 14	—	—
Källands-Åsaka . . . . .	—	3	18	11	11	3	8	4	1	1	59	26	33	20	—	62 16	—	—
Mellby . . . . .	2	8	8	20	18	17	10	8	4	—	33	61	32	15	—	51 71	—	—
Rackeby . . . . .	3	2	4	15	9	22	10	4	1	2	69	22	47	19	—	203 91	—	—
Skalunda . . . . .	1	1	5	6	16	7	7	5	2	—	42	31	11	2	—	4 63	—	—
Sunnernberg . . . . .	8	5	16	37	32	28	11	7	4	1	141	92	49	19	3 00	64 40	—	—
Gösslunda . . . . .	10	5	15	16	2	13	18	4	4	1	78	40	38	10	1 50	28 00	—	—
Strö . . . . .	3	1	7	12	11	7	2	4	3	1	48	7	41	9	16 90	112 46	—	—
Otterstad . . . . .	5	18	29	73	37	24	5	1	4	3	194	84	110	91	8 20	—	—	—
Källby . . . . .	26	13	10	9	7	18	5	3	2	—	67	44	23	3	6 70	154 85	8 00	—
Broby . . . . .	1	1	2	2	5	3	4	5	3	—	25	16	9	4	—	125 50	—	—
Skeby . . . . .	1	2	4	8	3	7	6	8	1	—	39	28	11	2	—	96 08	—	—
Hangelösa . . . . .	1	7	17	41	29	31	19	9	2	1	156	128	28	4	11 80	671 82	2 60	0 10
Husaby . . . . .	3	7	15	13	14	27	13	5	5	1	100	54	46	17	0 50	129 04	—	—
Skälvum . . . . .	11	—	5	1	8	9	6	7	1	—	37	23	14	3	0 59	126 50	—	—
Ova . . . . .	1	—	2	10	5	8	1	1	1	1	29	5	24	18	4 81	31 80	—	—
Norra Härene . . . . .	12	4	6	33	28	11	20	16	9	1	128	71	57	27	1 44	258 23	—	—
Hovby . . . . .	3	2	2	16	13	9	12	9	2	3	68	46	22	9	—	16 00	—	—
Säware . . . . .	9	8	22	44	24	17	11	14	3	2	145	90	55	21	8 70	260 40	—	—
Lindärva . . . . .	5	3	6	12	13	6	1	5	1	2	49	37	12	5	59 76	90 37	—	—
Hasslösa . . . . .	1	4	12	34	29	26	14	6	1	1	127	113	14	5	3 10	123 00	—	0 20
Lidköping . . . . .	16	10	13	32	10	4	2	—	1	—	72	48	24	—	—	—	—	—
Summa	179	172	320	783	640	750	363	264	110	48	3 450	2 147	1 308	589	148 90	3 707 16	12 90	0 30

TAB. 4 (forts.). ANTAL BRUKNINGSDELAR SAMT JORDFÖRBÄTTRINGAR OCH BEGAGNADE TORVMOSSAR INOM ÅR 1913 LOKAL-  
UNDERSÖKTA SOCKNAR OCH STÄDER.

1	2	3									12	18		15	16		17		18		19
		Antal brukningsdelar med										Däruv brukade av			Antal torp (inräknade i kol. 2—13)	Jordförbättringar		Begagnade torvmossar			
		areal åker om										Summa	ågarne själva			andra	Nyodling under senaste 5 år	Täckdikad åkerareal	Till torvströ	Till bränsle	
		0-25 har	26-50 har	51-100 har	101-200 har	201-300 har	301-500 har	501-1000 har	över 1000 har	Summa					ågarne själva						
<b>Värmlands län.</b>																					
Gillberga . . . . .	19	35	38	85	62	50	23	15	14	5	327	196	131	89	1 50	133 30	27 00	—	—		
Långserud . . . . .	17	31	74	160	79	38	7	2	2	—	393	268	125	28	7 42	{ 9 275 m } 40 83	22 75	—	—		
Stavnäs . . . . .	31	45	70	110	108	52	15	5	1	2	408	316	92	41	1 00	—	8 50	—	—		
Högerud . . . . .	2	8	17	37	46	28	2	1	—	—	139	129	10	—	—	—	—	—	—		
Glava . . . . .	58	134	91	118	90	16	1	1	—	1	452	277	175	100	1 15	40 38	11 25	—	—		
Värmskog . . . . .	2	18	23	76	80	51	9	1	1	1	260	241	19	—	—	—	—	—	—		
Svanskog . . . . .	—	14	42	115	97	15	2	1	—	1	287	228	59	3	4 00	{ 6 825 m } 44 88	12 90	—	—		
Millesvik . . . . .	—	4	6	19	20	14	5	4	2	2	76	58	18	5	—	—	—	—	—		
Eskilsäter . . . . .	9	13	15	29	39	19	7	7	4	1	134	120	14	7	—	—	35 00	—	—		
Ölserud . . . . .	—	6	9	22	24	34	10	5	4	1	115	102	13	5	—	5 00	29 00	—	—		
Bötilsäter . . . . .	1	2	7	19	21	56	18	6	7	3	139	119	20	5	0 50	—	38 43	—	—		
By och Säffe köping . . . . .	45	9	14	38	36	37	21	12	8	6	181	152	29	10	—	90 50	73 70	—	—		
Bro . . . . .	4	16	23	35	34	39	17	7	8	4	183	92	91	65	2 25	226 50	48 50	—	—		
Södra Ny . . . . .	1	5	2	11	17	43	23	7	1	2	111	93	18	—	—	4 50	—	—	—		
Huggenäs . . . . .	1	3	4	10	15	24	10	9	2	2	79	74	5	—	—	103 00	124 50	—	—		
Kila . . . . .	9	11	20	70	100	81	20	12	4	—	318	278	40	4	1 15	141 80	31 45	0 25	—		
Tveta . . . . .	7	5	18	44	71	68	8	7	2	—	223	218	5	—	1 00	1 00	13 50	—	—		
Summa	200	359	473	908	939	665	198	102	60	31	3 825	2 961	864	362	19 97	881 69 16 100 m.	476 48	0 25	—		
<b>Örebro län.</b>																					
Asker . . . . .	187	123	75	119	90	100	29	25	4	5	570	350	220	91	19 22	548 60	2 00	—	—		
Lännäs . . . . .	50	72	35	84	74	46	6	4	2	2	325	158	167	108	14 72	110 00	4 20	—	—		
Stora Mellösa . . . . .	135	83	46	68	89	149	27	13	6	5	486	313	173	99	14 63	144 00	39 47	—	—		
Norrbyås . . . . .	1	20	13	27	23	29	7	2	4	1	126	110	16	11	1 25	465 00	—	10 00	—		

Ekeby . . . . .	15	39	24	26	17	46	14	10	2	2	180	143	37	24	11:50	801:25	3 00	—
Gällerstå . . . . .	16	32	20	36	40	47	19	11	2	—	207	173	34	10	5:72	418:50	45:00	—
Svennevad . . . . .	30	37	46	57	46	36	8	4	2	1	237	60	177	116	20:00	98:00	27:00	—
Bo . . . . .	3	18	21	46	30	21	7	1	—	5	149	10	139	91	12:22	561:42	60:30	—
Sküllersta . . . . .	35	52	52	62	61	97	27	14	8	3	371	263	108	65	15:95	1 206:76	30:00	12:00
Summa	472	476	332	525	470	571	144	84	25	24	2 651	1 580	1 071	615	115:21	4 353:53	210 97	22:00
<b>Västmanlands län.</b>																		
Västerås-Barkarö . . . . .	8	28	3	5	12	10	5	5	3	2	73	33	40	27	3:45	127:50	—	—
Dingtuna . . . . .	15	10	11	32	41	23	7	28	22	4	178	112	66	23	26:75	2 139:75	—	—
Lillhärad . . . . .	1	5	5	18	17	8	4	3	2	2	64	24	40	28	8:47	727:45	—	—
S:t Iljan (Tu- hundraleden) . . . . .	21	5	2	—	—	—	2	3	3	—	15	2	13	6	—	184:70	—	—
Lundby . . . . .	9	9	—	3	8	1	3	8	4	4	40	11	29	14	0:80	559:20	—	—
Badelunda . . . . .	—	7	5	5	8	5	16	10	7	5	68	43	25	—	6:60	1 153:18	—	—
Hubbo . . . . .	—	—	1	6	12	6	5	4	6	3	43	25	18	1	3:00	400:80	—	—
Irsta . . . . .	—	9	13	13	15	5	12	2	4	7	80	21	59	46	—	1 328:80	—	—
Kungsåra . . . . .	2	—	—	1	4	5	2	7	2	4	25	18	7	—	—	507:50	7:50	—
Kärrobo . . . . .	—	4	8	17	10	4	—	3	2	2	50	19	31	27	—	762:70	—	—
Tillberga . . . . .	1	10	6	7	10	2	6	4	9	2	56	11	45	31	0:90	677:10	—	—
Björksta . . . . .	3	3	3	5	10	11	9	17	12	4	74	42	32	2	4:10	1 449:67	—	—
Tortuna . . . . .	—	1	1	—	4	10	13	10	9	1	51	31	20	3	—	1 071:80	—	—
Sevalla . . . . .	2	1	—	7	15	5	6	11	5	1	51	37	14	—	4:50	700:70	—	—
Ångsö . . . . .	2	7	2	4	12	7	1	3	1	2	39	1	38	24	—	219:70	—	—
S:t Iljan (Norrbo- delen) . . . . .	3	7	2	2	2	—	7	5	3	1	29	11	18	9	—	560:00	—	—
Fläckebo . . . . .	6	2	4	13	38	44	12	10	6	—	129	86	43	26	12:70	980:10	—	—
Haraker . . . . .	12	10	8	13	25	29	6	8	4	5	108	46	62	45	4:35	1 571:35	25:00	—
Romfartuna . . . . .	6	16	25	28	25	28	22	18	15	7	184	73	111	48	19:55	2 999:25	—	—
Skultuna . . . . .	14	9	3	9	4	11	9	10	7	7	69	31	38	20	1:75	1 067:45	27:50	110:00
Skerike . . . . .	11	3	5	9	14	7	3	5	4	1	51	25	26	11	0:80	612:50	—	—
Västerås . . . . .	37	6	1	1	4	2	1	2	3	—	20	13	7	—	—	52:75	—	—
Summa	153	152	108	200	290	223	151	176	133	64	1 497	715	782	391	97:22	19 853:30	60:00	110:00
<b>Kopparbergs län.</b>																		
Falu socken . . . . .	113	45	36	86	52	27	11	3	4	2	266	227	39	—	13:85	75:95	53:20	—
Aspeboda . . . . .	68	31	29	34	56	13	1	2	3	—	169	149	20	—	0:67	137:00	5:01	—
Svärd-sjö . . . . .	74	132	116	225	211	28	—	—	—	—	713	587	126	6	0:75	—	—	—
Enviken . . . . .	14	44	66	124	72	7	—	—	—	—	313	264	49	—	—	—	—	—

TAB. 4 (forts.). ANTAL BRUKNINGSDELAR SAMT JORDFÖRBÄTTRINGAR OCH BEGAGNADE TORVMOSSAR INOM ÅR 1913 LOKAL-  
UNDERSÖKTA SOCKNAR OCH STÄDER.

1	2	3	4	5	6	7	8	9	10	11	12	13		14		15		16		17		18		19								
												Socknar och städer	Antal lägenheter med högst 0 25 har åker	Antal brukningsdelar med											Därav brukade av		Antal torp (inräk- nade 1 kol. 2-12)	Jordförbät- tringar		Begagnade torvmossar		
														areal åker om											Sum- ma	ägarne- själva		andra	Nyod- ling under senaste 5 år Hektar	Täck- dikad åker- areal Hektar	Till torv- strö Hektar	Till bränsle Hektar
														0-26—1 har	1—2 har	2—5 har	5—10 har	10—20 har	20—30 har	30—50 har	50—100 har	över 100 har										
Sundborn . . .	47	29	56	77	78	18	6	2	2	—	268	261	7	—	4 80	63 50	1 50	—	—	—	—	—	—									
Vika . . . . .	115	31	24	35	48	55	17	6	4	2	222	205	17	—	0 10	210 00	10 84	—	—	—	—	—	—									
Falun . . . . .	70	15	4	4	3	2	1	—	—	—	29	26	3	—	—	—	—	—	—	—	—	—	—									
Summa	501	927	331	586	520	150	36	13	13	4	1 080	1 710	261	6	20 17	486 45	70 55	—	—	—	—	—	—									
<b>Gävleborgs län.</b>																																
Bergsjö . . . .	16	36	75	178	156	65	2	2	2	—	516	425	91	46	—	777 44	2 00	—	—	—	—	—	—	—								
Hassela . . . .	—	19	64	106	80	14	1	2	—	—	286	153	133	14	17 45	128 05	2 00	—	—	—	—	—	—	—								
Norrbo . . . . .	26	41	31	40	56	27	3	—	—	—	198	145	53	34	5 98	61 25	0 06	—	—	—	—	—	—	—								
Bjuråker . . . .	10	57	98	162	196	52	5	2	2	—	574	263	311	22	44 27	67 60	—	—	—	—	—	—	—	—								
Delsbo . . . . .	77	138	118	152	202	126	10	3	2	—	751	626	125	71	23 25	85 85	8 25	—	—	—	—	—	—	—								
Summa	129	291	386	638	690	284	21	9	6	—	2 325	1 612	713	187	90 95	1 120 19	12 31	—	—	—	—	—	—	—								
<b>Västernorrlands län.</b>																																
Säbrå . . . . .	114	63	142	113	141	61	3	1	—	—	524	467	57	43	31 23	25 44	6 39	—	—	—	—	—	—	—								
Stigsjö . . . . .	11	25	54	155	79	45	—	1	—	—	359	327	32	25	48 52	29 00	4 80	—	—	—	—	—	—	—								
Viksjo . . . . .	8	14	39	91	39	1	—	—	1	—	185	89	96	14	8 40	—	—	—	—	—	—	—	—	—								
Häggdånger . .	12	18	52	55	69	12	—	—	—	—	206	184	22	15	16 71	75 50	32 20	—	—	—	—	—	—	—								
Nora . . . . .	104	89	83	92	165	20	—	2	—	—	451	395	56	49	24 10	—	7 90	—	—	—	—	—	—	—								
Bjärträ . . . . .	67	65	75	62	72	30	3	1	1	—	309	281	28	26	6 58	13 48	0 25	—	—	—	—	—	—	—								
Skog . . . . .	11	27	36	39	54	13	—	—	—	—	169	158	11	9	13 31	—	6 10	—	—	—	—	—	—	—								
Härnösand . . .	14	22	20	46	21	8	4	—	—	—	121	106	15	3	—	—	—	—	—	—	—	—	—	—								
Summa	341	323	501	653	640	190	10	5	2	—	2 324	2 007	317	184	148 35	143 42	57 64	—	—	—	—	—	—	—								

<b>Jämtlands län.</b>																		
Lit . . . .	50	42	67	121	125	69	3	1	1	—	430	324	106	31	100·76	150·15	93 00	3·00
Kyrkås . .	14	5	13	18	25	14	—	—	—	—	75	72	3	—	15·10	14·30	—	—
Häggenås .	3	16	38	121	111	34	3	1	—	—	324	250	74	9	36·63	64·78	—	—
Föllinge . .	9	36	56	120	81	27	2	—	—	—	322	269	53	8	102·29	84·33	561·30	21·70
Rödön . . .	33	53	36	86	55	38	18	4	—	—	290	272	18	5	49·29	41·35	—	—
Nåskott . .	20	22	24	49	21	17	9	1	—	—	143	123	20	7	11·16	125·95	3·00	—
Åspås . . .	27	19	19	70	51	24	3	—	—	—	186	148	38	1	6·80	—	17·70	—
Ås . . . . .	39	35	30	68	57	49	3	1	—	—	243	232	11	—	49·85	68·57	12·00	—
Summa	195	228	283	653	527	272	41	8	1	—	2 013	1 690	323	61	371·88	549·43	687·00	24·70
<b>Västerbot- tens län.</b>																		
Skellefteå socken .	88	202	415	1 027	938	253	12	2	1	—	2 850	2 711	139	42	1117·70	250·60	69·68	—
<b>Norrbot- tens län.</b>																		
Piteå s:n (del av) .	16	35	47	87	43	11	—	—	—	—	223	216	7	—	116·64	11·60	47·70	—
Älvsby (del av) . . .	12	82	91	109	17	5	—	2	—	—	306	247	59	40	146·05	0·41	412·58	—
Nederluleå (del av) . .	10	37	47	132	68	9	1	1	—	—	295	284	11	—	205·99	49·18	1·52	—
Jokkmokk .	20	90	176	162	24	7	—	2	—	—	461	232	229	13	94·69	6·30	35·00	—
Nederkalix (del av) . .	21	51	58	80	18	2	1	1	—	—	211	166	45	6	94·74	15·26	1·53	—
Nedertorneå	119	120	99	95	36	13	1	—	—	—	364	257	107	65	60·16	1·13	8·52	—
Jukkasjärvi	59	67	70	115	43	11	—	—	—	—	306	292	14	1	270·23	—	0·10	—
Summa	257	482	588	780	240	58	3	6	—	—	2 166	1 694	472	125	988·50	83·88	506·95	—
Summa för riket	6 165	7 270	7 789	13 483	12 018	8 394	2 565	1 694	769	410	54 892	38 108	16 284	7 968	6 644·64	138 331·33	5 511 05	1 118·74

Tab. 5. Husdjuren inom år 1913

1	2	3	4	5	6	7	8	9	10	H ä s t a r				N ö t -								
										Hingstar vid 4 år och där-över	Arbets-hästar		Vagns- och ridhästar		Unghästar vid 1-3 år		Föl	Summa	Oxar	Tju-rar	Kor	Ung-nöt
											Val-lacker	Ston	Val-lacker	Ston	Val-lacker	Ston						
<b>Stockholms län.</b>																						
1	Börstil . . . . .	6	322	341	—	—	58	85	83	895	—	46	2 116	424								
2	Gräsö . . . . .	—	60	78	—	—	3	8	3	152	1	7	552	148								
3	Harg . . . . .	4	161	181	4	6	34	52	38	480	—	27	1 255	245								
4	Edebo . . . . .	1	167	175	2	3	21	22	26	417	—	21	1 200	215								
5	Hökhuvud . . . . .	2	116	152	—	—	22	21	34	347	—	25	841	268								
6	Valö . . . . .	2	169	220	4	2	39	46	39	521	1	40	1 247	282								
7	Forsmark . . . . .	—	60	40	6	4	5	9	11	135	10	10	523	145								
8	Östhammar . . . . .	—	—	—	—	—	—	—	—	—	—	—	—	—								
9	Öregrund . . . . .	—	6	1	—	—	—	—	—	7	—	—	104	1								
10	Summa	15	1 061	1 188	16	15	182	243	234	2 954	12	176	7 888	1 728								
<b>Uppsala län.</b>																						
11	Åkerby . . . . .	1	43	55	—	—	8	8	6	121	—	4	223	47								
12	Jumkil (Balingedelen)	2	54	46	—	—	10	9	9	130	—	8	274	50								
13	Bälänge . . . . .	10	254	356	3	1	71	59	64	818	—	30	1 387	361								
14	Skuttunge . . . . .	1	114	205	—	—	36	35	32	423	2	18	780	233								
15	Rasbo . . . . .	13	241	254	1	1	39	44	34	627	18	59	1 511	398								
16	Rasbokil . . . . .	2	83	101	—	—	15	18	10	229	—	13	471	148								
17	Fundbo . . . . .	2	104	117	2	4	18	19	15	281	—	22	674	235								
18	Summa	31	893	1 134	6	6	197	192	170	2 629	20	154	5 320	1 472								
<b>Södermanlands län.</b>																						
19	Torshälla socken . . . . .	—	98	63	3	3	4	4	3	178	23	20	642	131								
20	Gillberga . . . . .	—	89	122	1	2	17	10	9	250	91	29	935	280								
21	Lista . . . . .	—	95	116	1	1	19	17	13	262	13	26	855	181								
22	Tumbo . . . . .	1	73	102	2	—	9	12	8	207	44	18	801	137								
23	Råby-Rekarne . . . . .	1	32	39	—	3	2	6	4	87	20	13	328	81								
24	Öja . . . . .	—	131	155	8	2	16	15	16	343	83	37	1 236	245								
25	Västermo . . . . .	—	131	195	1	1	10	19	24	381	89	36	1 424	305								
26	Eskilstuna . . . . .	2	197	178	—	4	13	16	12	422	79	48	1 514	224								
27	Torshälla . . . . .	—	28	16	4	—	1	2	1	52	2	2	162	24								
28	Summa	4	874	986	20	16	91	101	90	2 182	444	229	7 897	1 608								
<b>Östergötlands län.</b>																						
29	Östra Skrukeby . . . . .	—	38	43	1	1	11	13	7	114	100	24	434	119								
30	Lillkyrka . . . . .	—	15	11	—	—	2	8	3	39	43	4	161	43								
31	Törnevalta . . . . .	3	69	102	1	—	15	13	18	221	144	48	727	186								
32	Östra Harg . . . . .	—	33	47	—	3	8	8	2	101	131	27	516	128								
33	Rystad . . . . .	3	79	89	9	13	22	29	28	272	197	39	1 014	267								

## Lokalundersökta socknar och städer.

15	16	17	18	19	20	21	22	23	24	25	26	27	28
Kreatur		Får		Getter och killingar		Svin					Fjäderfå		Bisamhället
Kalvar	Summa	Baggar och tackor	Lamm	Getter	Killingar under 1 år	Avelssvin		Gödsvin	Grisar under 4 mån.	Summa	Höns	Annat fjäderfå	
						Fargaltar	Moder-suggor						
486	3 072	1 053	1 106	2	—	2	76	475	158	711	3 621	3	46
134	842	450	600	—	—	—	—	73	89	162	1 357	—	—
244	1 771	517	443	—	—	3	90	19	432	544	2 570	11	30
173	1 609	234	118	—	—	1	31	84	109	225	2 428	52	29
69	1 203	243	156	5	2	—	21	232	39	292	1 387	—	20
306	1 876	499	496	—	—	1	34	65	253	353	2 216	—	22
80	768	125	141	—	—	—	2	186	55	243	743	10	10
—	—	—	—	—	—	—	—	—	—	—	—	—	—
—	105	5	6	—	—	—	—	—	2	2	38	—	—
<b>1 492</b>	<b>11 246</b>	<b>3 126</b>	<b>3 066</b>	<b>7</b>	<b>2</b>	<b>7</b>	<b>254</b>	<b>1 136</b>	<b>1 135</b>	<b>2 532</b>	<b>14 360</b>	<b>76</b>	<b>157</b>
48	322	41	42	—	—	1	23	37	37	98	562	3	25
70	402	34	34	2	2	1	33	42	42	118	417	6	6
337	2 115	444	457	1	—	3	128	270	263	664	3 762	4	115
203	1 236	327	343	8	11	2	60	153	104	319	2 478	2	111
327	2 313	227	125	3	—	2	27	235	206	520	3 101	78	68
83	715	143	58	—	—	1	15	92	83	191	845	16	11
148	1 079	48	27	—	—	—	6	93	59	158	1 901	26	38
<b>1 216</b>	<b>8 182</b>	<b>1 264</b>	<b>1 086</b>	<b>14</b>	<b>13</b>	<b>10</b>	<b>292</b>	<b>972</b>	<b>794</b>	<b>2 068</b>	<b>13 066</b>	<b>135</b>	<b>374</b>
101	917	—	—	6	3	4	100	402	195	701	1 907	12	47
169	1 504	122	87	—	2	2	52	131	178	363	2 102	22	47
131	1 206	50	31	1	2	—	46	103	170	319	2 142	—	53
80	1 080	37	26	—	—	—	5	170	58	233	2 045	20	48
51	493	22	24	—	—	—	5	97	58	160	1 057	10	7
147	1 748	141	108	1	—	2	88	126	326	542	3 182	31	72
150	2 004	160	112	6	6	3	100	149	375	627	2 736	22	171
110	1 975	35	17	2	—	1	21	235	203	460	3 588	54	78
36	226	—	—	1	1	—	—	40	12	52	353	—	2
<b>975</b>	<b>11 153</b>	<b>567</b>	<b>405</b>	<b>17</b>	<b>12</b>	<b>12</b>	<b>417</b>	<b>1 453</b>	<b>1 575</b>	<b>3 457</b>	<b>19 112</b>	<b>171</b>	<b>525</b>
69	746	137	125	—	—	2	18	24	103	147	761	3	25
29	280	17	19	—	—	—	—	27	6	33	220	—	17
118	1 223	248	255	—	2	1	42	94	136	273	2 041	5	24
92	894	143	143	—	—	—	17	65	103	185	1 720	8	66
142	1 659	165	184	2	1	2	49	118	238	407	3 163	24	62

1	2	3	4	5	6	7	8	9	10	11	12	13	14	H ä s t a r										N ö t -				
														Arbets- hästar		Vagns- och ridhästar		Unghästar vid 1—3 år		Föl	Summa	Oxar	Tju- rar	Kor	Ung- nöt			
														Val- lackar	Ston	Val- lackar	Ston	Val- lackar	Ston									
1	Värdsberg	1	61	84	2	—	16	21	16	201	147	41	721	207														
2	Askeby	1	43	53	1	—	8	13	16	135	110	24	483	180														
3	Bankekind	2	72	102	—	—	23	24	15	238	168	40	911	312														
4	Grebo	—	59	54	2	6	9	11	12	153	180	25	678	290														
5	Värna	—	40	45	1	3	15	8	7	119	83	20	409	163														
6	Örtomta	—	61	79	16	8	12	20	16	212	251	42	1 011	586														
7	Biörsäter	2	69	77	9	11	23	20	20	231	214	53	996	393														
8	Åtvid	2	120	124	4	10	30	18	23	331	151	47	1 240	470														
9	Slaka	—	95	80	8	5	21	12	15	236	110	31	877	254														
10	Skeda	—	106	107	3	3	19	22	17	277	220	41	1 046	406														
11	Kärna	—	89	56	4	6	10	6	10	181	57	23	565	193														
12	Kaga	—	57	51	—	—	8	11	8	135	72	23	479	153														
13	Landeryd	—	65	63	3	1	12	15	10	169	162	27	704	162														
14	Vist	6	101	122	7	6	23	23	30	318	200	62	1 142	480														
15	Linköping	1	218	164	124	120	23	25	22	697	202	51	1 647	203														
16	Summa	21	1 490	1 553	195	196	310	320	295	4 380	2 942	692	15 701	5 137														
<b>Jönköpings län.</b>																												
17	Lommaryd	4	48	89	11	34	13	13	19	231	266	38	1 193	369														
18	Bälaryd	—	38	35	2	3	—	2	6	86	143	19	561	162														
19	Frinmaryd	1	34	51	3	5	3	7	11	115	72	8	451	147														
20	Adelöv	1	76	130	11	20	29	31	33	331	215	56	1 191	428														
21	Vireda	5	35	68	11	16	11	11	12	169	67	29	781	177														
22	Haurida	—	22	37	3	5	5	1	3	76	48	8	314	69														
23	Askeryd	—	42	67	5	9	5	8	7	143	212	15	801	306														
24	Brädestad	—	15	27	5	7	4	4	4	66	42	6	300	95														
25	Marbäck	—	38	53	2	9	3	13	14	132	156	15	675	307														
26	Linderås	1	95	138	5	7	23	22	20	311	212	33	1 242	369														
27	Säby och Tranås kö- ping	1	163	231	12	23	21	42	54	547	310	76	2 221	642														
28	Summa	13	606	926	70	138	117	154	183	2 207	1 743	303	9 730	3 071														
<b>Kronobergs län.</b>																												
29	Hovmantorp	1	90	37	—	2	—	2	2	134	61	9	645	160														
30	Furuby	—	42	26	22	8	—	4	4	102	60	9	532	118														
31	Hemmesjö	—	51	25	—	1	—	3	7	87	21	9	359	54														
32	Tegnaby	—	32	27	1	—	—	—	2	62	31	6	336	68														
33	Våxjö socken	—	107	31	4	—	1	—	7	150	16	11	837	78														
34	Nöbbele	4	54	91	1	1	5	12	19	187	126	23	1 005	415														
35	Östra Torsås	—	105	78	3	1	2	5	6	200	48	26	904	253														
36	Långasjö	—	38	117	—	—	5	5	7	172	283	14	1 106	416														
37	Ljuder	—	83	46	—	—	—	1	7	137	88	12	808	265														
38	Almeboda	—	93	157	—	—	8	7	4	269	380	41	1 416	803														
39	Linneryd	1	95	160	—	—	8	10	20	294	334	30	1 409	918														
40	Södra Sandsjö	—	57	51	—	—	2	4	2	116	192	13	987	311														
41	Gråsa	1	36	35	—	—	2	3	2	79	18	4	416	127														
42	Summa	7	883	881	31	13	33	52	80	1 989	1 658	207	10 760	3 996														



15	16	17	18	19	20	21	22	23	24	25	26	27	28	
kreatur		F å r		Getter och killingar		S v i n				Fjäderfå		Bisamhällen		
Kalvar	Summa	Baggar och tackor	Lamm	Getter	Killingar under 1 år	Avelssvin		Gödsvin	Grisar under 4 mån.	Summa	Höns		Annat fjäderfå	
						Far-galtar	Moder-suggor							
145	1 261	134	153	1	—	2	50	87	232	361	2 046	13	63	1
80	817	134	135	—	—	2	40	43	122	207	1 143	4	31	2
193	1 624	284	293	—	—	2	52	84	252	390	2 259	11	104	3
181	1 354	267	310	—	—	2	38	126	215	381	1 813	16	33	4
94	771	135	114	—	—	—	18	60	97	175	987	—	44	5
211	2 101	209	207	—	—	3	28	128	230	389	3 079	16	86	6
253	1 909	335	355	1	—	6	47	128	225	406	1 984	22	77	7
250	2 158	361	344	—	—	4	61	271	385	721	3 244	105	86	8
126	1 338	67	81	2	—	2	27	90	152	271	2 137	75	40	9
269	1 982	344	426	—	—	5	76	161	312	554	2 748	37	44	10
134	972	47	51	—	—	1	29	241	172	443	1 547	43	51	11
103	830	43	51	1	—	—	21	65	126	212	1 561	7	28	12
125	1 180	136	128	—	—	2	57	594	253	906	1 917	30	35	13
327	2 211	251	248	—	—	3	98	181	307	589	2 769	16	84	14
144	2 247	65	80	—	—	1	45	173	280	499	3 401	142	80	15
<b>3 085</b>	<b>27 557</b>	<b>3 542</b>	<b>3 702</b>	<b>7</b>	<b>3</b>	<b>40</b>	<b>813</b>	<b>2 760</b>	<b>3 986</b>	<b>7 549</b>	<b>40 540</b>	<b>577</b>	<b>1 080</b>	<b>16</b>
306	2 172	501	530	3	4	—	57	136	654	847	2 883	59	62	17
198	1 083	259	217	1	4	1	21	62	312	396	1 003	—	68	18
112	790	224	224	4	3	1	32	45	196	274	1 170	8	34	19
368	2 258	366	364	1	—	3	78	82	511	674	2 566	39	42	20
170	1 224	386	334	6	—	—	39	48	298	385	1 793	4	19	21
93	532	241	219	1	—	—	11	36	151	198	1 029	—	10	22
230	1 564	499	516	—	—	1	65	21	597	684	1 819	12	78	23
66	509	137	124	—	—	—	16	27	198	241	549	4	9	24
199	1 352	232	250	—	—	1	50	23	348	422	1 557	26	26	25
295	2 151	681	608	6	7	2	62	159	555	778	3 458	775	51	26
526	3 775	1 168	1 151	15	6	3	113	214	862	1 192	4 558	4	63	27
<b>2 563</b>	<b>17 410</b>	<b>5 194</b>	<b>5 087</b>	<b>37</b>	<b>24</b>	<b>12</b>	<b>544</b>	<b>853</b>	<b>4 682</b>	<b>6 091</b>	<b>22 385</b>	<b>931</b>	<b>462</b>	<b>28</b>
106	981	179	108	—	—	—	3	214	51	268	647	4	34	29
179	898	268	146	—	4	1	16	107	242	366	1 111	11	90	30
69	512	90	80	—	—	—	16	88	121	225	455	—	27	31
75	516	119	75	—	—	1	12	62	134	209	595	—	15	32
63	1 005	74	34	3	2	1	22	295	92	410	1 038	10	17	33
197	1 766	391	397	5	1	3	67	274	324	668	2 050	12	134	34
167	1 398	269	258	2	1	2	66	258	252	578	2 391	5	43	35
132	1 951	775	678	—	—	1	83	177	434	695	2 414	6	82	36
182	1 355	368	303	—	—	—	24	261	200	485	1 588	—	29	37
349	2 989	989	882	6	3	1	140	227	490	858	3 288	1	63	38
266	2 957	937	901	6	3	3	132	364	482	981	3 965	—	74	39
215	1 718	349	321	—	—	1	67	240	251	559	2 585	28	33	40
61	626	78	63	—	—	1	17	105	102	225	1 521	7	6	41
<b>2 061</b>	<b>18 672</b>	<b>4 886</b>	<b>4 246</b>	<b>22</b>	<b>14</b>	<b>15</b>	<b>665</b>	<b>2 672</b>	<b>3 175</b>	<b>6 527</b>	<b>23 648</b>	<b>84</b>	<b>652</b>	<b>42</b>

1	2	3	4	5	6	7	8	9	10	11	12	13	14	H ä s t a r										N ö t -			
														Hing- star vid 4 år och där- över	Arbets- hästar		Vagns- och ridhästar		Unghästar vid 1—3 år		Föl	Summa	Oxar		Tju- rar	Kor	Ung- nöt
															Val- lackar	Ston	Val- lackar	Ston	Val- lackar	Ston							
<b>Kalmar läns norra del.</b>																											
1	Vena . . . . .	1	195	170	7	8	10	14	20	425	530	21	1 484	621													
2	Tuna . . . . .	—	111	113	8	18	9	14	8	281	612	38	1 294	610													
3	Summa	1	306	283	15	26	19	28	28	706	1 142	59	2 778	1 231													
<b>Kalmar läns södra del.</b>																											
4	Torsås . . . . .	—	291	406	1	—	58	65	73	894	238	56	2 249	916													
5	Söderåkra . . . . .	1	304	233	7	16	30	45	48	704	48	69	2 316	387													
6	Halltorp . . . . .	—	104	77	4	7	6	15	12	225	34	14	654	169													
7	Våxtorp . . . . .	—	48	51	—	1	8	9	8	125	26	13	406	95													
8	Arby . . . . .	—	96	102	1	3	16	17	18	253	70	15	818	193													
9	Karlslunda . . . . .	—	116	70	—	4	10	10	9	219	114	15	710	278													
10	Hagby . . . . .	—	104	83	5	1	21	23	20	257	16	24	673	177													
11	Mortorp . . . . .	—	67	80	5	14	17	16	14	213	126	14	693	233													
12	Ljungby . . . . .	3	224	234	12	18	50	52	39	632	194	66	2 033	730													
13	Hossmo . . . . .	—	47	54	2	1	6	9	5	124	6	8	352	130													
14	Summa	4	1 401	1 410	37	65	222	261	246	3 646	872	294	10 904	3 508													
<b>Gottlands län.</b>																											
15	Öja . . . . .	1	89	109	2	—	6	3	15	225	12	22	387	134													
16	Hamra . . . . .	1	61	68	—	—	14	12	2	158	12	11	270	82													
17	Vamlingbo . . . . .	2	114	120	1	2	14	17	17	287	34	12	518	135													
18	Sundre . . . . .	2	47	32	1	2	4	7	6	101	—	6	130	55													
19	Havdhem . . . . .	2	92	117	3	1	25	22	14	276	46	10	526	270													
20	Näs . . . . .	—	64	76	—	—	8	11	7	166	48	10	248	98													
21	Grötlingbo . . . . .	1	82	84	1	—	16	13	8	205	32	20	392	144													
22	Rone . . . . .	2	131	106	—	2	18	18	19	296	49	15	522	198													
23	Eke . . . . .	—	43	29	2	1	6	11	2	94	16	12	179	67													
24	Alva . . . . .	2	49	68	1	1	9	21	10	161	14	8	304	127													
25	Hablingbo . . . . .	—	91	123	2	2	17	28	16	279	49	34	459	166													
26	Summa	13	863	932	13	11	137	163	116	2 248	312	160	3 995	1 477													
<b>Blekinge län.</b>																											
27	Kristianopel . . . . .	1	192	180	—	3	50	29	27	462	79	34	1 435	331													
28	Torhamn . . . . .	2	126	145	2	2	19	28	13	337	80	18	1 045	214													
29	Starkö . . . . .	—	54	81	—	—	10	5	7	157	3	3	399	55													
30	Tjurkö . . . . .	—	13	25	—	—	—	2	—	40	—	1	101	11													
31	Ramdala . . . . .	—	176	195	15	5	35	37	42	505	83	57	1 472	418													
32	Janjö . . . . .	1	140	175	1	1	21	18	30	387	80	28	1 123	223													
33	Summa	4	701	801	18	11	115	119	119	1 888	325	141	5 575	1 252													
<b>Kristianstads län.</b>																											
34	Ravlunda . . . . .	—	54	73	20	17	9	22	15	210	—	6	331	183													
35	Brösarp . . . . .	—	101	115	16	21	33	28	33	347	—	8	567	178													
36	Södra Mellby . . . . .	3	73	115	37	84	17	37	30	396	—	16	712	297													

15		16		17		18		19		20		21		22		23		24		25		26		27		28	
kreatur		Får		Getter och killingar		Svin										Fjäderfå											
Kalvar	Summa	Baggar och tackor	Lamm	Getter	Killingar under 1 år	Avelssvin		Gödsvin	Grisar under 4 mån.	Summa	Höns	Annat fjäderfå	Bi-samhäl-len														
						Far-galtar	Moder-suggor																				
447	3 103	2 098	1 597	4	3	3	121	100	810	1 034	3 163	21	288														
524	3 078	1 575	1 323	5	—	3	92	63	788	946	4 071	7	331														
<b>971</b>	<b>6 181</b>	<b>3 673</b>	<b>2 920</b>	<b>9</b>	<b>3</b>	<b>6</b>	<b>213</b>	<b>163</b>	<b>1 598</b>	<b>1 980</b>	<b>7 234</b>	<b>28</b>	<b>619</b>														
644	4 103	1 189	1 347	—	—	5	215	43	1 285	1 548	4 877	13	152														
419	3 439	353	396	3	1	7	175	381	1 079	1 642	7 077	106	167														
123	994	125	97	—	—	5	55	102	252	414	1 327	35	86														
51	621	63	80	—	—	1	39	54	172	266	662	3	17														
175	1 271	230	241	—	—	2	85	95	447	629	1 352	8	39														
187	1 304	305	307	—	—	4	49	61	315	429	1 518	15	70														
156	1 046	34	31	1	—	4	83	106	327	520	1 308	25	25														
171	1 237	367	520	2	3	2	59	62	368	491	1 804	36	130														
441	3 464	242	230	—	—	14	170	497	675	1 356	3 704	148	228														
78	574	8	7	—	—	1	27	104	113	245	747	19	40														
<b>2 475</b>	<b>18 053</b>	<b>2 916</b>	<b>3 256</b>	<b>6</b>	<b>4</b>	<b>45</b>	<b>957</b>	<b>1 505</b>	<b>5 033</b>	<b>7 540</b>	<b>24 376</b>	<b>408</b>	<b>954</b>														
147	702	379	460	1	2	1	4	147	29	181	2 870	67	8														
100	476	204	272	1	—	—	4	69	37	110	1 969	—	2														
141	840	459	433	—	—	1	20	161	66	248	2 527	4	12														
66	257	260	228	—	—	1	10	33	23	67	759	103	4														
191	1 043	508	638	1	—	2	45	157	170	374	3 824	100	22														
112	516	539	644	—	—	—	6	78	10	94	1 747	66	3														
132	720	596	736	1	2	2	23	129	29	183	2 814	42	16														
247	1 031	434	416	—	1	1	16	76	138	231	4 061	80	47														
61	335	168	187	1	—	1	12	32	57	102	1 185	33	6														
96	549	200	238	—	—	1	12	59	45	117	1 709	164	13														
145	853	740	739	—	—	1	20	122	40	183	2 775	14	15														
<b>1 498</b>	<b>7 322</b>	<b>4 487</b>	<b>5 041</b>	<b>5</b>	<b>5</b>	<b>11</b>	<b>172</b>	<b>1 063</b>	<b>644</b>	<b>1 890</b>	<b>26 240</b>	<b>673</b>	<b>148</b>														
209	2 088	459	507	9	10	6	102	386	398	892	5 971	16	139														
174	1 531	653	632	—	—	3	61	504	202	770	9 867	158	217														
53	513	187	189	—	—	1	7	233	114	355	3 973	8	—														
16	129	94	89	—	—	—	—	83	18	101	717	—	—														
269	2 299	264	308	—	—	9	150	638	204	1 061	6 756	124	147														
147	1 601	397	422	—	—	4	91	75	635	805	4 650	21	209														
<b>868</b>	<b>8 161</b>	<b>2 054</b>	<b>2 142</b>	<b>9</b>	<b>10</b>	<b>23</b>	<b>411</b>	<b>1 979</b>	<b>1 571</b>	<b>3 984</b>	<b>31 984</b>	<b>327</b>	<b>712</b>														
128	648	127	108	4	—	3	49	205	203	460	2 143	22	37														
147	900	141	134	4	2	3	90	269	459	821	3 521	95	51														
191	1 216	189	130	5	2	1	104	350	410	865	3 358	4	15														

1	2	3	4	5	6	7	8	9	10	11	12	13	14													
														H ä s t a r								N ö t				
														Hingstar vid 4 år och däröver	Arbetshästar		Vagns- och ridhästar		Unghästar vid 1-3 år		Föl	Summa	Oxar	Tjurar	Kor	Ungnöt
															Val-lacker	Ston	Val-lacker	Ston	Val-lacker	Ston						
1	Vitaby . . . . .	2	56	90	46	49	18	23	28	312	—	10	566	232												
2	Andrarum . . . . .	—	75	144	14	19	23	24	42	341	—	10	602	202												
3	Eljaröd . . . . .	1	34	72	23	4	11	10	11	166	1	7	288	122												
4	Sri Olof . . . . .	—	62	73	56	64	23	20	14	312	—	9	694	182												
5	Fågeltofta . . . . .	1	78	129	23	25	22	27	36	341	—	15	630	248												
6	Rörum . . . . .	—	47	62	26	27	17	14	19	212	—	6	348	150												
7	Simris . . . . .	—	71	91	4	15	30	19	16	246	—	10	383	152												
8	Östra Nöbbelöv . . . . .	—	62	77	18	21	27	12	18	235	—	18	371	160												
9	Gladsax . . . . .	1	60	98	33	49	23	30	28	322	—	17	518	213												
10	Östra Tommarp . . . . .	1	100	103	22	26	24	34	15	325	—	17	687	311												
11	Järrestad . . . . .	—	41	33	11	22	11	16	11	145	—	3	304	67												
12	Stiby . . . . .	—	80	82	11	11	20	25	18	247	—	10	509	149												
13	Vallby . . . . .	3	106	136	28	37	33	43	33	419	—	16	832	295												
14	Bolshög . . . . .	—	44	34	8	13	14	14	11	138	—	8	279	117												
15	Östra Venmerlöf . . . . .	1	87	112	26	13	22	25	24	310	—	20	504	235												
16	Simrishamn . . . . .	—	15	7	12	11	3	2	2	52	—	4	99	6												
17	Summa	13	1 246	1 646	434	528	380	425	404	5 076	1	210	9 224	3 499												
<b>Malmöhus län.</b>																										
18	Välluv . . . . .	—	82	69	7	9	16	16	8	207	—	13	398	167												
19	Raus . . . . .	1	96	73	54	51	17	19	11	322	—	8	571	158												
20	Hälsingborgs socken . . . . .	1	131	74	33	41	20	23	13	336	—	9	539	113												
21	Bårslöv . . . . .	1	89	103	2	3	17	30	7	252	—	20	492	227												
22	Fjärestad . . . . .	3	81	93	3	3	23	20	5	231	—	15	530	210												
23	Frillestad . . . . .	1	79	72	5	6	13	15	4	195	—	7	415	118												
24	Ekeby . . . . .	2	182	203	14	13	27	50	42	533	—	19	1 053	359												
25	Hösslunda . . . . .	2	71	66	7	12	26	24	19	227	—	14	455	211												
26	Risekatslösa . . . . .	—	76	41	4	1	4	7	5	138	—	8	377	148												
27	Kropp . . . . .	3	211	143	22	18	47	61	37	542	—	23	903	437												
28	Mörarp . . . . .	—	92	82	13	23	20	19	17	266	—	15	530	190												
29	Allerum . . . . .	—	307	275	18	16	58	58	31	763	—	52	1 891	618												
30	Flenninge . . . . .	3	184	120	4	1	23	25	11	371	—	25	887	320												
31	Höganäs . . . . .	—	55	34	—	—	2	2	1	94	—	6	141	35												
32	Väsby . . . . .	3	237	328	7	9	48	64	40	736	—	28	1 557	537												
33	Viken . . . . .	—	24	28	2	3	3	5	3	68	—	2	130	41												
34	Brunnby . . . . .	5	192	227	12	30	22	27	30	545	—	20	1 092	298												
35	Farhult . . . . .	—	135	115	5	7	26	22	15	325	—	27	854	261												
36	Jonstorp . . . . .	2	189	196	9	12	28	40	24	500	—	34	1 188	316												
37	Välinge . . . . .	1	206	96	16	9	18	19	6	371	—	36	1 177	438												
38	Kattarp . . . . .	6	141	129	8	10	22	18	15	349	—	26	855	292												
39	Södra Vram . . . . .	—	74	74	8	8	8	8	7	187	—	3	369	81												
40	Norra Vram . . . . .	—	121	112	17	9	19	36	36	350	—	16	690	258												
41	Bjuv . . . . .	1	101	95	15	13	17	14	17	273	—	19	549	203												
42	Kägeröd . . . . .	4	132	207	7	14	45	68	61	538	—	22	1 062	371												
43	Halmstad . . . . .	1	112	128	6	10	29	14	19	319	—	14	825	263												
44	Ottarp . . . . .	2	171	193	7	6	32	46	32	491	—	15	914	359												
45	Kvistofta (Luggude- delen)	—	82	79	4	3	8	8	12	196	2	10	458	118												
46	Hälsingborg . . . . .	—	160	129	361	327	1	2	2	982	—	2	93	17												
47	Summa	42	3 813	3 586	670	667	639	760	530	10 707	2	508	20 995	7 164												

15	16	17	18	19	20	21	22	23	24	25	26	27	28
kreatur		F å r		Getter och killingar		S v i n					Fjäderfå		Bi-sam-hällen
Kalvar	Summa	Baggar och tackor	Lamm	Getter	Kil-lingar under 1 år	Avelssvin		Göd-svin	Grisar under 4 mån.	Summa	Höns	Annat fjäder-få	
						Far-galtar	Moder-suggor						
191	999	153	160	3	3	3	82	241	375	701	2 975	68	46 1
202	1 016	163	172	3	—	7	147	334	481	969	2 778	127	41 2
101	519	98	74	1	—	1	49	177	230	457	1 796	150	28 3
202	1 087	119	152	—	—	2	78	128	605	813	4 608	45	56 4
184	1 077	125	89	—	—	6	92	439	423	960	2 948	220	243 5
128	632	132	144	—	—	2	48	144	243	437	1 990	24	53 6
128	673	108	113	4	4	—	39	255	261	555	1 832	9	51 7
128	677	84	84	—	—	1	54	172	313	540	1 540	25	43 8
180	928	199	204	4	2	2	75	386	441	904	1 922	33	78 9
205	1 220	85	130	2	—	2	69	242	510	823	2 482	53	52 10
81	455	47	46	—	—	4	34	192	162	392	1 194	32	17 11
168	836	79	103	1	—	2	59	306	372	739	2 151	72	42 12
299	1 442	135	161	1	1	1	107	525	625	1 258	3 249	24	114 13
77	481	44	61	—	—	2	45	196	237	480	1 294	10	49 14
183	942	113	105	1	2	2	78	315	308	703	1 892	63	39 15
5	114	7	11	—	—	—	1	15	9	25	121	6	— 16
<b>2 928</b>	<b>15 862</b>	<b>2 148</b>	<b>2 181</b>	<b>33</b>	<b>16</b>	<b>44</b>	<b>1 300</b>	<b>4 891</b>	<b>6 667</b>	<b>12 902</b>	<b>48 794</b>	<b>1 087</b>	<b>1 055</b> 17
148	726	3	6	2	—	—	10	85	151	246	2 115	44	20 18
110	847	47	62	1	—	4	32	402	189	627	3 584	141	13 19
77	738	9	14	—	—	1	26	171	248	446	3 621	53	79 20
158	897	46	67	—	—	—	36	85	165	286	2 947	61	51 21
170	925	32	35	—	—	1	45	175	168	389	2 229	40	95 22
112	652	28	36	6	7	4	55	459	219	737	3 018	29	31 23
332	1 763	105	146	3	—	5	137	721	1 025	1 888	7 393	65	76 24
153	833	23	25	2	2	1	42	69	188	300	1 655	47	9 25
135	668	18	24	—	—	—	20	69	138	227	1 361	50	24 26
258	1 621	44	63	1	—	4	82	233	367	686	3 961	124	79 27
138	873	14	35	—	—	3	54	104	191	352	2 057	88	14 28
406	2 967	116	137	4	4	5	114	1 007	285	1 411	10 266	255	167 29
216	1 448	16	22	1	2	1	56	642	201	900	5 822	164	77 30
18	200	2	3	—	—	—	4	413	18	435	1 320	3	20 31
380	2 502	118	153	—	—	5	177	1 010	270	1 462	7 601	62	105 32
10	183	12	17	—	—	—	5	115	18	138	1 695	—	42 33
233	1 643	190	254	1	—	4	64	732	103	903	7 002	168	56 34
195	1 337	61	96	1	—	3	44	582	251	880	4 320	33	83 35
279	1 817	109	175	1	1	2	102	649	495	1 248	5 973	120	132 36
245	1 896	—	—	23	31	2	48	480	224	754	3 927	53	47 37
249	1 422	19	20	—	—	3	35	642	346	1 026	4 081	70	15 38
83	536	26	36	4	4	—	27	120	251	398	2 802	16	23 39
198	1 162	88	103	1	—	2	67	184	275	528	2 753	95	50 40
168	939	17	31	2	1	1	42	168	251	462	2 953	117	3 41
347	1 802	138	193	6	1	5	168	172	401	746	4 097	75	140 42
230	1 332	103	130	6	1	3	95	62	272	432	2 633	78	64 43
392	1 680	96	150	2	—	5	78	216	426	725	5 985	250	141 44
128	716	19	31	1	—	1	22	86	177	286	1 717	24	15 45
15	127	—	—	—	—	1	8	38	46	93	1 721	7	— 46
<b>5 588</b>	<b>34 252</b>	<b>1 499</b>	<b>2 064</b>	<b>68</b>	<b>54</b>	<b>66</b>	<b>1 695</b>	<b>9 891</b>	<b>7 359</b>	<b>19 011</b>	<b>110 609</b>	<b>2 332</b>	<b>1 671</b> 47

1	2	3	4	5	6	7	8	9	10	11	12	13	14
S o c k n a r o c h s t ä d e r	H ä s t a r								N ö t -				
	Hing- star vid 4 år och där- över	Arbets- hästar		Vagns- och ridhästar		Unghästar vid 1—3 år		Föl	Summa	Oxar	Tju- rar	Kor	Ung- nöt
		Val- lacke- r	Ston	Val- lacke- r	Ston	Val- lacke- r	Ston						
<b>Hallands län.</b>													
1 Slöinge . . . . .	1	57	137	1	—	7	15	34	252	—	10	626	158
2 Eftra . . . . .	7	81	205	5	8	38	56	49	449	2	22	883	318
3 Skrea . . . . .	—	94	204	—	1	40	30	26	395	—	13	945	381
4 Årstad . . . . .	4	137	218	7	7	27	40	52	492	2	15	1 242	427
5 Asige . . . . .	—	88	96	1	1	15	12	16	229	9	8	652	174
6 Abild . . . . .	—	57	63	6	7	5	10	18	166	8	7	467	101
7 Vessige . . . . .	—	95	184	—	—	31	23	50	383	11	7	1 021	324
8 Askome . . . . .	—	31	58	—	—	3	13	12	117	2	8	312	67
9 Drängsered . . . . .	—	55	58	—	—	—	4	12	129	33	10	687	193
10 Krogsered . . . . .	—	17	30	—	—	—	4	1	62	38	12	456	102
11 Summa	12	712	1 253	20	24	166	207	270	2 664	105	112	7 291	2 245
<b>Göteborgs och Bo- hus län.</b>													
12 Solberga . . . . .	2	202	191	—	—	17	15	50	477	—	12	1 015	301
13 Håltå . . . . .	—	75	96	2	1	7	11	16	208	—	6	438	158
14 Jörlanda . . . . .	1	87	157	—	3	23	1	27	299	—	5	737	177
15 Spekeröd . . . . .	2	58	119	1	—	22	20	19	241	1	8	566	186
16 Leklum . . . . .	1	82	82	4	2	11	4	13	199	1	6	589	180
17 Öds mål . . . . .	1	82	116	1	3	7	16	10	236	—	13	654	197
18 Norum . . . . .	—	59	100	2	2	15	21	17	216	1	10	555	148
19 Forshälla . . . . .	2	203	248	1	1	14	15	49	533	1	37	1 581	298
20 Resteröd . . . . .	1	43	38	—	1	2	2	6	93	—	4	275	62
21 Ljung . . . . .	2	76	55	3	2	4	4	4	150	—	7	487	128
22 Grinneröd . . . . .	—	53	47	—	—	1	2	7	110	1	8	371	106
23 Hjärtum . . . . .	1	239	181	1	3	5	6	17	453	3	25	1 382	352
24 Västerlanda . . . . .	—	101	103	3	1	10	5	7	230	5	10	727	163
25 Summa	13	1 360	1 593	18	19	138	122	242	3 445	13	151	9 377	2 456
<b>Älvsborgs läns södra del.</b>													
26 Torestorp . . . . .	3	55	54	—	—	7	11	11	141	21	4	446	131
27 Öxabäck . . . . .	1	43	40	—	—	5	3	2	94	33	9	507	167
28 Alekulla . . . . .	2	33	24	—	—	6	7	2	74	11	5	242	72
29 Kungsäter . . . . .	—	34	54	3	4	5	11	16	127	4	3	352	86
30 Gunnarsjö . . . . .	—	33	30	1	2	4	5	7	82	9	6	223	62
31 Grimmaröd . . . . .	—	20	51	6	4	5	12	10	108	4	3	296	51
32 Karl Gustav . . . . .	—	35	56	—	—	6	8	5	110	20	3	368	109
33 Istorp . . . . .	1	67	144	—	—	20	43	59	334	3	7	845	201
34 Öxnevalla . . . . .	—	48	100	1	—	12	21	26	208	2	5	518	119
35 Horred . . . . .	1	59	86	—	2	9	14	16	187	3	7	575	132
36 Surteby . . . . .	—	37	59	3	4	6	11	10	130	7	5	465	92
37 Kattunga . . . . .	1	19	33	5	4	2	9	6	79	1	5	294	58
38 Fotskäl . . . . .	—	64	91	—	—	14	8	14	191	4	2	724	112
39 Tostared . . . . .	—	34	29	1	1	2	1	2	70	—	2	228	39
40 Summa	9	581	851	20	21	103	164	186	1 935	122	66	6 083	1 431

15	16	17	18	19	20	21	22	23	24	25	26	27	28	
kreatur		F å r		Getter och killingar		S v i n				Fjäderfå		Bisamhällen		
Kalvar	Summa	Baggar och tackor	Lamm	Getter	Killingar under 1 år	Avelssvin		Gödsvin	Grisar under 4 mån.	Summa	Höns		Annat fjäderfå	
						Far-galtar	Moder-suggor							
194	988	52	73	3	2	1	57	61	360	479	2 333	27	48	1
309	1 534	188	263	3	—	1	79	36	401	517	3 236	51	127	2
280	1 619	214	293	1	1	3	69	85	503	660	3 231	28	70	3
355	2 041	128	145	4	1	3	102	300	505	910	4 734	244	170	4
162	1 005	170	179	—	—	1	39	34	267	341	1 702	28	102	5
190	773	105	110	6	—	—	21	11	180	212	1 084	57	157	6
270	1 633	156	205	7	5	1	76	228	459	764	2 767	61	171	7
73	462	61	84	—	—	—	25	71	111	207	806	2	34	8
219	1 142	293	368	9	9	1	45	284	95	425	2 045	5	225	9
103	711	157	163	2	1	—	24	197	70	291	1 223	5	97	10
<b>2 155</b>	<b>11 908</b>	<b>1 524</b>	<b>1 883</b>	<b>35</b>	<b>19</b>	<b>11</b>	<b>537</b>	<b>1 307</b>	<b>2 951</b>	<b>4 806</b>	<b>23 161</b>	<b>508</b>	<b>1 201</b>	<b>11</b>
257	1 585	665	402	—	—	11	127	20	949	1 107	13 301	17	410	12
129	731	213	230	—	—	—	18	61	352	431	6 272	35	276	13
159	1 078	390	518	—	—	1	76	569	30	676	5 986	99	117	14
192	953	300	353	—	—	1	32	7	514	554	5 875	37	283	15
180	956	197	246	2	3	—	25	17	405	447	4 521	11	175	16
156	1 020	221	269	—	—	1	31	35	355	422	5 147	14	207	17
161	875	250	285	—	—	—	31	8	532	571	5 567	73	144	18
180	2 097	304	293	—	—	4	139	89	431	663	5 315	6	209	19
37	378	36	34	—	—	2	15	14	64	95	1 002	5	40	20
54	676	74	60	—	2	—	23	47	136	206	1 785	37	69	21
32	518	66	63	—	—	2	20	11	141	174	1 578	7	51	22
179	1 941	83	75	—	—	2	13	168	270	453	3 930	73	191	23
142	1 047	37	39	—	—	1	36	31	261	329	3 315	13	166	24
<b>1 858</b>	<b>13 855</b>	<b>2 836</b>	<b>2 867</b>	<b>2</b>	<b>5</b>	<b>25</b>	<b>586</b>	<b>1 077</b>	<b>4 440</b>	<b>6 128</b>	<b>63 594</b>	<b>427</b>	<b>2 338</b>	<b>25</b>
150	752	248	293	11	6	—	30	29	315	374	1 158	—	100	26
223	939	415	385	1	1	—	16	142	192	350	1 894	2	120	27
87	417	254	215	17	19	1	15	29	133	178	631	7	44	28
92	537	177	188	3	5	1	27	22	203	253	1 511	24	91	29
78	378	357	327	23	24	—	6	13	139	158	843	—	56	30
75	429	125	145	—	—	—	15	23	156	194	1 053	11	124	31
115	615	506	443	12	17	—	27	35	236	298	1 415	16	163	32
193	1 249	173	91	3	1	2	65	289	255	611	3 131	14	429	33
137	781	104	126	2	4	1	42	25	342	410	1 574	3	99	34
128	845	100	127	—	—	1	24	84	320	429	2 358	2	207	35
112	681	78	83	—	—	1	49	176	257	483	1 638	19	95	36
44	402	51	68	—	—	1	27	21	133	182	823	—	75	37
138	980	143	155	1	—	—	36	280	172	488	1 394	11	229	38
42	311	36	40	—	—	—	14	96	50	160	704	5	112	39
<b>1 614</b>	<b>9 316</b>	<b>2 767</b>	<b>2 686</b>	<b>73</b>	<b>77</b>	<b>8</b>	<b>896</b>	<b>1 264</b>	<b>2 903</b>	<b>4 568</b>	<b>20 127</b>	<b>114</b>	<b>1 944</b>	<b>40</b>

S o c k n a r o c h s t ä d e r		H ä s t a r										N ö t			
		Hing- star vid 4 år och där- över	Arbets- hästar		Vagns- och ridhästar		Unghästar vid 1—3 år		Föl	Summa	Oxar	Tju- rar	Kor	Ung- nöt	
			Val- lackar	Ston	Val- lackar	Ston	Val- lackar	Ston							
<b>Älvsborgs läns norra del.</b>															
1	Herrljunga . . . . .	—	27	40	—	—	1	2	4	74	—	2	253	33	
2	Tarsled . . . . .	—	30	71	—	—	5	1	12	119	—	5	400	69	
3	Remmene . . . . .	—	33	55	—	—	3	7	5	103	—	2	332	39	
4	Fölene . . . . .	1	43	78	—	—	—	8	13	143	—	2	478	79	
5	Eggvena . . . . .	2	32	84	—	—	11	7	13	149	—	4	484	87	
6	Algutstorp . . . . .	—	34	52	—	—	1	1	3	91	6	4	394	44	
7	Kullings-Skövde . . . . .	—	83	85	—	—	5	7	8	188	3	9	818	165	
8	Tumberg . . . . .	—	35	57	—	—	1	3	8	104	—	4	359	65	
9	Södra Härene . . . . .	3	64	76	2	—	8	5	17	175	1	10	547	126	
10	Brättensby . . . . .	—	42	32	—	—	1	5	7	87	—	2	325	36	
11	Landa . . . . .	1	8	21	—	—	1	3	1	35	—	—	107	9	
12	Hol . . . . .	—	85	64	—	—	10	10	7	176	—	4	638	73	
13	Siene . . . . .	2	61	37	3	—	2	5	7	117	4	5	450	81	
14	Horla . . . . .	—	33	24	—	—	1	1	1	60	—	3	297	27	
15	Skogsbygden . . . . .	—	37	29	—	—	1	2	2	71	—	3	336	38	
16	Lena . . . . .	—	103	73	1	—	13	7	9	206	—	6	766	100	
17	Bergstena . . . . .	1	47	41	—	2	1	1	2	95	3	3	402	47	
18	Fullestad . . . . .	3	27	45	—	2	4	6	5	92	—	7	266	81	
19	Långared . . . . .	—	118	146	—	—	8	6	14	292	—	10	1180	157	
20	Alingsås socken . . . . .	2	150	78	6	10	13	10	7	276	—	16	1019	190	
21	Rödene . . . . .	—	25	15	—	—	4	1	3	48	—	3	247	32	
22	Bälinge . . . . .	2	45	43	—	—	8	8	11	117	—	4	290	46	
23	Ödenås . . . . .	—	17	17	—	—	1	2	1	38	13	3	258	70	
24	Hemsjö . . . . .	—	103	44	—	—	6	2	1	156	11	8	755	140	
25	Alingsås . . . . .	—	21	3	3	1	—	—	—	28	—	1	87	11	
26	Summa	17	1303	1310	15	15	109	110	161	3040	43	120	11488	1845	
<b>Skaraborgs län.</b>															
27	Särestad . . . . .	1	70	155	—	—	15	17	28	286	—	9	633	151	
28	Täng . . . . .	—	31	55	—	—	10	9	20	125	—	5	281	50	
29	Häle . . . . .	—	46	99	—	—	16	18	23	202	—	8	500	139	
30	Flo . . . . .	2	118	192	2	5	30	36	4	389	—	25	1115	352	
31	Ås . . . . .	—	67	117	1	1	23	25	37	271	—	19	582	263	
32	Sal . . . . .	2	38	58	1	—	10	11	12	132	—	10	330	102	
33	Vänersnäs . . . . .	1	73	93	6	8	11	14	6	212	—	14	692	180	
34	Tun . . . . .	—	79	77	3	4	15	26	7	211	—	13	543	252	
35	Karaby . . . . .	2	29	61	—	—	11	12	11	126	—	5	312	108	
36	Friel . . . . .	1	41	87	1	2	16	10	10	168	—	5	376	130	
37	Järpås . . . . .	—	122	182	3	6	44	46	24	427	—	32	1031	278	
38	Uvered . . . . .	1	70	99	—	1	7	22	22	222	—	18	601	215	
39	Häggesled . . . . .	—	34	57	—	—	16	19	13	139	—	7	307	79	
40	Tädene . . . . .	1	34	44	1	2	3	5	5	95	—	6	267	90	
41	Tranum . . . . .	—	26	79	—	—	10	22	18	155	—	6	343	86	
42	Lavad . . . . .	—	42	55	4	2	5	19	3	130	—	8	294	99	
43	Norra Kedum . . . . .	—	27	43	1	—	5	12	9	97	—	3	217	58	
44	Örslösa . . . . .	1	48	140	—	1	16	27	46	279	—	9	607	153	
45	Söne . . . . .	—	32	83	—	—	14	20	17	166	—	8	369	92	
46	Gillstad . . . . .	1	32	71	—	—	16	24	4	148	—	10	339	81	
47	Väla . . . . .	2	21	55	1	—	7	8	17	111	—	4	274	66	
48	Råda . . . . .	2	65	121	1	3	19	18	29	258	—	16	716	225	



15		16		17		18		19		20		21		22		23		24		25		26		27		28	
kreatur		Fär		Getter och killingar		Svin						Fjäderfä		Bisamhällen													
Kalvar	Summa	Baggar och tackor	Lamm	Getter	Killingar under 1 år	Avelssvin		Gödsvin	Grisar under 4 mån.	Summa	Höns	Annat fjäderfä															
						Fargaltar	Moder-suggor																				
21	309	27	13	—	—	—	29	28	15	72	702	—	16	1													
22	496	77	35	—	—	—	67	29	10	106	1 055	—	43	2													
50	423	62	77	—	—	1	73	19	91	184	1 142	—	36	3													
46	605	106	102	—	—	1	116	34	50	201	1 240	—	45	4													
48	623	80	44	—	—	1	84	34	42	161	888	—	39	5													
63	511	45	58	—	—	—	30	69	57	156	1 199	9	43	6													
147	1 142	120	134	—	—	—	68	66	146	280	2 371	7	52	7													
45	473	67	64	—	—	—	40	20	65	125	884	2	28	8													
103	787	84	98	—	—	1	55	60	54	170	1 033	7	57	9													
48	411	47	57	—	—	—	84	3	52	139	1 115	—	32	10													
10	126	15	17	—	—	2	9	15	17	43	458	—	24	11													
88	803	77	75	—	—	—	16	64	148	228	1 990	11	70	12													
60	600	40	41	—	—	—	10	21	105	136	1 394	27	31	13													
14	341	14	13	—	—	—	10	19	67	96	936	3	25	14													
55	432	53	56	—	—	—	2	46	79	127	711	—	48	15													
91	963	101	111	—	—	2	39	91	133	265	2 925	7	126	16													
50	505	64	71	—	—	1	22	53	59	135	887	—	47	17													
44	398	37	11	—	—	—	16	40	6	62	389	18	7	18													
153	1 500	306	340	2	1	—	21	266	161	448	3 390	6	178	19													
152	1 379	112	96	—	—	—	7	124	150	281	2 668	68	55	20													
36	318	25	5	—	—	—	1	15	26	42	573	—	18	21													
35	375	28	30	—	—	1	14	41	51	107	791	26	26	22													
63	407	64	64	—	—	—	2	19	98	119	781	—	24	23													
104	1 018	73	80	—	—	1	38	41	225	305	2 828	45	70	24													
3	102	18	11	—	—	—	1	13	16	30	419	3	—	25													
<b>1551</b>	<b>15 047</b>	<b>1 742</b>	<b>1 703</b>	<b>2</b>	<b>1</b>	<b>11</b>	<b>854</b>	<b>1 230</b>	<b>1 923</b>	<b>4 018</b>	<b>32 769</b>	<b>239</b>	<b>1 140</b>	<b>26</b>													
160	953	180	224	—	—	1	44	228	50	323	2 320	15	82	27													
82	418	75	91	—	—	1	23	85	15	124	866	11	28	28													
101	748	120	134	—	—	1	51	272	156	480	1 508	6	52	29													
72	1 564	145	17	—	—	1	108	110	37	256	2 737	28	98	30													
112	976	150	172	—	—	2	42	186	134	364	1 539	38	103	31													
52	494	66	91	—	—	1	30	153	90	274	1 132	8	12	32													
49	935	161	1	2	—	1	49	178	1	229	2 375	86	64	33													
98	906	111	71	—	—	2	27	117	96	242	1 672	58	67	34													
49	474	82	80	—	—	1	26	524	161	712	1 268	43	29	35													
56	567	96	70	—	—	—	22	80	159	261	1 363	6	75	36													
189	1 530	280	22	—	—	3	93	187	268	551	2 948	61	136	37													
66	900	126	155	3	1	—	26	284	141	451	2 002	35	44	38													
39	432	99	10	—	—	—	18	89	51	158	1 102	14	39	39													
59	422	37	35	—	—	—	9	83	14	106	1 117	55	39	40													
53	488	73	46	—	—	1	17	293	66	377	1 243	—	45	41													
41	442	68	2	—	—	1	15	37	79	132	840	28	31	42													
40	318	40	36	—	—	—	5	71	11	87	680	—	27	43													
120	889	175	206	—	—	—	44	224	85	353	2 312	18	119	44													
67	536	110	84	—	—	—	19	409	71	499	1 486	12	32	45													
19	449	109	1	—	—	2	36	71	26	135	1 209	8	21	46													
27	371	75	79	—	—	1	16	100	17	134	1 162	24	54	47													
93	1 050	121	140	3	—	—	24	337	94	455	2 358	18	68	48													

Socknar och städer	H ä s t a r														N ö t	
	Hing- star vid 4 år och där- över	Arbets- hästar		Vagns- och ridhästar		Unghästar vid 1—3 år		Föl	Summa	Oxar	Tju- rar	Kor	Ung- nöt			
		Val- lacker	Ston	Val- lacker	Ston	Val- lacker	Ston									
1 Källands-Åsaka . . . . .	2	30	83	—	—	18	19	26	178	—	11	480	130			
2 Mellby . . . . .	—	46	113	—	—	12	18	29	218	—	14	553	178			
3 Rackeby . . . . .	2	51	94	—	—	9	15	21	192	—	4	484	190			
4 Skalunda . . . . .	—	28	58	—	—	13	7	13	119	—	2	267	94			
5 Sunnersberg . . . . .	—	87	131	—	—	18	22	39	297	—	10	723	243			
6 Gösslunda . . . . .	3	46	103	1	2	26	17	21	219	—	9	509	180			
7 Strö . . . . .	—	32	65	1	2	10	9	7	126	—	7	293	118			
8 Otterstad . . . . .	—	95	135	2	2	22	15	26	297	—	17	790	272			
9 Källby . . . . .	—	28	55	—	—	17	9	24	133	2	9	349	90			
10 Broby . . . . .	2	15	41	—	—	9	12	14	93	—	18	244	63			
11 Skeby . . . . .	2	22	47	—	—	10	13	21	115	—	9	287	71			
12 Hangelösa . . . . .	—	78	123	3	4	33	25	42	308	—	20	814	213			
13 Husaby . . . . .	4	71	129	3	5	24	38	48	322	8	15	687	223			
14 Skälvum . . . . .	—	18	63	—	—	17	12	24	134	2	11	341	78			
15 Ova . . . . .	—	30	34	—	2	7	7	10	90	—	8	349	78			
16 Norra Härene . . . . .	3	98	174	—	2	35	43	52	407	—	34	1 057	334			
17 Hovby . . . . .	—	59	92	—	2	18	15	27	213	—	13	572	182			
18 Sävara . . . . .	4	69	121	—	—	36	33	41	304	4	26	852	261			
19 Lindärva . . . . .	1	39	50	1	1	6	12	17	127	—	6	274	100			
20 Hasslösa . . . . .	1	61	87	1	1	32	27	30	240	1	18	617	159			
21 Lidköping . . . . .	—	53	28	31	13	—	1	1	127	—	3	310	20			
22 Summa	41	2 201	3 849	68	71	691	789	898	8 608	17	504	21 581	6 526			
<b>Värmlands län.</b>																
23 Gillberga . . . . .	6	143	249	1	5	39	75	57	575	—	24	1 386	476			
24 Långserud . . . . .	2	114	139	1	4	14	18	22	314	—	8	1 046	278			
25 Stavnäs . . . . .	5	166	171	5	3	3	11	21	383	—	46	1 279	313			
26 Högerud . . . . .	1	39	57	—	—	—	6	5	108	—	7	378	71			
27 Glava . . . . .	5	139	111	4	5	10	12	8	294	—	5	1 043	211			
28 Värnskog . . . . .	3	87	104	4	2	6	9	12	227	—	23	733	147			
29 Svanskog . . . . .	5	89	94	—	3	9	11	8	219	—	5	803	175			
30 Millesvik . . . . .	3	32	59	—	—	1	11	10	116	—	3	310	108			
31 Eskilsäter . . . . .	—	45	80	1	—	5	7	6	144	4	5	409	159			
32 Ölserud . . . . .	2	49	76	—	—	10	9	11	157	—	6	403	169			
33 Botilsäter . . . . .	1	72	135	2	1	12	13	32	268	—	11	555	249			
34 By och Säffe köping . . . . .	6	78	167	10	6	31	24	32	354	—	12	827	278			
35 Bro . . . . .	4	76	155	4	5	27	33	28	332	1	17	858	303			
36 Södra Ny . . . . .	—	64	87	2	1	6	8	15	183	1	2	399	140			
37 Huggenäs . . . . .	—	48	82	—	—	6	15	20	171	—	8	389	121			
38 Kila . . . . .	3	97	219	—	2	30	34	55	440	—	55	1 082	258			
39 Tveta . . . . .	2	106	102	4	3	12	13	15	257	—	25	769	262			
40 Summa	48	1 444	2 087	38	40	221	309	357	4 544	6	262	12 669	3 718			
<b>Örebro län.</b>																
41 Asker . . . . .	—	181	246	6	8	42	27	27	537	552	63	2 483	474			
42 Lännäs . . . . .	—	96	77	4	5	18	12	13	225	322	21	1 260	295			
43 Stora Mellösa . . . . .	3	202	274	12	10	42	30	45	618	407	57	2 569	627			
44 Norrbyås . . . . .	3	68	91	1	2	7	11	21	204	44	11	658	171			
45 Ekeby . . . . .	1	103	129	—	2	17	10	20	282	107	30	957	346			
46 Gällersta . . . . .	1	99	111	2	2	12	29	22	278	125	30	1 070	242			
47 Svennevad . . . . .	1	68	124	6	4	18	17	13	251	149	95	1 063	271			

15	16	17	18	19	20	21	22	23	24	25	26	27	28
kreatur		Får		Getter och killingar		Svin				Fjäderfå		Bisamhallen	
Kalvar	Summa	Baggar och tackor	Lamm	Getter	Killingar under 1 år	Avelssvin		Gödsvin	Grisar under 4 mån.	Summa	Höns		Annat fjäderfå
						Far-gaitar	Moder-suggor						
74	695	99	89	—	—	—	15	183	22	220	1 451	50	21
61	806	145	169	—	—	1	42	214	32	289	2 153	44	40
82	760	120	153	—	—	1	23	168	7	199	1 674	3	36
33	396	80	102	—	—	—	6	113	16	135	827	10	25
104	1 080	198	211	—	—	—	48	359	135	542	2 972	7	55
76	774	119	133	1	—	—	46	227	117	390	1 791	18	95
29	447	96	80	—	—	—	28	111	16	155	1 050	10	48
104	1 183	227	86	—	—	1	11	230	38	280	2 219	13	30
27	477	52	48	—	—	—	16	235	76	327	2 124	7	105
30	355	28	27	—	1	—	14	77	35	126	885	—	53
31	398	44	43	—	—	—	18	145	65	228	1 157	—	16
76	1 123	108	105	2	—	—	29	539	152	720	4 184	58	102
116	1 049	90	98	2	1	2	36	352	224	594	2 729	18	71
30	462	49	58	—	—	—	12	237	26	275	1 283	—	83
63	498	62	41	—	—	—	4	202	10	216	1 036	7	25
108	1 533	181	162	3	—	1	31	523	101	656	3 594	94	139
76	843	70	89	1	—	1	18	226	61	306	2 858	79	37
91	1 234	77	73	3	—	1	61	642	215	919	4 355	89	171
54	434	39	44	—	—	1	14	468	42	525	1 496	20	81
55	850	78	68	—	—	—	15	239	77	381	2 943	34	68
9	342	2	1	1	—	—	1	130	32	163	2 034	30	60
<b>2 973</b>	<b>31 601</b>	<b>4 463</b>	<b>3 652</b>	<b>21</b>	<b>3</b>	<b>28</b>	<b>1 232</b>	<b>9 718</b>	<b>3 321</b>	<b>14 299</b>	<b>80 054</b>	<b>1 163</b>	<b>2 626</b>
643	2 529	224	205	—	—	1	52	37	346	436	2 837	35	150
531	1 863	292	312	3	3	1	10	20	223	254	1 982	18	88
481	2 119	183	104	—	—	1	32	50	383	466	3 785	29	138
177	653	72	82	—	—	—	2	1	136	139	1 474	—	100
455	1 714	190	200	11	—	1	15	28	335	379	2 959	56	88
245	1 148	55	39	—	—	1	10	12	221	244	1 854	6	78
398	1 381	242	289	3	2	—	4	15	195	214	1 412	2	69
79	500	96	100	—	—	2	34	8	63	107	754	2	48
166	743	127	114	—	—	2	34	7	152	195	1 171	20	41
169	747	119	129	—	—	2	84	23	151	260	978	10	44
186	1 001	126	130	2	—	4	132	68	224	428	1 445	2	89
197	1 314	129	131	2	2	1	64	52	188	305	2 115	47	129
286	1 465	103	83	3	1	2	63	15	222	302	1 689	39	59
151	693	68	72	—	—	2	85	7	137	231	643	—	29
143	661	59	54	—	—	—	57	7	110	174	1 049	13	61
421	1 816	256	211	—	1	—	68	49	377	494	2 744	2	144
192	1 248	132	111	—	—	2	42	256	60	360	2 031	4	123
<b>4 920</b>	<b>21 575</b>	<b>2 473</b>	<b>2 366</b>	<b>24</b>	<b>9</b>	<b>22</b>	<b>788</b>	<b>655</b>	<b>3 523</b>	<b>4 988</b>	<b>30 922</b>	<b>285</b>	<b>1 478</b>
350	3 922	190	93	2	—	3	109	616	468	1 196	7 162	17	176
222	2 120	173	111	—	—	2	53	258	412	725	3 901	12	55
462	4 122	163	167	3	2	1	41	187	748	977	6 781	113	238
107	991	35	7	2	3	—	7	146	45	198	1 894	38	89
100	1 540	52	41	3	—	1	83	225	112	421	3 397	50	151
149	1 616	68	34	—	—	4	61	187	186	438	2 881	8	77
114	1 622	293	164	9	2	1	83	164	127	375	2 337	6	89

1	2 3 4 5 6 7 8 9 10 11 12 13 14													
	H ä s t a r										N ö t			
	S o c k n a r o c h s t ä d e r	Hing- star vid 4 år och där- över	Arbets- hästar		Vagns- och ridhästar		Unghästar vid 1—3 år		Föli	Summa	Oxar	Tju- rar	Kor	Ung- nöt
Val- lackar			Ston	Val- lackar	Ston	Val- lackar	Ston							
1	Bo . . . . .	1	87	90	5	3	6	10	6	208	133	29	1 085	261
2	Sköllersta . . . . .	3	158	206	6	7	31	45	38	494	276	39	1 856	430
3	Summa	13	1 062	1 348	42	43	193	191	205	3 097	2 115	305	13 001	3 117
<b>Västmanlands län.</b>														
4	Västerås-Barkarö . . . . .	2	65	74	3	—	12	14	9	179	15	15	599	156
5	Dingtuna . . . . .	3	198	241	10	6	37	53	49	597	53	39	1 450	305
6	Lillhärad . . . . .	—	48	66	—	2	10	12	5	143	10	11	412	117
7	S:t Ilian (Tuhundra- delen) . . . . .	—	19	27	—	—	5	2	6	59	2	3	143	18
8	Lundby . . . . .	1	71	70	—	—	8	14	11	175	12	9	454	93
9	Badelunda . . . . .	1	116	112	2	3	22	18	9	283	22	24	688	156
10	Hubbo . . . . .	—	69	61	—	—	7	10	10	157	8	17	372	59
11	Irsta . . . . .	4	117	133	8	3	18	13	23	319	14	30	964	225
12	Kungsåra . . . . .	—	56	56	4	5	9	15	12	157	12	19	360	96
13	Kärbo . . . . .	—	51	45	2	2	3	5	10	118	6	7	330	77
14	Tillberga . . . . .	2	82	83	3	2	10	12	19	213	19	31	652	192
15	Björksta . . . . .	2	124	134	2	6	29	25	26	348	18	32	746	246
16	Tortuna . . . . .	—	79	100	—	1	3	13	18	214	20	25	586	127
17	Sevalla . . . . .	—	91	61	—	4	18	12	12	198	2	21	442	112
18	Angsö . . . . .	—	51	31	1	1	6	1	4	95	18	12	343	78
19	S:t Ilian (Norrbo- delen) . . . . .	2	32	41	—	—	9	12	3	99	14	11	279	44
20	Fläckebo . . . . .	1	121	145	1	—	19	28	27	342	2	30	913	216
21	Haraker . . . . .	1	133	153	6	2	25	24	23	367	41	22	908	316
22	Romfartuna . . . . .	6	218	229	—	—	43	41	28	565	22	34	1 299	316
23	Skultuna . . . . .	1	154	116	7	5	26	14	14	337	6	25	753	210
24	Skerike . . . . .	4	45	63	—	—	9	10	11	142	2	16	335	78
25	Västerås . . . . .	2	171	46	3	2	—	—	2	226	—	4	150	5
26	Summa	32	2 111	2 087	52	44	328	348	331	5 333	318	437	13 178	3 242
<b>Kopparbergs län.</b>														
27	Falu socken . . . . .	9	158	116	6	8	6	6	8	317	—	23	1 027	175
28	Aspeboda . . . . .	3	71	56	3	1	—	2	2	136	—	11	509	114
29	Svärdsjö . . . . .	6	256	265	5	4	5	9	10	560	—	33	2 017	540
30	Enviken . . . . .	3	123	75	3	—	3	1	5	213	—	6	862	136
31	Sundborn . . . . .	3	113	88	5	8	1	3	2	223	—	17	835	127
32	Vika . . . . .	1	160	124	8	1	9	5	11	319	—	26	954	161
33	Falun . . . . .	—	34	24	14	7	—	—	1	80	—	1	46	3
34	Summa	25	915	748	44	28	25	24	39	1 848	—	117	6 250	1 256
<b>Gävleborgs län.</b>														
35	Bergsjö . . . . .	11	287	243	—	—	9	18	27	595	19	13	1 873	188
36	Hassela . . . . .	8	105	110	15	39	20	14	14	325	—	26	1 166	177
37	Norrbo . . . . .	1	80	74	—	—	3	13	1	172	—	11	566	86
38	Bjuråker . . . . .	18	241	247	1	8	22	25	28	590	4	50	1 811	347
39	Delsbo . . . . .	12	289	308	10	19	15	19	15	687	—	44	2 402	234
40	Summa	50	1 002	982	26	66	69	89	85	2 369	23	144	7 318	1 082

15	16	17	18	19	20	21	22	23	24	25	26	27	28
kreatur		F & r		Getter och killingar		Svin					Fjäderfå		Bisamhällen
Kalvar	Summa	Baggar och tackor	Lamm	Getter	Killingar under 1 år	Avelssvin		Gödsvin	Grisar under 4 mån.	Summa	Höns	Annat fjäderfå	
						Fargaltar	Moder-suggor						
158	1 666	140	62	—	—	1	34	277	121	433	1 529	5	85
229	2 830	139	107	1	—	5	150	118	442	715	5 182	6	216
<b>1 891</b>	<b>20 429</b>	<b>1 253</b>	<b>786</b>	<b>20</b>	<b>7</b>	<b>18</b>	<b>621</b>	<b>2 178</b>	<b>2 661</b>	<b>5 478</b>	<b>85 064</b>	<b>255</b>	<b>1 176</b>
101	886	34	35	—	—	1	7	42	114	164	1 331	—	99
244	2 091	73	53	3	1	5	47	137	258	447	3 257	16	187
57	607	38	43	3	—	—	6	15	56	77	669	—	64
14	180	4	5	—	—	—	—	22	8	30	382	2	9
79	647	9	13	—	—	1	12	52	69	134	981	—	26
92	982	39	39	3	4	2	30	70	40	142	1 269	29	73
28	484	29	35	2	3	10	24	57	36	127	708	10	35
120	1 353	88	79	1	—	—	4	228	119	351	1 996	85	75
68	555	22	27	1	—	—	14	31	42	87	680	2	19
54	474	34	39	2	—	—	9	49	67	125	858	4	40
56	950	38	41	—	—	—	10	106	58	174	1 181	14	40
87	1 129	48	60	1	—	1	47	66	132	246	1 856	18	59
67	825	33	32	1	—	1	12	80	77	170	1 036	12	77
62	639	36	44	3	1	—	3	56	80	139	823	9	22
46	497	14	20	—	—	1	7	85	34	127	685	—	13
37	385	10	8	—	—	—	3	28	28	59	515	9	43
139	1 300	183	171	12	12	2	31	150	158	341	1 429	2	91
184	1 471	38	42	7	5	1	32	92	119	244	1 365	13	138
218	1 889	138	147	—	—	—	43	186	161	390	2 920	79	145
189	1 183	46	44	—	—	—	13	92	47	152	1 838	11	127
51	482	12	17	—	—	—	7	34	25	66	940	11	45
3	162	1	—	—	—	—	—	55	2	57	452	20	25
<b>1 996</b>	<b>19 171</b>	<b>967</b>	<b>994</b>	<b>39</b>	<b>26</b>	<b>25</b>	<b>361</b>	<b>1 733</b>	<b>1 730</b>	<b>3 849</b>	<b>27 171</b>	<b>346</b>	<b>1 452</b>
110	1 335	167	39	102	24	1	—	336	15	352	1 965	13	74
69	703	111	12	22	5	3	5	116	12	136	946	29	66
413	3 003	1 691	308	408	61	—	28	710	50	788	1 718	22	14
181	1 185	595	93	485	81	3	30	259	23	315	567	—	3
134	1 113	247	101	90	20	2	9	271	14	296	1 690	13	37
103	1 244	286	164	53	20	—	11	334	145	490	2 613	30	124
3	53	—	—	6	—	—	—	52	16	68	196	—	1
<b>1 013</b>	<b>8 636</b>	<b>3 097</b>	<b>717</b>	<b>1 166</b>	<b>211</b>	<b>9</b>	<b>83</b>	<b>2 078</b>	<b>275</b>	<b>2 445</b>	<b>9 695</b>	<b>107</b>	<b>319</b>
285	2 378	830	13	30	3	2	16	356	58	432	358	—	—
347	1 716	956	651	83	14	3	25	173	96	297	435	—	—
99	755	331	123	84	13	1	25	212	97	335	697	—	—
449	2 661	1 509	624	130	18	4	23	285	121	433	1 640	—	—
339	3 069	1 109	257	268	33	12	32	465	292	801	1 705	3	—
<b>1 512</b>	<b>10 579</b>	<b>4 735</b>	<b>1 668</b>	<b>595</b>	<b>81</b>	<b>22</b>	<b>121</b>	<b>1 491</b>	<b>664</b>	<b>2 298</b>	<b>4 835</b>	<b>3</b>	<b>—</b>

1	2	3	4	5	6	7	8	9	10	11	12	13	14
S o c k n a r o c h s t ä d e r	H ä s t a r										N ö t		
	Hing- star vid 4 år och där- över	Arbets- hästar		Vagns- och ridhästar		Unghästar vid 1—3 år		Föl	Summa	Oxar	Tju- rar	Kor	Ung- nöt
		Val- lackar	Ston	Val- lackar	Ston	Val- lackar	Ston						
<b>Västernorrlands län.</b>													
1 Säbrå . . . . .	4	163	159	3	3	9	9	19	369	11	16	1 936	150
2 Stigsjö . . . . .	8	105	116	—	1	6	13	17	266	—	24	1 157	123
3 Viksjö . . . . .	—	84	47	—	1	4	4	5	145	1	10	720	106
4 Häggdånger . . . . .	—	64	61	—	—	4	3	4	136	—	9	641	54
5 Nora . . . . .	1	136	138	2	1	23	22	10	333	—	30	1 458	140
6 Bjärträ . . . . .	—	91	91	10	14	8	11	9	234	—	16	955	129
7 Skog . . . . .	2	36	55	—	5	8	8	4	118	—	9	567	54
8 Härnösand . . . . .	2	75	26	2	—	—	—	2	108	—	7	468	22
9 Summa	17	754	693	17	25	62	72	69	1 709	12	121	7 902	778
<b>Jämtlands län.</b>													
10 Lit. . . . .	8	234	258	4	1	37	43	31	616	—	73	1 364	321
11 Kyrkås . . . . .	4	53	46	—	—	12	4	14	133	—	18	312	57
12 Häggenås . . . . .	7	121	218	1	8	30	44	58	487	—	56	1 011	272
13 Föllinge . . . . .	17	106	219	5	6	37	42	46	478	—	97	1 045	286
14 Rödön . . . . .	3	124	134	—	—	32	16	27	336	—	15	1 210	249
15 Näskott . . . . .	2	61	61	—	—	9	10	7	150	—	19	581	112
16 Aspås . . . . .	3	75	78	—	5	13	14	17	205	—	8	497	96
17 Ås . . . . .	3	118	82	2	4	4	4	8	225	—	29	897	149
18 Summa	47	892	1 096	12	24	174	177	208	2 630	—	315	6 917	1 542
<b>Västerbottens län.</b>													
19 Skellefteå socken . . . . .	16	1 012	1 084	14	19	108	140	160	2 533	25	46	9 050	1 107
<b>Norrbottnens län.</b>													
20 Piteå s:n (del av) . . . . .	2	64	66	1	2	7	3	2	147	—	7	634	73
21 Älvsby (del av) . . . . .	3	115	118	—	—	10	11	2	259	—	6	770	98
22 Nederluleå (del av) . . . . .	2	104	97	4	3	8	10	3	231	—	10	1 234	109
23 Jokkmokk . . . . .	2	298	230	1	—	9	11	19	570	1	98	1 773	355
24 Nederkalix (del av) . . . . .	3	64	66	1	—	2	1	9	146	—	14	726	108
25 Nedertorneå . . . . .	13	153	143	—	—	9	6	14	338	—	17	1 622	212
26 Jukkasjärvi . . . . .	8	201	136	—	—	5	2	12	364	—	71	1 395	175
27 Summa	33	990	856	7	5	50	44	61	2 055	1	223	8 154	1 130
28 Summa för riket	541	30 485	35 103	1 013	2 136	4 879	5 004	5 776	86 442	12 273	6 056	251 416	66 608

15		16		17		18		19		20		21		22		23		24		25		26		27		28			
kreatur				F å r				Getter och killingar				S v i n						Fjäderfa				Bisamhällen							
Kalvar		Summa		Baggar och tackor		Lamm		Getter		Killingar under 1 år		Avelsavin		Gödsvin	Grisar under 4 mån.	Summa	Höns	Annat fjäderfa											
										Fargaltar	Moder-suggor																		
239	2 352	585	347	437	153	5	71	144	145	365	4 072	56	4	1	256	1 560	402	302		346	172	—	4	34	90	128	1 455	—	3
174	1 011	152	87	205	78	—	—	13	33	46	406	5	—	3	100	804	251	140	174	80	—	1	19	25	45	1 510	—	—	4
400	2 028	767	1 025	181	103	1	12	197	139	349	2 697	8	20	5	207	1 307	419	67	128	30	1	19	261	56	337	2 160	25	—	6
154	784	175	215	121	101	—	8	20	54	82	744	2	1	7	22	519	35	18	43	4	1	5	36	34	76	637	14	—	8
<b>1 552</b>	<b>10 365</b>	<b>2 786</b>	<b>2 201</b>	<b>1 635</b>	<b>721</b>	<b>8</b>	<b>120</b>	<b>724</b>	<b>576</b>	<b>1 428</b>	<b>13 681</b>	<b>110</b>	<b>28</b>	<b>9</b>															
163	1 921	885	170	1 097	50	3	16	341	121	481	2 042	36	—	10	44	431	134	56	128	24	2	5	52	39	98	288	—	—	11
169	1 508	715	69	1 074	28	2	12	195	58	267	983	5	—	12	251	1 679	588	219	1 871	192	2	31	152	97	282	1 041	4	—	13
210	1 684	212	33	174	29	1	21	144	135	301	1 786	4	—	14	106	818	52	18	95	21	1	8	64	58	131	585	—	—	15
169	770	205	172	515	44	—	3	48	63	114	646	—	—	16	135	1 210	90	14	197	14	—	—	131	70	201	1 185	—	—	17
<b>1 247</b>	<b>10 021</b>	<b>2 881</b>	<b>751</b>	<b>5 151</b>	<b>402</b>	<b>11</b>	<b>96</b>	<b>1 127</b>	<b>641</b>	<b>1 875</b>	<b>8 556</b>	<b>49</b>	<b>—</b>	<b>18</b>															
<b>1 950</b>	<b>12 178</b>	<b>5 948</b>	<b>3 110</b>	<b>112</b>	<b>24</b>	<b>6</b>	<b>176</b>	<b>1 315</b>	<b>927</b>	<b>2 424</b>	<b>4 143</b>	<b>36</b>	<b>—</b>	<b>19</b>															
144	858	365	304	8	3	—	4	68	64	136	134	—	—	20	188	1 062	629	311	48	9	—	20	57	60	137	156	—	—	21
125	1 478	604	237	3	—	4	7	85	35	131	309	—	—	22	382	2 609	1 905	1 156	63	20	1	1	78	2	82	533	—	—	23
155	1 003	565	235	1	3	—	—	17	12	29	343	21	—	24	286	2 137	516	271	20	2	4	57	26	58	145	168	1	—	25
121	1 762	2 648	600	48	7	—	—	2	—	2	31	3	—	26															
<b>1 401</b>	<b>10 909</b>	<b>7 232</b>	<b>3 114</b>	<b>191</b>	<b>44</b>	<b>9</b>	<b>89</b>	<b>333</b>	<b>231</b>	<b>662</b>	<b>1 724</b>	<b>25</b>	<b>—</b>	<b>27</b>															
<b>58 288</b>	<b>380 641</b>	<b>80 000</b>	<b>63 084</b>	<b>9 300</b>	<b>1 790</b>	<b>504</b>	<b>18 790</b>	<b>55 568</b>	<b>64 965</b>	<b>134 797</b>	<b>732 794</b>	<b>10 446</b>	<b>22 111</b>	<b>28</b>															





Å denna blankett meddelade uppgifter få ej begagnas för taxering eller beskattning utan avgivas endast för statistiska ändamål.

Bilaga A.

N:r .....

### Lokalundersökning år 191....

i ..... socken ..... hush.-sällsk.

Gården *Lägenheten Torpet* ..... Jordreg.n:r .....

Ägare ..... Brukare .....

Jordbruksstatistik. Blankett 1.

Hingstar vid 4 år o. däröver.		Arbets- hästar.		Vagns- och ridhästar.		Unghästar (vid 1 till 3 år).		Fäl.	Oxar.	Tjurar.	Kor.	Ungst.	Kalvar.	Baggar och tackor.	Lamm (under 1 år).	Getar.	Killingar (under 1 år).	Avelssvin.		Gödsvin.	(Srisar (under 4 mån.).	Föns.	Annat fjäderfä.	Bisamhallen.	
Vallacker.	Ston.	Vallacker.	Ston.	Hingstar och vallacker.	Ston.	Ston.	Moder- suggor.											Fargaltar.							

Uppgift lämnad den / av ..... Brukningsdelen besökt ej besökt.

	Hekt- ar.	Växtslag.	Areal.		Utsäde.		Skörd föregå- ende år Kg.	V ä x t s l a g.	Areal. Hekt- ar.	Skörd föregå- ende år. Kg.
			Hekt- ar.	Kg. pr har.	Kg.					
<i>Egendomens hela areal (utan vatten):</i>										
Trädgård . . . . .		Höstvete . . . . .						Sockerbeter . . . . .		
Åker och annan odlad jord . . . . .		Höstråg . . . . .						Foderrotfrukter . . . . .		
Naturlig äng . . . . .		Vårvete . . . . .								
Skogs- o. hagmark . . . . .		Vårråg . . . . .								
Övrig mark . . . . .		Korn . . . . .						Odlad jord för höskörd . . . . .		
Summa areal (utan vatten)		Havre . . . . .						» » för gräs o. d. till bete o. grönfoder . . . . .		—
<i>Nyodling under senaste fem år . . . . .</i>		Blandsäd . . . . .						» » för säd till bete o. grönfoder . . . . .		—
<i>Av åkerjorden üro täck- dikade . . . . .</i>		Ärter . . . . .						Ren träda . . . . .		—
<i>Begagnade torvmossar: till torvströ . . . . .</i>		Bönor . . . . .						Obrukad åkerjord . . . . .		—
<i>till bränsle . . . . .</i>		Vicker . . . . .						S:a åker o. annan odlad jord		—
		Potatis . . . . .						Naturlig äng, använd för slätter		

Jordbruksstatistik.  
Blankett 2.

## Årsväxt- och skörderapport

för ..... månad år 19.....

från ..... härad (tingslag)  
inom ..... hushållningssällskaps område.

- A) **Allmänt omdöme.** Såvitt av utsikterna (skörderesultatet) vid månadens slut kan bedömas, väntas årets skörd av särskilda växtslag till myckenheten bliva vad här nedan i kol. 2 angivna siffertal utvisa. Härvid betecknas

<i>Mycket god skörd</i> med siffran 5.	<i>Betydligt under medelmättig skörd</i> med siffran 2.
<i>God skörd</i> » » 4.	<i>Nära missväxt</i> » » 1.
<i>Medelmättig skörd (medelskörd)</i> » » 3.	<i>Fullständig missväxt</i> » » 0.

Över medelmättig, men till myckenheten icke fullt »god» skörd betecknas med 3·5; under medelmättig, men likväl icke »betydligt under medelmättig» skörd med 2·5.

1.	2.	1.	2.	1.	2.
Växtslag.	Siffr för skörde- utsikten.	Växtslag.	Siffr för skörde- utsikten.	Växtslag.	Siffr för skörde- utsikten.
Höstvete . . . . .		Havre . . . . .		Potatis . . . . .	
Höstråg . . . . .		Blandsäd . . . . .		Sockerbetor . . . . .	
Vårvete . . . . .		Ärter . . . . .		Foderrotfrukter . . . . .	
Värråg . . . . .		Bönor . . . . .		Hö från odlad jord . . . . .	
Korn . . . . .		Vicker . . . . .		Hö från naturlig äng . . . . .	

- B) **Beräknad skörd per hektar.** (Uppgives endast i septemberrapporten, ej i föregående rapporter.)

Höstvete ..... kilogram per hektar. Höstråg ..... kilogram per hektar.

- C) **Uppgifter rörande väderlekens inflytande på årsväxten, skörden och bärgningsförhållandena samt rörande insektsvärningar m. m.**

1) *Höstsäden:* .....

.....

.....

.....

.....

.....

Vänd!

2) Vårsäden (stråsåd och baljväxter): .....

.....

.....

.....

3) Potatisen och rotfrukterna i övrigt: .....

.....

.....

.....

4) Vallarna, betet och höskörden m. m.: .....

.....

.....

.....

5) Trädorna och höstsådden för nästkommande skördeår: .....

.....

.....

.....

6) Övriga anmärkningar (tillgång på arbetskraft m. m.): .....

.....

.....

.....

.....

..... den ..... 19.....

Uppgiftsmeddelarens namn: .....

Adress: .....

*Rapporten insändes till hushållningssällskapets sekreterare sista dagen i varje månad under tiden maj—september. Septemberrapporten skall innehålla uppgifter även under B).*

Jordbruksstatistik.  
Blankett 3.

## Skörden år 19.....

### Preliminära uppgifter

från ..... härad (tingslag)  
inom ..... hushållningssällskaps område.

1.	2.	3.	4.	5.
Växtslag.	Skörd per hektar. Kilogram. a) d)	Vikt per hektoliter. Kilogram. b) d)	Skördens beskaffenhet (välbgad, regnskadad, skadad av sot eller rost och dylikt).	Pris per 100 kilogram. Kronor. c) d)
Höstvete				
Höstråg				
Vårvete				
Våråg				
Korn				
Havre				
Blandsäd				
Ärter				
Bönor				
Vicker				
Potatis		— f)		
Sockerbetor		— f)		
Foderrotfrukter		— f)		
Hö fr. odlad jord		— f)		
Hö fr. naturlig äng		— f)		
Halm av höstsäd		— f)		
Halm av vårsträsäd		— f)		
Halm av baljväxter		— f)		

den ..... 191...

Uppgiftsmeddelarens namn: .....

Adress: .....

a) Skörden per hektar anges utan avdrag för utsädet och så noggrant som möjligt.

b) Vikten per hektoliter skall avse spannmål av årets medelkvalitet, alltså icke endast säljbar vara.

c) Priset per 100 kilogram skall utgöra gängse medelpris i orten för vara av årets medelkvalitet.

d) Skörden per hektar, vikten per hektoliter och priset per 100 kilogram angivas var för sig med endast ett siffertal för varje växtslag. Sålunda exempelvis icke 1,200 å 1,250 kg. per hektar, 46 å 49 kg. per hektoliter och 9 å 10 kronor per 100 kilogram, utan i stället 1,210 kg. per hektar, 47 kg. per hektoliter och 9.50 kronor per 100 kg., om dessa åro de rätta medeltalen.

e) Om skörden av potatis och foderrotfrukter lättare anges i hektoliter per hektar än i kilogram per hektar, må förstnämnda beräkningssätt användas, varvid ordet hektoliter tillskrives i kol. 2 och 1 hl. i kol. 5.

f) Ifylles icke.

Uppgifterna insändas till hushållningssällskapet senast före mitten av november månad.



## Jordbruksstatistik.

Blankett 5.

## Skörden m. m. år 1913

i ..... {socken  
stad  
inom ..... hushållningssällskaps område.

	Skörd pr {hektar } {tunnland } a)	Skördens beskaffenhet. (Välbärgad, skadad av regn, rost o. d.)	Vikt per {hektolit. } {tunna } d) Kilogram.	Av arealen använd till bete och grönfoder. e)
Höstvete . . . . .				
Höstråg . . . . .				
Vårvete . . . . .				
Vårråg . . . . .				
Korn . . . . .				
Havre . . . . .				
Blandsäd . . . . .				
Arter b) . . . . .				
Bönor b) . . . . .				
Vicker b) . . . . .				
Potatis . . . . .				
Sockerbetor . . . . .				
Foderrotfrukter . . . . .				
Hö från odlad jord c)				
Hö från naturlig äng				
Halm av höstsäd . . . . .				
Halm av vårsträsäd . . . . .				
Halm av baljväxter . . . . .				
			<i>Hela skörden inom socknen har av nedanstående utgjort: f)</i>	
			Klöverfrö . . . . .	
			Gräsfrö . . . . .	
			Tobak g) . . . . .	
			Lin: frö . . . . .	
			tågor h) . . . . .	
				i) . . . . .
				ii) . . . . .

a) Om skörden anges per hektar, överstrykes ordet »tunnland»; anges den per tunnland, överstrykes ordet »hektar». Skörden per hektar eller tunnland kan angivas vare sig i kilogram, säckar à 100 kg., hektoliter, tunnor (för spannmål: à 63 kannor, för rotfrukter: à 56 kannor) eller kubikfot. Efter den siffra, som anger skörden, antecknas för varje växtslag det mått eller den vikt, som siffran avser (t. ex. »Höstvete . . . 2,400 kg.» eller »Höstvete . . . 24 säckar à 100 kg.» eller »Höstvete . . . 30 hl.» o. s. v.). Uppgifter, som läggas till grund för beräkningen av skörden per hektar eller tunnland, böra anskaffas från ett så stort antal jordbrukare, att tillräcklig ledning vinnes för beräkning av skörden per hektar inom hela socknen.

Skörden anges, utan avdrag för utsädet, men med inräknande av s. k. slösäd, så noggrant som möjligt samt endast med ett siffertal för varje växtslag. Sålunda exempelvis för havre icke 1,200 à 1,500 kg. per hektar utan 1,300 kg. per hektar, för så vitt denna siffra anger det verkliga medeltalet. I fråga om sädeslagen skall skördeuppgiften avse endast den areal, från vilken mogen säd skördats.

b) Skörd av sädeslaget upptages på denna rad, blott om det odlas för sig. Odlas det i blandning vare sig med annan baljväxt eller med sträsäd, ingår det däremot å raden »blandsäd».

c) I skörden inräknas även andra skörd (efterslätter), i fall sådan erhållits.

d) Om vikten anges per hektoliter, överstrykes ordet »tunna»; anges den per tunna (à 63 kannor), överstrykes ordet »hektoliter». Vikten per hektoliter eller tunna skall alltid angivas i kilogram och avse vikten i medeltal för hela skörden, alltså icke endast säljbar vara (skålpund holländsk vikt = kilogram per tunna). I likhet med skörden per hektar anges även vikten med ett siffertal för varje växtslag. Sålunda exempelvis för havren icke 46 à 49 utan 47 kg. per hektoliter, om detta är det rätta medeltalet.

e) Här anges för varje sädeslag, huru stor del (1/2, 1/3, 1/4 o. s. v.) av den besädda arealen använts till bete eller grönfoder och sålunda icke lämnat mogen skörd.

f) Skörden anges så vitt möjligt i kilogram.

g) Skörden av tobak redovisas efter vikten av torkad tobak.

h) Skörden av lin till spånadsämne (tågor) redovisas efter vikten av ohäklad vara.

i) Dessa rader äro avsedda för andra växtslag än de särskilt upptagna (t. ex. hampa, bovete, raps, spärjel).

Vänd!

## Anmärkningar.

- A) **Betets beskaflenhet:** .....
- B) **Väderlek**, slätter- och skördetider, hagel- och vattenskada, frost, insekts-härjningar m. m.:
- C) **Areal nyodlad mark**, som under något av åren 1912 och 1913 första gången burit skörd, utgjorde för båda åren tillsammans ..... hektar.
- D) **Årstön för tjänstehjon i husbondes kost** (enligt förhållandena vid senaste årsskifte): för dräng ..... kronor; för piga ..... kronor. (Allt i medeltal för socknen.)
- Värdet av stat och lön för statdräng** (oberäknat bostad och bränsle) ..... kronor. (I medeltal för socknen.)
- Med statdräng avses här endast i det egentliga jordbruksarbetet sysselsatta statare, däremot icke förmän, ladugårdskarlar, fodermarskar, kuskar o. d.
- Dagsverkspris för jordbruksarbetare med egen kost:** *Sommardagsverke* av man ..... kr. .... öre, av kvinna ..... kr. .... öre; *Vinterdagsverke* (under innevarande vinter) av man ..... kr. .... öre, av kvinna ..... kr. .... öre. (Allt i medeltal för socknen.)
- E) **Anmärkningar:** .....

..... den ..... 1914.

Uppgiftsmeddelarens namn: .....

Adress: .....

*Uppgifter enligt denna blankett skola för samtliga socknar och städer inom hushållningssällskapets område insändas till sällskapet senast före utgången av februari månad år 1914.*

*Från de år 1913 lokalundersökta områdena behöver ej lämnas uppgift under anmärkning C.*



*Bilaga E.*

## Instruktion

för

### Jordbruksstatistiska lokalundersökare

av Kungl. Statistiska centralbyrån och Kungl. Lantbruksstyrelsen  
fastställd den 14 maj 1913.

Enligt nämnda reglementet den 13 december 1912 angående vissa åtgärder för insamlande av uppgifter till rikets officiella jordbruksstatistik äga Kungl. Statistiska centralbyrån och Kungl. Lantbruksstyrelsen att, utöver där givna bestämmelser, meddela närmare föreskrifter beträffande lokalundersökarens åligganden i fråga om de av honom företagna statistiska undersökningar. På grund härav hava ämbetsverken, efter samråd med sakkunniga, som enligt medgivande av Kungl. Maj:t tillkallats, velat utfärda följande instruktion för jordbruksstatistiska lokalundersökare.

#### 1. Förberedande åtgärder.

Innan lokalundersökningen för året tager sin början, bör den förberedas genom insamlande av alla sådana uppgifter, för vilka källor på förhand finnas tillgängliga, utan hänsyn till att uppgifterna sedan måste kontrolleras vid själva besöken. En del av dessa förberedelser äro nödvändiga för att tillförsäkra undersökningen fullständighet och planmässighet, en annan del åsyftar att förskaffa undersökaren material att på stället bedöma tillförlitligheten av brukarens egna uppgifter.

Till dessa förberedande åtgärder är att räkna upprättandet av de utdrag ur mantalslängderna, som åligger Statistiska centralbyrån. Dessa utdrag böra emellertid av eller genom lokalundersökaren kompletteras; och är för detta ändamål en kolumn i utdragen lämnad blank.

Viktiga upplysningar kunna inhämtas ur jordregistren, så långt dessa förefinnas och äro tillgängliga. Härur kunna nämligen utdrag göras om ägovidden och dess fördelning, varvid lantmåteriförrättningens datum bör tillfogas. Huru detaljerat ägovidden i utdraget bör specificeras, beror på uppgifternas ålder. I de fall, då lantmåteriförrättningen ligger långt tillbaka i tiden, kan vanligen endast uppgiften om hela ägovidden fast mark erbjuda intresse. Anmärkas bör dock, att genom sjösänkning m. m. även denna kan hava undergått ändring. Uppmärksammas bör jämväl, att mantalslängden kan upptaga såsom en brukningsdel, vad som i jordregistret upptages såsom flera, och tvärtom; liksom även att i jordregistret för stamfastigheten upptages hela den ursprungliga arealen, utan avdrag för sedermera gjorda avsöndringar o. dyl.

En viktig källa är det ekonomiska kartverket, där sådant förefinnes, såväl beträffande kartor som beskrivningar. Erinras må, att kartverkets specifikation av ägoslagen

delvis icke är densamma som den för lokalundersökningarna fastställda, huvudsakligen beträffande trädgård och naturlig äng.

Ett värderikt material äro jämväl de uppgifter, som inhämtats vid tidigare av hushållningssällskapen företagna lokalundersökningar, ävensom länskalendrar o. dyl.

Utdragen ur mantalslängderna, ekonomiska kartor med beskrivningar samt uppgifter från föregående lokalundersökningar böra därför medtagas av lokalundersökaren på hans resa, liksom naturligtvis även de av Statistiska centralbyrån utarbetade reduktionstabeller för jordbruksstatistiken samt anteckningsbok för insamlande bland annat av material för den berättelse, lokalundersökaren är skyldig att avgiva.

För användande av nyssnämnda reduktionstabeller måste vidare lokalundersökaren, vare sig före resans företagande eller under dess början, skaffa sig tillförlitlig uppgift dels om vikten per hektoliter av spannmål såväl av föregående års skörd i allmänhet som särskilt av utsädet, dels ock om den vanliga utsädeskvantiteten per hektar för de olika sädeslagen och potatis.

Innan resan företages, bör en resplan uppgöras.

## 2. Undersökningarnas utförande.

Lokalundersökaren skall besöka varje gård, torp eller lägenhet om minst en hektars areal odlad jord med undantag av dels fastighet, som är så avsides belägen, att besök därstädes vållar större tidsutdräkt och kostnad, än som med hänsyn till undersökningens ändamål kan anses motsvara nyttan därav, dels ock eljest torp eller lägenhet, varom tillförlitliga uppgifter kunna inhämtas vid huvudgården.

Underrättelse om ungefärliga tiden för lokalundersökarens besök å ett ställe bör i så stor utsträckning, som lämpligen kan ske, av honom utsändas några dagar i förväg, varvid med fördel användas tryckta kort.

I vissa fall, beroende på omständigheterna, kan vara gangneligt att mera direkt, i större eller mindre utsträckning, förbereda intresserade jordbrukare på undersökningen genom att till dem samtidigt med nyssnämnda meddelande översända lösa exemplar av den jordbruksstatistiska blanketten (frågekortet), på det att de må försöka ifylla densamma eller i alla händelser kunna överväga dess innehåll, så att de vid lokalundersökarens ankomst må vara beredda att utan dröjsmål lämna honom de begärda uppgifterna. Den av jordbrukaren ifyllda blanketten överlämnas till undersökaren vid hans besök, dess uppgifter kontrolleras av honom och införas därpå å en ny blankett i det medförda häftet.

Blanketterna i dessa häften böra icke lösgöras, utan såvitt möjligt kvarsitta, då de överlämnas till Statistiska centralbyrån.

Då uppgifternas tillförlitlighet till stor del är beroende av vilka personer som lämnat dem, bör lokalundersökaren endast i nödfall nöja sig med uppgifter från andra än ägare, brukare, förvaltare, inspektorer eller rättare.

Vid besök bör lokalundersökaren först efterfråga, om kartor över gården eller byn finnas att tillgå för att tjäna till ledning vid bestämmandet av arealens storlek och dess fördelning å ägoslag. Vid kartornas användande skall dock lokalundersökaren göra sig noga underrättad, om någon förändring skett beträffande arealen, exempelvis genom sjösänkning, nyodling eller igenläggning. De uppgifter om arealens storlek och dess fördelning å ägoslag, som insamlas för de särskilda brukningsdelarna i en by o. s. v., böra summeras och den sålunda erhållna arealen jämföras med den i kartbeskrivningen angivna, varefter, om så erfordras, rättelse sker i uppgifterna. Enahanda förfarande bör iakttagas i fråga om ekonomiska kartverkets kartblad och beskrivningar.

Då lokalundersökaren insamlar uppgifter om de fastigheter i en by e. dyl., som finnas upptagna i utdraget ur mantalslängden, bör han genom förfrågningar söka uträna, om andra, i utdragen ej upptagna jordlägenheter förefinnas. Särskilt bör uppmärksammas, att under de sista åren tillkomna lägenheter, ävensom ej fastställda av-

söndringar och lägenheter, som upplåtits på livstid eller på viss tid, ej vid undersökningen förbigås. Undersökaren skall även tillse, att alla bostadslägenheter, affärsföretag m. m., där kreatur hållas, bliva medtagna vid undersökningen.

Där de på en gård erhållna uppgifterna synas lokalundersökaren på ett eller annat sätt osannolika, bör han söka kontrollera dem genom förfrågan på annat håll.

Beträffande föregående års spannmålsskörd torde tillförlitliga uppgifter kunna erhållas hos tröskverksbolag, där sådana finnas.

Då insamlandet av blankettens uppgifter kan tänkas på sina håll föranleda misstankar, att de skulle begagnas för beskattningsändamål, bör lokalundersökaren, när anledning därtill gives, med hänvisning till anmärkningen överst å blanketten, påpeka, att så ej är förhållandet.

De insamlade uppgifterna jämte utdragen ur mantalslängderna överlämnas till hushållningssällskapets sekreterare inom av honom bestämd tid.

### 3. Blankettens ifyllande.

Blanketterna (frågekorten) numreras av lokalundersökaren i löpande följd, i den ordning han besöker brukningsdelarna och lägenheterna eller eljest om dem anskaffar uppgifter. Numren införas jämväl i utdraget ur mantalslängden, varvid tydligen numren i utdraget icke kunna komma i följd.

Uppgifterna införas å blanketten med blyerts, icke med anilinpenna eller bläck.

Ned till å blankettens främre sida skall lokalundersökaren dels medelst införande av ett av orden *ägaren, brukaren, förvallaren, inspektoren, rättaren, grannen* o. s. v. angiva, av vem de å blanketten införda uppgifterna till honom lämnats, dels angiva, när de lämnats, samt, genom vederbörlig överstrykning, om brukningsdelen av honom besökts eller icke.

Som brukningsdel räknas varje jordbruk, som i avseende på driften utgör ett enda företag och alltså drives med en och samma arbetsstyrka, för så vitt det innefattar minst  $\frac{1}{4}$  har ( $\frac{1}{2}$  tunnland) trädgård, åker eller annan odlad jord. Varje sådan brukningsdel redovisas å särskild blankett, vare sig den av lokalundersökaren besökts eller icke. Även för övriga lägenheter skola blanketter ifyllas, för så vitt de hava någon odlad jord eller husdjur där finnas; dock att för sådana små lägenheter uppgifter å blanketten lämnas blott om lägenhetens namn, om antalet husdjur av olika slag samt om hela arealen och dennas fördelning på ägoslag. Samma inskränkning beträffande uppgifter gäller även i fråga om brukningsdelar å över  $\frac{1}{4}$  men under 1 hektar odlad jord, som icke besökts av undersökaren.

I det fall att en brukningsdels jordvidd tillhör tvänne socknar eller undersökningsområden, lämnas å en blankett uppgifter för hela brukningsdelen, varjämte å tvänne särskilda blanketter meddelas uppgifter om fördelningen av hela arealen och de olika ägoslagen på de särskilda socknarna eller områdena. De tvänne blanketterna förses med samma nummer jämte tillägg av bokstäverna A—C.

Den undersökta brukningsdelen uppföres under en av beteckningarna *gård, lägenhet* eller *torp* i enlighet med benämningen i orten och så, att de övriga beteckningarna överstrykas. Dock bör alltid som gård uppföras sådan jordegendom, som anses kunna bereda innehavaren och hans familj full bärgning. Är torpinnehavare skyldig att till jordägaren utgöra visst antal dagsverken per år eller betalar han till denne kontant arrende, men har dessutom genom kontrakt förbundit sig att mot betalning utgöra vissa dagsverken vid huvudgården, tillsättes framför beteckningen *torp* ordet *dagsverks-*, så att benämningen å brukningsdelen blir *dagsverkstorp*.

Därest ägaren själv brukar brukningsdelen, överstrykes ordet *brukare*. Brukas brukningsdelen av annan än ägaren, antecknas såväl ägarens som brukarens namn. Som ägare räknas även innehavare med stadgad åborätt, men däremot icke innehavare av förpantning eller avsöndring på viss tid eller livstid. Efter sådan brukares namn,

som utan att äga jorden likväl äger åbyggnaderna (lägenhet på ofri grund), tillskrivas orden *äger åbyggnaderna*.

Äger brukare en del av brukningsdelen och arrenderar en annan del, antecknas efter ordet *ägare* såväl hans eget som den andre ägarens namn och angives efter vardera namnet inom parentes den ungefärliga del av det hela, som äges. Exempel: Ägare Karl Svensson ( $\frac{1}{3}$ ), Anders Svensson ( $\frac{2}{3}$ ). Brukare Anders Svensson.

Till namnet å brukningsdel med i mantal satt jord fogas uppgift om mantalet.

Jordregisternummer ifylles, där så utan svårighet kan ske.

Djurantalet skall avse ställningen den 1 juni.

Djurens ålder hänföres likaledes till den 1 juni. Dock räknas, i överensstämmelse med hästpremieringsreglementet, hästar födda under undersökningsåret såsom *föl*, hästar födda de tre kalenderåren närmast före detta såsom *hästar vid 1—3 års ålder* o. s. v. (Exempelvis räknas år 1913 alla under kalenderåret födda hästar såsom föl samt under åren 1910—1912 födda hästar såsom unghästar.)

Som *vagns- och ridhästar* upptagas lättare hästar, som vid mobilisering äro användbara som ridhästar, även om de i större eller mindre utsträckning användas som arbetshästar.

Som *ungnöt* räknas hondjur över 1 år, som ej kalvat, samt handjur över 1 och under 2 år.

Under rubriken *annat fjäderfä* uppföras gäss, kalkoner och ankor, men icke andra tamfåglar, såsom duvor m. m.

Bland *höns* eller *annat fjäderfä* inräknas ej ungar.

Arealuppgifterna lämnas om möjligt med en eller, i fråga om mycket små brukningsdelar, med två decimaler. Vid reduktion från gammalt ytmått till hektar användes reduktionstabell 3, om arealen i gammalt mått är exakt känd; i annat fall antages alltid 1 tunnland vara =  $\frac{1}{2}$  hektar.

Till *trädgård* räknas köksträdgård (och kålgård), fruktträdgård och prydnadsträdgård samt all mark, där trädgårdsväxter odlas under glas. Odlas trädgårdsväxter å åkerjord i cirkulation med övriga växter, inräknas denna areal i åkerjorden, men upptages eljest som trädgård. Tomtarealen bör särskiljas från trädgårdsarealen och föras till *örrig mark*.

Till *åker och annan odlad jord* föras de norrländska lindorna.

Som *naturlig äng* räknas all icke odlad jord, som användes till slätter eller bete, i senare fallet dock endast därest den icke är skogbevuxen samt för så vitt den lämnar bete i avsevärd mån. Hit föres ock åker, som för all framtid igenlagts till äng, men däremot icke s. k. fleråriga vallar.

Park räknas allt efter sin beskaffenhet till *trädgård*, *naturlig äng* eller *skogsmark*.

Till *täckdikad åkerjord* räknas endast på varaktigt sätt täckdikad sådan jord; specificering efter olika slags täckdikning kan ske med användande av prickraderna nederst å blanketten, och bör i varje fall redogörelse härom lämnas i lokalundersökarens berättelse.

Under *begagnade torvmossar* (till torvströ eller till bränsle) redovisas hela den till brukningsdelen hörande arealen av torvmossar, varav någon del begagnas.

Uppgifterna om *areal* och *utsäde* för de olika växtslagen gälla den växande grödan. Uppgifterna i kolumnen *skörd under föregående år*, vilka meddelas utan avdrag för utsädet, avse däremot fjolårets skörd. Skördesiffrorna kunna följligen ej svara mot areal- och utsädesiffrorna.

Beträffande utsäde skall lämnas uppgift både om utsäde per hektar och om totalutsäde, beträffande skörd däremot endast om totalskörd. Då direkt uppgift om arealen icke föreläggat, utan den beräknats med ledning av totala utsädesmängden och det för området i allmänhet antagna medelutsädet per hektar (se exempel 1 i reduktionstabellerna), införes ett streck (—) i kolumnen för utsäde per hektar.

Arealuppgifterna för de särskilda sädeslagen avse endast den för mogen skörd ämnade säden. (Obs. uppgifterna längre ned om *odlad jord för säd till bete och grönfoder*.)

Till *blandsäd* räknas endast blandningar av vårsäd och baljväxter var för sig eller sinsemellan.

Ärter, bönor och vicker redovisas för sig, endast där de odlas var för sig och till mogen skörd.

I potatisskörden medräknas även den potatis, som skördats under sommarens lopp.

På prickraderna under uppgiften om foderrotfrukter införas uppgifter rörande såväl areal för som skörd av lin, tobak, bovete, inom cirkulationen odlade grön- och rot-saker m. m. ävensom om frö av klöver, gräs- och rotfrukter var för sig. I fråga om skörden av lin lämnas uppgifter om skörden av såväl frö som tåga, den sistnämnda efter vikten av ohäcklad vara. Skörden av tobak räknas efter vikten av torkad vara. I tobaksskörden inräknas även tobak, som tagits från annan jord än åker, varemot arealuppgiften för tobak avser endast den på åkern odlade tobaken.

Fördelningen av den för gräs använda arealen på å ena sidan *höskörd* samt å andra sidan *gräs o. dyl. till bete och grönfoder* verkställs, där så erfordras, uppskattningsvis med ledning av egendomens fodertillgång, vallens beskaffenhet m. m. Vid uppgivandet av höskördens kvantitet föregående år skall även andra höskörden inräknas, där sådan erhållits. Höskördens vikt avser vikten vid inbärgningen.

Å raden *odlad jord för säd till bete och grönfoder* redovisas endast jord, som använts för stråsäd, ärter, bönor, vicker eller blandsäd, varemot jord använd för andra växtslag, såsom lucern o. dyl., hänföres till endera av de två föregående raderna.

Till *ren träda* räknas endast den trädesjord, varav icke annan skörd under året toges än sådan, som användes till gröngödsling. Den s. k. halvträdan eller grönträdan hänföres till de närmast föregående två raderna i blanketten.

Som *obrukad åkerjord* redovisas sådan åkerjord, som icke är föremål för något slags kultur; orsaken till detta förhållande bör angivas i not.

Den summa, som erhålles vid summering av arealuppgifterna beträffande åkerjordens användning för olika växtslag m. m., skall överensstämma med förut uppgivna areal *åker och annan odlad jord*.

Å raden *naturlig äng använd för slätter* upptages endast sådan äng, som använts för höskörd, vadan arealen härav i regel är väsentligt mindre än den förut uppgivna arealen av naturlig äng.

De nedtill å blankettens båda sidor befintliga prickraderna äro avsedda för förklaringar eller tillägg till de obligatoriska uppgifterna, men kunna ock användas för enstaka speciella uppgifter, som vederbörande hushållningssällskap önskar införskaffa.

Där brukningsdelens innehavare ej är medlem av kontrollförening, men regelbundna provmjölkningar likväl utföras, äro uppgifter om medelmjölkning per ko och år önskvärda och införas å första sidans prickrader.

#### 4. Lokalundersökarens berättelse.

Lokalundersökarens berättelse angående de allmänna jordbruksförhållandena inom det av honom undersökta området skall, sockenvis, meddela upplysning om:

det i allmänhet använda brukningssättet (växelbrukets karaktär o. s. v.);

sättet för täckdikning;

antaget medelutsäde per hektar av olika växtslag samt antagen medelvikt per hektoliter för olika växtslag av dels föregående års skörd, dels utsädet;

blandsädens vanliga sammansättning;

foderväxtfröodlingen (det procentiska förhållandet mellan mängderna skördat klöverfrö, timotej- och annat gräsfrö);

användningen av den odlade jorden dels å lägenheter med under  $\frac{1}{4}$  hektar trädgård, åker eller annan odlad jord, dels å brukningsdelar om över  $\frac{1}{4}$  men under 1 hektar odlad jord, som icke besökts av undersökaren:

i vilka hänsenden och i vilken utsträckning (såvitt möjligt procentiskt angivet) kreatursstocken, åkerjordens användning och andra förhållanden vid undersökningen (på grund av exempelvis dålig foderskörd föregående år, ogynnsam väderlek o. s. v.), skilja sig från det normala jämte orsakerna till avvikelserna;

tillgången å och beskaffenheten av kartor och andra källor för lokalundersökningen;

blanketternas (frågekortens) eventuella utsändande på förhand och resultaten härav;

jordbrukarnas vilja och förmåga att lämna tillförlitliga uppgifter;

tillvaron av räkenskaper på gårdar och lägenheter;

anledningen till att vissa brukningsdelar icke besökts; samt

tillförlitligheten av uppgifterna från icke besökta brukningsdelar.

Önskvärda äro även uppgifter om jorddelningens allmänna ställning i socknen, förekomsten och beskaffenheten av små brukningsdelar och lägenheter (arbetarlägenheter eller småbruk o. s. v.), egnahemslånerörelsens utveckling samt om husslöjden och andra binärningar.

Material för ifrågavarande berättelse insamlas för varje socken successivt under loppet av undersökningen.

Intill den 31 oktober 1916 offentliggjorda häften av

## Sveriges officiella statistik.

[Är avdelning förut offentliggjord i serien Bidrag till Sveriges officiella statistik, angives inom parentes avdelningens littera i nämnda serie.]

### Folkmängden och dess förändringar.

Folkräkningen 1910, av Statistiska centralbyrån: 1 och 2. [Litt. A.]

Folkmängden inom administrativa områden, av Statistiska centralbyrån: åren 1910—1915. [Litt. A.]

Befolkningsrörelsen, av Statistiska centralbyrån: åren 1911 och 1912. [Litt. A.]

Ut- och invandring, av Statistiska centralbyrån: åren 1911—1915. [Litt. A.]

Dödsorsaker, av Statistiska centralbyrån: år 1911.

Dödlighets- och livslängdstabeller, av Statistiska centralbyrån, för årtiondet 1901—1910.

### Hälsa- och sjukvård.

Allmän hälsa- och sjukvård, av Medicinalstyrelsen: åren 1911—1914. [Litt. K.]

Sinnessjukvården i riket, av Medicinalstyrelsen: åren 1911—1914. [Litt. K.]

Hälsa- och sjukvård vid armén, av Arméförvaltningens sjukvårdsstyrelse: åren 1911—1915.

Hälsa- och sjukvård vid marinen, av Marinöverläkaren: åren 1911/12—1914/15.

### Lantmäteri.

Lantmäteri, av Lantmäteristyrelsen: åren 1911—1914. [Litt. O.]

### Jordbruk med binäringar.

Årsväxten, preliminär redogörelse, av Statistiska centralbyrån: åren 1911—1915. [Litt. N.]

Mejerihantering, av Statistiska centralbyrån: år 1913.

Fiske, av Statistiska centralbyrån: år 1914.

### Skogshushållning.

Kungl. Domänstyrelsens förvaltning, av Domänstyrelsen: åren 1911—1914. [Litt. Q.]

### Industri och bergshantering.

Industri, av Kommerskollegium: åren 1911—1914. [Litt. D.]

Bergshantering, av Kommerskollegium: åren 1911—1915. [Litt. C.]

Textil- och beklädnadsindustrin, specialundersökning, av Kommerskollegium.

Läder-, hår- och gummivaruindustrin, specialundersökning, av Kommerskollegium.

### Handel.

Handel, av Kommerskollegium: åren 1911—1914. [Litt. F.]

### Sjöfart.

Sjöfart, av Kommerskollegium: åren 1911—1914. [Litt. E.]

### Lotsverket.

Lotsverket, av Lotsstyrelsen: åren 1911—1915. [Litt. T.]

### Allmänna väg- och vattenbyggnader.

Allmänna väg- och vattenbyggnader, av Väg- och vattenbyggnadsstyrelsen: åren 1911—1914. [Litt. S.]

### Järnvägar.

Statens järnvägar, av Järnvägsstyrelsen: åren 1911—1914. [Litt. L.]

Allmän järnvägsstatistik, av Järnvägsstyrelsen: åren 1911—1913. [Litt. L.]

### Postverket.

Postverket, av Generalpoststyrelsen: åren 1911—1914. [Litt. M.]

### Telefon och telegraf.

Telefon och telegraf, av Telegrafstyrelsen: åren 1911—1915. [Litt. I.]

### Sparbanker.

Postsparbanken, av Styrelsen för postsparbanken: åren 1911—1915. [Litt. Y: II.]

Allmän sparbanksstatistik, av Statistiska centralbyrån: åren 1911—1914. [Litt. Y: I.]

### Försäkringsväsen.

Riksförsäkringsanstalten, av anstalten: åren 1911—1914.

Registrerade sjukkassor, av Socialstyrelsen: åren 1911 och 1912.

Enskilda försäkringsanstalter, av Försäkringsinspektionen: år 1913: I—III, 1914: I.

### Socialstatistik.

Arbetartillgång, arbetstid och arbetslön inom Sveriges jordbruk, av Kommerskollegii avdelning för arbetsstatistik: år 1911; av Socialstyrelsen: åren 1912—1914.

Lantarbetarnas arbets- och löneförhållanden inom olika bygder och å typiska lantegendomar, av Socialstyrelsen.

Kollektivavtal i Sverige, av Socialstyrelsen: åren 1911—1914.

- Arbetsinställelser i Sverige, av Socialstyrelsen: åren 1911—1915.  
 1912—1913 års allmänna bostadsräkning, av Socialstyrelsen: I: Vänersborg, II: Sundby-  
 berg, III: Björkvik, IV: Luleå, V: Karlstad, VI: Jönköping, VII: Uråsa, VIII: Bränn-  
 kyrka, IX: Norrköping, X: Eskilstuna, XI: Sundsvall, XII: Stora Tuna.  
 Byggnadsverksamheten i rikets stadssamhällen, av Socialstyrelsen: åren 1912 och 1913.  
 Kooperativ verksamhet i Sverige, av Socialstyrelsen: åren 1908—1910.  
 Livsmedels- och bostadspriser i Sverige, av Socialstyrelsen: åren 1910—1912.  
 Den offentliga arbetsförmedlingen i Sverige 1902—1912, av Socialstyrelsen.  
 Sjömansyrket i Sverige, av Socialstyrelsen: I.  
 Olycksfall i arbete åren 1910, 1911 och 1912, av Socialstyrelsen: I och II.  
 Undersökning rörande vissa hygieniska förhållanden inom cellulosaindustrin i Sverige, av  
 Socialstyrelsen.  
 Hamnarbetaryrket i Sverige, av Socialstyrelsen.  
 Bostadsbeskrivningar, av Socialstyrelsen: I: Norrköping.
- Fängvärd.**  
 Fängvärd. av Fängvärdsstyrelsen: åren 1911—1914. [Litt. G.]
- Undervisning.**  
 Folkskolorna, av Ecklesiastikdepartementet: åren 1911—1913. [Litt. P.]  
 Folkskolorna år 1914 och folkskoleseminarierna läsåret 1914/1915, av Ecklesiastikdeparte-  
 mentet.  
 Statens allmänna läroverk läsåren 1911/1912—1914/1915, av Ecklesiastikdepartementet.  
 [Litt. P.]
- Allmänna val.**  
 Riksdagsmannavalen, av Statistiska centralbyrån: åren 1909—1914. [Litt. R.]  
 Landstingsmannavalen, av Statistiska centralbyrån: åren 1912 och 1914. [Litt. R.]
- Finanser.**  
 Accispiktiga näringar, av Kontrollstyrelsen: åren 1911/12—1914/15. [Litt. V.]

## Statistiska meddelanden.

### Ser. A. Tillfälliga statistiska undersökningar.

- I: 1. Dödlighets- och livslängdstabeller för åren 1816—1910, av Statistiska central-  
 byrån.
- I: 2. Statens utarrenderade domäner arrendeåret 1910—1911, av Statistiska central-  
 byrån.
- I: 3. Stadsfullmäktigvalen åren 1911 och 1912 samt den kommunala rösträtten år  
 1912 i de städer, som icke deltaga i landsting, av Statistiska centralbyrån.
- I: 4. Utom äktenskapet födda barn, av Statistiska centralbyrån: I.
- I: 5. Utom äktenskapet födda barn, av Statistiska centralbyrån: II.
- I: 6. Dödligheten i lungsot i Sverige åren 1906—1910, av Statistiska centralbyrån.
- I: 7. Husdjursräkningen sommaren 1915, av Statistiska centralbyrån.
- I: 8. Stadsfullmäktigvalen åren 1913 och 1914, av Statistiska centralbyrån.

### Ser. C. Månadsstatistik över handeln, av Kommerskollegium: åren 1913 och 1914; 1915, häft. 1—6.

### Ser. D. Järnvägsstatistiska meddelanden, av Järnvägsstyrelsen: åren 1912—1915; 1916, extrahäfte I samt häft. 1—7.

### Ser. E. Uppgifter om bankerna, av Bankinspektionen: åren 1912—1915; 1916, häft. 1—9.

### Ser. F. Sociala meddelanden, av Socialstyrelsen [Kommerskollegii avdelning för arbetsstati- stik]: åren 1912—1915; 1916, häft. 1—9.

Statistisk årsbok för Sverige, *Annuaire statistique de la Suède*, av  
 Statistiska centralbyrån: årg. 1914—1916.