Statistiska meddelanden

Beställningsnummer
Bo 22 SM 9403

[redacted]
P 3/7
Ex: 1

Nybyggnad av flerbostadshus med statligt stöd 1993

Lägenheter i flerbostadshus med beslut om statligt stöd åren 1978-1993

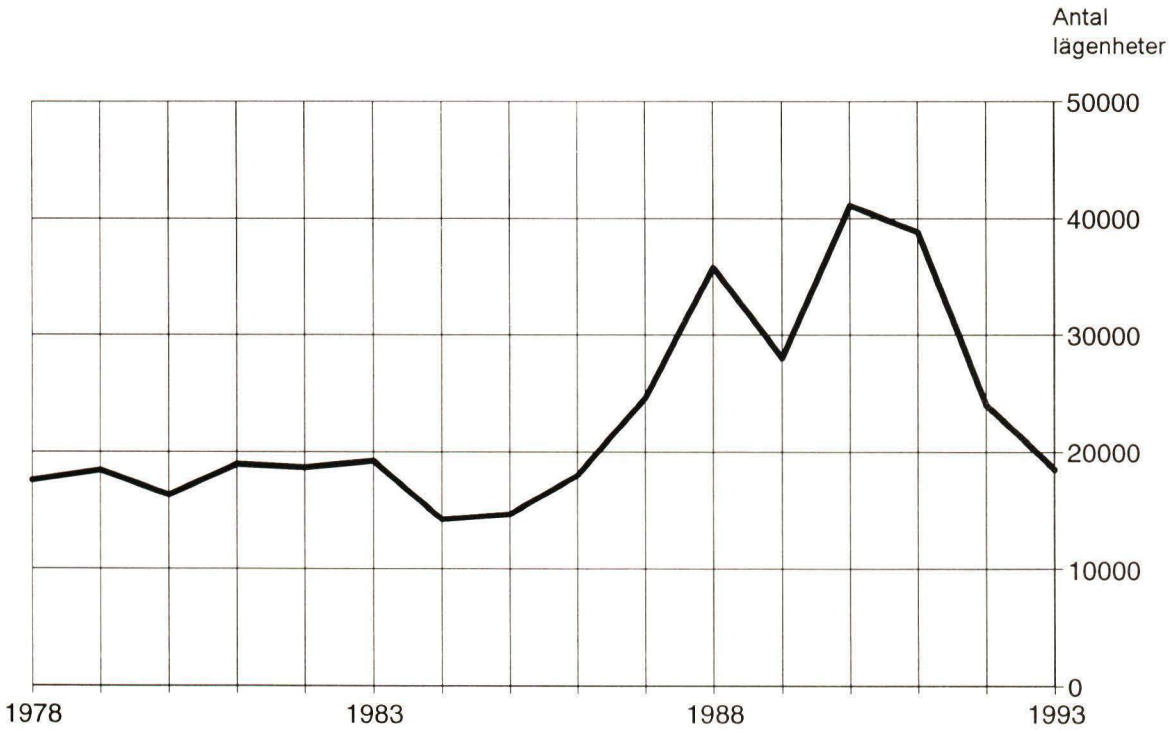

STATISTISKA CENTRALBYRÅN
04. 06. 06

SCB
STATISTISKA CENTRALBYRÅN

Statistik om boende, byggande och bebyggelse

Publicering av statistik

Information om SCB:s utgivning ges i flera publikationer. Publikationen "Statistik 94" omfattar all planerad utgivning under 1994 och innehåller även prisuppgifter. Katalogen "Färska fakta-statistikkatalog 94" ger ytterligare information. I "Årets tryck 1993" ges en förteckning över 1993 års hela utgivning. Alla dessa skrifter kan kostnadsfritt rekvireras från SCB, Publikationstjänsten, 701 89 Örebro, 019-17 68 00, varifrån också SCB:s publikationer kan köpas.

Statistiska meddelanden

Mestadels sker publiceringen av SCB:s statistik i SOS-seriens tidskrift Statistiska meddelanden (SM). Denna tidskrift är indelad i serier för olika ämnesområden: arbetsmarknad, bostäder, industri osv. Det mesta av den statistik som publiceras inom bostadsområdet ges ut i SM serie Bo.

Nybyggnadsstatistik

Statistik över antalet påbörjade och färdigställda nybyggda lägenheter redovisas varje kvartal i SM serie Bo 14. För nybyggda färdigställda lägenheter publiceras också en årsstatistik, i vilken de färdigställda lägenheterna fördelas efter bl.a. hustyp, lägenhetstyp och upplåtelseform. Den senaste publiceringen av årsstatistiken har skett i SM Bo 20 SM 9401.

För nybyggda lägenheter i gruppbyggda småhus med statligt stöd framställs årligen ytterligare statistik. Denna statistik innehåller bl.a. uppgifter om ytor, byggnadsmaterial och typ av värmeproducerande anläggning. Den senaste publiceringen av denna statistik har skett i SM Bo 22 SM 9402.

Kostnadsstatistik för nybyggnad

Fr.o.m. år 1964 produceras statistik som belyser vad det kostar i kr per m^2 att bygga småhus respektive flerbostadshus. Statistiken redovisas årligen i SM. Den senaste publiceringen har skett i SM Bo 22 SM 9401.

Kostnadsutvecklingen när det gäller nybyggnad av bostadshus kan också följas med hjälp av olika index, såsom byggnadsprisindex och faktorprisindex. Olika indexserier med anknytning till byggmarknaden publiceras löpande varje månad i publikationen Byggindex.

Moderniseringsstatistik

Sedan 1975 finns moderniseringsstatistik för flerbostadshus. Statistiken gör det möjligt att följa de byggnadsaktiviteter genom vilka det äldre flerbostadshusbeståndet anpassas till nutida krav på standard och lägenhetsfördelning. Resultaten publiceras årligen och kvartalsvis i SM. Den senaste publiceringen av den årliga moderniseringsstatistiken har skett i SM Bo 21 SM 9401. Fr.o.m. 1980 publiceras även **rivningsstatistik** för flerbostadshus i detta SM och fr.o.m. 1991 **kostnadsstatistik för ombyggnad av flerbostadshus**.

Ytterligare statistik om bostäder

I SM serie Bo publiceras också statistik från **bostads- och hyresundersökningarna** och **intäkts- och kostnadsundersökningarna, statistik om reparationer, om- och tillbyggnader i bostadsbeståndet, statistik över outhyrda lägenheter i flerbostadshus, statistik över bostadshyror i statsbelånade nybyggda bostadshus** och **fastighetstaxeringsstatistik.** I SM serie E publiceras bl.a. **energistatistik för flerbostadshus, småhus och lokaler**. **Fastighetsprisstatistik** inkl. **fastighetsprisindex** redovisas i SM serie P.

Andra publikationer

Resultat från **undersökningarna av levnadsförhållandena**, som bl.a. omfattar en boendekomponent redovisas i en serie rapporter i SOS i serien Levnadsförhållanden.

I böcker i SOS-serien och i råtabeller redovisas uppgifter om bostadsbeståndet fördelade efter ett flertal variabler såsom hustyp, lägenhetstyp, kvalitetsgrupp och husets byggnadsperiod. Dessa uppgifter härrör från **folk- och bostadsräkningarna** som sedan 1960 genomförts med femårsintervall.

Samlad och översiktlig redovisning av statistik om boende, byggande och bebyggelse

Bostads- och byggnadsstatistisk årsbok är en årlig publikation på ca 250 sidor som ger en samlad och översiktlig redovisning av statistik om boende, byggande och bebyggelse med källhänvisningar, som möjliggör fördjupade studier. Årsboken innehåller uppgifter om

- bostadsbeståndets sammansättning och utnyttjande
- nybyggnad, modernisering och avgång av bostadslägenheter
- värmesystem och energiåtgång i bostadsbeståndet och nyproduktionen
- investeringar inom byggnadssektorn
- byggnadsindex, upphandlingsform och prisbestämning
- byggnads- och produktionskostnader
- bostadsfinansiering och samhällets stöd till boendet
- fastighetspriser
- fastighetsintäkter och -kostnader
- boendekostnader i bostadsbeståndet och hyror i nyproduktionen
- befolkningens boendestandard (boendeformer, utrymmesstandard, utrustningsstandard och tillgång till fritidsbostad).

Uppgifterna i årsboken avser senast kända uppgifter samt jämförbara uppgifter för tidigare år. För att erhålla de senast aktuella siffrorna bör dock kontaktpersonen för respektive publikation kontaktas.

Sammanfattande uppgifter om boende, byggande och bebyggelse ges också i publikationen **Boendet i siffror**, som är i fickformat och omfattar ca 80 sidor. Fakta ges i form av sammanfattande texter, enkla diagram och tabläer.

Statistiska meddelanden

Beställningsnummer
Bo 22 SM 9403

Nybyggnad av flerbostadshus med statligt stöd 1993

Tidigare publicering: Uppgifterna för närmast föregående år återfinns i Statistiska Meddelanden Bo 22 SM 9302.

För gruppbyggda småhus med beslut om statligt stöd under år 1993 redovisas uppgifter i Statistiska meddelanden Bo 22 SM 9402.

I serien Byggnadskostnadsstatistik 1993 ingår också Nybyggnadskostnader för gruppbyggda småhus och flerbostadshus som redovisas i Statistiska meddelanden Bo 22 SM 9401.

Innehåll

Contents

Sida/Page

2	Sammanfattning	Summary in Swedish
3	Bakgrund	Background
3	Population	Population
3	Definitioner och förklaringar	Definitions and explanations
5	Geografisk indelning	Geographical divisions
6	Summary in English	Summary in English
7	List of terms	List of terms
9	Tabellförklaring	List of tables
10	Teckenförklaring	Explanation of symbols
11	Figurer	Figures
12	Tabeller	Tables
27	Bilagor	Appendices

STATISTISKA SCB CENTRALBYRÅN

Producent SCB, Avd. Befolkning och regioner
Programmet för byggande och bebyggelse
Förfrågningar Astra Svarans, tfn 08-783 4754
Kerstin Karlsson, tfn 08-783 4786
Serie Bo-Bostäder och byggande
ISSN 0085-6991
Från trycket 2 juni 1994. SCB-Tryck, Örebro. Miljövänligt papper

© 1994 Statistiska centralbyrån, 115 81 Stockholm. Ansvarig utgivare Lars Lyberg. Statistiska meddelanden (SM) kan köpas från SCB, Publikationstjänsten, 701 89 Örebro, tfn 019-17 68 00 eller telefax 019-17 69 32

© 1994 Statistics Sweden. Statistical Reports can be obtained from SCB, Publication Services, S-701 89 Örebro, Sweden

Sammanfattning

Undersökningsresultaten baseras på uppgifter i de ansökningshandlingar som ligger till grund för beslut om statligt stöd. Ansökningarna görs på blanketter som har fastställts av Boverket. Ansökan granskas av länsstyrelsen som meddelar beslut. Kopior av ansökningshandlingarna insänds sedan av länsstyrelserna till SCB, se bilaga 1-7. För objekt med beslut enligt 1993 års förenklade regler har uppgifter till viss del hämtats från en enkät till byggherrarna. Resultaten redovisas årsvis i SM (ett för flerbostadshus och ett för småhus). Redovisningen täcker i stort sett samtliga flerbostadshus som produceras, se Population sid. 3. I föreliggande rapport redovisas 935 objekt med sammanlagt 18 518 lägenheter. Objektens genomsnittliga storlek ökade från 19 lägenheter år 1992 till 20 lägenheter år 1993.

Upplåtelseform. Den största byggherrekategorin var under 1993 de allmännyttiga och kommunala bostadsföretagen med 42 procent av lägenheterna i de meddelade besluten. Motsvarande siffror för de kooperativa företagen var 20 procent av lägenheterna och för de enskilda företagen 38 procent.

Andelen lägenheter som uppfördes inom saneringsområden utgjorde 87* procent år 1993 och motsvarande siffra för år 1992 var 82 procent. Bostadsbyggandet på mark som upplåtits med tomträtt ökade från 8 procent av lägenheterna år 1992 till 9* procent år 1993.

Andelen lägenheter i särskilda boendeformer (ålderdomshem, gruppbostäder) har ökat betydligt från 12 procent år 1992 till 26 procent år 1993. Servicebostädernas andel år 1993 var 9 procent mot 5 procent år 1992. Andelen lägenheter i hus med både ordinära och särskilda boendeformer var år 1992 7 procent, medan den år 1993 uppgick till 9 procent.

Lägenhetstyp. Den vanligaste lägenhetstypen är från och med år 1981 tvårumslägenheten. Andelen tvårumslägenheter var 27 procent år 1993. Trerumslägenheten - som under 60- och 70-talen varit den vanligaste lägenhetstypen (med undantag för år 1978) hade 19 procent år 1993. Lägenhetstypen ett rum har ökat från 8 procent år 1992 till 21 procent år 1993. Denna typ är den mest förekommande bland de särskilda boendeformerna.

Primär bruksarea för bostadslägenheter (BRA.P.BLGH). Den genomsnittliga primära bruksarean för bostadslägenheter för alla lägenhetstyper minskade från 67,5 m² år 1992 till 58,1 m² år 1993. Motsvarande yta för 2 rum och kök var år 1993 62,0 m² (år 1992:63,6 m²). För lägenheter om 3 rum och kök var ytan år 1993 79,6 m² (år 1992:81,1 m²).

Värmeproducerande anläggning. Andelen lägenheter i hus anslutna till fjärrvärmeverk var 69* procent år 1993 mot 66 procent år 1992. Värmeproducerande anläggning i byggnaden hade 17* procent av lägenheterna år 1993. Andelen lägenheter i hus anslutna till en gemensam värmecentral ökade sin andel från 13 procent år 1992 till 14* procent år 1993.

Hustyp. Den vanligaste hustypen under år 1993 var lamellhuset som svarade för 38* procent av lägenheterna. Gruppen övriga hus (se tab 7) - 27* procent av alla lägenheter å 1993 består av:

3 543	lägenheter i övriga ej klassificerade bostadshus
720	lägenheter i sammanbyggda tvåbostadshus
198	lägenheter i 2-vånings parhus (sammanlagt 4 lgh)
71	lägenheter i tvåbostadshus sammanbyggda med enbostadshus
25	lägenheter i parhus
21	lägenheter i enbostadshus sammanbyggda med tvåbostadshus
17	lägenheter i radhus
8	lägenheter i fyrklöverhus
2	lägenheter i friliggande tvåbostadshus
2	lägenheter i friliggande enbostadshus

Byggnadsmaterial. Lägenheter i hus uppförda med betongkonstruktion i stommen utgjorde år 1993 71* procent.

De redovisade tabellernas innehåll framgår av följande tabla. (För närmare uppgifter om varje enskild tabells innehåll se tabellförteckning på sid. 9.)

Byggherrekategori	tabell 2-4	Primär bruksarea för bostadslägenhet	tabell 9-11
Objektsstorlek	tabell 4-6	Primär bruksarea för bostäder	tabell 10-11
Exploatering och sanering	tabell 11	Primär bruksarea för lokaler	tabell 11
Våningsantal	tabell 7	Sekundär bruksarea	tabell 11
Hustyp	tabell 7	Lokalarea	tabell 11
Lägenhetstyp	tabell 8-9	Uppvärmningssätt	tabell 12
Rumsenheter	tabell 10	Byggnadsmaterial	tabell 13-14

---

* Uppgiften baserar sig på 93 procent av lägenheterna, se Population sid. 3.

Bakgrund

Bostadsstyrelsen har fr.o.m. budgetåret 1954/55 utarbetat statistik över flerbostadshus med preliminärt beslut om statligt lån (tertiärlån t.o.m. 1963, därefter bostadslån). Denna statistik överfördes den 1 januari 1966 till Statistiska centralbyrån (SCB).

Statens institut för byggnadsforskning (SIB) har för första halvåret 1966 och för hela året 1968 utarbetat statistik över utrustning i flerbostadshus (R 8:1971). Denna statistik har fr.o.m. 1969 överförts till Statistiska centralbyrån.

Låneobjektsstatistik för flerbostadshus har fr.o.m. 1963 års statistik redovisats i Statistiska meddelanden (V1964:17, V1965:19, Bo1966:25, Bo1967:41, Bo1968:44, Bo1969:45, Bo1971:48, Bo1972:15, Bo 1972:28, Bo1973:21, Bo1974: 18, Bo1975:26, Bo1976: 7.4, Bo1977:6.4, Bo 1978:9.4, Bo 1979:9.4, Bo1980:12.4, Bo1981:12.4, Bo 1982:14.2, Bo 1983:13.1, Bo1984:9.2, Bo22 SM 8501, Bo 22 SM 8601, Bo 22 SM 8703, Bo 22 SM 8803, Bo 22 SM 8903, Bo 22 SM 9003, Bo 22 SM 9103, Bo 22 SM 9202 och Bo 22 SM 9302).

För småhus med beslut om statliga bostadslån har årligen gjorts bearbetningar sedan år 1966. Statistiken har redovisats i Statistiska meddelanden (Bo 1968:18, Bo 1969:7, Bo 1970:30, Bo 1972:7, Bo 1972:14, Bo 1972:25, Bo 1973:19, Bo 1974:17, Bo 1975:25, Bo 1976: 7.3, Bo 1977:6.3, Bo 1978:9.3, Bo 1979:9.3, Bo 1980:12.3, Bo 1981:12.3, Bo 1982:14.1, Bo 1983:13.2, Bo 1984:9.1, Bo 22 SM 8502, Bo 22 SM 8602, Bo 22 SM 8702, Bo 22 SM 8801, Bo 22 SM 8901, Bo 22 SM 9001, Bo 22 SM 9101, Bo 22 SM 9201 och Bo 22 SM 9301).

Population

Statistiken för stödtypen flerbostadshus 1993 baseras på en totalundersökning av alla meddelade beslut om statligt stöd till nybyggnad enligt 1992 års regler. För de objekt som fått beslut enligt 1993 års regler ingår endast de objekt som enligt kommunen påbörjats under 1993.

Antalet beslut år 1993 enligt 1992 års regler var 857 om sammanlagt 17 496 lägenheter. Av dessa bearbetades 839 beslut om sammanlagt 17 210 lägenheter. Bortfallet utgörs av

a) 2 objekt med 202 lägenheter som avser ombyggnad
b) 10 objekt med 93 lägenheter som är överförda till småhusredovisningen
c) 1 objekt med 15 lägenheter som återkallats
d) 4 objekt som endast omfattar soprum.

Dessutom tillkommer 24 lägenheter på grund av att Boverket använder annat redovisningssätt för små lägenheter, grupphem och liknande.

Antalet beslut enligt 1993 års regler var 119 om tillsammans 1 645 lägenheter. Av dessa har enligt kommunen 17 objekt med 307 lägenheter ej påbörjats under 1993, 5 objekt med 28 lägenheter har överförts till ombyggnad samt 1 objekt med 2 lägenheter har överförts till småhusredovisningen. I denna redovisning har 96 objekt med tillsammans 1 308 lägenheter bearbetats. För dessa föreligger bortfall avseende tekniska uppgifter för 83 objekt med sammanlagt 1 207 lägenheter. För 91 objekt med 1 234 lägenheter föreligger bortfall avseende uppgifter om primär bruksarea för bostäder (BRA.P.BO), primär bruksarea för lägenhet (BRA.P.LGH), sekundär bruksarea samt alla lokalytor. För dessa lägenheter kan också viss uppvärmd sekundär bruksarea ingå i den redovisade primära bruksarean. Även uppgifter om objektet ligger inom saneringsområde samt om marken är upplåten med tomträtt saknas för dessa 91 objekt.

Definitioner och förklaringar

Flerbostadshus: Med begreppet "flerbostadshus" avses i denna redovisning alla hus som fått statligt stöd till nybyggnad enligt bostadsfinansieringsförordningens stödtyp flerbostadshus. Stödtypen omfattar såväl bostadshus som lokalhus. Observera att vissa typer av så kallade markbostäder kan ha klassats som småhus byggnadstekniskt men behandlats enligt flerbostadshusförordningen och ingår därför i denna redovisning.

Bostadshus: Bostadshus är hus i vilka minst halva bruttoarean ovan mark används till bostäder.

Lokalhus: Lokalhus är hus i vilka mer än halva bruttoarean ovan mark används till annat än bostäder.

Bostadshusen delas upp i småhus och flerbostadshus.

Småhus: Såsom småhus räknas enbostadshus (friliggande och sammanbyggda) och friliggande tvåbostadshus.

Flerbostadshus: Som flerbostadshus räknas bostadshus med minst tre bostadslägenheter.

Lokalhus delas upp i lokalhus med lägenheter och lokalhus utan lägenheter.

Hustyp: Flerbostadshus indelas i följande hustyper: lamellhus, punkthus, loftgångshus, terasshus och "övriga hus". Med lamellhus avses friliggande hus med två eller fler våningar ovan mark och med minst två trapphus. Punkthus är en fristående byggnad med en samlad byggnadsarea, minst tre våningars höjd och en gemensam centralt belägen trappa för samtliga lägenheter. Med loftgångshus (svalgångshus) menas ett flerbostadshus med ingångar till lägenheter i de övre våningsplanen från långsträckta balkonger (loft eller svale), anordnade utmed en av byggnadens fasader. Terasshus är terassformigt uppförda bostadshus med våningarna så förlagda att det plana yttertaket över en våning kan användas som terass för den närmast ovanliggande våningen. I gruppen "övriga hus" ingår bl.a. radhus, sammanbyggda tvåbostadshus och stjärnhus (en byggnad vanligen bestående av tre strålformiga förlängda flyglar med en gemensam, centralt belägen trappa för samtliga lägenheter).

Bostadslägenhet (lgh). Med bostadslägenhet förstås i allmänhet en bostad, som är avsedd för ett enskilt hushåll (ensam person eller familj eller annan mindre grupp sammanhörande personer) och som ur byggnadsteknisk synpunkt är avskild från andra bostäder.

Som bostadslägenhet räknas först och främst bostäder utrustade med kök eller kokvrå, men även bostad utan denna utrustning räknas som bostadslägenhet om den är avsedd för ett enskilt hushåll.

Specialbostad: Bostäder avsedda för flera enskilda hushåll eller personer benämns specialbostäder. I dessa är utrymmen som disponeras av de olika hushållen eller personerna inte helt avskilda från varandra. Vanligen består specialbostaden av ett antal för de enskilda hushållen avsedda rum grupperade kring en gemensam korridor (som ej tillhör det egentliga trapphuset) och dessutom av vissa andra gemensamma utrymmen såsom sällskapsrum, kök, tvätt- eller badrum. De vanligaste formerna av specialbostäder är: gruppbostäder, studentbostäder och bostäder för andra studerande, bostäder för personal vid sjukhus och andra vårdanstalter, åldringsbostäder och ungdomshotell.

Vid beräkningen av antalet bostadslägenheter i specialbostäder bortses från de gemensamma utrymmena, medan varje rum avsett för ett enskilt hushåll eller person räknas som en bostadslägenhet.

Bostadsrum (R): Förutsättningen för att ett utrymme i en lägenhet skall anges som rum (R) är dels att rumsarean uppgår till minst 7 m^2, dels att det är avskilt med dörr från angränsande utrymmen. Detta gäller alltid sovrum. I övriga fall skall ett utrymme anses som avskilt också om öppningen mot angränsade utrymmen har vikvägg eller utan svårighet kan förses med dörr eller pardörrar, dels att det har fönster mot det fria.

Som bostadsrum räknas ej kök, badrum, klädkammare och andra utrymmen med en i förhållande till golvytan mera omfattande fast inredning för speciella ändamål, ej heller entréutrymmen (tamburer, hallar eller dylikt) avsedda enbart för förbindelse mellan andra utrymmen och för förvaring av ytterkläder och dylikt.

I Boverkets nybyggnadsregler (BFS 1988:18) - NR 1, kap 2 - görs skillnad mellan sovrum med hänsyn till storlek och möblerbarhet. Principen är att vardagsrum och rum användbart och möblerat som sovrum för två personer och med en yta på minst 10 m^2 räknas som ett helrum medan sovrum som är användbart endast för en person räknas som ett halvrum.
Halvrum redovisas som rum i statistiken.

Kök (K): är ett utrymme avsett för matlagning och annat hushållsarbete. *Kokvrå* (KV) har samma funktion som kök, men har mindre omfattande inredning. Kokvrå skall enligt bostadsfinansieringsförordningen ha en inredningslängd (utan spis) om minst 2,9 m. Är inredningslängden mindre eller är inredningen inte uppställd i ett avskilt fönsterförsett utrymme skall lägenheten anses vara försedd med *kokskåp* (KS).

Rumsenhet (Re): Som rumsenhet räknas såväl bostadsrum som kök.

Bostadslägenheterna fördelas på lägenhetstyp efter antalet bostadsrum och förekomsten av kök och kokvrå.

De areabegrepp som används i denna publikation baserar sig på mätregler och definitioner som fastställts av Boverket för beräkning av statligt stöd. Vid beräkningen tillämpas - med vissa avvikelser och tillägg - mätreglerna i Svensk Standard SS 02 1052. Area och volym för husbyggnader - Terminologi och mätregler, utgåva 1.

Enligt SS 02 1052 skall ett mätvärt utrymme vara tillgängligt via dörröppning eller dylikt i samma plan, via trappa eller permanent stege eller via lucka med fällbar stege. Mätvärt utrymme skall ha golv. Trappor, hissöppningar m.m. som saknar golv, skall dock betraktas som mätvärda i varje våningsplan.

Med *bruksarea* (BRA) avses area av nyttjandeenheter eller annan grupp sammanhörande, mätvärda utrymmen, begränsad av omslutande byggnadsdelars insida eller annan för mätvärdet angiven begränsning. Bruksarea under vägg mellan skilda nyttjandeenheter räknas inte in i husets bruksarea.

Invändig area för carport som är friliggande eller vidbyggd bostadshuset räknas som bruksarea, om den är omsluten av väggar på fler än två sidor. Som bruksarea räknas även invändig area av sådan carport som är omsluten av väggar på mindre än två sidor, om den ingår som en del av bostadshuset och det över eller under carporten finns utrymmen som är mätvärda.

Primär bruksarea för bostäder (BRA.P.BO) kallas sådana utrymmen som är avsedda för boende, t.ex. vardagsrum, sovrum, kök och i samma plan liggande utrymmen för klädförvaring, kommunikation och hygien.

För de ärenden som fått beslut enligt bestämmelserna i förordningen om beräkning av låneunderlag och pantvärde för bostadslån (BLP 7) har vi såsom synonymt med primär bruksarea för bostäder använt begreppen boarea (BOA) och övrig area för allmänna kommunikationer (ÖVA:AK) ovan mark för bostäder och för de ärenden som fått beslut enligt BLP 9 har vi använt BRA klass I för bostäder. För att ett utrymme skall räknas som BRA klass I förutsätts att utrymmet har en sådan standard på inneväggar och ytskikt som motsvarar en viss i BLP 9 definierad utgångsstandard.

Primär bruksarea för bostadslägenhet (BRA.P.BLGH). Begreppet primär bruksarea för bostadslägenheter används i vår statistik såsom identisk med bostadsyta. Såsom bostadsyta räknas (med vissa inskränkningar i vad avser tjockleken av väggarna i lägenheten inredd och oinredd vind, fönsternisch, väggöppning, läktare och lägenhetsförråd inom lägenhet) endast yta i våningsplan, begränsad av färdigställda insidor av de väggar, som omsluter varje lägenhet.

Primär bruksarea för lokallägenhet (BRA.P.LLGH) är primär bruksarea för lokaler + primär bruksarea för kollektiva komplement. Före år 1980 användes för denna area ytbegreppet lokallägenhetsyta.

Med *primär bruksarea för lägenhet* (BRA.P.LGH) avses primär bruksarea för bostadslägenhet + primär bruksarea för lokallägenhet. Före år 1980 användes för denna area ytbegreppet lägenhetsyta. Skillnaden mellan BRA.P.LGH och den totala primära bruksarean (BRA.P.TOT) utgörs av kommunikationsutrymmen och liknande.

För de ärenden som fått beslut enligt BLP 7 har vi såsom synonymt med BRA.P.TOT använt boarea (BOA) och lokalarea (LOA) för lokal av klass A och B och övrig area för allmänna kommunikationer (ÖVA:AK) ovan mark för de ärenden som fått beslut enligt BLP 9 har vi använt BRA klass I.

Schematiskt gäller att

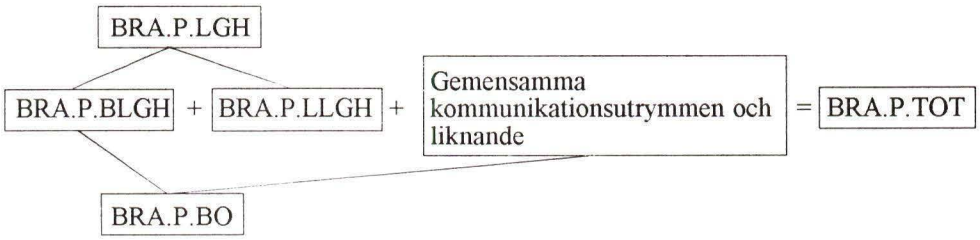

Primär bruksarea för lokaler (BRA.P.LOK) är
- utrymmen som ligger i nivå med eller över angräns ande gata eller mark
- utrymme i sluttningsvåning (undervåning) som inne håller lokal av klass A, B, C eller D som med hänsyn till utförande och inredning kan utnyttjas som varaktig arbetsplats
- personalrum och toaletter samt förråd som är väsent liga för den verksamhet lokalen är avsedd för.

För de ärenden som fått beslut enligt BLP 7 har vi såsom synonymt med primär bruksarea för lokaler använt lokalarea (LOA) för lokal av klass A och B och övrig area för allmänna kommunikationer (ÖVA:AK) ovan mark för lokaler och för de ärenden som fått beslut enligt BLP 9 har vi använt BRA för lokaler av klass A och B.

Sekundär bruksarea (BRA.S) kallas sådana utrymmen som är avsedda för förvaring , garage service o dylikt:

Sekundär bruksarea är i allmänhet följande utrymmestyper:
- källare
- våning eller sluttningsvåning (undervåning) som inte är primär bruksarea
- förråd i våning eller på vind
- fläkt- och hissmaskinrum
- inredningsbar vind i småhus.

Som identiskt med sekundär bruksarea har vi för ärenden med beslut enligt BLP 7 använt biarea (BIA), lokalarea (LOA) som inte är av klass A eller B och övrig area (ÖVA) som inte är ÖVA:AK ovan mark. För ärenden med beslut enligt BLP 9 har vi som liktydigt med sekundär bruksarea använt den bruksarea (BRA) som inte är av klass I.

Byggherre är den som ansökt om och erhållit beslut om statligt stöd. Som offentliga byggherrar räknas kommuner, landsting och allmännyttiga bostadsföretag. Med privata byggherrar avses bostadsrättsföreningar, privata personer och företag.

Objekt avser den enhet som meddelats beslut om statligt stöd och kan omfatta ett eller flera hus. Varje etapp av ett byggnadsprojekt som fått separat beslut är ett objekt. Uppgifterna om objektens storlek avser således i s.k. etappbyggen de särskilda etapperna för vilka beslut meddelats separat.

Enligt Boverkets anvisningar definieras *exploateringsområde* (Expl) som ett område utan samlad äldre bebyggelse, d.v.s. ett i huvudsak obebyggt område eller område under utbyggnad. Annat område som följaktligen förutsätts ha sammanhängande bebyggelse, med undantag för eventuella enstaka luckor, resttomter - kallas *saneringsområde* (San).

Geografisk indelning

Storstadsområde

Stor-Stockholm Ingående kommuner: Botkyrka, Danderyd, Ekerö, Haninge, Huddinge, Järfälla, Lidingö, Nacka, Salem, Sigtuna, Sollentuna, Solna, Stockholm, Sundbyberg, Tyresö, Täby, Upplands-Bro, Upplands-Väsby, Vallentuna, Vaxholm, Värmdö och Österåker.

Stor-Göteborg Ingående kommuner: Ale, Göteborg, Härryda, Kungsbacka, Kungälv, Lerum, Mölndal, Partille, Stenungsund, Tjörn och Öckerö.

Stor-Malmö Ingående kommuner: Burlöv, Kävlinge, Lomma, Lund, Malmö, Staffanstorp, Svedala, Trelleborg och Vellinge.

Riket i övrigt

Kommuner med 75 000 - inv: Borås, Eskilstuna, Gävle, Halmstad, Helsingborg, Jönköping, Karlstad, Linköping, Norrköping, Skellefteå, Sundsvall, Södertälje, Umeå, Uppsala, Västerås och Örebro.

Kommuner med 30 000 - 74 999 inv: Alingsås, Boden, Borlänge, Enköping, Falkenberg, Falköping, Falun, Gotland, Hudiksvall, Hässleholm, Kalmar, Karlshamn, Karlskoga, Karlskrona, Katrineholm, Kristianstad, Landskrona, Lidköping, Luleå, Mark, Motala, Norrtälje, Nyköping, Nässjö, Piteå, Sandviken, Skövde, Trollhättan, Uddevalla, Varberg, Vänersborg, Värnamo, Västervik, Växjö, Ängelholm, Örnsköldsvik och Östersund.

Länsregioner

Östra Mellansverige (Riksområde 1+2): Stockholms, Uppsala, Södermanlands, Östergötlands, Örebro och Västmanlands län.

Småland med öarna (Riksområde 3): Jönköpings, Kronobergs, Kalmar och Gotlands län.

Sydsverige (Riksområde 4): Blekinge, Kristianstads och Malmöhus län.

Västsverige (Riksområde 5): Hallands, Göteborgs och Bohus, Älvsborgs och Skaraborgs län.

Norra Sverige (Riksområde 6+7+8): Värmlands, Kopparbergs, Gävleborgs, Västernorrlands, Jämtlands, Västerbottens och Norrbottens län.

Summary

This report gives data on multi-dwelling buildings with government housing loans granted in 1993. All new construction of multi-dwelling buildings in Sweden are financed by government aid (third mortgage).

List of terms

alla	all
allmännyttiga	semi-public
andra, annan, annat	other
anläggning	plant
antal	number (of)
avse(r)	refer(s)
beslut	decision(s)
betong	concrete
betongpannor	concrete tiles
bostad/bostäder	dwelling(s)
bostadsrätt	co-operative building society dwelling
bostadsrättsförening (brf)	housing co-operative
bostadsstöd	government housing aid
BRA.P.BLGH (primär bruksarea för bostadslägenheter)	useful floor space of dwellings
BRA.P för bostadslägenhet	useful floor space of dwellings
BRA.P för bostäder	residential primary utility floor space
BRA.P för lokaler + kollektiva komplement	non-residential primary utility floor space and space of collective complements
BRA.P.LGH	useful floor space of dwellings and non-residential premises
BRA.S totalt	total secondary utility floor space
byggherrekategori	type of investor
byggnad(en)	building
byggnadssätt	method of building
delvis, del	part
denna, de	this
diagram	chart
direkt elvärme	direct-acting electric heating
dominerande	main
därav	of them, of which
efter	by
elanslutning	electric connection
eller	or
elpanna	electric heating furnace
elvärme	electric heating
enbart	only
endast de	only these
energislag	type of energy
ett	one
exklusive (exkl)	excluding
exploatering (expl)	development
exploateringsområde	development area
fall	case
fasad(en)	facade
fasadmaterial	facing
fasadsten	brick
fast bränsle	solid fuel
finns	is available
fjärrvärme	district heating
flera	various
flerbostadshus	multi-dwelling buildings
fr.o.m.	from...onwards
för	for
förekommer	existed
förtillverkad	prefabricated
gas	gas
gemensam(ma)	common
gemensam värmecentral	common furnace
genomsnittlig(t) (a)	average
genomsnittsytor	average floor spaces
hel	whole
hela riket	the whole country
hus(et)	building(s)
hustyp	type of building(s)
i	in
ingår	included in
inklusive (inkl)	including
innehåller	contain
invånare (inv)	inhabitants
inte	not
jordvärme	ground heat
kan	can
klass	class
kokvrå (kv)	kitchenette
kollektiv	collective
kommun(er)	municipality(ies)
kommunal(a)	municipal
komplement	complement
kooperativ(a)	co-operative housing
kök (K)	kitchen
lamellhus	slab building(s)
landsting	county council
lertegel	pantiles
loftgångshus	balcony access block
lokal(er)	non-residential premises
lokalyta (loky)	second quality non-residential floor space
lägenhet(er) (lgh)	dwelling(s)
lägenhetsantal	number of dwellings
lägenhetstyp(er)	size(s) of dwelling(s) (according to number of rooms)
län	county
material	material(s)
med	with
medeltal	average
men	but

List of terms (cont.)

minst	at least
m.m.	etcetera
norra Sverige	the North of Sweden
not	note
någon	some
objekt	project(s)
och	and
offentliga	public
olja	oil
oljepanna	oil furnace
om	of, about
omfattar	include
panna	furnace
papp	roofing felt
per	per
period	period
platsbygge	build in situ
plåt	sheet-metal
primär bruksarea för bostadslägenheter	useful floor space of dwellings
primär bruksarea för bostäder	residential primary utility floor space
primär bruksarea för lokaler	non-residential primary utility floor space
principer	principles
privata	private
procentuell fördelning procentuellt fördelade	percentage distribution
punkthus	point block
puts	plaster
på	on
radhus	row building(s)
redovisa	report
region(er)	region(s)
riket	the whole country
riket i övrigt	the other parts of the country
riksområde	country area
rum (R)	room(s)
rumsenhet(er) (Re)	number of rooms including kitchens
saknas	lacking
sammanbyggda	connected
samtliga	all
sanering (san)	reconstruction
saneringsområde	reconstruction area
se	see
sekundär bruksarea för bostäder	residential secondary utility floor space
sekundär bruksarea för lokaler	non-residential secondary utility floor space
separat (sep)	separate
sid	page
siffror	number
småhus	one- or two-dwelling building(s)
som	as
statliga	government
stomkonstruktion	frame construction
storstadsområde(na)	metropolitan area(s)
studentbostadshus	student's hotels
stöd	aid
särskild	separate
södra Sverige	the South of Sweden
tabell	table
takpannor	pantiles
takbeläggning	roofing
terrass	terrace
tidigare	earlier
trä	wood
träpanel	panel
tvåbostadshus	two-dwelling building(s)
under	under
uppdelning	classification
uppgift(er)	information
utrustningsenheter	units of equipment
utrustning	equipment
vattenanslutning	water connection
vattenburen	water carried
vissa	certain
våningar	storeys, floors
värme	heat
värmeproducerande anläggning	heat-producing plant
värmepump	heat pump
värmeåtervinning	heat recovery
västra Sverige	the West of Sweden
år	year(s)
är	are
östra Sverige	the East of Sweden
övriga	other(s)

Tabellförteckning

List of tables

Sida/ Page	Texttabeller	Tables in text
12	1 Lägenheter i flerbostadshus med beslut om statligt bostadsstöd efter län och storstads område, riket i övrigt åren 1988 - 1993	1 Dwellings in multi-dwelling buildings with granted government aid by county, metropolitan area and the other parts of the country 1988-1993
13	2 Objekt efter län, storstadsområde, riket i övrigt och byggherrekategori	2 Projects by county, metropolitan area, the other parts of the country and type of investor
14	3 Lägenheter efter län, storstadsområde, riket i övrigt och byggherrekategori	3 Dwellings by county, metropolitan area, the other parts of the country and type of investor
15	4 Genomsnittligt lägenhetsantal per objekt för olika byggherrekategorier i storstadsområdena och riket i övrigt	4 Average number of dwellings per project for different type of investors by metropolitan area and the other parts of the country
16	5 Objekt efter län, storstadsområde, riket i övrigt och lägenhetsantal	5 Projects by county, metropolitan area, the other parts of the country and number of dwellings
17	6 Lägenheter efter län, storstadsomrade, riket i övrigt och objektens storlek (antal lägenheter)	6 Dwellings by county, metropolitan area, other parts of the country and size of the projects (number of dwellings)
18	7 Lägenheter efter storstadsområde, riket i övrigt, hustyp och antal våningar i huset	7 Dwellings by metropolitan area, the other parts of the country, type of building and number of storeys in the building
20	8 Lägenheter efter län, storstadsområde, riket i övrigt och lägenhetstyp	8 Dwellings by county, metropolitan area, the other parts of the country and size of dwelling
21	9 Genomsnittlig primär bruksarea för bostadslägenhet, m², i länen, storstadsområdena, riket i övrigt och olika lägenhetstyper	9 Average useful floor space of dwellings in m², in the counties, the metropolitan areas and the other parts of the country for different sizes of dwellings
22	10 Antal lägenheter, rumsenheter per lägenhet, genomsnittlig primär bruksarea för bostadslägenhet resp. primär bruksarea för bostäder per lägenhet och rumsenhet samt primär bruksarea för bostadslägenhet i förhållande till primär bruksarea för bostäder i länen, storstadsområdena och riket i övrigt	10 Number of dwellings, number of rooms (incl. kitchen) per dwelling, and average useful floor space of dwellings and residential primary utility floor space per dwelling and room and useful floor space of dwellings in relation to residential primary utility floor space in the counties, the metropolitan areas and the other parts of the country
23	11 Antal objekt, lägenheter primär bruksarea för lokaler och bostäder, sekundär bruksarea, primär bruksarea för bostadslägenhet, lokalytor (primär bruksarea och sekundär bruksarea) av klass A, B, C, D och E i kollektiva komplement resp. ej kollektiva komplement i storstadsområdena och riket i övrigt samt i exploaterings- resp. saneringsområde	11 Number of projects, number of dwellings, non-residential primary utility floor space and residential primary utility floor space, secondary utility floor space, useful floor space of dwellings, non-residential floor space of class A, B, C, D and E in collective complements and not in collective complements in the metropolitan areas and the other parts of the country in development and reconstruction areas
24	12 Lägenheter efter län, storstadsområde, riket i övrigt, värmeproducerande anläggning och energislag	12 Dwellings by county, metropolitan area, the other parts of the country, heatproducing plant and type of energy
25	13 Lägenheter efter byggnadssätt, region och fasadmaterial	13 Dwellings by method of building, region and facing
26	14 Lägenheter efter region och takbeläggning	14 Dwellings by region and roofing

Teckenförklaring

Explanation of symbols

-	Inget finns att redovisa	Magnitude nil
	Uppgift kan ej förekomma	Category not applicable
..	Uppgift ej tillgänglig eller alltför osäker för att anges	Data not available
0	Mindre än 0,5 av enheten	Magnitude less than half of unit employed

Figur 1 Lägenheter i objekt[1] med beslut om statligt stöd år 1993 efter värmeproducerande anläggning
Dwellings in loan projects with government aid granted in 1993 by heat-producing plant

Figur 2 Lägenheter i objekt[1] med beslut om statligt stöd år 1993 efter energislag i värmeproducerande anläggning i byggnaden
Dwellings in projects with government aid granted in 1993 by type of energy in heat-producing plant in the building

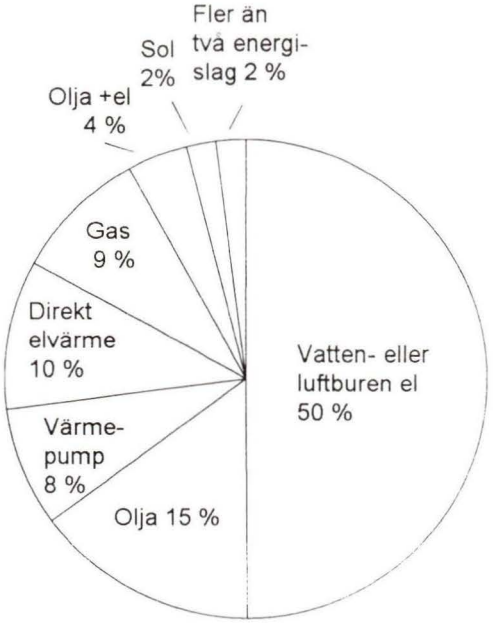

Figur 3 Lägenheter i objekt[1] med beslut om statligt stöd år 1993 efter energislag i gemensam värmeproducerande anläggning
Dwellings in projects with government aid granted in 1993 by type of energy in common furnace

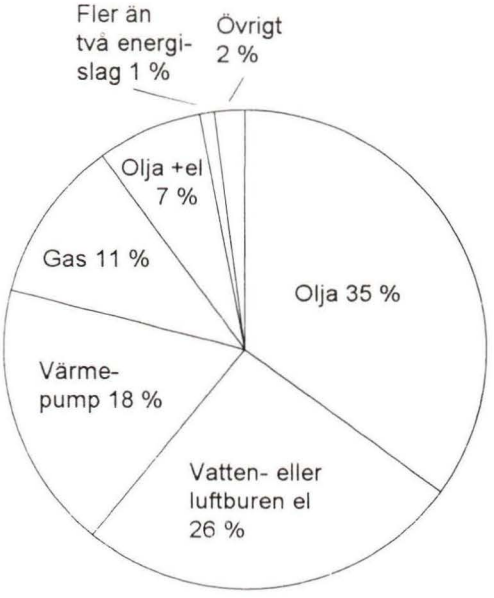

1) Redovisningen baseras på 17 311 av totalt 18 518 lägenheter, se Population sid. 3

TABELL 1 LÄGENHETER I FLERBOSTADSHUS MED BESLUT OM STATLIGT STÖD EFTER LÄN OCH STORSTADSOMRÅDE/RIKET I ÖVRIGT ÅREN 1988-1993
DWELLINGS IN MULTI-DWELLING BUILDINGS WITH GRANTED GOVERNMENT AID BY COUNTY AND METROPOLITAN AREA/THE OTHER PARTS OF THE COUNTRY 1988-1993

LÄN STORSTADSOMRÅDE/ RIKET I ÖVRIGT		ANTAL LÄGENHETER MED BESLUT OM STATLIGT STÖD					
		1988	1989	1990	1991	1992	1993
RIKET		35789	27965	41139	38830	23964	18518
STOCKHOLMS	LÄN	7200	3850	7316	6571	4384	3496
''	''[1]	873	553	500	645	536	69
UPPSALA	''	2007	793	1936	1248	1023	442
SÖDERMANLANDS	''	829	795	796	1351	670	856
ÖSTERGÖTLANDS	''	2150	1488	1909	1414	377	585
JÖNKÖPINGS	''	1457	1242	1335	1444	1127	508
KRONOBERGS	''	764	737	736	1044	460	548
KALMAR	''	668	701	1161	883	734	731
GOTLANDS	''	236	237	122	39	209	5
BLEKINGE	''	363	565	375	755	498	354
KRISTIANSTADS	''	976	849	1703	893	629	853
MALMÖHUS	''	2079	2321	2256	4094	2320	1566
''	''[2]	923	707	687	1302	636	389
HALLANDS	''	1157	819	1424	1841	1029	825
''	''[3]	940	791	1251	1045	585	547
GÖTEBORGS O BOHUS	''	3283	1954	2542	1861	1811	1392
''	''[3]	706	572	922	490	343	166
ÄLVSBORGS	''	1840	1591	2277	1792	1146	1236
''	''[3]	1589	1499	2010	1410	1088	1038
SKARABORGS	''	1374	935	1305	1155	739	399
VÄRMLANDS	''	1216	1027	1411	1203	512	380
ÖREBRO	''	862	641	1133	1812	573	365
VÄSTMANLANDS	''	930	609	991	790	373	1092
KOPPARBERGS	''	1062	1063	1391	1833	613	420
GÄVLEBORGS	''	782	959	1254	798	538	656
VÄSTERNORRLANDS	''	1211	731	1493	1155	1059	198
JÄMTLANDS	''	495	898	1297	468	690	274
VÄSTERBOTTENS	''	1271	1789	2897	2304	1176	829
NORRBOTTENS	''	1487	1371	2079	2082	1274	508
STORSTADSOMRÅDENA		10528	6413	10445	11267	7502	6306
STOR-STOCKHOLM		6327	3297	6816	5926	3848	3427
STOCKHOLM		2882	1196	3185	2615	1429	1147
STOR-GÖTEBORG		3045	1502	2060	2549	1970	1702
GÖTEBORG		1690	792	828	558	873	862
STOR-MALMÖ		1156	1614	1569	2792	1684	1177
MALMÖ		537	567	441	822	978	401
RIKET I ÖVRIGT		25261	21552	30694	27563	16462	12212
KOMMUNER MED							
75 000 -	INV.	7589	5711	7797	8241	5529	4094
30 000 - 74 999	''	8448	6758	9171	7957	5955	3852
- 29 999	''	9224	9083	13726	11365	4978	4266

1) EXKL. KOMMUNER I STOR-STOCKHOLM.
2) EXKL. KOMMUNER I STOR-MALMÖ.
3) EXKL. KOMMUNER I STOR-GÖTEBORG.

TABELL 2 OBJEKT EFTER LÄN, STORSTADSOMRÅDE/RIKET I ÖVRIGT OCH BYGGHERREKATEGORI
PROJECTS BY COUNTY, METROPOLITAN AREA/THE OTHER PARTS OF THE COUNTRY AND TYPE OF INVESTOR

LÄN STORSTADSOMRÅDE/ RIKET I ÖVRIGT		ANTAL OBJEKT	BYGGHERREKATEGORI				
			OFFENTLIGA		PRIVATA		
			KOMMUN, LANDS-TING	ALLMÄN-NYTTIGA	BOSTADSRÄTTSFÖRENINGAR HSB, RIKSBYGGEN	BOSTADSRÄTTSFÖRENINGAR ANNAN BRF	ÖVRIGA
1988		1397	62	393	180	73	689
1989		1387	62	309	137	44	835
1990		1850	75	408	163	81	1123
1991		1780	79	370	147	111	1073
1992		1309	79	308	87	116	719
1993		935	114	252	25	77	467
1993							
STOCKHOLMS	LÄN	116	7	31	6	25	47
''	''[1]	7	-	-	-	1	6
UPPSALA	''	24	5	11	-	3	5
SÖDERMANLANDS	''	29	3	8	1	2	15
ÖSTERGÖTLANDS	''	36	3	14	-	2	17
JÖNKÖPINGS	''	35	5	13	-	-	17
KRONOBERGS	''	29	3	5	2	1	18
KALMAR	''	39	6	7	1	-	25
GOTLANDS	''	1	1	-	-	-	-
BLEKINGE	''	23	3	10	-	-	10
KRISTIANSTADS	''	46	7	18	1	-	20
MALMÖHUS	''	54	7	8	4	5	30
''	''[2]	16	5	5	1	1	4
HALLANDS	''	42	5	4	-	7	26
''	''[3]	29	4	4	-	2	19
GÖTEBORGS O BOHUS	''	81	10	19	2	6	44
''	''[3]	19	3	-	1	1	14
ÄLVSBORGS	''	89	6	16	1	9	57
''	''[3]	71	6	13	1	9	42
SKARABORGS	''	28	1	1	-	8	18
VÄRMLANDS	''	27	7	4	-	-	16
ÖREBRO	''	24	2	8	-	1	13
VÄSTMANLANDS	''	51	14	15	4	5	13
KOPPARBERGS	''	28	5	9	1	-	13
GÄVLEBORGS	''	30	5	15	-	1	9
VÄSTERNORRLANDS	''	16	2	5	-	-	9
JÄMTLANDS	''	25	1	5	-	1	18
VÄSTERBOTTENS	''	40	5	14	1	-	20
NORRBOTTENS	''	22	1	12	1	1	7
STORSTADSOMRÅDENA		240	17	56	10	38	119
STOR-STOCKHOLM		109	7	31	6	24	41
STOCKHOLM		25	-	12	1	7	5
STOR-GÖTEBORG		93	8	22	1	10	52
GÖTEBORG		40	6	10	1	1	22
STOR-MALMÖ		38	2	3	3	4	26
MALMÖ		15	1	-	1	-	13
RIKET I ÖVRIGT		695	97	196	15	39	348
KOMMUNER MED							
75 000 -	INV.	186	23	53	6	11	93
30 000 - 74 999	''	240	20	66	4	18	132
- 29 999	''	269	54	77	5	10	123

1) EXKL. KOMMUNER I STOR-STOCKHOLM.
2) EXKL. KOMMUNER I STOR-MALMÖ.
3) EXKL. KOMMUNER I STOR-GÖTEBORG.

TABELL 3 LÄGENHETER EFTER LÄN, STORSTADSOMRÅDE/RIKET I ÖVRIGT OCH BYGGHERREKATEGORI
DWELLINGS BY COUNTY, METROPOLITAN AREA/THE OTHER PARTS OF THE COUNTRY AND TYPE OF INVESTOR

LÄN STORSTADSOMRÅDE/ RIKET I ÖVRIGT		ANTAL LÄGEN-HETER	PROCENTUELL FÖRDELNING EFTER BYGGHERREKATEGORI				
			OFFENTLIGA		PRIVATA		
			KOMMUN, LANDS-TING	ALLMÄN-NYTTIGA	BOSTADSRÄTTSFÖRENINGAR		ÖVRIGA
					HSB, RIKSBYGGEN	ANNAN BRF	
1988		35789	2	39	23	7	29
1989		27965	2	32	22	5	39
1990		41139	2	31	22	7	38
1991		38830	3	31	18	10	38
1992		23964	5	29	13	12	41
1993		18518	11	31	6	14	38
1993							
STOCKHOLMS	LÄN	3496	6	26	12	33	23
''	''[1]	69	-	-	-	13	87
UPPSALA	''	442	7	52	-	23	18
SÖDERMANLANDS	''	856	15	41	1	1	42
ÖSTERGÖTLANDS	''	585	6	38	-	9	46
JÖNKÖPINGS	''	508	22	47	-	-	31
KRONOBERGS	''	548	16	22	5	1	57
KALMAR	''	731	12	38	5	-	44
GOTLANDS	''	5	100	-	-	-	-
BLEKINGE	''	354	4	32	-	-	64
KRISTIANSTADS	''	853	11	51	5	-	33
MALMÖHUS	''	1566	11	15	9	10	55
''	''[2]	389	41	25	2	2	30
HALLANDS	''	825	8	16	-	27	50
''	''[3]	547	10	24	-	9	57
GÖTEBORGS O BOHUS	''	1392	12	39	10	7	32
''	''[3]	166	14	-	19	-	66
ÄLVSBORGS	''	1236	7	17	2	28	45
''	''[3]	1038	9	17	2	34	39
SKARABORGS	''	399	2	8	-	36	54
VÄRMLANDS	''	380	32	21	-	-	47
ÖREBRO	''	365	26	34	-	5	35
VÄSTMANLANDS	''	1092	14	33	6	17	31
KOPPARBERGS	''	420	17	26	3	-	53
GÄVLEBORGS	''	656	27	34	-	3	37
VÄSTERNORRLANDS	''	198	15	32	-	-	54
JÄMTLANDS	''	274	2	22	-	3	73
VÄSTERBOTTENS	''	829	6	51	8	-	35
NORRBOTTENS	''	508	14	52	9	6	18
STORSTADSOMRÅDENA		6306	6	26	10	25	33
STOR-STOCKHOLM		3427	6	27	12	34	22
STOCKHOLM		1147	-	36	3	51	11
STOR-GÖTEBORG		1702	8	34	6	16	35
GÖTEBORG		862	14	36	12	5	33
STOR-MALMÖ		1177	1	12	12	13	63
MALMÖ		401	1	-	14	-	84
RIKET I ÖVRIGT		12212	14	34	3	8	41
KOMMUNER MED							
75 000 -	INV.	4094	10	36	3	7	44
30 000 - 74 999	''	3852	8	38	3	11	39
- 29 999	''	4266	23	28	3	6	41

1) EXKL. KOMMUNER I STOR-STOCKHOLM.
2) EXKL. KOMMUNER I STOR-MALMÖ.
3) EXKL. KOMMUNER I STOR-GÖTEBORG.

TABELL 4 GENOMSNITTLIGT LÄGENHETSANTAL PER OBJEKT[1] FÖR OLIKA BYGGHERREKATEGORIER I STORSTADSOMRÅDENA/RIKET I ÖVRIGT
AVERAGE NUMBER OF DWELLINGS PER PROJECTS FOR DIFFERENT TYPE OF INVESTORS BY METROPOLITAN AREA/THE OTHER PARTS OF THE COUNTRY

STORSTADSOMRÅDE/ RIKET I ÖVRIGT	SAMTLIGA BYGGHERRE-KATEGORIER	BYGGHERREKATEGORI					
		OFFENTLIGA		PRIVATA			
		KOMMUN, LANDS-TING	ALLMÄN-NYTTIGA	BOSTADSRÄTTSFÖRENINGAR			ÖVRIGA
				HSB, RIKSBYGGEN	ANNAN BRF		
1988	27	14	38	47	34		15
1989	21	11	31	45	34		13
1990	23	15	32	55	38		14
1991	22	17	34	47	37		14
1992	19	15	24	39	26		14
1993	20	18	24	41	35		15
1993							
STORSTADSOMRÅDENA	28	21	34	66	43		18
STOR-STOCKHOLM	34	29	37	68	48		19
STOCKHOLM	48	-	37	29	84		24
STOR-GÖTEBORG	19	18	29	106	30		12
GÖTEBORG	22	20	31	106	46		13
STOR-MALMÖ	31	6	46	47	38		28
MALMÖ	27	6	-	58	-		26
RIKET I ÖVRIGT	18	18	21	24	27		15
KOMMUNER MED							
75 000 - INV.	22	18	28	24	26		19
30 000 - 74 999 ''	16	16	23	27	28		12
- 29 999 ''	16	18	16	23	29		14

1) OMFATTAR ENDAST OBJEKT SOM INNEHÅLLER LÄGENHETER (SE TABELL 5).

TABELL 5 OBJEKT EFTER LÄN, STORSTADSOMRÅDE/RIKET I ÖVRIGT OCH LÄGENHETSANTAL
PROJECTS BY COUNTY, METROPOLITAN AREA/THE OTHER PARTS OF THE COUNTRY AND NUMBER OF DWELLINGS

LÄN STORSTADSOMRÅDE/ RIKET I ÖVRIGT		ANTAL OBJEKT	DÄRAV MED .... LÄGENHETER 0	1-9	10-19	20-49	50-99	100-149	150-199	200-
1988		1397	59	460	287	404	139	28	12	8
1989		1387	52	564	300	340	103	23	4	1
1990		1850	44	737	380	469	177	31	11	1
1991		1780	32	720	398	436	155	30	6	3
1992		1309	48	590	273	293	83	18	3	1
1993		935	22	393	177	261	74	5	2	1
1993										
STOCKHOLMS	LÄN	116	8	31	17	38	17	2	2	1
''	''[1]	7	1	4	1	1	-	-	-	-
UPPSALA	''	24	-	12	3	7	2	-	-	-
SÖDERMANLANDS	''	29	2	8	4	9	5	1	-	-
ÖSTERGÖTLANDS	''	36	1	16	9	7	3	-	-	-
JÖNKÖPINGS	''	35	1	17	6	11	-	-	-	-
KRONOBERGS	''	29	-	15	6	3	5	-	-	-
KALMAR	''	39	-	19	9	7	4	-	-	-
GOTLANDS	''	1	-	1	-	-	-	-	-	-
BLEKINGE	''	23	-	13	3	6	1	-	-	-
KRISTIANSTADS	''	46	-	21	8	14	3	-	-	-
MALMÖHUS	''	54	-	12	5	29	8	-	-	-
''	''[2]	16	-	5	-	10	1	-	-	-
HALLANDS	''	42	2	17	8	13	1	1	-	-
''	''[3]	29	-	13	6	9	-	1	-	-
GÖTEBORGS O BOHUS	''	81	3	35	16	23	3	1	-	-
''	''[3]	19	1	13	4	1	-	-	-	-
ÄLVSBORGS	''	89	1	44	24	18	2	-	-	-
''	''[3]	71	1	33	21	14	2	-	-	-
SKARABORGS	''	28	1	8	11	8	-	-	-	-
VÄRMLANDS	''	27	1	15	4	7	-	-	-	-
ÖREBRO	''	24	1	14	2	5	2	-	-	-
VÄSTMANLANDS	''	51	-	19	7	22	3	-	-	-
KOPPARBERGS	''	28	-	16	6	5	1	-	-	-
GÄVLEBORGS	''	30	-	15	2	7	6	-	-	-
VÄSTERNORRLANDS	''	16	-	10	2	3	1	-	-	-
JÄMTLANDS	''	25	1	11	11	1	1	-	-	-
VÄSTERBOTTENS	''	40	-	16	10	9	5	-	-	-
NORRBOTTENS	''	22	-	8	4	9	1	-	-	-
STORSTADSOMRÅDENA		240	11	71	38	86	28	3	2	1
STOR-STOCKHOLM		109	7	27	16	37	17	2	2	1
STOCKHOLM		25	1	4	5	5	7	1	2	-
STOR-GÖTEBORG		93	4	37	17	30	4	1	-	-
GÖTEBORG		40	-	13	9	15	2	1	-	-
STOR-MALMÖ		38	-	7	5	19	7	-	-	-
MALMÖ		15	-	4	2	7	2	-	-	-
RIKET I ÖVRIGT		695	11	322	139	175	46	2	-	-
KOMMUNER MED										
75 000 -	INV.	186	2	79	31	51	21	2	-	-
30 000 - 74 999	''	240	6	123	39	59	13	-	-	-
- 29 999	''	269	3	120	69	65	12	-	-	-

1) EXKL. KOMMUNER I STOR-STOCKHOLM.
2) EXKL. KOMMUNER I STOR-MALMÖ.
3) EXKL. KOMMUNER I STOR-GÖTEBORG.

TABELL 6 LÄGENHETER EFTER LÄN, STORSTADSOMRÅDE/RIKET I ÖVRIGT OCH OBJEKTENS STORLEK (ANTAL LÄGENHETER)
DWELLINGS BY COUNTY, METROPOLITAN AREA/THE OTHER PARTS OF THE COUNTRY AND SIZE OF THE PROJECTS (NUMBER OF DWELLINGS)

LÄN STORSTADSOMRÅDE/ RIKET I ÖVRIGT		ANTAL LÄGEN-HETER	DÄRAV I % I OBJEKT MED .... LÄGENHETER						
			1-9	10-19	20-49	50-99	100-149	150-199	200-
1988		35789	7	11	35	27	9	5	6
1989		27965	11	15	37	24	10	2	1
1990		41139	10	12	35	29	9	4	1
1991		38830	10	14	35	28	9	3	2
1992		23964	13	16	37	22	9	2	1
1993		18518	12	13	44	25	3	2	1
1993									
STOCKHOLMS	LÄN	3496	4	7	35	30	7	9	8
''	''[1]	69	39	14	46	-	-	-	-
UPPSALA	''	442	16	9	48	27	-	-	-
SÖDERMANLANDS	''	856	6	7	34	39	14	-	-
ÖSTERGÖTLANDS	''	585	16	21	32	30	-	-	-
JÖNKÖPINGS	''	508	18	16	67	-	-	-	-
KRONOBERGS	''	548	17	15	19	49	-	-	-
KALMAR	''	731	15	18	31	37	-	-	-
GOTLANDS	''	5	100	-	-	-	-	-	-
BLEKINGE	''	354	21	11	54	15	-	-	-
KRISTIANSTADS	''	853	14	13	52	21	-	-	-
MALMÖHUS	''	1566	5	4	59	33	-	-	-
''	''[2]	389	9	-	76	15	-	-	-
HALLANDS	''	825	10	13	54	7	16	-	-
''	''[3]	547	10	14	51	-	25	-	-
GÖTEBORGS O BOHUS	''	1392	14	16	52	11	8	-	-
''	''[3]	166	49	32	19	-	-	-	-
ÄLVSBORGS	''	1236	20	27	43	11	-	-	-
''	''[3]	1038	18	28	41	13	-	-	-
SKARABORGS	''	399	10	35	56	-	-	-	-
VÄRMLANDS	''	380	20	14	66	-	-	-	-
ÖREBRO	''	365	22	9	33	36	-	-	-
VÄSTMANLANDS	''	1092	9	8	63	20	-	-	-
KOPPARBERGS	''	420	20	20	41	19	-	-	-
GÄVLEBORGS	''	656	14	5	26	55	-	-	-
VÄSTERNORRLANDS	''	198	26	12	34	28	-	-	-
JÄMTLANDS	''	274	23	50	7	19	-	-	-
VÄSTERBOTTENS	''	829	11	17	32	40	-	-	-
NORRBOTTENS	''	508	10	11	65	14	-	-	-
STORSTADSOMRÅDENA		6306	6	8	44	27	5	5	4
STOR-STOCKHOLM		3427	4	7	35	31	7	10	8
STOCKHOLM		1147	2	7	14	38	10	29	-
STOR-GÖTEBORG		1702	12	14	56	12	6	-	-
GÖTEBORG		862	7	14	54	12	12	-	-
STOR-MALMÖ		1177	3	5	53	38	-	-	-
MALMÖ		401	5	6	59	30	-	-	-
RIKET I ÖVRIGT		12212	15	15	44	24	2	-	-
KOMMUNER MED									
75 000 -	INV.	4094	11	10	40	32	6	-	-
30 000 - 74 999	''	3852	18	14	47	21	-	-	-
- 29 999	''	4266	16	21	45	18	-	-	-

1) EXKL. KOMMUNER I STOR-STOCKHOLM.
2) EXKL. KOMMUNER I STOR-MALMÖ.
3) EXKL. KOMMUNER I STOR-GÖTEBORG.

TABELL 7 LÄGENHETER EFTER STORSTADSOMRÅDE/RIKET I ÖVRIGT, HUSTYP OCH ANTAL VÅNINGAR I HUSET
DWELLINGS BY METROPOLITAN AREA/THE OTHER PARTS OF THE COUNTRY, TYPE OF BUILDING AND NUMBER OF STOREYS IN THE BUILDING

STORSTADSOMRÅDE/ RIKET I ÖVRIGT HUSTYP	ANTAL LÄGEN-HETER	DÄRAV I HUS MED .... VÅNINGAR								
		1	2	3	4	5	6	7	8	9+
1993[1]										
RIKET	17311	1648	5244	2994	3063	1659	1011	691	428	573
LAMELLHUS	6633	47[2]	1083	1285	1532	891	621	511	237	426
PUNKTHUS	3534	16[2]	-	1156	1075	495	361	107	177	147
LOFTGÅNGSHUS	2419	27[2]	1207	435	415	273	-	48	14	-
TERRASSHUS	118	-	48	-	41	-	29	-	-	-
ÖVRIGA HUS[3]	4607	1558	2906	118	-	-	-	25	-	-
DÄRAV										
RADHUS	17	12	5	-	-	-	-	-	-	-
SAMMANBYGGDA TVÅBOSTADSHUS	720	-	720	-	-	-	-	-	-	-
STORSTADSOMRÅDENA	6156	275	1748	634	900	722	644	430	372	431
LAMELLHUS	2734	43[2]	187	242	306	547	413	388	237	371
PUNKTHUS	1193	-	-	250	352	148	231	17	135	60
LOFTGÅNGSHUS	906	24[2]	511	102	242	27	-	-	-	-
TERRASSHUS	-	-	-	-	-	-	-	-	-	-
ÖVRIGA HUS	1323	208	1050	40	-	-	-	25	-	-
STOR-STOCKHOLM	3372	96	756	213	371	442	563	321	239	371
LAMELLHUS	1800	35[2]	111	86	135	314	338	279	131	371
PUNKTHUS	841	-	-	127	236	128	225	17	108	-
LOFTGÅNGSHUS	207	24[2]	183	-	-	-	-	-	-	-
TERRASSHUS	-	-	-	-	-	-	-	-	-	-
ÖVRIGA HUS	524	37	462	-	-	-	-	25	-	-
STOCKHOLM	1147	71	25	-	56	132	303	97	131	332
LAMELLHUS	770	25[2]	16	-	-	61	133	72	131	332
PUNKTHUS	297	-	-	-	56	71	170	-	-	-
LOFTGÅNGSHUS	24	24[2]	-	-	-	-	-	-	-	-
TERRASSHUS	-	-	-	-	-	-	-	-	-	-
ÖVRIGA HUS	56	22	9	-	-	-	-	25	-	-
STOR-GÖTEBORG	1607	110	693	218	114	220	40	77	106	29
LAMELLHUS	615	8[2]	36	78	87	183	40	77	106	-
PUNKTHUS	97	-	-	31	27	10	-	-	-	29
LOFTGÅNGSHUS	330	-	230	73	-	27	-	-	-	-
TERRASSHUS	-	-	-	-	-	-	-	-	-	-
ÖVRIGA HUS	565	102	427	36	-	-	-	-	-	-
GÖTEBORG	842	86	179	147	114	183	-	27	106	-
LAMELLHUS	489	8[2]	-	78	87	183	-	27	106	-
PUNKTHUS	51	-	-	24	27	-	-	-	-	-
LOFTGÅNGSHUS	99	-	54	45	-	-	-	-	-	-
TERRASSHUS	-	-	-	-	-	-	-	-	-	-
ÖVRIGA HUS	203	78	125	-	-	-	-	-	-	-
STOR-MALMÖ	1177	69	299	203	415	60	41	32	27	31
LAMELLHUS	319	-	40	78	84	50	35	32	-	-
PUNKTHUS	255	-	-	92	89	10	6	-	27	31
LOFTGÅNGSHUS	369	-	98	29	242	-	-	-	-	-
TERRASSHUS	-	-	-	-	-	-	-	-	-	-
ÖVRIGA HUS	234	69	161	4	-	-	-	-	-	-
MALMÖ	401	55	52	46	82	35	41	32	27	31
LAMELLHUS	181	-	40	18	21	35	35	32	-	-
PUNKTHUS	153	-	-	28	61	-	6	-	27	31
LOFTGÅNGSHUS	-	-	-	-	-	-	-	-	-	-
TERRASSHUS	-	-	-	-	-	-	-	-	-	-
ÖVRIGA HUS	67	55	12	-	-	-	-	-	-	-

TABELL 7 (FORTS)

STORSTADSOMRÅDE/ RIKET I ÖVRIGT HUSTYP	ANTAL LÄGEN-HETER	DÄRAV I HUS MED .... VÅNINGAR 1	2	3	4	5	6	7	8	9+
RIKET I ÖVRIGT	11155	1373	3496	2360	2163	937	367	261	56	142
LAMELLHUS	3899	4[2]	896	1043	1226	344	208	123	-	55
PUNKTHUS	2341	16[2]	-	906	723	347	130	90	42	87
LOFTGÅNGSHUS	1513	3[2]	696	333	173	246	-	48	14	-
TERRASSHUS	118	-	48	-	41	-	29	-	-	-
ÖVRIGA HUS	3284	1350	1856	78	-	-	-	-	-	-
KOMMUNER MED 75 000 - INV.	3862	336	876	953	765	398	203	205	25	101
LAMELLHUS	1724	-	260	450	550	115	171	123	-	55
PUNKTHUS	832	16[2]	-	305	149	225	32	34	25	46
LOFTGÅNGSHUS	523	-	187	194	36	58	-	48	-	-
TERRASSHUS	30	-	-	-	30	-	-	-	-	-
ÖVRIGA HUS	753	320	429	4	-	-	-	-	-	-
30 000 - 74 999 INV.	3372	309	1205	726	785	185	48	56	17	41
LAMELLHUS	1082	-	434	291	327	30	-	-	-	-
PUNKTHUS	883	-	-	323	357	41	48	56	17	41
LOFTGÅNGSHUS	531	-	212	104	101	114	-	-	-	-
TERRASSHUS	48	-	48	-	-	-	-	-	-	-
ÖVRIGA HUS	828	309	511	8	-	-	-	-	-	-
- 29 999 INV.	3921	728	1415	681	613	354	116	-	14	-
LAMELLHUS	1093	4[2]	202	302	349	199	37	-	-	-
PUNKTHUS	626	-	-	278	217	81	50	-	-	-
LOFTGÅNGSHUS	459	3[2]	297	35	36	74	-	-	14	-
TERRASSHUS	40	-	-	-	11	-	29	-	-	-
ÖVRIGA HUS	1703	721	916	66	-	-	-	-	-	-

1) REDOVISNINGEN BASERAS PÅ 17311 AV TOTALT 18518 LÄGENHETER, SE POPULATION SID. 3.
2) DESSA LÄGENHETER FINNS I PÅBYGGNADER. ANTALET VÅNINGAR SOM REDOVISAS GÄLLER NYBYGGNADSDELEN.
3) SE SAMMANFATTNING, SID 2.

TABELL 8 LÄGENHETER EFTER LÄN, STORSTADSOMRÅDE/RIKET I ÖVRIGT OCH LÄGENHETSTYP
DWELLINGS BY COUNTY, METROPOLITAN AREA/THE OTHER PARTS OF THE COUNTRY AND SIZE OF DWELLING

LÄN STORSTADSOMRÅDE/ RIKET I ÖVRIGT		ANTAL LÄGEN-HETER	DÄRAV I % MED 1R	1RKV	2+R 2+RKV	1RK	2RK	3RK	4RK	5RK	6+RK
1988		35789	2	2	2	6	39	30	15	3	0
1989		27965	2	1	3	7	39	31	14	3	0
1990		41139	2	1	3	5	39	32	14	3	0
1991		38830	4	3	5	6	38	29	13	3	0
1992		23964	8	5	7	6	35	28	9	2	0
1993		18518	21	12	8	5	27	19	7	1	0
1993											
STOCKHOLMS	LÄN	3496	10	4	4	4	33	28	14	4	1
''	''[1]	69	12	-	-	6	22	48	9	4	-
UPPSALA	''	442	9	12	19	2	26	17	15	2	-
SÖDERMANLANDS	''	856	24	12	6	8	25	17	6	2	-
ÖSTERGÖTLANDS	''	585	41	5	5	6	22	16	5	1	-
JÖNKÖPINGS	''	508	44	15	7	8	14	9	4	-	-
KRONOBERGS	''	548	-	49	10	4	21	12	2	1	-
KALMAR	''	731	28	11	7	7	19	19	9	0	-
GOTLANDS	''	5	-	20	80	-	-	-	-	-	-
BLEKINGE	''	354	20	20	6	1	30	16	6	1	-
KRISTIANSTADS	''	853	28	26	5	2	24	12	3	1	-
MALMÖHUS	''	1566	28	10	3	4	30	19	5	1	-
''	''[2]	389	52	16	3	5	17	4	3	1	-
HALLANDS	''	825	8	4	21	2	38	21	7	-	-
''	''[3]	547	12	5	31	1	38	11	1	-	-
GÖTEBORGS O BOHUS	''	1392	30	7	3	3	26	22	8	1	0
''	''[3]	166	8	22	-	1	27	39	1	1	1
ÄLVSBORGS	''	1236	19	7	14	5	32	18	4	1	-
''	''[3]	1038	17	7	16	4	33	18	3	1	-
SKARABORGS	''	399	22	4	6	11	21	33	3	1	-
VÄRMLANDS	''	380	18	23	26	3	16	6	9	-	-
ÖREBRO	''	365	36	16	5	9	27	6	1	-	-
VÄSTMANLANDS	''	1092	9	25	3	6	21	28	8	0	-
KOPPARBERGS	''	420	35	31	12	2	12	5	3	-	-
GÄVLEBORGS	''	656	53	6	12	8	17	4	-	0	-
VÄSTERNORRLANDS	''	198	15	10	14	10	23	17	10	-	-
JÄMTLANDS	''	274	8	1	17	11	38	19	6	-	-
VÄSTERBOTTENS	''	829	14	6	21	8	28	16	7	0	-
NORRBOTTENS	''	508	12	31	7	1	31	17	1	0	-
STORSTADSOMRÅDENA		6306	16	5	3	4	32	26	11	2	0
STOR-STOCKHOLM		3427	10	4	4	4	33	27	14	4	1
STOCKHOLM		1147	4	1	6	5	31	29	19	4	1
STOR-GÖTEBORG		1702	27	4	3	4	28	23	11	1	0
GÖTEBORG		862	40	6	4	3	19	17	7	2	0
STOR-MALMÖ		1177	19	8	3	4	34	25	6	1	-
MALMÖ		401	29	17	8	5	27	12	1	0	-
RIKET I ÖVRIGT		12212	23	16	11	5	24	16	5	1	0
KOMMUNER MED											
75 000 -	INV.	4094	21	13	12	5	24	17	7	0	-
30 000 - 74 999	''	3852	19	19	8	4	27	17	4	1	0
- 29 999	''	4266	29	15	12	6	22	13	3	1	-

1) EXKL. KOMMUNER I STOR-STOCKHOLM.
2) EXKL. KOMMUNER I STOR-MALMÖ.
3) EXKL. KOMMUNER I STOR-GÖTEBORG.

TABELL 9 GENOMSNITTLIG PRIMÄR BRUKSAREA FÖR BOSTADSLÄGENHET (BRA.P.BLGH), M2, I LÄNEN, STORSTADSOMRÅDENA/ RIKET I ÖVRIGT OCH OLIKA LÄGENHETSTYPER
AVERAGE USEFUL FLOOR SPACE OF DWELLINGS IN M2, IN THE COUNTIES, THE METROPOLITAN AREAS/THE OTHER PARTS OF THE COUNTRY FOR DIFFERENT SIZES OF DWELLINGS

LÄN STORSTADSOMRÅDE/ RIKET I ÖVRIGT		ALLA LÄGEN-HETS-TYPER	DÄRAV I 1R	1RKV	2+R 2+RKV	1RK	2RK	3RK	4RK	5RK	6+RK
1988		74.7	26.5	30.7	51.3	46.2	64.7	81.1	102.1	120.1	146.1
1989		74.0	26.5	37.6	49.6	46.0	64.4	81.0	103.1	122.1	139.9
1990		75.2	29.5	40.6	50.9	47.1	64.9	81.5	103.2	122.8	135.6
1991		72.6	30.1	39.9	50.0	45.8	65.0	81.8	102.4	122.4	146.9
1992		67.5	32.6	39.8	48.7	46.4	63.6	81.1	102.0	120.4	161.1
1993		58.1	33.8	36.7	48.2	45.7	62.0	79.6	100.2	118.6	150.9
1993											
STOCKHOLMS	LÄN	70.3	32.9	41.8	50.6	44.6	62.9	80.9	100.2	117.6	152.8
''	''[1]	73.7	21.8	-	-	46.0	66.0	78.3	117.1	150.8	-
UPPSALA	''	64.3	32.8	39.0	50.5	48.6	63.0	83.8	98.0	110.8	-
SÖDERMANLANDS	''	57.3	35.4	38.4	47.8	50.0	63.0	77.7	99.6	109.3	-
ÖSTERGÖTLANDS	''	52.9	31.4	39.9	47.9	47.3	62.0	81.8	106.3	120.5	-
JÖNKÖPINGS	''	49.4	37.2	38.5	45.1	49.4	64.5	81.5	102.7	-	-
KRONOBERGS	''	47.8	-	31.0	44.9	47.1	61.7	81.2	92.4	121.9	-
KALMAR	''	56.7	34.1	30.2	50.8	49.4	64.2	81.5	100.3	120.5	-
GOTLANDS	''	47.4	-	46.8	47.5	-	-	-	-	-	-
BLEKINGE	''	55.0	27.6	37.5	53.8	43.2	63.5	77.3	103.6	128.4	-
KRISTIANSTADS	''	49.0	30.4	35.4	47.3	44.4	61.4	79.4	108.5	132.6	-
MALMÖHUS	''	59.2	34.6	40.6	52.0	45.8	66.1	81.7	104.3	128.3	-
''	''[2]	45.2	33.5	39.5	51.2	42.0	66.0	85.4	105.0	128.0	-
HALLANDS	''	60.6	38.7	39.5	50.8	44.1	60.8	73.6	88.7	-	-
''	''[3]	57.2	38.7	38.9	50.8	48.7	61.6	83.0	103.5	-	-
GÖTEBORGS O BOHUS	''	58.3	34.6	39.1	43.2	47.0	59.8	78.3	99.6	118.2	144.9
''	''[3]	62.2	31.2	39.7	-	52.0	61.9	77.5	94.5	125.6	137.2
ÄLVSBORGS	''	57.8	34.7	38.5	50.0	42.5	61.5	78.1	104.8	124.5	-
''	''[3]	57.5	35.1	38.5	50.1	41.2	61.1	78.1	100.8	124.5	-
SKARABORGS	''	58.2	37.7	32.1	48.2	36.5	62.8	75.4	97.1	112.2	-
VÄRMLANDS	''	50.3	40.4	37.1	43.8	36.9	59.6	64.7	101.0	-	-
ÖREBRO	''	47.0	35.9	36.5	45.5	47.2	59.4	74.9	114.2	-	-
VÄSTMANLANDS	''	60.6	35.5	37.1	49.7	46.1	60.0	82.4	104.4	116.4	-
KOPPARBERGS	''	42.1	31.9	33.5	46.9	40.6	60.6	80.6	97.3	-	-
GÄVLEBORGS	''	39.3	29.2	36.3	41.9	41.6	58.5	81.0	-	112.2	-
VÄSTERNORRLANDS	''	59.2	44.8	35.6	38.9	55.2	59.6	80.9	99.2	-	-
JÄMTLANDS	''	60.8	34.8	43.6	50.3	45.1	60.8	77.8	100.9	-	-
VÄSTERBOTTENS	''	57.2	36.3	40.7	48.7	47.3	60.3	74.0	93.5	129.0	-
NORRBOTTENS	''	52.7	30.4	37.2	46.6	50.8	60.3	81.6	106.0	116.4	-
STORSTADSOMRÅDENA		66.1	34.3	41.0	49.6	45.3	62.8	79.8	99.7	118.2	152.1
STOR-STOCKHOLM		70.2	33.1	41.8	50.6	44.5	62.9	81.0	100.0	116.8	152.8
STOCKHOLM		78.1	34.8	40.4	49.9	46.1	65.0	83.3	103.4	126.8	139.2
STOR-GÖTEBORG		59.5	34.6	39.1	44.9	45.6	59.9	75.5	97.3	117.7	148.8
GÖTEBORG		55.4	34.6	38.8	43.2	46.5	62.1	79.9	101.5	117.7	148.8
STOR-MALMÖ		63.8	35.5	41.4	52.3	47.4	66.1	81.5	104.2	128.3	-
MALMÖ		53.4	33.0	40.3	51.3	51.8	66.7	82.2	107.5	129.0	-
RIKET I ÖVRIGT		53.9	33.6	36.0	48.0	45.9	61.5	79.4	100.9	119.5	137.2
KOMMUNER MED											
75 000 -	INV.	56.7	34.6	37.5	49.8	47.2	62.1	79.4	101.5	114.2	-
30 000 - 74 999	''	54.8	34.8	33.9	46.2	48.1	60.8	79.6	100.1	118.6	137.2
- 29 999	''	50.4	32.2	37.1	47.3	43.3	61.7	79.1	100.5	123.4	-

1) EXKL. KOMMUNER I STOR-STOCKHOLM.
2) EXKL. KOMMUNER I STOR-MALMÖ.
3) EXKL. KOMMUNER I STOR-GÖTEBORG.

TABELL 10[1] ANTAL LÄGENHETER, RUMSENHETER PER LÄGENHET, GENOMSNITTLIG PRIMÄR BRUKSAREA FÖR BOSTADSLÄGENHET (BRA.P.BLGH) RESP PRIMÄR BRUKSAREA FÖR BOSTÄDER (BRA.P.BO) PER LÄGENHET OCH RUMSENHET SAMT PRIMÄR BRUKSAREA FÖR BOSTADSLÄGENHET I FÖRHÅLLANDE TILL PRIMÄR BRUKSAREA FÖR BOSTÄDER I LÄNEN, STORSTADSOMRÅDENA/RIKET I ÖVRIGT
NUMBER OF DWELLINGS, NUMBER OF ROOMS (INCL. KITCHEN) PER DWELLING, AND AVERAGE USEFUL FLOOR SPACE OF DWELLINGS AND RESIDENTIAL PRIMARY UTILITY FLOOR SPACE PER DWELLING AND ROOM AND USEFUL FLOOR SPACE OF DWELLINGS IN RELATION TO RESIDENTIAL PRIMARY UTILITY FLOOR SPACE IN THE COUNTIES, THE METROPOLITAN AREAS/THE OTHER PARTS OF THE COUNTRY

LÄN STORSTADSOMRÅDE/ RIKET I ÖVRIGT		ANTAL LÄGEN-HETER	RE/LGH	BRA.P. BLGH/ LGH M2	BRA.P. BO/LGH M2[2]	BRA.P. BLGH/RE M2	BRA.P. BO/RE M2[2]	BRA.P. BLGH/ BRA.P. BO[2]	BRA.P. BLGH/ BRA.P. LGH[2]
1988		35789	3.56	74.7	83.5	21.0	23.4	0.89	0.93
1989		27965	3.53	74.0	81.8	21.0	23.2	0.91	0.92
1990		41139	3.56	75.2	84.0	21.1	23.6	0.90	0.93
1991		38830	3.41	72.6	82.1	21.3	24.1	0.88	0.92
1992		23964	3.14	67.5	78.6	21.5	25.0	0.86	0.92
1993		18518	2.59	58.1	71.8	22.4	26.9	0.83	0.89
1993									
STOCKHOLMS	LÄN	3496	3.32	70.3	83.9	21.2	25.1	0.85	0.95
''	''[3]	69	3.49	73.7	83.1	21.1	23.8	0.89	0.99
UPPSALA	''	442	3.02	64.3	72.6	21.3	23.9	0.89	0.96
SÖDERMANLANDS	''	856	2.50	57.3	73.0	22.9	29.1	0.79	0.84
ÖSTERGÖTLANDS	''	585	2.27	52.9	66.1	23.3	28.4	0.81	0.88
JÖNKÖPINGS	''	508	1.86	49.4	70.9	26.5	33.9	0.76	0.88
KRONOBERGS	''	548	2.06	47.8	73.8	23.2	28.0	0.80	0.86
KALMAR	''	731	2.46	56.7	66.0	23.1	27.1	0.85	0.88
GOTLANDS	''	5	1.80	47.4	-	26.3	-	-	-
BLEKINGE	''	354	2.41	55.0	67.7	22.8	25.7	0.86	0.93
KRISTIANSTADS	''	853	2.05	49.0	65.6	23.9	29.9	0.78	0.85
MALMÖHUS	''	1566	2.50	59.2	71.2	23.6	27.9	0.85	0.85
''	''[4]	389	1.66	45.2	62.8	27.2	36.7	0.75	0.84
HALLANDS	''	825	2.90	60.6	66.8	20.9	22.9	0.91	0.95
''	''[5]	547	2.48	57.2	65.8	23.1	26.5	0.87	0.93
GÖTEBORGS O BOHUS	''	1392	2.64	58.3	69.4	22.1	26.2	0.85	0.86
''	''[5]	166	2.88	62.2	76.4	21.6	26.5	0.81	0.92
ÄLVSBORGS	''	1236	2.60	57.8	70.6	22.2	26.5	0.84	0.87
''	''[5]	1038	2.60	57.5	70.4	22.2	26.5	0.83	0.85
SKARABORGS	''	399	2.74	58.2	74.9	21.2	25.6	0.83	0.90
VÄRMLANDS	''	380	2.14	50.3	61.6	23.6	28.8	0.82	0.80
ÖREBRO	''	365	1.90	47.0	59.9	24.7	30.6	0.80	0.83
VÄSTMANLANDS	''	1092	2.67	60.6	76.3	22.7	28.5	0.81	0.83
KOPPARBERGS	''	420	1.64	42.1	54.7	25.6	33.8	0.77	0.79
GÄVLEBORGS	''	656	1.67	39.3	53.6	23.5	31.8	0.74	0.86
VÄSTERNORRLANDS	''	198	2.63	59.2	69.1	22.5	26.3	0.86	0.92
JÄMTLANDS	''	274	2.86	60.8	79.1	21.3	26.3	0.80	0.90
VÄSTERBOTTENS	''	829	2.65	57.2	70.7	21.6	26.1	0.83	0.93
NORRBOTTENS	''	508	2.25	52.7	69.7	23.4	30.0	0.77	0.92
STORSTADSOMRÅDENA		6306	3.07	66.1	77.9	21.5	25.1	0.86	0.92
STOR-STOCKHOLM		3427	3.32	70.2	83.9	21.2	25.1	0.84	0.95
STOCKHOLM		1147	3.66	78.1	92.5	21.4	25.3	0.84	0.96
STOR-GÖTEBORG		1702	2.79	59.5	68.8	21.3	24.3	0.87	0.89
GÖTEBORG		862	2.37	55.4	68.1	23.3	28.3	0.82	0.82
STOR-MALMÖ		1177	2.78	63.8	73.5	22.9	26.4	0.87	0.85
MALMÖ		401	2.13	53.4	65.8	25.0	30.8	0.81	0.83
RIKET I ÖVRIGT		12212	2.35	53.9	68.3	23.0	28.1	0.81	0.87
KOMMUNER MED									
75 000 -	INV.	4094	2.48	56.7	70.8	22.9	28.0	0.82	0.88
30 000 - 74 999	''	3852	2.42	54.8	69.7	22.6	27.2	0.82	0.89
- 29 999	''	4266	2.15	50.4	64.8	23.5	29.3	0.80	0.85

1) REDOVISNINGEN AVSER ENDAST OBJEKT SOM INNEHÅLLER LÄGENHETER (SE TABELL 5).
2) FÖR 1993 BASERAS REDOVISNINGEN PÅ 17284 AV TOTALT 18518 LÄGENHETER, SE POPULATION SID. 3.
3) EXKL. KOMMUNER I STOR-STOCKHOLM.
4) EXKL. KOMMUNER I STOR-MALMÖ.
5) EXKL. KOMMUNER I STOR-GÖTEBORG.

TABELL 11 ANTAL OBJEKT, LÄGENHETER, PRIMÄR BRUKSAREA FÖR LOKALER OCH BOSTÄDER, SEKUNDÄR BRUKSAREA, PRIMÄR BRUKSAREA FÖR BOSTADSLÄGENHET, LOKALYTOR (PRIMÄR BRUKSAREA OCH SEKUNDÄR BRUKSAREA) AV KLASS A, B, C, D, E I KOLLEKTIVA KOMPLEMENT/ EJ KOLLEKTIVA KOMPLEMENT I STORSTADSOMRÅDENA/RIKET I ÖVRIGT SAMT I EXPLOATERINGS- RESP SANERINGSOMRÅDE
NUMBER OF PROJECTS, NUMBER OF DWELLINGS, NON-RESIDENTIAL PRIMARY UTILITY FLOOR SPACE AND RESIDENTIAL PRIMARY UTILITY FLOOR SPACE, SECONDARY UTILITY FLOOR SPACE, USEFUL FLOOR SPACE OF DWELLINGS, NON-RESIDENTIAL FLOOR SPACE OF CLASS A, B, C, D, E IN COLLECTIVE COMPLEMENTS/NOT IN COLLECTIVE COMPLEMENTS IN THE METROPOLITAN AREAS/THE OTHER PARTS OF THE COUNTRY IN DEVELOPMENT AND RECONSTRUCTION AREAS

STORSTADSOMRÅDE/ RIKET I ÖVRIGT EXPLOATERING/ SANERING	ALLA OBJEKT	ANTAL LÄGEN-HETER	BRA.P. FÖR LOKALER + KOLL. KOMPL.	BRA.P. FÖR BOSTÄDER	BRA.S. TOTALT	BRA.P. FÖR BOSTADS-LÄGENHET	LOKALER I KOLLEKTIVA KOMPLEMENT, M2 BRA KLASS					ANDRA LOKALER ÄN KOLLEKTIVA KOMPLEMENT, M2 BRA[1] KLASS				
							A	B	C	D	E	A	B	C	D	E
1993[2]																
RIKET	844	17284	130563	1242001	282781	1027705	496	88839	18862	16780	25133	809	40419	2434	3034	27331
EXPLOATERING	94	2221	12135	163232	35667	140337	-	10388	1881	2225	5414	-	1747	12	239	20
SANERING	750	15063	118428	1078769	247114	887368	496	78451	16981	14555	19719	809	38672	2422	2795	27311
STORSTADSOMRÅDENA	226	6152	38656	480683	104350	410297	102	26789	6166	3257	8127	-	11765	701	1826	7945
EXPLOATERING	26	935	2972	73032	12477	65508	-	2927	446	219	1536	-	45	-	-	-
SANERING	200	5217	35684	407651	91873	344789	102	23862	5720	3038	6591	-	11720	701	1826	7945
STOR-STOCKHOLM	105	3368	12748	283264	57230	238525	102	7172	4465	613	7540	-	5474	629	1432	4123
EXPLOATERING	10	478	1131	37690	7420	33558	-	1086	275	32	1536	-	45	-	-	-
SANERING	95	2890	11617	245574	49810	204967	102	6086	4190	581	6004	-	5429	629	1432	4123
STOR-GÖTEBORG	83	1607	12959	110914	27235	96674	-	11485	1352	1191	587	-	1474	44	184	1748
EXPLOATERING	14	339	1166	23943	3602	22054	-	1166	171	126	-	-	-	-	-	-
SANERING	69	1268	11793	86971	23633	74620	-	10319	1181	1065	587	-	1474	44	184	1748
STOR-MALMÖ	38	1177	12949	86505	19885	75098	-	8132	349	1453	-	-	4817	28	210	2074
EXPLOATERING	2	118	675	11399	1455	9896	-	675	-	61	-	-	-	-	-	-
SANERING	36	1059	12274	75106	18430	65202	-	7457	349	1392	-	-	4817	28	210	2074
RIKET I ÖVRIGT	618	11132	91907	761318	178431	617408	394	62050	12696	13523	17006	809	28654	1733	1208	19386
EXPLOATERING	68	1286	9163	90200	23190	74829	-	7461	1435	2006	3878	-	1702	12	239	20
SANERING	550	9846	82744	671118	155241	542579	394	54589	11261	11517	13128	809	26952	1721	969	19366

1) TIDIGARE ÅR HAR ENDAST LOKALER I LÅNEUNDERLAG REDOVISATS. FR.O.M. 1992 INGÅR ÄVEN LOKALER SOM TIDIGARE HÄNFÖRTS TILL PANTVÄRDET.
2) OMFATTAR ENDAST OBJEKT SOM FÅTT STATLIGT STÖD ENLIGT 92-ÅRS REGLER SAMT 5 OBJEKT MED 74 LÄGENHETER SOM FÅTT STATLIGT STÖD ENLIGT 93-ÅRS REGLER, DÄR UPPGIFTERNA INHÄMTATS GENOM ENKÄT.

TABELL 12 LÄGENHETER EFTER LÄN, STORSTADSOMRÅDE/RIKET I ÖVRIGT, VÄRMEPRODUCERANDE ANLÄGGNING OCH ENERGISLAG
DWELLINGS BY COUNTY, METROPOLITAN AREA/THE OTHER PARTS OF THE COUNTRY, HEAT-PRODUCING PLANT AND TYPE OF ENERGY

LÄN STORSTADSOMRÅDE/ RIKET I ÖVRIGT		ANTAL LÄGEN-HETER	DÄRAV I % EFTER VÄRMEPRODUCERANDE ANLÄGGNING						
			OLJE-PANNA	ELPANNA	ANNAT ELLER FLERA ENERGI-SLAG	GEMENSAM VÄRMECEN-TRAL	FJÄRR-VÄRME	DIREKT ELVÄRME	JORDVÄRME MM
1988		35789	2	10	2	9	74	1	2
1989		27965	2	15	3	14	62	1	3
1990		41139	2	15	3	12	63	0	3
1991		38830	3	14	4	12	65	0	2
1992		23964	4	11	2	13	66	1	4
1993[1]		17311	3	9	3	14	69	2	2
1993									
STOCKHOLMS	LÄN	3441	2	7	0	12	76	4	0
''	''[2]	69	-	9	-	-	64	14	13
UPPSALA	''	435	5	1	6	10	80	-	-
SÖDERMANLANDS	''	840	-	4	1	18	70	7	-
ÖSTERGÖTLANDS	''	559	4	10	-	9	74	-	1
JÖNKÖPINGS	''	367	-	11	13	13	60	1	2
KRONOBERGS	''	317	-	8	-	21	67	-	3
KALMAR	''	710	2	9	6	11	68	1	4
GOTLANDS	''	-	-	-	-	-	-	-	-
BLEKINGE	''	306	7	19	13	31	18	-	13
KRISTIANSTADS	''	735	4	15	7	28	46	0	-
MALMÖHUS	''	1501	-	7	11	10	73	-	-
''	''[3]	324	-	2	12	28	58	-	-
HALLANDS	''	815	5	5	2	12	73	1	1
''	''[4]	542	8	5	4	15	66	1	1
GÖTEBORGS O BOHUS	''	1323	6	16	2	20	55	-	1
''	''[4]	166	16	23	-	36	25	-	-
ÄLVSBORGS	''	1175	-	18	1	19	51	3	7
''	''[4]	998	-	15	-	19	58	2	6
SKARABORGS	''	343	2	6	-	43	32	7	10
VÄRMLANDS	''	380	3	7	1	63	23	-	2
ÖREBRO	''	344	-	9	-	13	75	-	3
VÄSTMANLANDS	''	1004	4	2	1	1	92	-	-
KOPPARBERGS	''	410	2	21	-	15	61	-	2
GÄVLEBORGS	''	612	11	2	1	3	82	-	0
VÄSTERNORRLANDS	''	195	15	11	-	2	67	2	2
JÄMTLANDS	''	237	3	17	-	-	78	-	1
VÄSTERBOTTENS	''	781	-	7	-	-	91	2	-
NORRBOTTENS	''	481	-	1	3	3	91	2	-
STORSTADSOMRÅDENA		6156	2	9	3	12	72	2	1
STOR-STOCKHOLM		3372	2	7	0	12	76	3	-
STOCKHOLM		1147	1	3	0	12	83	-	-
STOR-GÖTEBORG		1607	3	15	2	16	59	1	2
GÖTEBORG		842	6	8	3	19	62	-	2
STOR-MALMÖ		1177	-	8	10	5	77	-	-
MALMÖ		401	-	-	17	1	81	-	-
RIKET I ÖVRIGT		11155	3	8	3	15	67	1	2
KOMMUNER MED									
75 000 -	INV.	3862	1	3	1	6	87	1	1
30 000 - 74 999	''	3372	4	14	3	13	64	1	1
- 29 999	''	3921	5	9	4	26	49	3	4

1) REDOVISNINGEN BASERAS PÅ 17311 AV TOTALT 18518 LÄGENHETER, SE POPULATION SID. 3.
2) EXKL. KOMMUNER I STOR-STOCKHOLM.
3) EXKL. KOMMUNER I STOR-MALMÖ.
4) EXKL. KOMMUNER I STOR-GÖTEBORG.

TABELL 13 LÄGENHETER EFTER BYGGNADSSÄTT, REGION OCH FASADMATERIAL
DWELLINGS BY METHOD OF BUILDING, REGION AND FACING

BYGGNADSSÄTT REGION	ANTAL LÄGEN-HETER	FASADMATERIAL %							
		FASADSTEN (+ TRÄ)[1]	TRÄ	PUTS	BETONG	FASADSTEN + PLÅT	PUTS+ TRÄ	FASADSTEN + PUTS	ANNAT ELLER FLERA MATERIAL
1988	35789	58	18	12	8	0	0	1	2
1989	27965	54	24	11	8	1	-	1	1
1990	41139	54	23	13	7	0	0	1	1
1991	38830	56	20	16	7	-	1	1	0
1992	23964	48	19	20	6	1	2	3	1
1993[2]	17311	46	19	19	5	1	1	7	1
1993									
SAMTLIGA									
ÖSTRA MELLANSVERIGE	6623	45	15	20	5	3	2	9	1
SMÅLAND MED ÖARNA	1394	34	17	37	4	-	-	9	-
SYDSVERIGE	2542	67	5	19	3	1	1	3	-
VÄSTSVERIGE	3656	36	28	17	7	-	1	8	3
NORRA SVERIGE	3096	47	31	9	6	-	-	4	3
HELT FÖRTILLVERKAD	2141	16	33	12	21	9	4	4	-
ÖSTRA MELLANSVERIGE	1119	11	24	11	24	18	6	6	-
SMÅLAND MED ÖARNA	70	-	81	19	-	-	-	-	-
SYDSVERIGE	235	68	3	27	3	-	-	-	-
VÄSTSVERIGE	358	17	61	13	4	-	4	-	-
NORRA SVERIGE	359	2	40	3	46	-	-	9	-
DELVIS FÖRTILLVERKAD	4041	38	26	22	8	-	1	4	2
ÖSTRA MELLANSVERIGE	1916	41	23	26	2	-	-	6	3
SMÅLAND MED ÖARNA	171	11	18	47	24	-	-	-	-
SYDSVERIGE	653	58	8	17	11	-	1	6	-
VÄSTSVERIGE	723	20	34	23	19	-	3	-	1
NORRA SVERIGE	578	39	48	3	5	-	-	-	6
HELT PLATSBYGGD	11129	54	14	19	1	1	1	9	1
ÖSTRA MELLANSVERIGE	3588	58	7	19	1	1	2	12	-
SMÅLAND MED ÖARNA	1153	40	13	36	1	-	-	10	-
SYDSVERIGE	1654	70	4	19	0	2	1	3	-
VÄSTSVERIGE	2575	43	22	16	3	-	1	11	3
NORRA SVERIGE	2159	56	24	11	-	-	-	5	3

1) FASADSTEN ÄR DET DOMINERANDE MATERIALET MEN I VISSA FALL FÖREKOMMER TRÄPANEL SOM KOMPLEMENT.
2) REDOVISNINGEN BASERAS PÅ 17311 AV TOTALT 18518 LÄGENHETER, SE POPULATION SID. 3.

TABELL 14 LÄGENHETER EFTER REGION OCH TAKBELÄGGNING
DWELLINGS BY REGION AND ROOFING

REGION	ANTAL LÄGEN-HETER	DÄRAV I % EFTER TAKBELÄGGNING			
		TAK-PANNOR[1]	PAPP	PLÅT	ANNAT ELLER FLERA MATERIAL
1988	35789	77	2	22	0
1989	27965	80	2	19	0
1990	41139	78	2	20	0
1991	38830	81	2	17	0
1992	23964	75	1	23	1
1993[2]	17311	74	1	24	1
1993					
ÖSTRA MELLANSVERIGE	6623	66	1	31	1
SMÅLAND MED ÖARNA	1394	81	-	18	1
SYDSVERIGE	2542	90	3	7	0
VÄSTSVERIGE	3656	79	2	17	2
NORRA SVERIGE	3096	66	0	31	2

1) TAKPANNOR OMFATTAR LERTEGEL- OCH BETONGPANNOR.
2) REDOVISNINGEN BASERAS PÅ 17311 AV TOTALT 18518 LÄGENHETER, SE POPULATION SID. 3.

BESLUT

Ärendenr
Pnr/Orgnr
Sida 1

Beslutet avser NYTT ÄRENDE
Stödkategori: NYBYGGNAD

för fastigheterna

Länsbostadsnämndens beslut: BIDRAG BEVILJAS ENLIGT NEDAN

Beslutade bidragsunderlag och bidrag per stödtyp

BIDRAG ENLIGT FÖRORDNINGEN (1991:1923) OM STATLIGT
INVESTERINGSBIDRAG FÖR NY- OCH OMBYGGNAD AV BOSTÄDER,SIBB.

PREL INVESTERINGSBIDRAGSUNDERLAG, KR.....
INV.BIDRAGETS ANDEL AV BIDRAGSUNDERLAGET, I %.....
PREL INVESTERINGSBIDRAG, KR.....

RÄNTEBIDRAG ENLIGT FÖRORDNINGEN (1991:1933) OM STATLIGT
RÄNTEBIDRAG FÖR NY- OCH OMBYGGNAD AV BOSTÄDER,SRB.

PREL RÄNTEBIDR.UNDERLAG, MED FULL SUBVENTION, KR..
95% AV RÄNTEBIDR.UNDERLAG MED FULL SUBV. UTGÖR, KR
PREL RÄNTEBIDR.UNDERLAG, MED RED. SUBVENTION. KR..
PREL SUMMA RÄNTEBIDR.UNDERLAG I ÄRENDET, KR.....
RÄNTESATS FÖR BERÄKNING AV GAR. RÄNTEKOSTN. ÅR1, %

BIDRAG ENLIGT FÖRORDNINGEN (1987:316) OM BIDRAG TILL KONST-
NÄRLIG UTSMYCKNING I BOSTADSOMRÅDEN,BKU.

BIDRAGSUNDERLAG, KONSTNÄRLIG UTSMYCKNING, KR.....
BIDRAG TILL KONSTNÄRLIG UTSMYCKNING, KR.....

BESLUT

Ärendenr
Pnr/Orgnr
Sida 03

Länsbostadsnämndens beräkningsunderlag mm

Bidragsunderlagsversion..... BUV07
BOSTADSLÅNEBESLUT HAR TIDIGARE LÄMNATS I ÄRENDET..
SUMMA BRA OVAN MARK BOSTÄDER, M2.....
SUMMA BRA I LÄGENHET, M2.....
ANTAL BOSTADSLÄGENHETER, ST .....
EFTER OMRÄKNING GODKÄND PROD.KOSTNAD TOTALT, KR...
DEL AV GODKÄND PROD.KOSTNAD SOM AVSER BOSTÄDER, KR
GODKÄND TOMTKOSTNAD, KR.....
GODKÄND ANLÄGGNINGSAVGIFT FÖR VA, KR.....
GODKÄND ENGÅNGSAVGIFT FÖR ELENERGI, KR.....
GODKÄND ANSLUTNINGSAVGIFT FÖR FJÄRRVÄRME/GAS, KR..
EFTER OMRÄKNING GODKÄND SUMMA BYGGHERREKOSTNAD, KR
EFTER OMRÄKNING GODK KOSTN KONSTN UTSMYCKNING, KR.
EFTER OMRÄKNING GODKÄND SKYDDSRUMSERSÄTTNING, KR..
GODKÄND PROD.KOSTNAD, BOSTÄDER, KR/M2 BRAOM.....
GODKÄND PROD.KOSTNAD, BOSTÄDER, KR/LGH.....
GODKÄND PROD.KOSTNAD, BOSTÄDER, KR/M2 LGHA.....
ÖVERKOSTNAD I RELATION TILL SCHABLONBER.KOSTNAD, %
INRÄKNAT RÄNTETILLÄGG MAX TOM 911231, TOTALT KR...
I ÄRENDET TILLÄMPAD ORTSKOEFFICIENT.....
VID BESLUTSTIDPUNKTEN SENAST KÄNDA VÄRDE PÅ TIK...
INVESTER.BIDR. SOM LÄMNAS ENLIGT SEPARAT BESLUT,KR
BIDRAG FÖR KONSTN.UTSMYCKN. ENL. SEPARAT BESLUT,KR
AVDRAG FÖR ANDRA BIDRAG / ANNAN ERSÄTTNING, KR..
SCHABLONBERÄKNAD KOSTNAD TOTALT, KR.....
SCHABLONBERÄKNAD KOSTNAD BOSTÄDER, KR.....
I SCHABLON INRÄKN TOMTBELOPP TOTALT, KR.....
I SCHABLON INRÄKN TOMTBELOPP BOSTÄDER, KR.....
I SCHABLON INRÄKN EXPLOATERINGSBELOPP TOTALT, KR..
I SCHABLON INRÄKN EXPLOATERINGSBELOPP BOSTÄDER, KR
I SCHABLON INRÄKN VA-BELOPP TOTALT, KR.....
I SCHABLON INRÄKN VA-BELOPP BOSTÄDER, KR.....
I SCHABLON INRÄKN ANSL.AVGIFT (EL,FJVÄRME) TOT, KR
I SCHABLON INRÄKN ANSL.AVGIFT (EL,FJVÄRME) BOS, KR
I SCHABLON INRÄKN VINTERTILLÄGG TOTALT, KR.....
I SCHABLON INRÄKN VINTERTILLÄGG BOSTÄDER, KR.....
I SCHABLON INRÄKN "KVALITETSTILLÄGG 1-5" TOT., KR.
I SCHABLON INRÄKN "KVALITETSTILLÄGG 1-5" BOST. KR.
ANTAL BILUPPST.PLATS I GARAGE I PROJEKTET, ST.....
ANTAL BILUPPST.PLATS I CARPORT I PROJEKTET, ST....
ANTAL BILUPPST.PLATS I GARAGE MED SUBVENTION, ST..
ANTAL BILUPPST.PLATS I CARPORT MED SUBVENTION, ST.

Underlag för begäran om statlig kreditgaranti

GARANTIUNDERLAG, GU (BIDR.UNDERLAG ENL 9-11§§ SRB)
GARANTIBELOPPET ANDEL AV GU (8-10§§ SKG), %.....
I PANTVÄRDET INRÄKNAT VÄRDE FÖR LOKALER UTOM GU...
I PANTVÄRDET INRÄKNAT VÄRDE FÖR MARK, BYGGN. M.M..
BERÄKNAT PANTVÄRDE (13§ ANDRA STYCKET SKG), KR...

BOVERKET
LÄNSBOSTADSNÄMNDEN

ANSÖKAN OM STATLIGT STÖD VID NY- OCH OMBYGGNAD AV BOSTÄDER

1000 Sid 1

	Datum	LBN ärendenummer
Ansökan skall inlämnas i 2 ex — Inkom kommun		
Inkom LBN		

Län	Kommun	Socken
Fastighet		

ANSÖKAN AVSER

Ange med kodbeteckning (ett alternativ i varje fält)

Ärendetyp		Nytt ärende (NYÄR), Omprövning (OMPR).
Ändamål		Nybyggnad (NYB), Ombyggnad (OMB).
Hustyp		Flerbostadshus (FH), Småhus (SM).
Upplåtelseform		Hyresrätt (H), Bostadsrätt (B), Äganderätt (Ä).
Ägarklass		Fysisk person, småhusfastighet (FYPS), Fysisk person, flerbostadshusfastighet (FYPF), Aktiebolag (AB), Allmännyttigt bostadsföretag (ALLM), Bostadsrättsförening **med** kommunal insyn (BRFM), Bostadsrättsförening **utan** kommunal insyn (BRFU), Handelsbolag (HB), Kommanditbolag (KB), Primärkommun (KOMN), Kooperativ hyresrättsförening (KOOP), Landstingskommun (LAND), Studentbostadsföretag (STUD), Annan ägarklass (ANAG).
Produktionsform		Låntagarbyggt (L), Säljarbyggt (S).

UPPGIFTER OM SÖKANDEN (Uppgift om fler medsökande kan lämnas på bilaga)

Sökande			Person-/organisationsnr
Medsökande			Person-/organisationsnr
Adress		Postnr	Postadress
Postgiro			Telefonnummer
Sökandens kontaktperson			Telefonnummer

UPPGIFTER OM FASTIGHETEN

Fastigheten upplåten med tomträtt		Ja		Nej
Marken ägs av annan än ägaren till de hus som avses med ansökan (OFRI GRUND)		Ja		Nej
Fastigheten är belägen i område med samlad bebyggelse		Ja		Nej

SÖKANDENS FÖRBINDELSE OCH UNDERSKRIFT M M

Med hänvisning till de uppgifter som lämnas i denna ansökan och i tillhörande bilagor ansöker jag/vi om

- [ ] Räntebidrag enligt förordningen om statligt räntebidrag för ny- och ombyggnad av bostäder, SRB.
- [ ] Investeringsbidrag enligt förordningen om statligt investeringsbidrag för ny- och ombyggnad av bostäder, SIBB.
- [ ] Bidrag till konstnärlig utsmyckning enligt SFS 1987:316 (andra hus än egnahem).

- [ ] Jag ansöker samtidigt om tilläggslån enligt SFS 1983:1021. Ansökan inlämnar jag på separat blankett.
- [ ] Jag ansöker samtidigt om räntestöd för underhålls-, energi- och reparationsåtgärder enligt SFS 1983:974 (andra hus än egnahem). Ansökan inlämnar jag på separat blankett.

Jag/vi försäkrar på heder och samvete att de uppgifter om faktiska förhållanden, som lämnats i denna ansökan med tillhörande bilagor, är sanningsenliga.
Om stödet beviljas förbinder jag/vi mig/oss att iaktta de villkor för stödet som anges i ovan nämnda förordningar samt boverkets och länsbostadsnämndens föreskrifter.

Ort och datum

Sökandens underskrift och namnförtydligande	Medsökandens underskrift och namnförtydligande

Om felaktiga uppgifter har lämnats kan Ni bli skyldig att betala tillbaka bidrag som utbetalats. Felaktiga uppgifter kan också medföra ansvar enligt brottsbalken.

[ ] Utskrifter från datorberäkning bifogas.

Er ansökan kommer att registreras och hanteras med hjälp av ADB. (Automatisk databehandling)

Boverket 35 000 91 12 KoF 129 1 124 AA 82908

HANDLINGAR SOM SKALL BIFOGAS ANSÖKAN/LÅNTAGARBYGGT EGNAHEM

1000/Sid 2

Följande handlingar skall bifogas i 2 ex:

Vid nybyggnad

- Beräknad kostnad enligt bl 1002 E.
- Kostnadsredovisning enligt bl 1003 E nyb.
- Beräkning av bidrag och bidragsunderlag enligt bl 1004 E nyb.
- Situationsplan med uppgifter om byggnadens plan- och höjdläge, byggnadernas huvudmått, våningsantal och antalet lägenheter, tomtens disposition, samt befintlig och tillkommande växtlighet av betydelse.
- Huvudritningar, med planer, fasader och sektioner utvisande byggnadens utformning och avsedd användning av lokaler och gemensamhetsutrymmen.
- Intyg om produktionsgaranti och ansvarsutfästelse för sådana arbeten som kommer att omfattas av skriftliga avtal.
- Kopia av alla skriftliga avtal som reglerar uppförandet av huset.
- Intyg om kontroll och besiktning om schablontillägg söks.

Vid ombyggnad

- Beräknad kostnad enligt bl 1002 E.
- Kostnadsredovisning enligt bl 1003 E omb.
- Beräkning av bidrag och bidragsunderlag enligt bl 1004 E omb.
- Situationsplan, utvisande förhållandena såväl före som efter ombyggnaden, med uppgifter om byggnadens plan- och höjdläge, byggnadens huvudmått, våningsantal och antalet lägenheter, tomtens disposition samt befintlig och tillkommande växtlighet av betydelse.
- Huvudritningar, med planer, fasader och sektioner utvisande byggnadens utformning och avsedd användning av lokaler och gemensamhetsutrymmen. Ritningarna skall utvisa utformning och utnyttjande såväl före som efter ombyggnad.
- Förbesiktningsutlåtande med åtgärdsbeskrivning, upprättad i enlighet med blankett som boverket har fastställt. Förbesiktningen skall vara utförd av kommunen eller av besiktningsman som godkänts av kommunen. Blankett 148 kan användas.
- Om ansökan avser kulturhistoriskt värdefull bebyggelse enligt 11 § SRB skall en redovisning av antikvariska merkostnader inlämnas. Byggnadens kulturhistoriska värde skall vara styrkt av antikvarisk myndighet.
- Kopia av alla skriftliga avtal som reglerar ombyggnaden av huset.

HANDLINGAR SOM SKALL BIFOGAS ANSÖKAN/ÖVRIGA SMÅHUS

Följande handlingar skall bifogas i 2 ex:

Vid nybyggnad

- Uppmätningsprotokoll enligt bl 1001 SM.
- Uppmätningsprotokoll enligt bl 1001 FH för gemensamhetsutrymme, fristående garage.
- Beräknad kostnad enligt bl 1002 SM BAS bl 1002 FH BAS + bl 1002 SM SAM.
- Kostnadsredovisning enligt bl 1003 FH/SM nyb.
- Beräkning av bidrag och bidragsunderlag enligt bl 1004 SM nyb.
- Situationsplan med uppgifter om byggnadens plan- och höjdläge, byggnadernas huvudmått, våningsantal och antalet lägenheter, tomtens disposition, samt befintlig och tillkommande växtlighet av betydelse.
- Huvudritningar, med planer, fasader och sektioner utvisande byggnadens utformning och avsedd användning av lokaler och gemensamhetsutrymmen.
- Erforderliga behörighetshandlingar (i original eller bestyrkt kopia).
- Intyg om produktionsgaranti och ansvarsutfästelse för sadana arbeten som kommer att omfattas av skriftliga avtal. (Gäller inte hyresrätt).
- Kopia av alla skriftliga avtal som reglerar uppförandet av huset.
- Intyg om kontroll och besiktning om schablontillägg söks.
- Redovisning av antalet lägenheter som kommer att betjänas av gemensamma utrymmen som omfattas av upplåtelseavtalen för bostäder.

Vid ombyggnad

- Uppmätningsprotokoll enligt bl 1001 SM.
- Uppmätningsprotokoll enligt bl 1001 FH för gemensamhetsutrymme, fristående garage.
- Beräknad kostnad enligt bl 1002 SM BAS + bl 1002 FH BAS + bl 1002 SM SAM.
- Kostnadsredovisning enligt bl 1003 FH/SM omb.
- Beräkning av bidrag och bidragsunderlag enligt bl 1004 SM omb.
- Situationsplan, utvisande förhållandena såväl före som efter ombyggnaden, med uppgifter om byggnadens plan- och höjdläge, byggnadens huvudmått, våningsantal och antalet lägenheter, tomtens disposition samt befintlig och tillkommande växtlighet av betydelse.
- Huvudritningar, med planer, fasader och sektioner utvisande byggnadens utformning och avsedd användning av lokaler och gemensamhetsutrymmen. Ritningarna skall utvisa utformning och utnyttjande såväl före som efter ombyggnad.
- Förbesiktningsutlåtande med åtgärdsbeskrivning, upprättad i enlighet med blankett som boverket har fastställt. Förbesiktningen skall vara utförd av kommunen eller av besiktningsman som godkänts av kommunen. Blankett 149 kan användas.
- Om ansökan avser kulturhistoriskt värdefull bebyggelse enligt 11 § SRB skall en redovisning av antikvariska merkostnader inlämnas. Byggnadens kulturhistoriska värde skall vara styrkt av antikvarisk myndighet.
- Kopia av alla skriftliga avtal.
- Yttrande från organisation av hyresgäster över ombyggnadens art och omfattning (endast för hus med hyreslägenheter som omfattas av förhandlingsordning) 6 § SRB.
- Erforderliga behörighetshandlingar (i original eller bestyrkt kopia).
- Redovisning av antalet lägenheter som kommer att betjänas av gemensamma utrymmen som omfattas av upplåtelseavtalen för bostäder.

HANDLINGAR SOM SKALL BIFOGAS ANSÖKAN/FLERBOSTADSHUS

1000/Sid 3

Följande handlingar skall bifogas i 2 ex:

Vid nybyggnad

- Uppmätningsprotokoll enligt bl 1001 FH.
- Beräknad kostnad enligt bl 1002 FH BAS + bl 1002 FH SAM.
- Kostnadsredovisning enligt bl 1003 FH/SM nyb.
- Beräkning av bidrag och bidragsunderlag enligt bl 1004 FH nyb.
- Situationsplan med uppgifter om byggnadens plan- och höjdläge, byggnadernas huvudmått, våningsantal och antalet lägenheter, tomtens disposition, samt befintlig och tillkommande växtlighet av betydelse.
- Huvudritningar, med planer, fasader och sektioner utvisande byggnadens utformning och avsedd användning av lokaler och gemensamhetsutrymmen.
- Erforderliga behörighetshandlingar (i original eller bestyrkt kopia).
- Kopia av alla skriftliga avtal som reglera uppförandet av huset.
- Redovisning av antalet lägenheter som kommer att betjänas av gemensamma utrymmen som omfattas av upplåtelseavtalen för bostäder.

Vid ombyggnad

- Uppmätningsprotokoll enligt bl 1001 FH.
- Beräknad kostnad enligt bl 1002 FH BAS + bl 1002 FH SAM.
- Kostnadsredovisning enligt bl 1003 FH/SM omb.
- Beräkning av bidrag och bidragsunderlag enligt bl 1004 FH omb.
- Situationsplan, utvisande förhållandena såväl före som efter ombyggnaden, med uppgifter om byggnadens plan- och höjdläge, byggnadens huvudmått, våningsantal och antalet lägenheter, tomtens disposition samt befintlig och tillkommande växtlighet av betydelse.
- Huvudritningar, med planer, fasader och sektioner utvisande byggnadens utformning och avsedd användning av lokaler och gemensamhetsutrymmen. Ritningarna skall utvisa utformning och utnyttjande såväl före som efter ombyggnad.
- Förbesiktningsutlåtande med åtgärdsbeskrivning, upprättad i enlighet med blankett som boverket har fastställt. Förbesiktningen skall vara utförd av kommunen eller av besiktningsman som godkänts av kommunen. Blankett 149 kan användas.
- Om ansökan avser kulturhistoriskt värdefull bebyggelse enligt 11 § SRB skall en redovisning av antikvariska merkostnader inlämnas. Byggnadens kulturhistoriska värde skall vara styrkt av antikvarisk myndighet.
- Kopia av alla skriftliga avtal.
- Yttrande från organisation av hyresgäster över ombyggnadens art och omfattning (endast för hus med hyreslägenheter som omfattas av förhandlingsordning) 6 § SRB.
- Erforderliga behörighetshandlingar (i original eller bestyrkt kopia).
- Redovisning av antalet lägenheter som kommer att betjänas av gemensamma utrymmen som omfattas av upplåtelseavtalen för bostäder.

KOMMUNENS YTTRANDE OCH UPPLYSNINGAR

1000/Sid 4

1.	Fastigheten ligger i område med samlad bebyggelse.	☐ Ja	☐ Nej
2.	Om bygglov krävs. Bygglov har lämnats. Kopia bifogas.	☐ Ja	☐ Nej
3.	Om bygglov **inte** krävs. Kommunen intygar att bostäderna uppfyller byggreglernas krav för bygglov.	☐ Ja	☐ Nej
4.	Vid ombyggnad av hyreshus. Huset omfattas av förhandlingsordning enligt hyresförhandlingslagen 1978:304.	☐ Ja	☐ Nej

KOMMUNENS UNDERSKRIFT

Kommunen tillstyrker ansökan om räntebidrag	☐ Ja	☐ Nej
- " - investeringsbidrag	☐ Ja	☐ Nej
- " - bidrag till konstnärlig utsmyckning	☐ Ja	☐ Nej

Vid **nej** lämnas redovisning nedan eller i bilaga.

Kommunens tekniska kontroll utövas genom		Ort och datum
Upplysningar lämnas av (var vänlig texta)	Telefonnr	Underskrift och namnförtydligande

BOVERKET
LÄNSBOSTADSNÄMNDEN

REDOVISNING AV PRODUKTIONSKOSTNAD NYBYGGNAD AV FLERBOSTADS-HUS/ÖVRIGA SMÅHUS

1003 FH/SM nyb/Sid 1

Datum	LBN ärendenummer

Län	Kommun	Socken
Fastighet		

UPPHANDLING M M

Ange med kodsiffra

Anbudsunderlag ☐
1 Program
2 Färdiga ritningar
3 Annat

Upphandling ☐
1 Konkurrensupphandlat
Upphandling av entreprenör som sker genom att anbud infordras från fler anbudsgivare samt prövas och antas utan föregående förhandling med anbudsgivare
2 Förhandlingsupphandlat
3 Egen regi (inte upphandlat)

Anbudssummor
1 Antaget anbud ..... kr avser .....
2 Antaget anbud ..... kr avser .....
3 Antaget anbud ..... kr avser .....
4 Antaget anbud ..... kr avser .....

Huvudentreprenör: .....

Entreprenadform ☐
1 Totalentreprenad
2 Generalentreprenad
3 Delad entreprenad
4 Egen regi

Kostnadsreglering ☐
1 Fast pris utan index (fast t o m år och månad .....)
2 Kostnadsregleras med tidskoefficient (tik)
3 Kostnadsregleras med index: .....

Kostnadsläge för av sökanden uppgivna kostnader År: Månad: Dag:

KOSTNADSREDOVISNING

Sökandens kostnadsredovisning skall vara i ovan angivet kostnadsläge	tik-90=	Markera index-beroende del	Sökanden	Kommun/LBN	Kostnad efter om-räkning med tik till beslutstidpunkt
Tomtkostnader					
Köpeskilling för råmark/tomt (ofri grund, tomträtt markeras med streck)		—			
Ränta på köpeskilling från förvärv till byggstart		—			
Ränta ☐ % Antal mån ☐		—			
Annan kostnad för markförvärv (enligt bilaga)					
Kommunala avgifter (trafik-, parkeringsanläggningar m m)					
Trafikanläggning m m utanför kvartersmark					
SUMMA TOMTKOSTNADER	rad (1420 t o m 1470)				
Exploateringskostnader					
Pålning och bergarbeten					
Grovplanering och grundberedning (utom rad 1500)					
Trafikanläggningar på kvartersmark					
Finplanering och tomtutrustning (enligt bilaga)					
El-anläggningar på kvartersmark					
Övriga kostnader (enligt bilaga)		—			
SUMMA EXPLOATERINGSKOSTNADER	rad (1500 t o m 1550)				
		Delsumma mark till sidan 2			

Boverket 25 000 91.12 KoF 129 1 124 AA 82919

2000 **KOSTNADSREDOVISNING forts** 1003 FH/SM nyb/Sid 2

		Markera index-beroende del	Sökanden	Kommun/LBN	Kostnad efter om-räkning med tik till beslutstidpunkt
2010					
2020	—				
2030	DELSUMMA MARK transport från sidan 1				
2040	**Va-kostnader**				
2050	Anläggningsavgift (avgift till kommunen eller motsvarande)	—			
2060	Va-anläggning på kvartersmark				
2070	Övriga kostnader (enligt bilaga)				
2080	SUMMA VA-KOSTNADER rad (2050 + 2060 + 2070)				
2090	**Anslutningsavgifter**				
2100	Engångsavgift för elenergi	—			
2110	Anslutningsavgift för fjärrvärme eller naturgas	—			
2120	SUMMA ANSLUTNINGSAVGIFTER rad (2100 + 2110)				
2130	SUMMA MARK OCH AVGIFTER rad (2030 + 2080 + 2120)				
2140	**Byggnad** (Vid total eller generalentreprenad anges endast ett belopp)				
2150	Total eller generalentrepenad				
2160	Delad entrepenad:				
2170	Byggmästeri				
2180	Målning				
2190	Vs-installation				
2200	Vent-installation				
2210	El-installation				
2220	Hiss-installation				
2230	Övriga kostnader (enligt bilaga)				
2240	SUMMA BYGGNADSKOSTNADER rad (2150 eller 2170 t o m 2230)				
2250	**Reservationer**				
2260	Avvikelser från handlingar, högst 2 % av anbudssumman				
2270	Övriga reservationer (enligt bilaga)				
2280	SUMMA RESERVATIONER rad (2260 + 2270)				
2290	**Byggherrekostnader**				
2300	A. Allmänna byggherrekostnader , projektering och övriga konsultkostnader				
2310	B. Pantbrevskostnad				
2320	C. Mervärdeskatt				
2330	D. Räntor under byggtiden inklusive eventuell tomträttsavgäld				
2340	SUMMA BYGGHERREKOSTNADER A - D				
2350	**Konstnärlig utsmyckning** (utöver ovan redovisade kostnader)				
2360	Kostnad för konstnärlig utsmyckning. Redovisas i bilaga tillägg				
2370	**Skyddsrumsersättning**				
2380	Avdrag för kostnad som täcks av skyddsrumsersättning avgår				
2390	**PRODUKTIONSKOSTNAD** exklusive skyddsrumskostnader			—	
2400	**GODKÄND PRODUKTIONSKOSTNAD**		—		
2410	DÄRAV INDEXBEROENDE DEL		—		

2420

2430 **Anteckningar**

2440
2450
2460
2470
2480
2490
2500
2510
2520
2530
2540
2550
2560
2570

1000 BOVERKET
1010 LÄNSBOSTADSNÄMNDEN

SCHABLONBERÄKNAD KOSTNAD FLERBOSTADSHUS

1002 FH SAM/Sid 1

1020
1030
1040 Datum | LBN ärendenummer
1050

1060	Län	Kommun	Socken
1070	Fastighet		

1080

1090	Ortskoefficient, ok	Tidskoefficient, tik-90	
1100	Antal hus	Antal lägenheter	Vinterområde

1110

1120 SAMMANSTÄLLNING AV BRUKSAREA OCH HUSKLASS M M

		Bostäder *	Lokaler klass A-D	Lokaler klass E
1130	BRA ovan mark bostäder i husklass 2 B. Hus med två men mindre än tre våningsplan		—	—
1140	BRA ovan mark bostäder i husklass 2 C. Hus med tre eller flera våningsplan		—	—
1150	Summan av BRA ovan mark bostäder rad (1130 + 1140)		—	—
1160	BRA i källare, förråd m m som inte kan jämföras med BRA ovan mark		—	—
1170	Summa BRA totalt för bostäder rad (1150 + 1160)		—	—
1180	Summa BRA i lägenhet från bl 1002 FH BAS		—	—
1190	BRA ovan mark lokaler i husklass 2 B. Hus med två men mindre än tre våningsplan	—		
1200	BRA ovan mark lokaler i husklass 2 C. Hus med tre eller flera våningsplan	—		
1210	BRA för parkeringsanläggning i vissa fall (BRA ovan mark) antal platser.....			
1220	Summa BRA ovan mark för subv garage och lokaler rad (1190 + 1200 + 1210)			
1230	BRA lokaler som inte kan jämställas med BRA ovan mark	—		
1240	BRA i garage/carport utöver rad 1210 (antal platser .....)			
1250	Summa BRA totalt för subv garage och lokaler rad (1220 + 1230 + 1240)			

1260 * Bostäder och gemensamma bostadsanknutna utrymmen samt parkeringsutrymmen. Max 1 garage/carport per lägenhet

1270 BERÄKNING AV FÖRDELNINGSAREA, fda

		Bostäder *	Lokaler
1280			
1290	BRA bostäder		
1300	BRA lokaler klass A - D	—	
1310	BRA lokaler klass E ½ av arean	—	
1320	DELSUMMA fda		
1330	TOTALSUMMA fda	—	—
1340	Procentuell uppdelning av **fda** % (rad 1320/1330 x 100)		
1350	BRA lokaler klass E ½ av arean	—	
1360	BRA lokaler annan än klass A - E	—	

1370

1380 BELOPP FÖR BERÄKNADE MARKKOSTNADER

1390	Markbelopp		Antal		Belopp/	Bostäder *		Lokaler	
1400	Kr/m² BRA	Enhet	Bostäder	Lokaler	enhet	Sökanden	Kommun/LBN	Sökanden	Kommun/LBN
1410	**Tomtbelopp**								
1420	HUSKLASS 2 B	kr/m²							
1430	2 C	kr/m²							
1440	**SUMMA TOMTBELOPP**								
1450	**Exploateringsbelopp ****								
1460	HUSKLASS 2 B	kr/m²							
1470	2 C	kr/m²							
1480	**SUMMA EXPLOATERINGSBELOPP**								
1490	**Va-belopp ****								
1500	HUSKLASS 2 B	kr/m²							
1510	2 C	kr/m²							
1520	**SUMMA VA-BELOPP**								

1530 * Bostäder och gemensamma bostadsanknutna utrymmen samt parkeringsutrymmen. Max 1 garage/carport per lägenhet

1540 ** Redovisad och godkänd kostnad, dock högst fastställda max belopp enligt 3 § SBB

Boverket 25 000 91 12 KoF 129 1 124 AA 82914

2000 1002 FH SAM/Sid 2

2010		Antal m²		Bostäder *		Lokaler	
2020	**ANSLUTNINGSAVGIFTER**	Bostäder	Lokaler	Sökanden	Kommun/LBN	Sökanden	Kommun/LBN
2030	Gemensam fjärrvärmeanslutning						
2040	75 kr/m² $BRA_{(t)}$						
2050	Gemensam elanslutning						
2060	25 kr/m² BRA						
2070	**SUMMA ANSLUTNINGSAVGIFTER**						

2080 * Bostäder och gemensamma bostadsanknutna utrymmen samt parkeringsutrymmen. Max 1 garage/carport per lägenhet

2090 **LOKALTILLÄGG FÖR GEMENSAMMA BOSTADSANKNUTNA UTRYMMEN OCH LOKALER**

2100	Tilläggen avser lokaltillägg för sådana gemensamhetsutrymmen och lokaler för vilka baskalkyler redovisas i bl 1002 FH BAS	Antal m²		Bostäder *		Lokaler	
2120		Bostäder	Lokaler	Sökanden	Kommun/LBN	Sökanden	Kommun/LBN
2130	Klass A 5 300 kr/m²						
2140	Klass B 4 200 kr/m²						
2150	Klass C 3 000 kr/m²						
2160	Klass D 2 400 kr/m²						
2170	Klass E 650 kr/m²						
2180	**SUMMA LOKALTILLÄGG**						

2190 * Bostäder och gemensamma bostadsanknutna utrymmen samt parkeringsutrymmen. Max 1 garage/carport per lägenhet

2200 **REDOVISNING AV TILLÄGG TILL BASKALKYL**

2210	Åtgärderna redovisas i bilaga exklusive byggherrekostnader enligt	Bostäder *		Lokaler	
2220	boverkets föreskrifter till 8 § SBB	Sökanden	Kommun/LBN	Sökanden	Kommun/LBN
2230	**1. Lägre energiförbrukning**				
2240	Total inbesparing, kWh/år, enligt redovisning				
2250	Tillägg, 5 kr per inbesparad kWh/år, högst 20 000 kr/lgh **x ok x tik**				
2260	**2. Lägre kostnad för drift och underhåll**				
2270	Redovisad kostnad (exklusive byggherrekostnader)				
2280	Tillägg till baskalkyl, högst 350 kr/m² BRA **x ok x tik**,				
2290	dock högst 20 000 kr/lgh **x ok x tik**				
2300	**3. Högre standard på lägenhet och gem.utr**				
2310	Redovisad kostnad (exklusive byggherrekostnader)				
2320	Tillägg, högst 20 000 kr/lgh **x ok x tik**				
2330	**4. Lägre kostnad, framtida ändring**				
2340	Redovisad kostnad (exklusive byggherrekostnader)				
2350	Tillägg, högst 700 kr/m² BRA **x ok x tik**,				
2360	dock högst 40 000 kr/lgh **x ok x tik**				
2370	**5. Kostnadskrävande utformning**				
2380	Redovisad kostnad (exklusive byggherrekostnader)				
2390	Tillägg, högst 350 kr/m² BRA **x ok x tik**,				
2400	dock högst 20 000 kr/lgh **x ok x tik**				
2410	**SUMMA TILLÄGG 1-5** rad (2250 + 2290 + 2320 + 2360 + 2400)				
2420	**ÖVRIGA TILLÄGG**				
2430	**6. Objektsberoende kostnader**				
2440	(A och B gäller endast i område med samlad bebyggelse)				
2450	**A.** Förstärkning mot angränsande hus m m.				
2460	Redovisad kostnad (exklusive byggherrekostnader)				
2470	Tillägg, högst 185 kr/m² BRA **x ok x tik**				
2480	**B.** Etablering, materialförsörjning.				
2490	Redovisad kostnad (exklusive byggherrekostnader)				
2500	Tillägg, högst 185 kr/m² BRA **x ok tik**				
2510	**C.** Platsadministration, minst 3 lgh				
2520	4 500 / BRA tot x 17 000 kr **x ok x tik**				
2530					
2540	högst 85 000 kr **x ok x tik**				
2550	**SUMMA TILLÄGG 6** rad (2470 + 2500 + 2540) transport till sidan 3				

2560 * Bostäder och gemensamma bostadsanknutna utrymmen samt parkeringsutrymmen. Max 1 garage/carport per lägenhet

3000 **TILLÄGG TILL BASKALKYL forts** 1002 FH SAM/Sid 3

		Bostäder *		Lokaler	
3010					
3020		Sökanden	Kommun/LBN	Sökanden	Kommun/LBN
3030	Summa tillägg 6, transport från sidan 2				
3040	**7. Anordningar för rörelsehindrade m fl**				
3050	Redovisad kostnad (exklusive byggherrekostnader)				
3060	Tillägg till baskalkyl				
3070	**SUMMA TILLÄGG 6 - 7** rad (3030 + 3060)				

3080 * Bostäder och gemensamma bostadsanknutna utrymmen samt parkeringsutrymmen. Max 1 garage/carport per lägenhet

3090

		Lokaler	
3100	**Utrustning i lokaler**		
3110		Sökanden	Kommun/LBN
3120	Redovisad kostnad (exklusive byggherrekostnader)		
3130	**UTRUSTNING I LOKALER**		

3140

3150 **SCHABLONBERÄKNAD KOSTNAD**

		Bostäder *		Lokaler	
3160					
3170		Sökanden	Kommun/LBN	Sökanden	Kommun/LBN
3180	**Mark och anslutningsavgifter**				
3190	Tomtbelopp från sid 1				
3200	Exploateringsbelopp från sid 1				
3210	Va-belopp från sid 1				
3220	Anslutningsavgifter från sid 2				
3230	SUMMA MARK OCH AVGIFTER rad (3190 t o m 3220)				
3240	**Byggnadskostnader**				
3250	Fördelad delsumma för bostäder och lokaler från bl 1002 FH BAS sid 1				
3260	Delsumma bostäder från bl 1002 FH BAS sid 2			—	—
3270	Lokaltillägg bostäder och lokaler (från rad 2180)				
3280	**Summa baskalkyl** rad (3250 + 3260 + 3270) **x ok x tik**				
3290	Tillägg till baskalkyl 1 - 5 från sidan 2 rad 2410				
3300	Tillägg till baskalkyl 6 - 7 från rad 3070				
3310	Utrustning i lokaler från rad 3130	—	—		
3320	SUMMA BYGGNADSKOSTNADER rad (3280 t o m 3310)				
3330	**Byggherrekostnader**				
3340	A. Allmänna byggherrekostnader				
3350	9,0 % x rad (3200 + 3210 + 3320)				
3360	B. Pantbrev redovisad kostnad kr,				
3370	dock högst 2,8 % x rad (3230 + 3320)				
3380	C. Mervärdeskatt [ ] % x				
3390	rad (3230 + 3320 - 3190 + 3350)				
3400	D. Ränta under byggtiden				
3410	Antal [ ] mån x [ ] % x				
3420	$^{1}/_{12}$ x rad (3230 + 3320) x 1,35 x 0,5				
3430	SUMMA BYGGHERREKOSTNADER rad (3350 t o m 3420)				
3440	**Särskilda tillägg**				
3450	Summa vintertillägg från bilaga till 1002 FH/SM SAM **x ok x tik**				
3460	Konstnärlig utsmyckning/gestaltning max (25 kr/m^2)				
3470	SUMMA SÄRSKILDA TILLÄGG				
3480	AVDRAG FÖR LÅG STANDARD enligt 13 § SBB				
3490	**SCHABLONBERÄKNAD KOSTNAD**				

3500 * Bostäder och gemensamma bostadsanknutna utrymmen samt parkeringsutrymmen. Max 1 garage/carport per lägenhet

1000 BOVERKET
1010 LÄNSBOSTADSNÄMNDEN

BASKALKYL
FLERBOSTADSHUS M M

1002 FH BAS/Sid 1

1020
1030
1040 Datum | LBN ärendenummer
1050

1060	Län	Kommun	Socken
1070	Fastighet		
1080	Antal uppmätningsprotokoll (1001 FH)	Antal bostadslägenheter totalt	Antal hus totalt

1090

1100 **SAMMANSTÄLLNING AV UPPMÄTNINGSDATA GEMENSAMMA FÖR BOSTÄDER OCH LOKALER**

		Enhet	Sökanden	Kommun	Belopp	Totalt
1110	**GRUNDKONSTRUKTION**					
1120	Källare eller sluttningsvåning	m² BTAgr			455	
1130	Fribärande bjälklag	m² BTAgr			870	
1140	Platta på mark, uppvärmd byggnad	m² BTAgr			480	
1150	Platta på mark, inte uppvärmd byggnad	m² BTAgr			295	
1160	Enklare grundläggning	m² BTAgr			150	
1170	**BJÄLKLAGSKONSTRUKTION**					
1180	Lägenhetsskiljande bjälklag	m² BRA			635	
1190	Inte lägenhetsskiljande bjälklag	m² BRA			375	
1200	Terrass/gårdsbj över BRA, tillägg	m²			375	
1210	**YTTERVÄGGAR/FÖNSTER**					
1220	Yttervägg vid uppvärmt utrymme	m²			835	
1230	Yttervägg vid inte uppvärmt utrymme	m²			635	
1240	Yttervägg vid inte mätvärt utrymme	m²			465	
1250	Fasadsten, betongelement m m, tillägg	m²			375	
1260	Fönster, fönsterdörr m m (uppvärmda utrymmen)	m²			2 420	
1270	Fönster av beständigt material, tillägg	m²			270	
1280	Skärmvägg	m²			440	
1290	**YTTERTAK**					
1300	Yttertak över uppvärmt utrymme	m²			580	
1310	Yttertak över inte uppvärmt utrymme	m²			240	
1320	Yttertak av enklare konstruktion	m²			375	
1330	Yttertak med högre standard, tillägg	m²			60	
1340	Enklare skärmtak	st			1 100	
1350	**TRAPPOR/TRAPPHUS**					
1360	Våningshög utvändig trappa i trä eller betong	st			18 800	
1370	Utvändig källartrappa inklusive källarentré	st			13 800	
1380	Trapphus	st			15 500	
1390	Våningshögt trapplöp	st			30 400	
1400	Dörr i brandsäker trappa, tillägg	st			5 300	
1410	**HISSAR**					
1420	Stannplan, tillägg	st			17 800	
1430	Hiss för högst 6 personer	st			243 000	
1440	Hiss för mer än 6 personer eller möbelhiss	st			257 000	
1450	**VÄRMEANLÄGGNING**					
1460	Gemensam värmeprod.anläggning (inte fjärrvärme)	m² $BRA_{(t)}$			90	
1470	Gemensam värmeproduktionsanläggning (fjärrvärme)	m² $BRA_{(t)}$			60	
1480	Värmedistribution, vattenburen värme	m² $BRA_{(t)}$			145	
1490	Värmedistribution, luftburen värme	m² $BRA_{(t)}$			50	
1500	Kulvert, per rörlängd	m			350	
1510	**INNERVÄGGAR OCH YTSKIKT**					
1520	BRA klass I	m² BRA			765	
1530	BRA klass II	m² BRA			585	
1540	BRA klass III	m² BRA			305	
1550	**DELSUMMA GEMENSAM FÖR BOSTÄDER OCH LOKALER** förs till bl 1002 FH SAM alt till 1002 SM SAM för fördelning					

Boverket 25 000 91 12 KoF 129 1 124 AA 82912

2000 **SAMMANSTÄLLNING AV UPPMÄTNINGSDATA BOSTÄDER** 1002 FH BAS/Sid 2

		Enhet	Sökanden	Kommun	Belopp	Totalt
2010	**BALKONG, LOFTGÅNG, OCH DÖRRAR**					
2020	Balkong av beständig konstruktion	m²			2 300	
2030	Balkong av annan konstruktion	m²			1 500	
2040	Loftgång av beständig konstruktion	m²			1 900	
2050	Loftgång av annan konstruktion	m²			1 300	
2060	Lägenhetsdörr mot det fria, tillägg	st			2 300	
2070	Extra lägenhetsdörr mot det fria	st			8 200	
2080	Extra entrédörr i flerbostadshus	st			12 500	
2090	**TVÄTT**					
2100	Fastighetstvättstuga för minst 3 lägenheter	st			25 400	
2110	Tvättkapacitet i fastighetstvättstuga	lgh			2 200	
2120	Torkkapacitet i fastighetstvättstuga	lgh			670	
2130	Tvättanordning i kök eller badrum *	st			2 400	
2140	Tvättanordning i separat utrymme *	st			3 100	
2150	Tvättmaskin med centrifug tillägg *	lgh			8 800	
2160	Torkskåp tillägg *	lgh			3 100	
2170	Tvättlåda med anslutningar tillägg *	lgh			3 100	
2180	**ÖVRIGT**					
2190	Våningstrappa i lägenhet	st			13 800	
2200	Städutrymme i flerbostadshus	st			11 000	
2210	Ytskikt av beständigt material i bad- och duschrum	m²			310	
2220	**TILLÄGG VID UTHYRNINGSRUM I LÄGENHET**					
2230	Kokskåp	st			13 000	
2240	Kök/kokvrå	st			32 000	
2250	Extra lägenhetsdörr	st			5 900	
2260	Extra toalett utan dusch, över krav i NR	st			8 500	
2270	Extra toalett med dusch, över krav i NR	st			13 000	
2280	Lägenhetsskiljande vägg, tillägg	m²			140	
2290	* Endast om fastighetstvättstuga saknas				DELSUMMA	

2300

2310 **LÄGENHETSSAMMANSTÄLLNING**

2320	Lägenhets-	Lägenhetskod		Antal lägenheter		m² BRA i lägenhet		Lägenhetsbelopp	
2330	littera	Sökanden	Kommun	Sökanden	Kommun	Sökanden	Kommun	Per lgh	Totalt
2340									
2350									
2360									
2370									
2380									
2390									
2400									
2410									
2420									
2430									
2440									
2450									
2460									
2470									
2480									
2490									
2500									
2510									
2520									
2530									
2540	Överfört från separat sammanställning *								
2550	SUMMA							SUMMA	

2560 * Redovisning av flera lägenheter kan göras på separat blankett

2570 **DELSUMMA BOSTÄDER** rad (2290 + 2550) förs till bl 1002 FH SAM alt 1002 SM SAM

1000 BOVERKET
1010 LÄNSBOSTADSNÄMNDEN

UPPMÄTNINGSPROTOKOLL
FLERBOSTADSHUS M M
Ett hus eller en hustyp

1001 FH/Sid 1

1020
1030 | Datum | LBN ärendenummer |
1040

1050 Län | Kommun | Socken
1060 Fastighet
1070
1080 Huslittera ..... Antal hus ..... Antal bostadslägenheter per hus .....
1090 Antal trapphus Antal våningar Husklass
1100

1110 **HUSUTFORMNING**

1120 **HUS MED BOSTÄDER** ☐ 1 Ordinära bostäder 3 Servicebostäder
1130 2 Gruppbostäder 4 Ålderdomshem
1140
1150 **HUS UTAN BOSTÄDER** ☐ 1 Förskola, fritidshem 4 Social eller kommersiell service
1160 2 Större fritidslokal 5 Panncentral
1170 3 Garage 6 Annat hus
1180
1190 **UTFORMNING** ☐ 1 Ordinär utformning 2 Terrassutformning
1200
1210 **HUSFORM** ☐ 1 Enplanshus 5 Sammanbyggda tvåbostadshus med
1220 2 Lamellhus utvändiga trappor
1230 3 Loftgångshus 6 Dito, med invändiga trappor
1240 4 Punkthus 7 Annan typ:
1250

1260 **KORTFATTAD TEKNISK INFORMATION**

1270 ☐ **Markbeskaffenhet**
1280 1 Berg 5 Morän
1290 2 Grus 6 Moränlera
1300 3 Sand 7 Annat
1310 4 Lera
1320
1330 ☐ **Grundläggning**
1340 1 Källare 4 Värmegrund
1350 2 Krypgrund
1360 3 Hel platta
1370
1380 ☐ **Bärande delar i våningsplan**
1390 1 Yttervägg
1400 2 Innervägg
1410 3 Pelare
1420
1430 ☐ **Vertikala bärande delar**
1440 ☐ **Bjälklag**
1450 ☐ **Fasadbeklädnad**
1460 ☐ **Takbeläggning**
1470 1 Trä 6 Puts
1480 2 Betong 7 Stål
1490 3 Gasbetong 8 Plåt
1500 4 Tegel 9 Papp
1510 5 Kalksandsten 10 Annat
1520
1530 ☐ **Stomme**
1540 1 Helt förtillverkad
1550 2 Delvis förtillverkad
1560 3 Helt platsbyggd

☐ **Energislag**
1 Olja 5 Sol 9 Sjövatten
2 Gas 6 Jord 10 Grundvatten
3 Ved 7 Berg 11 Annat
4 El 8 Uteluft

☐ **Värmeanläggning**
1 Anläggning i huset
2 Gemensam anläggning
3 Fjärrvärme

☐ **Uppvärmning**
1 Vattenradiatorer 4 Golvvärme
2 Elradiatorer 5 Annat
3 Luftburen

☐ **Luftbehandlingsinstallation**
1 Självdrag
2 Fläktstyrd frånluft
3 Fläktstyrd från- och tilluft

☐ **Värmeåtervinning**
1 Frånluftsvärmepump som ger tappvarmvatten samt ger och förmedlar värme
2 Frånluftsvärmepump som ger tappvarmvatten
3 Värmeväxling frånluft/tilluft

☐ **Värmepump**
1 Klarar husets hela behov av tillförd energi
2 Klarar % av husets behov av tillförd energi

Boverket 25 000 91.12 KoF 129 1 124 AA 82909

2000 REDOVISNING AV HUSKLASS OCH BRUKSAREOR

1001 FH/Sid 2

		Enhet	Bostäder	Lokaler klass A-D	Lokaler klass E
2010	**Bruksarea i ett hus förs in under aktuell husklass**				
2020	BRA ovan mark i husklass 2 B				
2030	Hus med två men mindre än tre våningsplan	m² BRA			
2040	BRA ovan mark i husklass 2 C				
2050	Hus med tre eller flera våningsplan	m² BRA			
2060					
2070	BRA för P-anläggning (BRA ovan mark)	m² BRA			
2080	BRA i källare eller förråd m m som inte kan jämställas				
2090	med BRA ovan mark	m² BRA			

2100

2110 UPPMÄTNINGDATA GEMENSAMMMA FÖR BOSTÄDER OCH LOKALER

		Enhet	Sökanden	Fo/LBN
2120	**GRUNDKONSTRUKTION**			
2130	Källare eller sluttningsvåning	m² BTAgr		
2140	Fribärande bjälklag	m² BTAgr		
2150	Platta på mark, uppvärmd byggnad	m² BTAgr		
2160	Platta på mark, inte uppvärmd byggnad	m² BTAgr		
2170	Enklare grundläggning	m² BTAgr		
2180	**BJÄLKLAGSKONSTRUKTION**			
2190	Lägenhetsskiljande bjälklag	m² BRA		
2200	Inte lägenhetsskiljande bjälklag	m² BRA		
2210	Terrass/gårdsbj över BRA, tillägg	m²		
2220	**YTTERVÄGGAR/FÖNSTER**			
2230	Ytterväg vid uppvärmt utrymme	m²		
2240	Ytterväg vid inte uppvärmt utrymme	m²		
2250	Ytterväg vid inte mätvärt utrymme	m²		
2260	Fasadsten, betongelement m m, tillägg	m²		
2270	Fönster, fönsterdörr m m (uppvärmda utrymmen)	m²		
2280	Fönster av beständigt material, tillägg	m²		
2290	Skärmvägg	m²		
2300	**YTTERTAK**			
2310	Yttertak över uppvärmt utrymme	m²		
2320	Yttertak över inte uppvärmt utrymme	m²		
2330	Yttertak av enklare konstruktion	m²		
2340	Yttertak med högre standard, tillägg	m²		
2350	Enklare skärmtak	st		
2360	**TRAPPOR/TRAPPHUS**			
2370	Våningshög utvändig trappa i trä eller betong	st		
2380	Utvändig källartrappa inklusive källarentré	st		
2390	Trapphus	st		
2400	Våningshögt trapplöp	st		
2410	Dörr i brandsäker trappa, tillägg	st		
2420	**VÄRMEANLÄGGNING**			
2430	Gemensam värmeprod.anläggning (inte fjärrvärme)	m² $BRA_{(t)}$		
2440	Gemensam värmeproduktionsanläggning (fjärrvärme)	m² $BRA_{(t)}$		
2450	Värmedistribution, vattenburen värme	m² $BRA_{(t)}$		
2460	Värmedistribution, luftburen värme	m² $BRA_{(t)}$		
2470	Kulvert, per rörlängd	m		
2480	**INNERVÄGGAR OCH YTSKIKT**			
2490	BRA klass I	m² BRA		
2500	BRA klass II	m² BRA		
2510	BRA klass III	m² BRA		
2520	**HISSAR**			
2530	Stannplan, tillägg	st		
2540	Hiss för högst 6 personer	st		
2550	Hiss för mer än 6 personer eller möbelhiss	st		

3000 UPPMÄTNINGDATA GEMENSAMMMA FÖR BOSTÄDER OCH LOKALER

1001 FH/Sid 3

		Enhet	Sökanden	Fo/LBN
3010	**BALKONG, LOFTGÅNG, OCH DÖRRAR**			
3020	Balkong av beständig konstruktion	m^2		
3030	Balkong av annan konstruktion	m^2		
3040	Loftgång av beständig konstruktion	m^2		
3050	Loftgång av annan konstruktion	m^2		
3060	Lägenhetsdörr mot det fria, tillägg	st		
3070	Extra lägenhetsdörr mot det fria	st		
3080	Extra entrédörr i flerbostadshus	st		
3090	**TVÄTT**			
3100	Fastighetstvättstuga för minst 3 lägenheter	st		
3110	Tvättkapacitet i fastighetstvättstuga	lgh		
3120	Torkkapacitet i fastighetstvättstuga	lgh		
3130	Tvättanordning i kök eller badrum *	st		
3140	Tvättanordning i separat utrymme *	st		
3150	Tvättmaskin med centrifug tillägg *	lgh		
3160	Torkskåp tillägg *	lgh		
3170	Tvättlåda med anslutningar tillägg *	lgh		
3180	**ÖVRIGT**			
3190	Våningstrappa i lägenhet	st		
3200	Städutrymme i flerbostadshus	st		
3210	Ytskikt av beständigt material i bad- och duschrum	m^2		
3220	**TILLÄGG VID UTHYRNINGSRUM I LÄGENHET**			
3230	Kokskåp	st		
3240	Kök/kokvrå	st		
3250	Extra lägenhetsdörr	st		
3260	Extra toalett utan dusch, över krav i NR	st		
3270	Extra toalett med dusch, över krav i NR	st		
3280	Lägenhetsskiljande vägg, tillägg	m^2		

* Endast om fastighetstvättstuga saknas

Uppgifterna överförts och sammanställs med övriga hus eller hustyper, i blankett 1001 FH BAS där baskalkylen för samtliga flerbostadshus m m beräknas. Därvid skall uppmätningsdata för varje hus eller hustyp multipliceras med antal hus av samma sort.

BOVERKET
LÄNSBOSTADSNÄMNDEN

KOMPLETTERANDE LÄGENHETS-SAMMANSTÄLLNING
Bilaga till bl 1002 FH/SM BAS

Datum	LBN ärendenummer

Län	Kommun	Socken

Fastighet

LÄGENHETSSAMMANSTÄLLNING

Lägenhets-littera	Lägenhetskod		Antal lägenheter		m² BRA i lägenhet		Lägenhetsbelopp	
	Sökanden	Kommun	Sökanden	Kommun	Sökanden	Kommun	Per lgh	Totalt

Kvalitetspolicy

SCB:s uppgift är att:

framställa och tillhandahålla objektiv statistisk information som efterfrågas av användare

SCB ska:

tillgodose de noggrannhetskrav som följer av rollen som professionell statistikproducent

SCB strävar efter att:

göra statistiken tillgänglig i de former och på de tider som användarna efterfrågar

SCB Förlag

SCB:s publikationer köps från **SCB, Publikationstjänsten**, 701 89 Örebro, tfn 019–17 68 00 eller telefax 019–17 69 32. De kan också beställas i bokhandeln eller i **SCB:s statistikbutiker** Karlavägen 100, Stockholm eller Klostergatan 23, Örebro. I katalogen "Färska fakta" redovisas aktuell publicering. Katalogen kan beställas gratis från SCB. SCB:s **Upplysningstjänst** tfn 08–783 48 01 eller tfn 019–17 62 00 kan också ge ytterligare hjälp.