SVERIGES OFFICIELLA STATISTIK

JORDBRUK MED BINÄRINGAR



JORDBRUKSRÄKNINGEN

1951

STATISTISKA CENTRALBYRÅN

STOCKHOLM 1956

INLEDNING

TILL

Jordbruksräkningen 1927-1966. – Stockholm : Statistiska centralbyrån, 1930-1968. – (Sveriges officiella statistik).
Täckningsår: 1927-1966.
Fransk parallelltitel 1937-1944: Recensement général agricole.
Engelsk parallelltitel 1951-1961: Census of agriculture.
1966 med undertitel: Jordbruk med binäringar.
1966 med engelsk undertitel: Agriculture and fisheries.

Jordbruksräkningen utgavs vart 5:e år.

Efterföljare:
Lantbruksräkningen 1971-1981. – Stockholm : Statistiska centralbyrån, 1972 - 1983. – (Sveriges officiella statistik).

Jordbruksräkningen 1951. – (Sveriges officiella statistik).
Digitaliserad av Statistiska centralbyrån (SCB) 2013.

urn:nbn:se:scb-jordrak-1951

SVERIGES OFFICIELLA STATISTIK

JORDBRUK MED BINÄRINGAR



JORDBRUKSRÄKNINGEN

1951

STATISTISKA CENTRALBYRÅN

STOCKHOLM 1956

OFFICIAL STATISTICS OF SWEDEN

AGRICULTURE AND FISHERIES

CENSUS OF AGRICULTURE 1951

CENTRAL BUREAU OF STATISTICS



STOCKHOLM 1956

STATENS REPRODUKTIONSANSTALT

Till KONUNGEN

Statistiska centralbyrån får härmed överlämna sin redogörelse för 1951 års allmänna jordbruksräkning. Preliminära resultat från räkningens flesta avsnitt ha publicerats i Statistisk Tidskrift med början i numret för juli 1954.

Stockholm den 16 november 1955.

Underdånigst

KARIN KOCK

OTTO ZETTERBERG

Karl Lindman

Innehållsförteckning

Text	Sid.
I. Inledning	1
Jordbruksräkningens planläggning och genomförande	1
Brister och ofullständigheter hos materialet	5
Huvudprinciper för materialets redovisning (sambruk, arrende, utmark, storleksgruppering)	7
Materialets tekniska bearbetning	9
Resultatens tillförlitlighet	11
II. Kommunredovisningen	12
III. Landets uppdelning på naturliga jordbruksområden	12
IV. Arealen av olika ägoslag	14
V. Brukningsenheternas antal och areal inom olika storleksgrupper	25
VI. Arrenderade brukningsenheter	36
VII. Fördelningen av skogsmark och åker på olika ägarekategorier	41
VIII. Åkerjordens användning	46
Huvudresultat; jämförelse med tidigare år	46
Åkerjordens användning i skilda delar av landet	52
Åkerjordens användning vid brukningsenheter av olika storlek	59
IX. Husdjuren	64
Antal husdjur år 1951; jämförelse med föregående räkningar	64
Redogörelse för varje särskilt djurslag; kön, ålder och geografisk fördelning	68
Antal husdjur vid brukningsenheter av olika storlek	78
Antal djurägare	81
X. Trädgårdsskötseln	84
XI. Jordbrukets fruktodlingar	87
XII. Nyodlingar	91
XIII. Täckdikning	93
XIV. Gödselvård	95
XV. Ensileringsanläggningar	97
XVI. Maskiner	101
XVII. Vattenledning	113
XVIII. Pälsdjur	115

Texttabeller

		Sid.
Tab. A.	Jämförelse mellan åkerarealen enligt de olika jordbruksräkningarna, i hektar	16
Tab. B.	Jämförelse mellan skogsmarksarealen enligt jordbruksräkningarna och riksskogstaxeringen	19
Tab. C.	Landarealens fördelning på ägoslag, i procent	21
Tab. D.	Reducerad jordbruksareal, i hektar	24
Tab. E.	Antal lägenheter och brukningsenheter samt åkerarealens storlek åren 1927, 1932, 1937, 1944 och 1951	28
Tab. F.	Brukningsenheternas och åkerarealens procentuella fördelning på olika storleksgrupper samt brukningsenheternas medelareal inom varje län och naturligt område	32
Tab. G.	Brukningsenheternas och åkerarealens procentuella fördelning på storleksgrupper inom olika riksområden och hela riket	34
Tab. H.	De särskilda ägoslagens areal, fördelad på olika storleksgrupper, i procent	35
Tab. I.	Arealen av kultiverad betesmark och naturlig äng på 100 hektar åker	36

Sid.

Tab. J. Arrenderade brukningsenheters antal och arrenderad åkerareal, i procent, vid brukningsenheter med mer än 2 hektar åker inom varje län och naturligt område .. 38*

Tab. K. Arrenderade brukningsenheters antal och arrenderad åkerareal, i procent, inom varje storleksgrupp med mer än 2 hektar åker inom olika riksområden och hela riket . 39*

Tab. L. Skogsmarkens och åkerjordens fördelning på ägarekategorier, i procent 42*

Tab. M. Skogsmarkens fördelning på storleksgrupper, i procent .. 44*

Tab. N. Åkerjordens användning år 1951 i jämförelse med tidigare år 47*

Tab. O. Areal vete och råg, i hektar, åren 1927—1951 ..... 48*

Tab. P. Åkerjordens användning, i hektar, år 1951 i jämförelse med år 1944, länsvis 50*

Tab. Q. Brödsädsarealen i procent av hela åkerarealen vid brukningsenheter av olika storlek, åren 1944 och 1951 ..... 50*

Tab. R. Åkerjordens användning, i procent, inom varje län och naturligt jordbruksområde .. 54*

Tab. S. Åkerjordens användning, i procent, inom olika produktionsområden 56*

Tab. T. Åkerjordens användning, i procent, inom olika storleksgrupper av brukningsenheter 62*

Tab. U. Antal husdjur år 1951 i jämförelse med föregående år . 65*

Tab. V. Antal husdjur länsvis år 1951 i jämförelse med år 1944 .. 67*

Tab. W. Antal husdjur på 100 hektar reducerad jordbruksjord, inom varje län och naturligt jordbruksområde 70*

Tab. X. Antal husdjur på 100 hektar reducerad jordbruksjord inom olika storleksgrupper av brukningsenheter 74*

Sid.

Tab. Y. Antal brukningsenheter utan kreatur av något slag, i procent 82*

Tab. Z. Antal brukningsenheter utan vissa slag av husdjur, i procent 83*

Tab. Å. Täckdikad åker i procent av hela den på formuläret för jordbruksfastigheter redovisade åkerarealen, inom olika storleksgrupper och riksområden 94*

Tab. Ä. Antal brukningsenheter med ordnad gödselvård i procent av hela antalet på formuläret för jordbruksfastigheter redovisade brukningsenheter, inom olika storleksgrupper och riksområden 96*

Tab. Ö. Antal lägenheter och brukningsenheter med tillgång till maskiner av vissa slag samt antal dylika maskiner i jordbruket 102*

Tab. Aa. Antal brukningsenheter med tillgång till maskiner av vissa slag i procent av hela antalet på formuläret för jordbruksfastigheter redovisade brukningsenheter 106*

Tab. Ab. Av brukaren ensam ägda maskiner i procent av hela antalet maskiner 109*

Tab. Ac. Antal maskiner per 100 hektar åker vid jordbruk av olika storlek 110*

Tab. Ad. Antal pälsdjursgårdar och antal besättningar med pälsdjur av olika slag i september 1937, 1939, 1945 och 1951 117*

Tab. Ae. Antal pälsdjur i avel, totalt och i medeltal per besättning, i september 1937, 1939, 1945 och 1951 ..... 118*

Tabeller

Tab. 1. Landarealens fördelning på ägoslag, arrenderad åkerjord, antal lägenheter och antal brukningsenheter, fördelat på

Sid.

storleksgrupper, år 1951 inom varje kommun enligt 1952 års indelning 2

Tab. 2. Landarealens fördelning på ägoslag, arrenderad åkerjord, antal lägenheter och antal brukningsenheter, fördelat på storleksgrupper, år 1951 inom varje län och naturligt jordbruksområde enligt 1952 års indelning 104

Tab. 3. Landarealens fördelning på ägoslag, antal arrenderade brukningsenheter och arrenderad åkerjord, fördelade på brukningsenheter av olika storlek, år 1951 inom varje län och naturligt jordbruksområde enligt 1952 års indelning 108

Tab. 4. Landarealens fördelning på ägoslag, antal arrenderade brukningsenheter och arrenderad åkerjord, fördelade på brukningsenheter av olika storlek, år 1951 inom tre större riksområden enligt 1952 års indelning 129

Tab. 5. Antal brukningsenheter i enskild ägo, med och utan skogsmark, samt skogsmarkens och åkerns fördelning på ägarekategorier och storleksgrupper år 1951 inom varje län och naturligt jordbruksområde enligt 1952 års indelning 130

Tab. 6. Antal brukningsenheter i enskild ägo, med och utan skogsmark, samt skogsmarkens och åkerns fördelning på ägarekategorier och storleksgrupper år 1951 inom tre större riksområden enligt 1952 års indelning 148

Tab. 7. Åkerjordens användning och antal husdjur år 1951 inom varje kommun enligt 1952 års indelning 152

Tab. 8. Åkerjordens användning år 1951 inom varje län och naturligt jordbruksområde enligt 1952 års indelning, i hektar 310

Tab. 9. Antal husdjur och bisamhällen år 1951 inom varje län och naturligt jordbruksområde enligt 1952 års indelning 314

Tab. 10. Antal brukningsenheter, åkerjordens användning och antal husdjur, fördelade på brukningsenheter av olika storlek, år 1951 inom varje län och naturligt jordbruksområde enligt 1952 års indelning 320

Tab. 11. Antal brukningsenheter och åkerjordens användning, fördelade på brukningsenheter av olika storlek, år 1951 inom tre större riksområden enligt 1952 års indelning .. 362

Tab. 12. Antal husdjur och bisamhällen vid brukningsenheter av olika storlek år 1951 inom tre större riksområden enligt 1952 års indelning 364

Tab. 13. Antal lägenheter och brukningsenheter med husdjur av olika slag samt antal biodlare år 1951 inom varje län och naturligt jordbruksområde enligt 1952 års indelning 370

Tab. 14. Antal lägenheter och brukningsenheter med husdjur av olika slag samt antal biodlare, fördelade på brukningsenheter av olika storlek, år 1951 inom tre större riksområden enligt 1952 års indelning 372

Tab. 15. Köksväxtodling på åkern vid brukningsenheter av olika storlek år 1951 inom tre större riksområden enligt 1952 års indelning, i ar 373

Tab. 16. Köksväxtodling på åkern år 1951 inom varje län och naturligt jordbruksområde enligt 1952 års indelning, i ar 374

Sid.

Tab. 17. Åkerjordens användning, antal husdjur m. m. år 1951 inom 18 större produktionsområden enligt 1952 års indelning 376

Tab. 18. Hallon- och jordgubbsodlingar i trädgård, antal lägenheter och brukningsenheter med trädgårdsareal om minst 5 ar för köksväxter, blommor, potatis och plantskolor samt areal av dessa odlingar år 1951 inom varje län och naturligt jordbruksområde enligt 1952 års indelning 380

Tab. 19. Hallon- och jordgubbsodlingar i trädgård, antal lägenheter och brukningsenheter med trädgårdsareal om minst 5 ar för köksväxter, blommor, potatis och plantskolor samt areal av dessa odlingar, fördelade på brukningsenheter av olika storlek, år 1951 inom tre större riksområden enligt 1952 års indelning 382

Tab. 20. Antal fruktträd, fördelade efter ålder, vid brukningsenheter med mer än 1 hektar åker, år 1951 inom varje län och naturligt jordbruksområde enligt 1952 års indelning 384

Tab. 21. Antal fruktträd, fördelade efter ålder, vid brukningsenheter av olika storlek med mer än 1 hektar åker, år 1951 inom tre större riksområden enligt 1952 års indelning .. 388

Tab. 22. Nyodlingar och täckdikning år 1951 inom varje län och naturligt jordbruksområde enligt 1952 års indelning i hektar 390

Tab. 23. Nyodlingar och täckdikning vid brukningsenheter av olika storlek år 1951 inom tre större riksområden enligt 1952 års indelning, i hektar 392

Tab. 24. Antal lägenheter och brukningsenheter med ordnad gödselvård samt med vattenledning i boningshus och djurstallar, fördelat på brukningsenheter av olika storlek, år 1951 inom tre större riksområden enligt 1952 års indelning 393

Tab. 25. Antal lägenheter och brukningsenheter med ordnad gödselvård samt med vattenledning i boningshus och djurstallar år 1951 inom varje län och naturligt jordbruksområde enligt 1952 års indelning 394

Tab. 26. Antal lägenheter och brukningsenheter med tillgång till maskiner av vissa slag samt antal dylika maskiner år 1951 inom varje län och naturligt jordbruksområde enligt 1952 års indelning 396

Tab. 27. Antal lägenheter och brukningsenheter med tillgång till maskiner av vissa slag samt antal dylika maskiner, fördelade på brukningsenheter av olika storlek, år 1951 inom varje län och hushållningssällskapsområde enligt 1952 års indelning 404

Tab. 28. Antal lägenheter och brukningsenheter med tillgång till maskiner av vissa slag samt antal dylika maskiner, fördelade på brukningsenheter av olika storlek, år 1951 inom tre större riksområden enligt 1952 års indelning 432

Tab. 29. Antal lägenheter och brukningsenheter med ensileringsanläggningar, antal dylika anläggningar och rymden av tornsilor år 1951 inom varje län och naturligt jordbruksområde enligt 1952 års indelning 436

Tab. 30. Antal lägenheter och brukningsenheter med ensileringsanläggningar, antal dylika anläggningar och rymden av tornsilor, fördelat på brukningsenheter av olika storlek,

Sid.

år 1951 inom tre större riksområden enligt 1952 års indelning 438
Tab. 31. Antal pälsdjursgårdar och antal pälsdjur i avel i september 1951 inom varje län och hushållningssällskapsområde enligt 1952 års indelning ... 439

Bilagor

1. Kungl. Maj:ts kungörelse om allmän jordbruksräkning år 1951 . 440

Sid.

2 4. Uppgiftsformulär 443
5. Instruktion för genomförande av 1951 års allmänna jordbruksräkning 459
6. Tabellhuvuden till kort, använda vid den maskinella bearbetningen 456

Karta

Indelningen i naturliga jordbruksområden år 1951 458

Contents

Text	Page
I. Introduction	1°
The planning and the carrying out of the Census of Agriculture	1°
Deficiencies and incompleteness in the material	5°
Main principles governing the presentation of the material (joint holdings, leasehold, outlying holdings, size grouping)	7°
Technical analysis of the material	9°
Reliability of the results	11°
II. Presentation according to communes	12°
III. Division of the country into natural farming areas	12°
IV. Types of land	14°
V. Number of farms and their area in different size groups	25°
VI. Leased farms	36°
VII. Distribution of forest land and arable land by different categories of owners	41°
VIII. Use of arable land	46°
Principal results; comparison with previous years	46°
Use of arable land in different parts of the country	52°
Use of arable land on farms of different sizes	59°
IX. Livestock	61°
Number of livestock in 1951; comparison with previous Censuses	64°
Particulars of each type of animal: sex, age and geographical distribution	68°
Number of livestock on farms of different sizes	78°
Number of livestock owners	81°
X. Horticulture	84°
XI. Fruit-growing on farms	87°
XII. Reclaimed land	91°
XIII. Drainage	93°
XIV. Conserving of manure	95°
XV. Ensilage plants	97°
XVI. Machines	101°
XVII. Water supply	113°
XVIII. Furred animals	115°

Tables in the text

		Page
Table A.	Comparison between area of arable land, in hectares, according to the different Censuses of Agriculture	16°
Table B.	Comparison between area of forest land according to the different Censuses of Agriculture and the National Forestry Assessment	19°
Table C.	Distribution of land area by land use: percentages	21°
Table D.	Reduced farming land, in hectares	24°
Table E.	Number of holdings and amount of arable land in 1927, 1932, 1937, 1944 and 1951	28°
Table F.	Holdings and area of arable land by size groups (percentages), and average area of holdings, in each county and natural farming area	32°
Table G.	Holdings and area of arable land by size groups (percentages) in three major regions and in the whole country	34°
Table H.	Use of land by different size groups; percentages	35°
Table I.	Area of pasture land by 100 hectares of arable land	36°
Table J.	Number of leased farms and area of leased arable land (percentages), on holdings with more than 2 hectares of arable land, in each county and natural farming area	38°
Table K.	Number of leased farms and area of leased arable land (percentages), by each size	

Page

group with more than 2 hectares of arable land in three major regions and in the whole country 39*

Table L. Forest land and arable land by categories of owners: percentages 42*

Table M. Forest land by size groups: percentages 44*

Table N. Use of arable land in 1951 compared with previous years 47*

Table O. Area of wheat and rye, in hectares, 1927—1951 ..... 48*

Table P. Use of arable land, in hectares, in 1951 compared with 1944, by counties 50*

Table Q. Area under bread cereals as a percentage of the total area of arable land on holdings of different sizes, 1944 and 1951 ..... 50*

Table R. Use of arable land (percentages) in each county and natural farming area 54*

Table S. Use of arable land (percentages) by different production areas 56*

Table T. Use of arable land (percentages) by size groups 62*

Table U. Number of livestock in 1951 compared with previous years 65*

Table V. Number of livestock in 1951, by counties, compared with 1944 ..... 67*

Table W. Number of livestock by 100 hectares of reduced farming land in each county and natural farming area 70*

Table X. Number of livestock by 100 hectares of reduced farming land by size groups 74*

Table Y. Number of holdings without livestock of any kind: percentages 82*

Table Z. Number of holdings without different kinds of livestock: percentages 83*

Page

Table Ä. Underdrained arable land as a percentage of the total area of arable land for which returns were made on the form for agricultural real estates, by size groups and regions 94

Table Ä. Number of holdings with means for conserving manure as a percentage of the total number of farms for which returns were made on the form for agricultural real estates, by size groups and regions 96

Table Ö. Number of holdings having access to certain kinds of machines and number of such machines in agriculture 102*

Table Aa. Number of holdings having access to certain kinds of machines as a percentage of the total number of holdings for which returns were made on the form for agricultural real estates 106*

Table Ab. Machines owned by the farmer alone as a percentage of the total number of machines 109*

Table Ac. Number of machines per 100 hectares of arable land by size groups 110

Table Ad. Number of fur farms and number of breeding-stocks of furred animals of different kinds in September 1937, 1939, 1945 and 1951 . 117

Table Ae. Number of fur-breeding animals, total and average for breeding-stock, in September 1937, 1939, 1945 and 1951 ..... 118*

Tables

Table 1. Use of land and leased arable land by communes; number of holdings, grouped according to acreage of arable land, by communes . 2

Page

Table 2. Use of land and leased arable land; number of holdings, grouped according to acreage of arable land, by counties and by natural farming areas 104

Table 3. Use of land and number and acreage of leased farms, according to acreage of arable land, by counties and by natural farming areas 108

Table 4. Use of land and number and acreage of leased farms, according to acreage of arable land, in three major regions 129

Table 5. Number of holdings in private ownership, with and without forest land, and distribution of forest land and arable land, by categories of owners and according to acreage of arable land and forest land, by counties and by natural farming areas 130

Table 6. Number of holdings in private ownership, with and without forest land, and distribution of forest land and arable land, by categories of owners and according to acreage of arable land and forest land, in three major regions 148

Table 7. Use of arable land and number of livestock, by communes 152

Table 8. Use of arable land, by counties and by natural farming areas, in hectares 310

Table 9. Number of livestock and beehives, by counties and by natural farming areas . 314

Table 10. Number of holdings, use of arable land and number of livestock, according to acreage of arable land, by counties and by natural farming areas 320

Page

Table 11. Number of holdings and use of arable land, grouped according to acreage of arable land, in three major regions 362

Table 12. Number of livestock and beehives on holdings of different sizes, in three major regions 364

Table 13. Number of holdings with livestock of different kinds and number of apiarists, by counties and by natural farming areas 370

Table 14. Number of holdings with livestock of different kinds and number of apiarists, grouped according to acreage of arable land, in three major regions 372

Table 15. Acreage of field-grown vegetables on holdings of different sizes, in three major regions, in ares 373

Table 16. Acreage of field-grown vegetables, by counties and by natural farming areas, in ares 374

Table 17. Use of arable land, number of livestock, etc., in 18 major production areas 376

Table 18. Area under garden-grown raspberries and strawberries; units of at least 5 ares of horticultural land used for growing vegetables, flowers, potatoes; also nurseries: area and number of holdings, by counties and by natural farming areas 380

Table 19. Area under garden-grown raspberries and strawberries; units of at least 5 ares of horticultural land used for growing vegetables, flowers, potatoes; also nurseries: area and number of holdings according to acreage of arable land, in three major regions 382

Page

Table 20. Number of fruit trees, according to age, on holdings of over 1 hectare, by counties and by natural farming areas 384
Table 21. Number of fruit trees, according to age, on holdings of different sizes over 1 hectare, in three major regions 388
Table 22. Reclaimed land and drainage, in hectares, by counties and by natural farming areas 390
Table 23. Reclaimed land and drainage, in hectares, on holdings of different sizes, in three major regions 392
Table 24. Number of holdings with means for conserving manure and with water laid on in dwellings and livestock sheds, according to acreage of arable land, in three major regions 393
Table 25. Number of holdings with means for conserving manure and with water laid on in dwellings and livestock sheds, by counties and by natural farming areas 394
Table 26. Number of holdings having access to certain kinds of machines and number of such machines, by counties and by natural farming areas 396
Table 27. Number of holdings having access to certain kinds of machines and number of such machines, according to acreage of arable land, by counties and by county agricultural society districts .. 404
Table 28. Number of holdings having access to certain kinds of machines and number of such machines, according to acreage of arable land, in three major regions 432
Table 29. Number of holdings equipped with ensilage plants, number of such plants, and volume of tower silos, by counties and by natural farming areas 436
Table 30. Number of holdings equipped with ensilage plants, number of such plants, and volume of tower silos, according to acreage of arable land, in three major regions 438
Table 31. Number of fur farms and fur-breeding animals, by counties and by county agricultural society districts, in September, 1951 439

Appendices

1. Order in Council on the Census of Agriculture in 1951 440
2.—4. Forms 443
5. Instruction on the taking of the Census of Agriculture in 1951 .. 450
6. Table headings for cards used in punch-carding 456

Map

Division into natural farming areas in 1951 458

Translation of Swedish words frequently occurring in this report

Absoluta tal	Absolute numbers	Användning	Use
Aktiebolag	Joint-stock company	Areal	Area
Andra	Others	Arrendator	Tenant
Anka	Duck	Arrende	Leasehold
Annan fastighet	Other (than agricultural) real estate	Avel	Breed
		Avelsdjur	Breeding-stock
Antal	Number	Avelssvin	Breeding hog

Bagge ..... Ram
Baljväxter ..... Leguminous plants
Berg ..... Hill
Bergsbygd ..... Rocky hill district
Bete ..... Pasturage
Biodlare ..... Apiarist
Bisamhälle ..... Beehive
Blandsäd ..... Mixed grain
Blankett ..... Form
Blomkål ..... Cauliflower
Blomma ..... Flower
Blåräv ..... Blue fox
Bolag ..... Company
Boningshus ..... Dwelling-house
Brukare ..... Farmer
Brukningsenhet ... Holding
Bruna bönor ..... Dwarf beans
Brödsäd ..... Bread grain
Bänkgård ..... Dutch frames

Djurstall ..... Livestock shed
Dragbil ..... Lorry chassis changed into a tractor
Dräktig första gången ..... With young for the first time
Därav ..... Of which

Ensileringsanläggning ..... Ensilage plant
Enskild ..... Private
Epa-traktor ..... Lorry chassis changed into a tractor

Fastighet ..... Real estate
Fastighetsdeklaration Real-estate return
Fastighetstaxering . Real-estate assessment
Fjäderfä ..... Poultry
Fjällbygd ..... Mountainous district
Foderrotfrukter ... Fodder roots
Fodersäd ..... Fodder grain
Foderärter ..... Fodder peas
Formulär ..... Return
Friland ..... Open ground
Fruktträd ..... Fruit tree
Fröodling ..... Seed cultivation
Fröskörd ..... Seed crop
Fullblod ..... Thoroughbred
Får ..... Sheep
Föl ..... Foal
Fördelning ..... Distribution
Förening ..... Association

Galt ..... Boar
Get ..... Goat
Glas ..... Glass
Gotlandsruss ..... Gotland pony
Gris ..... Pig
Gropsilo ..... Shallow pit silo
Grönfoder ..... Green forage
Gurka ..... Cucumber
Gäss ..... Geese
Gödning ..... Fattening
Gödselstad ..... Manure yard
Gödselvård ..... Conservation of manure
Gödsvin ..... Fattening hog

Hagmark ..... Wooded grazing-ground
Hallon ..... Raspberries
Halvblod ..... Half-bred
Hampa ..... Hemp
Havre ..... Oats
Hela riket ..... The whole country
Helträda ..... Fallow land
Hingst ..... Stallion
Hkr ..... HP
Husdjur ..... Livestock
Hushållningssällskap County agricultural society
Hålkort ..... Punch card
Hästkraft ..... Horse power
Hö ..... Hay
Höns ..... Fowls
Höstråg ..... Winter rye
Höstvete ..... Winter wheat

Jordbruk ..... Agriculture; farm(ing)
Jordbruksfastighet . Agricultural real estate
Jordbruksjord .... Farming land
Jordgubbar ..... Strawberries

Kalkon ..... Turkey
Kallblodig ..... Cold-blooded
Kalljord ..... Cold soil
Kalv ..... Calf
Kanin ..... Rabbit
Killing ..... Kid
Kläckt ..... Hatched
Klöver ..... Clover
Ko ..... Cow
Kokärter ..... Peas, dry edible
Kommun ..... Commune
Korn ..... Barley

Kreatur ..... Livestock
Kreaturslös ..... Without cattle
Kultiverad betesmark Cultivated natural pastures
Kustland ..... Coastal district
Kvadratmeter ..... Square metre
Kviga ..... Heifer
Kyckling ..... Chicken
Kärr ..... Swamp
Köksväxter ..... Vegetables
Körsbärsträd ..... Cherry tree

Lamm ..... Lamb
Landareal ..... Land area
Landsbygd ..... Rural districts
Lägenhet ..... Small holding
Län ..... County
Lätt ..... Light
Lök ..... Onions

Mark ..... Ground
Markareal ..... Area of ground
Maskin ..... Machine
Maskinstation .... Machine depot
Medeltal ..... Mean
Mellanbygd ..... Central hill and lowland district
Mink ..... Mink
Minskning ..... Decrease
Mjölkningsmaskinanläggning ..... Milking machine aggregate
Modersugga ..... Breeding sow
Mogen ..... Ripe
Morötter ..... Carrots
Mosse ..... Peat-bog
Myr ..... Marsh
Månad ..... Month

Naturlig äng ..... Natural pasture and meadow
Naturligt jordbruksområde ..... Natural farming area
Norra Sverige .... North Sweden
Nyodling ..... Reclaimed land
Nötkreatur ..... Cattle
Nötkreatursenhet .. Unit of cattle

Obrukad åkerjord . Untilled arable land
Odling ..... Cultivation
Oljeväxter ..... Oleiferous plants

Område ..... Area
Oxe ..... Ox

Permanent betesvall Long-duration ley for pasture
Plantskola ..... Nursery
Plommonträd ..... Plum tree
Potatis ..... Potatoes
Procent ..... Percentage
Produktionsområde. Production area
Pump ..... Pump
Purjolök ..... Leeks
Pålägg ..... Breeding
Pälsdjur ..... Furred animal
Pälsdjursgård .... Fur farm
Päronträd ..... Pear tree

Reducerad jordbruksjord ..... Reduced farming land
Relativa tal ..... Relative numbers
Riksområde ..... Major region
Rymd ..... Volume
Råg ..... Rye

Sambruk ..... Joint holding
Samfällighet ..... Public body
Samtliga ..... Total
Silverräv ..... Silver fox
Självbindare ..... Binder
Skillnad ..... Difference
Skogsmark ..... Forest land
Skogs- o. dalbygder Forests and valleys
Skörd ..... Harvest
Skördetröska ..... Harvest thresher
Slakt ..... Slaughter
Slåttervall ..... Ley for hay
Slätt ..... Plain
Slättbygd ..... Plain district
Sockerbetor ..... Sugar beet
Spannmålstorkningsanläggning . Grain-drying plant
Spånadslin ..... Flax
Spånadsväxter .... Fibre plants
Staten ..... The State
Sto ..... Mare
Storkommun ..... Greater commune
Storlek ..... Size
Storleksgrupp .... Size group
Stråsäd ..... Straw grain
Stut ..... Steer
Städer ..... Towns
Summa ..... Total

Svin	Swine
Säd	Grain
Säd till mognad	Grain ripe for harvesting
Södra och mellersta Sverige	South and central Sweden
Tacka	Ewe
Taxering	Assessment
Taxeringsenhet	Assessment unit
Tegelrör	Tile pipe
Timotej	*Timothy*
Tjur	Bull
Tomat	Tomato
Tomt	Plot of ground
Tornsilo	Tower silo
Torp	Crofter's holding
Traktor	Tractor
Travarhäst	Trotting-horse
Trä	Wood
Trädgård	Garden
Trädgårdsskötsel	Horticulture
Trädgårdsärter	Garden peas
Tröskverk	Threshing machine
Tyngre	Heavier
Täckdikning	Drainage
Unge	Young
Unghäst	Colt
Unghöns	Pullet
Urinbrunn	Urine vat
Valack	Gelding
Vall	Ley
Vall till fröskörd	Ley for seeds
Vall till hö	Ley for hay
Vanlig	Ordinary
Varmblodig	Warm-blooded
Vattenledning	Water supply
Vete	Wheat
Vicker	Vetches
Vitkål	White cabbage
Viträv	White fox
Vårråg	Spring rye
Vårvete	Spring wheat
Växthus	Greenhouse
Växtslag	Plant
Åkerjord	Arable land
Ålder	Age
År	Year
Ägare	Owner
Ägarekategori	Category of owner
Ägo	Ownership
Ägoslag	Type of land
Äppelträd	Apple tree
Ärter	Peas
Ökning	Increase
Övrig	Other

Symboler använda i tabellerna

Explanation of symbols

Repetition	»	Repetition
Intet finnes att redovisa	—	Magnitude nil
Mindre än {0,5 / 0,05} av enheten	{0 / 0,0}	Magnitude less than half of unit employed
Uppgift ej tillgänglig eller alltför osäker för att angivas	..	Data not available
Logiskt omöjlig uppgift	.	Category not applicable

Summary

In its proposal regarding the general organization of agricultural statistics, submitted by the Central Bureau of Statistics in 1927, the Bureau recommended that data on, inter alia, the area, by different types of land, the use of arable land and the number of livestock should be obtained through agricultural censuses to take place every fifth year in conjunction with the general real-estate assessments. General censuses of agriculture took place in 1927, 1932, 1937 and 1944, the last-mentioned census having been postponed for two years on account of the war. The census of agriculture that succeeded the 1944 one was likewise put off for two years and was thus held in 1951. — The data for the 1951 census of agriculture were returned on three different forms, the contents of which will be seen from Appendices 2 – 4 (pp. 443 – 449). Information regarding each agricultural real estate was to be given on Form I. Returns had also to be sent in (Form I: 1 and Form II) for other real estates, i. e. estates which were not assessed as agricultural but which were used for agricultural or gardening purposes. — In regard to agricultural real estates, as in earlier censuses of agriculture, the completeness and reliability of the material were checked locally before being forwarded to the Central Bureau of Statistics.

The division of the majority of the counties into natural farming areas which has long been applied for the purposes of agricultural statistics was only slightly amended at the 1951 census of agriculture, any amendments being due to the Communal Reform carried out on the 1st January 1952, when former communes were to a great extent merged into larger units. The natural farming areas have been combined into 18 larger production areas, each being as homogenous as possible with regard to conditions of production. Finally, these production areas have been grouped into three major regions. How the areas have been divided up will be seen from Table 17 and the annexed map.

The following table shows the division of the land area into different types of land according to the census of agriculture taken in 1951:

	Hectares	%
Arable land	3 647 287	8.9
Cultivated natural pastures	188 853	0,4
Natural pasture and meadow	535 095	1.3
Forest land	22 186 062	54.8
Other ground	14 199 507	34.6
Total land area	41 056 804	100

The data regarding the area of different types of land are given in absolute figures in Table 1 for each commune and in Table 2 for each county and natural farming area. The corresponding relative figures given in Table C (pp. 21* – 22*) show, among other things, that wide variations exist in the proportion of arable land in different parts of the country. On the plains in the southernmost county, Malmöhus County, the area of arable land amounts to 79,7 % of that region's total superficial area, whereas in the interior of Norrbotten County it does not amount to more than 0.2 %.

Since 1937 the area of arable land has been reduced, at first slowly and then more rapidly. Between the years 1944 and 1951 the reduction amounted to about 67 400 hectares (1,8 %).

In 1951, there were 378 095 holdings,

	All holdings combined				Leased holdings			
	No.	%	Arable land hectares	%	No.	%	Arable land hectares	%
— 0,25 hectares	—	—	3 857	0,1	..	..	..	..
0,26— 1 »	44 978	11,9	31 709	0,9	..	..	..	..
1— 2 »	50 930	13,5	85 175	2,3	..	..	..	..
2— 5 »	95 945	25,4	349 628	9,6	12 440	25,0	46 198	5,1
5— 10 »	89 755	23,7	681 558	18,7	13 091	26,3	108 251	11,8
10— 15 »	39 599	10,5	501 307	13,8	7 494	15,1	103 773	11,4
15— 20 »	20 191	5,3	358 150	9,8	4 718	9,5	90 003	9,8
20— 30 »	17 719	4,7	438 254	12,0	5 041	10,1	132 941	14,6
30— 50 »	11 234	3,0	432 741	11,9	4 045	8,1	163 020	17,9
50—100 »	5 419	1,4	369 486	10,1	2 249	4,5	155 996	17,1
>100 »	2 325	0,6	395 422	10,8	700	1,4	112 494	12,3
Total	378 095	100	3 647 287	100	49 778	100	912 676	100

and, in addition, 67 394 small holdings comprising not more than 0,25 hectare of arable land and/or livestock and also 229 135 reported small holdings without tillage and without livestock but with kitchen-gardening or fruit-growing: probably, however, this latter group of holdings shows a considerable lack of completeness in its records. The above table gives the number of holdings and their area of arable land in different size groups according to the size of the acreage (see Tables 10 and 11) and, in addition, in respect of holdings with more than 2 hectares of tillage, gives corresponding data showing the size of the tenancies (see Tables 3 and 4).

As will be seen from these figures, the majority of the holdings in Sweden have either a small or a medium-sized arable land area. The big estates, i. e. those with more than 100 hectares of arable land, represent only 0,6 % of the entire number of farms and comprise only 10,8 % of all the arable land. However, there is a tendency towards somewhat larger units, chiefly through the closing-down or the merger of smaller farms. The table shows that of the farms possessing more than 2 hectares of arable land 49 778 (17,6 %) were leased and that the leased arable land covered 912 676 hectares (25,9 %).

For the purpose of the 1951 census of agriculture the forest area was divided up into categories of owners and also into size groups according to the size of the holding of forest land. The results are given in Tables 5 and 6. The division of the forest land throughout the country in categories of owners is shown in the following table:

	Hectares	%
The State	4 148 000	18,5
Other public bodies	1 440 000	6,4
Joint-stock companies ..	5 580 000	24,8
Private owners	11 318 000	50,3
Total	22 486 000	100

The division of the area of forest land into size groups is as follows:

— 10 hectares	517 000	2,3
10— 25 »	1 354 000	6,0
25— 50 »	2 192 000	9,7
50—100 »	2 601 000	11,6
100—200 »	2 317 000	10,3
200—400 »	1 624 000	7,2
>400 »	11 881 000	52,9
Total	22 486 000	100

Thus, more than half of the forest land consisted of land in complexes of more than 400 hectares per property, while less than one-tenth came under groups with forest land covering fewer than 25 hectares.

Data showing the use to which the arable land was put are given in Table 7 for each commune and in Table 8 for each county and natural farming area. The following table gives a summary for the entire country, and by way of comparison the corresponding figures are quoted from the immediately preceding census of agriculture, taken in 1944:

	1944 hectares	1951 hectares
Winter wheat	190 296	147 538
Spring wheat	83 137	176 560
Winter rye	195 383	93 319
Spring rye	6 006	3 873
Barley	95 950	112 527
Oats	550 634	496 239
Mixed grain	277 502	319 119
Peas, dry edible	24 038	11 458
Fodder peas and vetches	9 414	13 193
Potatoes	138 174	121 234
Sugar beet	54 990	54 080
Fodder roots	65 968	43 450
Green forage of grain and leguminous plants	127 118	80 297
Ley for hay	1 317 675	1 284 700
» » seeds	33 715	40 805
» » green forage and pasturage	270 877	273 085
Seed cultivation	3 073	2 644
Oleiferous plants	47 687	178 911
Fibre plants	6 236	4 833
Vegetables grown in the field	9 161	8 663
Strawberries grown in the field	3 942	1 349
Nursery plants grown in the field		1 457
Other kinds of plants		7 312
Fallow land	183 381	144 633
Untilled arable land	20 287	26 008
Total arable land	3 714 644	3 647 287

The area under all kinds of bread grains, which in 1937 amounted to 496 000 hectares and in 1944 to 475 000 hectares, has continued to show a reduction and in 1951 covered only 421 000 hectares. In the cultivation of bread grains a transition from rye to wheat has long been clearly observable. Whereas in 1914 rye covered between three and four times as large an area as wheat, since 1930 the area under wheat has become steadily greater than that under rye: in 1951 the wheat cultivation was more than three times as large as the area under rye. The cultivation of winter wheat has, on the whole, decreased since 1939. On the other hand, spring wheat has been grown -- although not in uninterrupted sequence — on an ever-increasing scale during the past 25 years.

The area under fodder-grain remained more or less constant between 1944 (924 000 hectares) and 1951 (928 000 hectares). The other fodder crops covered a reduced area during that period.

The total area under grains was found to have shown a steady decrease at each new census of agriculture — from 1 579 000 hectares in 1927 to 1 374 000 hectares in 1951. The decline is mainly due to the expansion of oleiferous plant cultivation, which was started on an appreciable scale during the Second World War in order to increase the country's supplies of fats, and in 1944 it took up an area of 47 700 hectares. By 1951 the area had reached 178 900 hectares.

The area under field-grown vegetables, which in 1932 and 1937 was about 3 900 hectares, rose during the war years and reached a peak in 1943 at 10 900 hectares. In 1951 the area cultivated for this purpose was nearly 8 700 hectares, divided up into various crops as follows:

	Hectares
White cabbage	814
Cauliflower	602
Carrots	1 084
Onions (excl. leeks)	724
Garden peas	1 213
Dwarf beans	1 796
Other vegetables	2 430
Total	8 663

Data regarding the utilization of arable land on holdings of different sizes are given in absolute figures in Tables 10 and 11, and in relative figures in Table T. The data reveal certain characteristic differences as between large and small farms. The big holdings as a rule cultivate wheat on a relatively large scale, and consequently fallow land is comparatively common on the larger estates. The cultivation of oleiferous plants is also most common on these estates. On the small holdings the cultivated area is mainly sown with potatoes or consists of ley used for hay.

Table 7 shows the number of livestock in each commune at the time of the census, and Table 9 gives the same data for each county and natural farming area. The following table shows the number of different kinds of animals in the country in 1951 and, by way of comparison, the corresponding figures compiled from the census in 1944:

	1944	1951
Horses	603 857	404 256
Cattle		
Bulls, oxen and steers of 1 year and over	71 972	37 788
Cows	1 746 540	1 564 905
Heifers	578 112	442 804
Calves	462 325	406 158
Total cattle	2 858 949	2 451 655
Sheep	558 290	207 668
Goats	34 501	7 726
Swine	1 053 865	1 269 615
Rabbits	128 586	25 734
Fowls (grown)	6 174 517	6 272 035
Chickens	2 918 018	4 621 369

The number of horses has shown a decline since 1937 which at first was comparatively slight, but between 1944 and 1951 it reduced the stock of horses by one-third. In consequence of the progressive mechanization the draught horses over 3 years of age have been found at each new census to have decreased in numbers. The decline between 1944 and 1951 represented nearly 26 %. It has affected, in particular, colts and foals, the numbers of which were reduced during the same period by 69 %. The number of cattle has largely been on the decline since 1937 — at an increasing pace since 1944. This affects all groups of cattle and in the period 1944—1951 represented *in toto* 14.2 %, and for cows 10,4 %. The decline is attributable both to farmers' going over to agriculture without cattle and to a falling-off in the existing stocks, this in turn being due to an increase in the average yield of milk per cow and to a shortage of farm hands to tend the animals. The oxen are still showing a reduction in numbers, as formerly, but so are the bulls owing to the adoption of artificial insemination. Sheep and goats have fallen off sharply since 1944 — by 63 % and 78 % respectively. Because of the considerable seasonal variations in the number of swine and fowls it is difficult to draw a comparison between the 1951 data, which relate to September, and the 1944 figures referring to June. Compared with the pre-war period both these kinds of livestock show a decline.

Data have also been computed to show the number of livestock on farms of different sizes (Tables 10 and 12). In Table X is given the number of animals in proportion to the area of farming land within each size category. From this it appears that livestock is relatively far more numerous on the smaller farms than on the larger ones. Certain differences are also found to occur in the operational method of cattle-tending practised at farms of different sizes. Horse-breeding is carried on mainly at the medium-sized farms and on the large estates, whereas small farmers prefer to buy their horses from elsewhere. The smaller farms as a rule attach the main importance to milk production, while the larger farms in addition carry on cattle-breeding on a considerable scale.

The number of holdings with horses has decreased considerably less than the number of horses. Most farmers have preferred, notwithstanding the heavily increased employment of tractors, to retain horses, though in reduced numbers. The number of farms without cattle, on the other hand, shows a greater relative increase, viz. from 9.5 % of all farms in 1937 to 21,0 % in 1951.

Data concerning the scope of garden cultivation have been required only for areas of at least 500 sq. metres; however, raspberry and strawberry beds always had to be reported. In respect of these latter there is a considerable lack of completeness in the reports as far as growing these berries for household needs outside farming is concerned. The figures accounted for, covering the entire country, are: raspberries 743 and strawberries 892 hectares. In regard to other forms of horticulture, largely commercial gardening, the total area is reported to be 5 543 hectares. On somewhat over

half of this area vegetables and flowers were grown in cold soil and 11 % in greenhouses and Dutch frames. Potatoes accounted for 31 % and nurseries 5 %.

Fruit-growing is accounted for only in respect of farms of more than 1 hectare of arable land. The total number of fruit trees on these farms was stated to be about 4 652 600. Of these, 69 % were apple trees, 11 % pear trees and 10 % each were plum trees and cherry trees. Since the immediately preceding census, in 1943, fruit-growing has increased considerably on the farms, especially in the case of fruit trees under 5 years of age.

For the purpose of the census of agriculture, data were also collected concerning the scope of the wasteland reclamation carried out between 1944 and 1951 (Tables 22 and 23). The reclaimed area is reported to a total of 12 634 hectares, corresponding on an average per annum to 0.05 % of the total area of arable land in 1951, which is far less than earlier. This decline is a parallel phenomenon to the all-round reduction of the country's tillage. The reclaimed areas are very largely situated in the northernmost parts of the country.

Of the country's total arable land 990 100 hectares, i. e. 27 %, were drained (Tables 22 and 23). Draining occurs most commonly in the south and central plains of Sweden. As between farms of different sizes there is wide variation in the scope of draining; it increases with great regularity as the area under tillage rises.

To throw light on the position in regard to the conservation of manure, particulars were collected for the census of agriculture showing the existence of manure yards with bottom of cement and of cemented urine vats. The data on this item are given in summary form in Tables 24 and 25. Altogether 120 000 holdings (34.0 % of the total holdings) were found to possess manure yards with bottom of cement, and there were cemented urine vats on 48 800 of the farms (13.8 %). These arrangements for the rational conservation of manure are more common at larger than at smaller farms.

As at the immediately preceding census of agriculture, for this census information was also obtained on the existence of ensilage plants. Altogether there were accounted for in 1951 about 32 600 ensilage plants at 21 800 holdings, which corresponds to 6.2 % of all holdings, as compared with 3.6 % in 1944. Of these plants 5 400 were tower silos of wood, 7 600 tower silos of cement and 19 600 shallow pit silos. The ensilage method has acquired its real significance on the larger farms.

Of the total number of farms 50.7 % had water laid on in the dwelling-houses and 57.8 % in the livestock sheds. In both cases, the larger the farm the more common was it to have water laid on.

For the census a stock-taking was also made of certain of the more important machines on the farm. The result will be seen from Tables 26 – 28. The following summary figures were obtained, covering the entire country:

	No. of machines	No. of holdings where machines were used in 1. 9. 1950—1. 9. 1951	
		Total	%
Binders	101 763	150 208	42.5
Harvest threshers	8 353	16 344	4.6
Grain-drying plants	511	501	0.1
Milking machine aggregates	109 114	108 136	30.6
Tractors	69 753	130 940	37.1
Lorry chassis changed into tractors	9 648	12 371	3.5
Electric motors, max. 6 HP	277 675	176 159	49.9
Electric motors, over 6 HP	88 668	106 481	30.1

One feature which all kinds of machines have in common is that both the possession and the use of machines are of least frequency on the small farms and of most frequency on the large farms. Naturally, machines are in greatest numbers in the most markedly agricultural districts, i. e. on the plains in South and Central Sweden. Great progress was made in mechanization between the years in which the two latest censuses of agriculture were taken, viz. 1944 and 1951. This is clear from the

fact that during that period the number of binders throughout the country increased by 26 % and the number of milking machine aggregates by 172 %. Further, the number of tractors has increased more than threefold, and the harvest threshers which were still more or less untried in 1944, rose in numbers from 424 to 8 353. Mechanization, which was first started on the biggest farms, made considerable advance during the period 1944—1951 even on medium-sized and small farms. In particular, the increased utilization of tractors has been of utmost importance for the entire farming industry.

In conjunction with the census of agriculture in 1951 a census was taken of the number of breeding-stock among the most important of the furred animal species occurring in Sweden (see Table 31). The number of fur farms totalled 1 386. For the rest, the main results will be seen from the following figures:

	No. of stocks	No. of breeding animals
Silver fox and variants	426	14 490
Blue fox and white fox	286	7 201
Mink and variants	1 066	84 392

Since the first census of furred animals, taken in 1937, when fox-breeding was entirely predominant, there has been a marked change of production. This change has been in favour of mink, which in 1951 formed the bulk of the production.

I. Inledning

Jordbruksräkningens planläggning och genomförande. I skrivelse till Konungen den 5 februari 1927 framlade statistiska centralbyrån förslag till jordbruksstatistikens organisation, enligt vilket de för denna gren av statistiken grundläggande uppgifterna angående bl. a. ägoslagens areal, åkerjordens användning och antalet husdjur skulle insamlas vid allmänna, vart femte år återkommande jordbruksräkningar i samband med de allmänna fastighetstaxeringarna. Sådana allmänna jordbruksräkningar ägde rum åren 1927, 1932, 1937 och 1944, den sistnämnda efter två års fördröjning som följd av motsvarande, av krisförhållandena föranledda uppskov med den allmänna fastighetstaxeringen. Även den därefter följande allmänna fastighetstaxeringen blev uppskjuten två år, och ny allmän jordbruksräkning kunde därför som av det följande framgår äga rum först år 1951.

I skrivelse till Kungl. Maj:t den 2 februari 1949 framlade statistiska centralbyrån och lantbruksstyrelsen gemensamt ett förslag angående allmän jordbruksräkning samma år i anslutning till den allmänna fastighetstaxering, som då planlagts till år 1950 och för vilken deklarationerna skulle avlämnas senast den 15 september 1949. Såsom skäl för förslaget anfördes, att jordbruksräkningar voro avsedda att hållas i samband med de allmänna fastighetstaxeringarna. Härutöver erinrades om att Food and Agriculture Organization (FAO) tagit initiativ till en världsjordbruksräkning omkring år 1950 samt att statistiska centralbyrån vid en konferens med representanter för de övriga nordiska ländernas jordbruksstatistik haft tillfälle att jämföra dessa länders planer på en jordbruksräkning vid eller omkring nämnda tid.

Om sättet för inhämtande av uppgifter till jordbruksräkningen anfördes i skrivelsen följande. Samtliga för de tre första jordbruksräkningarna erforderliga uppgifter hade insamlats på fastighetsdeklarationerna. År 1944 användes liksom tidigare fastighetsdeklarationen beträffande s. k. annan fastighet (än jordbruksfastighet), medan uppgifterna för jordbruksfastighet inhämtades på särskild blankett, som åtföljde deklarationen. Då denna blankett blev tillgänglig för centralbyrån omkring ett halvt år tidigare än deklarationen, framhöllo ämbetsverken, att förfaringssättet med en särskild blankett för jordbruksfastighet borde användas även vid den planerade jordbruksräkningen år 1949. Däremot borde uppgifterna för annan fastighet inhämtas på fastighetsdeklarationsformuläret med hänsyn till dels svårigheterna att eljest erhålla uppgifter från alla smärre fastigheter, dels det förhållandet, att jämförelsevis fåtaliga uppgifter erfordrades för dessa. Vidare underströks, att man borde frångå det svårarbetade system, som tillämpades år 1944, då uppgifter om åkerjordens användning och kreaturens antal, i motsats till vad tidigare varit fallet, icke inhämtades vid jordbruksräkningen utan vid den sedvanliga arealinventeringen och kreatursräkningen den 1 juni för att senare inarbetas i uppgifterna till jordbruksräkningen. Uppgifterna om

åkerjordens användning och antalet kreatur borde år 1949 i vad avsåg jordbruksfastighet inrymmas på den särskilda, deklarationen åtföljande blanketten men däremot på deklarationsformuläret i vad avsåg annan fastighet.

I fråga om uppgiftsformulärens innehåll anförde ämbetsverken, att data om sambruksförhållanden, fastigheternas areal, nyodlingar, täckdikning, gödselvård, ensileringsanläggningar, vattenledning och avlopp, användning av elektrisk ström, åkerjordens användning och antalet husdjur borde inhämtas för jordbruksfastigheter efter helt eller i det närmaste samma program som år 1944. Såsom tillägg föreslogos bl. a. uppgifter om trädgårdsodling samt om antalet fruktträd och bärbuskar. Vidare förordades en räkning av antalet pälsdjur i samband med jordbruksräkningen. Beträffande jordbrukets maskiner uttalade sig ämbetsverken för vissa ändringar i fråga om de slag som borde medtagas samt om frågeställningen. För annan fastighet skulle uppgifter inhämtas endast om arealen, åkerjordens användning (enligt ett mindre detaljerat frågeschema än för jordbruksfastighet) samt trädgårds-, frukt- och bärodlingen ävensom om antalet husdjur och pälsdjur. Förslag till frågeformulär bifogades skrivelsen.

Ämbetsverken erinrade vidare om att de i annat sammanhang gjort framställning om att erhålla avskrifter av fastighetstaxeringslängderna. Härigenom skulle vinnas, att den del av bearbetningen av materialet, som krävde tillgång till längderna, skulle kunna påbörjas tidigare än om de först under juli 1950 frigjorda exemplaren i huvudskrift skulle inväntas.

Vid övervägandena rörande vilka uppgifter, som borde insamlas för 1949 års jordbruksräkning, hade samråd ägt rum med 1948 års statistikutredning, statens livsmedelskommission, hästuttagningsmyndigheten inom arméförvaltningen, elkraftutredningen, statens maskinprovningsanstalt, Sveriges lantbruksförbund och Sveriges pälsdjursuppfödares riksförbund.

Vid 1949 års riksdag fattades beslut om uppskov med den allmänna fastighetstaxeringen till år 1951, varefter Kungl. Maj:t den 1 april 1949 utfärdade förordning om dylikt uppskov. I ämbetsskrivelse den 24 mars 1949 till lantbruksstyrelsen, varav avskrift tillställdes centralbyrån, meddelade Kungl. Jordbruksdepartementet, att Kungl. Maj:t icke funnit ämbetsverkens framställning om jordbruksräkning föranleda någon åtgärd.

I sin skrivelse den 24 augusti 1949 med förslag till anslagsäskanden till 1950 års riksdag gjorde sig statistiska centralbyrån till tolk för den uppfattningen, att nämnda meddelande innebure ett uppskov och icke ett avslag. Centralbyrån hemställde samtidigt om anslag för ändamålet under budgetåret 1950/51.

Sedan även 1950 års riksdag beslutat uppskjuta den allmänna fastighetstaxeringen, utfärdade Kungl. Maj:t den 17 februari 1950 förordning (nr 27) om att dylik taxering skulle äga rum år 1952.

Centralbyrån gjorde därefter i sin skrivelse den 31 augusti 1950 rörande medelsbehovet för budgetåret 1951/52 framställning om att en allmän jordbruksräkning skulle verkställas år 1951 i anslutning till den allmänna fastighetstaxeringen. Ehuru någon ändring i den ursprungliga planen för jordbruksräkningen icke ansågs motiverad, ville centralbyrån dock förutskicka, att behov av en mera ingående bearbetning än som skett vid 1944 års jordbruksräkning kunde komma att göra sig gällande.

I proposition till 1951 års riksdag (nr 14) framlade Kungl. Maj:t förslag om

anordnande av en jordbruksräkning år 1951. Därvid föreslogs av kostnadsskäl viss begränsning i förhållande till centralbyrans och lantbruksstyrelsens förslag. Jordbruksräkningen borde således i huvudsak omfatta sådana uppgifter, som voro av särskild betydelse för planläggningen av jordbrukets produktionsförhållanden eller för den prisregleranде verksamheten på jordbrukets område. Enligt propositionen torde det få ankomma på Kungl. Maj:t att pröva vilka uppgifter, som borde utelämnas.

1951 års riksdag beslöt, att jordbruksräkning skulle anordnas samma år i anslutning till den kommande allmänna fastighetstaxeringen och i huvudsaklig överensstämmelse med de riktlinjer som angivits i propositionen. Därefter utfärdade Kungl. Maj:t den 29 juni 1951 kungörelse (nr 523) om allmän jordbruksräkning 1951 (bilaga 1). I kungl. brev till statskontoret samma dag meddelades, att Kungl. Maj:t fastställt formulär för jordbruksräkningen. Dessa formulär avveko på flera punkter från de ursprungliga förslagen. Sålunda hade frågor i följande hänseenden uteslutits på formuläret för jordbruksfastighet (formulär I): om åkerareal, som överförts till annat ägoslag, om behov av ytterligare täckdikning, om kvantitet ensilerad fodermassa, om avlopp i boningshusen, om användning av elektrisk ström för olika ändamål, om antal bostadshushåll samt om antal bärbuskar. Vidare hade antalet efterfrågade slag av pälsdjur och maskiner starkt reducerats. Å andra sidan hade en utökning skett med uppgifter om fördelning på de vanligaste växtslagen av den för köksväxter använda åkerarealen och av markarealen under glas. Sistnämnda utökning gällde även formulären för annan fastighet (formulären II och b 1), som i övrigt hade beskurits på dels uppgifterna om antalet bärbuskar och vissa uppgifter om antalet pälsdjur, dels uppgifterna om åkerarealens användning och antalet husdjur, vilka senare skulle uppgivas efter ett mera begränsat formulär än som gällde jordbruksfastigheter. Formulärens innehåll framgår av bilagorna 2 - 4.

Beträffande skyldigheten att lämna uppgift till jordbruksräkningen och frågan om vilket formulär, som därvid skulle användas, föreskrevs i kungörelsen bl. a., att uppgift (enligt formulär I) skulle lämnas för varje jordbruksfastighet och att denna uppgift skulle åtfölja fastighetsdeklarationen. För annan fastighet skulle, som av föregående styeke framgår, två blanketter komma till användning. Uppgift för annan fastighet, som ej användes uteslutande som bostadsfastighet för ägaren och hans husfolk, skulle avgivas på formulär II, som likaledes skulle åtfölja fastighetsdeklarationen. Uppgifter till jordbruksräkningen för dylik fastighet skulle dock lämnas endast, om på densamma fanns åker, sadan trädgård eller plantskola, som innehöll fruktträd, hallon, jordgubbar eller minst 500 kvadratmeters odling av köksväxter, blommor eller potatis, eller ock hästar, nötkreatur, får, getter, svin, fjäderfän, kaniner, pälsdjur eller bin. För annan fastighet, som användes uteslutande som bostadsfastighet och var avsedd endast för ägaren och hans husfolk, skulle uppgifter till jordbruksräkningen avgivas pa blanketten till fastighetsdeklaration (deklarationsblankett b 1), som i avseende på uppgifterna till jordbruksräkningen var av identiskt samma innehåll som formulär II.

I början av september 1951 utsände statistiska centralbyrån till hushållningssällskapen för vidare befordran till de för jordbruksräkningen utsedda lokala granskningsorganen (i regel hus-

hållningssällskapens lokala organ) en tryckt »Instruktion för genomförande av 1951 års allmänna jordbruksräkning» (bilaga 5). Det framgår av kungörelsen och instruktionen, att statsmakterna ansågo det i hög grad angeläget att säkerställa en effektiv lokal kontroll av det inkomna blankettmaterialets fullständighet och tillförlitlighet. För detta ändamål skulle på landet beredningsnämndernas ordförande och i stad fastighetstaxeringsnämndernas ordförande tillse, att uppgifter för jordbruksräkningen avgivits av alla uppgiftsskyldiga, samt, då uppgifterna avgivits på särskilt formulär, på detta införa numret på motsvarande fastighetsdeklaration. Uppgifterna för jordbruksfastighet (formulär I) skulle därefter överlämnas till de lokala granskningsorganen, vilka i sin tur hade skyldighet att kontrollera att uppgifter inkommit för alla brukningsenheter, att tillse att uppgifterna voro fullständiga och riktiga samt att inkräva felande uppgifter jämte kompletteringar och rättelser av redan avgivna uppgifter. Vid översändandet av materialet till hushållningssällskapen skulle de lokala granskningsorganen bifoga antingen intyg, att, såvitt kunnat utrönas, uppgifter inkommit från samtliga uppgiftsskyldiga inom vederbörandes område, eller, om så icke skett, förteckning över dem som underlåtit att lämna uppgifter. I sista hand ålåg det hushållningssällskapens centrala organisation i länen att låta granska uppgifterna och då så påfordrades från de uppgiftsskyldiga införskaffa erforderliga rättelser och kompletteringar. Med dessa anordningar skulle alltså dubbel kontroll vinnas av både fullständigheten och riktigheten i materialet redan innan detsamma i januari 1952 började insändas från hushållningssällskapen till statistiska centralbyrån. Uppgifterna enligt formulär II skulle under hösten 1951 sändas från de lokala taxeringsmyndigheterna direkt till statistiska centralbyrån. Övriga uppgifter för annan fastighet (deklarationsformulär b 1) och fastighetstaxeringslängderna i huvudskrift sändes av länsstyrelserna direkt till centralbyrån med början i juli 1952. Centralbyråns och lantbruksstyrelsens i det föregående relaterade gemensamma hemställan att på ett tidigt stadium erhålla avskrifter av längderna hade av Kungl. Maj:t lämnats utan avseende.

Mellan hushållningssällskapen har fördelats ett belopp av 70 000 kronor, utgörande ersättning för deras och de lokala ombudens arbete med jordbruksräkningen.

Sedan riksdagen fattat sitt beslut om anordnande av en ny jordbruksräkning, ingåvo lantbruksstyrelsen, statens jordbruksnämnd, lantbrukshögskolan och jordbrukets utredningsinstitut framställningar till centralbyrån om en i förhållande till 1944 års jordbruksräkning i olika hänseenden utökad bearbetning och redovisning av uppgifterna i den nya jordbruksräkningen. Dessa framställningar syftade till nya eller vidgade redovisningar i skilda hänseenden, t. ex. angående ytterligare gruppering av materialet efter åkerarealens storlek, angående åkerarealens fördelning kommunvis på jordbruk av olika storlek och angående fördelning av brukningsenheterna efter djurbesättningarnas storlek. Vidare önskade man en utvidgad redovisning av arrendeförhållandena, av sambruksförekomsten och av sambandet mellan dels åkerareal och skogsmark, dels antalet hästar och antalet traktorer. Med anledning av framställningarna hemställde centralbyrån den 21 oktober 1952 hos Kungl. Maj:t om ökat anslag bl. a. för att kunna tillgodose dessa önskemål. Medel för dylika utvidgningar anvisades emellertid icke.

Det till statistiska centralbyrån inkomna materialet omfattade omkring 410 000 blanketter enligt formulär I, 68 000 blanketter enligt formulär II och 616 000 blanketter enligt formulär b 1. Av de senare kunde omedelbart 244 000 blanketter utgallras, som icke innehöllo några uppgifter av värde för jordbruksräkningen. För bearbetning kvarstodo således därefter c:a 850 000 blanketter. Såväl till antalet blanketter som till de olika formulärens innehåll har 1951 års jordbruksräkning varit av väsentligt större omfattning än någon av föregående jordbruksräkningar.

Omkring den 1 februari 1952 kunde bearbetningen av blankettmaterialet för jordbruksfastigheterna i liten skala påbörjas inom statistiska centralbyrån. Planen att redan under februari månad anställa fulltalig personal gick på grund av lokalsvårigheter om intet. Först på sensommaren 1952 löstes dessa svårigheter, så att full arbetsstyrka kunde insättas. Personalen har uppgått till högst 75 personer under närmaste ledning av en tillförordnad förste aktuarie. Sammanräkningen av materialet för jordbruksfastighet har utförts av maskincentralen enligt hålkortsmetoden. Påbörjandet av den maskinella bearbetningen fördröjdes avsevärt till följd av försening i leveransen från Förenta Staterna av en för jordbruksräkningen beställd tabulator. Härigenom har även färdigställandet av denna berättelse betydligt försenats.

Genom beslut av 1952 års riksdag skulle jordbruket såsom kompensation för kostnadsstegringar under regleringsåret 1951/52 erhålla särskilt arealbidrag för vete av 1951 års skörd. För utbetalandet av bidragen till de enskilda jordbrukarna skulle dessas uppgifter till jordbruksräkningen tjäna som ansökningar om bidrag. Materialet har successivt under pågående bearbetning utlånats till statens jordbruksnämnd, som handhaft arbetet med arealbidragens utbetalande. Då även centralbyrån vållats ett betydande arbete på grund av dessa utbetalningar, har en viss försening i arbetet med jordbruksräkningen blivit en oundviklig följd härav.

På grund av exceptionellt stora personalsvårigheter för tryckeriet har sättningen av tabellavdelningen till stor del måst överlåtas på två utomstående företag. Denna delning av arbetet på tre sätterier har i sin tur medfört vissa tekniska ojämnheter i tabellerna.

Brister och ofullständigheter hos materialet. Vid granskningen av primärmaterialet inom centralbyrån kunde liksom vid tidigare jordbruksräkningar konstateras, att det av hushållningssällskapen och deras lokalombud utförda gransknings- och kompletteringsarbetet både till omfattning och kvalitet varit av mycket skiftande beskaffenhet. På flera håll ute i landet har ett mycket förtjänstfullt arbete nedlagts på att göra materialet i alla avseenden så fullständigt och korrekt som möjligt. Flertalet sällskap och underavdelningar synas, med större eller mindre noggrannhet, ha kontrollerat, huruvida alla uppgiftsskyldiga avlämnat uppgift, medan rättelse av felaktiga eller endast delvis ifyllda blanketter förekommit mera sparsamt och då i huvudsak endast beträffande de lättast kontrollerbara uppgifterna, d. v. s. om arealen av olika ägoslag. Några hushållningssällskap ha lämnat god medverkan genom att sammanföra gemensamt brukade taxeringsenheter till de enheter, med vilka jordbruksstatistiken räknar, nämligen brukningsenheter.

Trots att uppgiftsmaterialet sålunda genom hushållningssällskapens försorg blivit i hög grad förbättrat, kvarstodo många brister, när statistiska central-

byrån övertog detsamma. En av de första granskningsåtgärderna inom centralbyrån blev att jämföra det inkomna materialet för jordbruksfastighet mot fastighetstaxeringslängderna, som omfatta samtliga fastigheter inom ett visst område (i regel kommun). För varje jordbruksfastighet redovisas i längden icke blott hela arealen utan även dess fördelning på olika ägoslag; annan fastighet upptages däremot endast med sin totala areal. Ehuru vissa fastighetslängder lämna ganska bristfälliga uppgifter om fastigheternas areal, torde dock längderna som helhet erbjuda det bästa kontrollmaterial härvidlag, som finnes att tillgå. Den av centralbyrån företagna jämförande kontrollen mellan uppgiftsmaterialet och längderna har syftat till att möjliggöra komplettering med felande uppgifter för jordbruksfastighet, att rensa materialet från dupletter och att lämna rättelse av felaktigheter i arealuppgifterna. Då endast vissa innehavare av annan fastighet voro uppgiftsskyldiga, kunde längdkontrollen beträffande materialets fullständighet ej tillämpas på sådana fastigheter. På grund av dessas ringa betydelse för jordbruksproduktionen ägde heller ingen kontroll rum av uppgifterna om totalarealen på det inkomna materialet för denna fastighetstyp.

De vid kontrollen mot fastighetslängderna konstaterade ofullständigheterna i materialet ha, vad de allra minsta taxeringsenheterna och rena skogsfastigheter beträffar, avhjälpts genom att uppgifter utskrivits för dessa inom centralbyrån. Bristprocenten för skogsfastigheter har i några län varit mycket stor, vilket till en del synes bero på den missuppfattningen, att skogsfastigheter icke voro att hänföra till jordbruksfastigheter och att uppgiftsskyldighet därför icke skulle föreligga för dem. Sammanlagt ha omkring 22 000 blanketter utskrivits inom centralbyrån för dessa båda kategorier av fastigheter. Skogsfastigheternas uppgifter ha därvid helt kunnat hämtas ur taxeringslängderna. Beträffande de mindre jordbruken har centralbyrån varit hänvisad att verkställa kompletteringarna med hjälp av uppgifter från fullständigt redovisade och i fråga om storleksordning och läge jämförbara brukningsenheter. Övriga felande deklarationer, i regel avseende jordbruk om minst 5 hektar åker, ha infordrats till ett ungefärligt antal av 7 000 med en i taxeringslängderna upptagen åkerareal av c:a 90 000 hektar, varav dock enligt inkomna svar en del vid räkningstillfället icke längre ingick i jordbruksproduktionen. Härutöver ha inkrävts omkring 6 000 uppgifter, avseende såväl jordbruksfastighet som annan fastighet, för olika grupper av uppgiftsskyldiga, som vid annan kontroll visat sig icke ha insänt föreskrivna uppgifter. Dessa kravskrivelser ha grundat sig på register av olika slag över trädgårdsmästare, trädskolor, plantskolor, yrkesfruktodlare, åkerier, ridskolor, hingstar, fullblod, travhästar, galtar, svingårdar, hönsgårdar och pälsdjursuppfödare samt över ett fåtal större kaninuppfödare och biodlare. Det visade sig vid denna ytterst tidskrävande genomgång, att uppgiftsskyldigheten för dessa kategorier i regel blivit fullgjord, om vederbörande i samband med sin övriga verksamhet även bedrev jordbruk. I andra fall — och särskilt beträffande hästar utanför jordbruket och bisamhällen — innehöll det ursprungliga materialet endast en obetydlig del av det totalt förefintliga antalet.

Kontrollen mot fastighetslängderna har vidare medfört ett stort antal ändringar av primärmaterialets arealuppgifter. Speciellt vanligt har varit, att utägorna vid arrendegårdar ej redovisats. Vid större differenser av annat

slag, särskilt i fråga om åkerarealen, har vederbörande tillfrågats om anledningen till skiljaktigheterna. Även den övriga granskningen av materialet har gett anledning till förfrågningar av olika slag i syfte att undanröja felaktigheter och införskaffa kompletteringar. För att skriftväxlingen och telefonförfrågningarna icke skulle bli alltför omfattande, måste centralbyrån begränsa infordrandet av kompletterande uppgifter huvudsakligen till större och medelstora brukningsenheter samt beträffande dessa i första hand till redovisningen av sambruk, arrende, åkerjordens användning, dränering, djurbesättningar och maskinanvändning. Deklarationer, vilkas uppgifter om gödselvård, vattenledning, trädgårds- och fruktodling o. dyl. synts ofullständiga, ha i många fall utan vidare måst godtagas. Inalles ha avlåtits omkring 9 000 s. k. anmärkningsskrivelser, vartill kommit telefonförfrågningar om c:a 4 000 blanketter. Vidare har uppgiftsmaterialet för några socknar, där bristerna varit särskilt framträdande, måst återsändas till lokalombuden för rättelse och komplettering.

Efter granskningen kvarstående brister i materialet diskuteras dels i korthet å sid. 11° under rubriken »Resultatens tillförlitlighet», dels, i vissa fall, mera utförligt under de olika kapitelrubrikerna.

Huvudprinciper för materialets redovisning (sambruk, arrende, utmark, storleksgruppering). Grundregel för den centrala bearbetningen av primärmaterialet har varit, att den skulle utföras på sådant sätt, att tabellredovisningen kom att avspegla jordbruket ur brukningssynpunkt. Uppgifter, som deklarerats på basis av taxerings- eller ägoförhållanden, skulle alltså omformas till att lämna redovisning för brukningsenheter (driftsenheter), när ägande- och brukningsbegreppen icke sammanföllo. Ändringar i blankettmaterialet på grund härav ha erfordrats särskilt, då fråga varit om sambruk och arrende, sasom av det följande framgår. I tab. 5 och 6 jämte därtill hörande texttabeller anges dock innehavet av skogsmark och åker hos olika ägarekategorier som komplement till övriga, på brukningsförhållandena grundade tabeller.

Sasom brukningsenhet redovisas i jordbruksstatistiken varje jordbruk med mer än 0.25 hektar åker, som med avseende på driften utgör ett och samma företag och som drives med en och samma arbetsstyrka. Mindre enheter — med åker, trädgård eller husdjur — betecknas som lägenheter[1].

Enligt anvisningarna till jordbruksräkningen skulle uppgifter i regel avges för varje taxeringsenhet. Om en sådan enhet bestod av flera brukningsenheter, skulle uppgifter i stället lämnas på särskild blankett för varje brukningsenhet. Exempelvis skulle ett torp, som utgör självständig brukningsenhet, redovisas på särskild blankett, även om det taxerats tillsammans med huvudgården. Då flera taxeringsenheter gemensamt bildade en brukningsenhet, skulle enligt den allmänna regeln varje taxeringsenhet redovisas separat.

Avsikten med dessa anvisningar har varit att liksom vid tidigare jordbruksräkningar möjliggöra den nämnda omstöpningen av materialet till att redovisa *jordbruket efter brukningsenheter*. En strävan har alltså förelegat att till *en* brukningsenhet sammanföra sådana taxeringsenheter, som ligga i sambruk. Sambruket utgöres vanligen av en huvudfastighet med en eller flera utgårdar, delfastigheter, vilkas drift i större eller mindre utsträckning organiseras från

[1] Redogörelse för vilka slag av enheter, som vid jordbruksräkningen hänförts till kategorien lägenheter, lämnas på sid. 10°.

huvudfastigheten. Vanligen nyttjas arbetskraft, redskap och maskiner gemensamt inom sambruket. Delfastigheter utan eller med endast otillräcklig bebyggelse äro givetvis i driftshänseende närmare samordnade med huvudfastigheten än sådana med fullständig utrustning i olika hänseenden. Delfastigheten kan likaväl utgöras av ett stycke arrenderad åkerjord som ett torp eller en utgård, dit man förlagt t. ex. all uppfödning av ungdjur inom sambruket eller någon annan detalj i driften. En mycket vanlig form av sambruk utgör kombinationen av ägd och arrenderad mark.

Omvandlingen av materialet har i fråga om sambruk i regel kunnat utföras med hjälp av uppgiftslämnarnas svar på de båda frågor beträffande sambruk, som inrymts på blanketten: »Ligger fastigheten i sambruk med annan jordbruksfastighet? I så fall vilken eller vilka?» I ett mycket stort antal fall ha emellertid dessa frågor lämnats obesvarade, ehuru sambruk verkligen förekommit. Att så varit fallet, har ofta kunnat konstateras genom uppgifter i fastighetstaxeringslängden eller vid jämförelse olika blanketter emellan, t. ex. genom studium av namn- och adressuppgifterna eller av uppgifterna om husdjur och maskiner, som i regel hållas endast på huvudfastigheten.

I ett fall har avsteg måst göras från den allmänna principen att redovisningsmässigt sammanföra fastigheter, som brukas gemensamt, till en enhet. Detta gäller, då åkerjord helt saknats, och berör i stort sett rena skogsfastigheter, i vilket fall uppgifterna sammanförts endast för sambrukade fastigheter belägna inom en och samma kommun. Denna begränsning har varit ofrånkomlig, enär tillgängliga upplysningar jämförelsevis sällan möjliggjort uppspårandet av en ägares skogsfastigheter inom andra kommuner. Har däremot åkerjord funnits på en eller samtliga sambrukade fastigheter, har huvudregeln gällt, att fastigheterna räknats som sambrukade, även om de varit belägna i olika kommuner eller län.

Liksom vid tidigare jordbruksräkningar har uppgiftsskyldigheten vid arrende och annan markupplåtelse åvilat brukaren i stället för ägaren. En arrendator förfogar mera sällan över all till en taxeringsenhet hörande mark, om däri även ingå skogsmark och impediment. Arrendatorernas arealredovisning har därför ofta omfattat endast den av dem disponerade marken och icke fastighetens totala areal. Vid bearbetningen av materialet till denna jordbruksräkning har för första gången tillämpats principen att fördela de arrenderade fastigheternas areal, så att även i detta fall blott den areal redovisas på varje person, vartill han äger nyttjanderätt. Detta har inneburit, att — sedan i förekommande fall arealuppgifterna kompletterats — inägorna i regel förts på arrendatorn. För ägaren har utskrivits en särskild blankett, upptagande utägorna, och, om han bodde på platsen, även arealen för tomt och trädgård. Till inägor ha hänförts åker, tomt och trädgård, kultiverad betesmark och naturlig äng, medan skogsmark och övrig mark räknats som utägor. När marken uppgivits vara disponerad på annat sätt, har redovisningen anpassats därefter. Så har t. ex. i viss utsträckning naturlig äng, belägen inom större skogsområden, förts bland utägorna. Denna uppspaltning av en arrenderad fastighets areal på två blanketter har medfört den fördelen, att av ägaren disponerade utägor vid utarrenderade fastigheter i tabeller med storleksgruppering av jordbruken kunnat sammanföras med annan mark utanför den egentliga jordbruksdriften. Den ifrågavarande marken har i dessa ta-

beller i regel hänförts till gruppen »utmark». Undantag utgöra ovan relaterade fall, då utägorna vid en arrendefastighet nyttjas tillsammans med fastighetens tomt och trädgård eller med en eller flera lägenheter eller brukningsenheter. I dylika fall har redovisningen skett på lägenheter respektive på ifrågavarande storleksgrupp av brukningsenheter.

Som utmark redovisas således bl. a. utägor vid utarrenderade jordbruk. Vidare ha dit räknats jordbruksfastigheter utan åker, trädgård och husdjur men med skogsmark, kultiverad betesmark eller naturlig äng; flertalet fastigheter inom denna grupp utgöres av rena skogsfastigheter. Slutligen har som utmark betecknats under särskild skogsförvaltning lydande mark, huvudsakligen skogsmark, vid företag med skilda förvaltningar för jordbruk och skogsbruk; i dessa fall är skogskomplexet närmast att betrakta som en fristående enhet, som icke bör upptagas på storleksgruppen för företagets jordbruk. Genom att även utägorna vid arrendefastigheter i regel räknats till utmarksfastigheter, har en i jämförelse med tidigare jordbruksräkningar betydande ökning av utmarksarealen uppkommit. Det bör observeras, att varken dessa utägor eller övriga utmarksfastigheter räknats som särskilda enheter i uppgifterna om antalet lägenheter eller brukningsenheter.

Vid brukningsenheternas gruppering efter åkerjordens och skogsmarkens storlek har redovisningen av sambruk skett på den storleksgrupp, som motsvarat den totala arealen åker respektive skogsmark inom sambruket. Denna metod har tillämpats även i fall av sambruk mellan fastigheter, belägna inom olika kommuner och län. Sådana sambruk ha dock redovisats med sina beståndsdelar fördelade på de olika områdena. Själva brukningsenheten har i dessa fall hänförts till det område, där brukningscentrum varit beläget.

Materialets tekniska bearbetning. Såsom ovan uppgivits, ha tre olika formulär använts för jordbruksräkningen, nämligen formulär I för jordbruksfastighet samt formulären II och b 1 för annan fastighet. Emellertid har i rätt stor utsträckning sammanblandning av formulären ägt rum från uppgiftslämnarnas sida, huvudsakligen på sådant sätt, att formulär I kommit att användas för annan fastighet. Centralbyrån har av kostnadsskäl måst avstå från en i och för sig önskvärd gruppering av materialet efter fastighetstyp, enär det tekniska förfarandet vid sammanräkningen eljest skulle ha nödvändiggjort en tidsödande och kostsam omskrivning av samtliga felaktigt ifyllda uppgifter på rätt formulär. Överföring till det mer specificerade formulär I har dock genomgående gjorts beträffande jordbruksfastigheter med mer än 2 hektar åker. Praktiskt taget alla egentliga jordbruk ha härigenom kommit att redovisas på formulär I.

Sedan den ovannämnda jämförelsen mellan primärmaterialet för jordbruksfastigheter och fastighetstaxeringslängderna ägt rum och materialet granskats även i övriga hänseenden, underkastades detsamma maskinell bearbetning. Därvid har använts hålkortsmetoden enligt Hollerithsystemet. Den del av materialet, som redovisats på formulären II och b 1, har bearbetats manuellt. Detsamma gäller formulär I, i vad avser uppgifterna om antalet pälsdjur. Uppgifterna härom ha från alla tre formulären överförts till särskilda kartoliner.

För den maskinella bearbetningen ha 7 hålkortstyper använts, vilkas innehåll framgår av bilaga 6. Samtliga hålkort

ha varit försedda med identifieringsuppgifter för naturligt jordbruksområde, nummer inom länet för storkommunen och för kommunen (kommundelen) enligt 1951 års indelning, blankettens nummer inom den senare kommunen (kommundelen), ägarekategori — staten, övriga samfälligheter, aktiebolag och enskilda ägare — samt storleksgrupp efter åkerarealen. Storleksgruppsindelningen har varit densamma som vid lokalundersökningarna 1913—1920 och samtliga föregående jordbruksräkningar med den utökningen, att jordbruk med 10—20 hektar åker delats i två grupper. Härigenom har gruppindelningen omfattat följande storleksklasser: lägenheter med högst 0,25 hektar samt brukningsenheter med 0,26—1, 1,01—2, 2,01—5, 5,01—10, 10,01—15, 15,01—20, 20,01—30, 30,01—50, 50,01—100 och över 100 hektar åker. Därutöver tillkommer den i föregående avsnitt definierade gruppen »utmark». Den lägsta storleksklassen, lägenheter med högst 0,25 hektar åker, har vid bearbetningen genomgående varit spaltad på två undergrupper, som även redovisats var för sig i tab. 1 och 2. Den ena av dessa grupper omfattar lägenheter utan åker och husdjur men med nyttoträdgård (i fråga om formulär I redovisad areal för »tomt och trädgård»), fruktodling eller biodling. Till den andra gruppen ha förts lägenheter utan åker men med husdjur eller pälsdjur samt lägenheter med högst 0,25 hektar åker; hit ha även räknats lägenheter med både husdjur och trädgårdsodling. Blanketter upptagande endast »övrig mark» ha icke bearbetats.

Utöver identifieringsuppgifterna och blanketternas siffermässiga innehåll har instansats beteckning för storleksgrupp efter skogsmarkens areal med fördelning på grupperna 0, 0,01—10, 10,01—25, 25,01—50, 50,01—100, 100,01—200, 200,01—400 och över 400 hektar skogsproduktiv mark, vidare beteckning för fastighetens karaktär av huvud- eller delfastighet i sambruk samt slutligen uppgift om arrendeprocent. I sistnämnda hänseende har grupperingen avsett brukningsenhetens arrenderade åkerareal i procent av hela åkerarealen med särskild beteckning för var och en av procentgrupperna 0, 0,1—49,9, 50,0—99,9 och 100.

Maskinbearbetningens avslutande fas har utom i vad avser uppgifterna om köksväxtodling på åkern, fruktodling, trädgårdsodling och jordbruksmaskiner verkställts genom användande av 6 olika typer av s. k. summakort för olika områden och storleksgrupper.

Uppgifterna på formulären för annan fastighet än jordbruksfastighet ha sammanräknats enligt manuell metod. Uppgifterna angående arealens fördelning på tomt och trädgård samt åker även som angående åkerjordens användning och antalet husdjur ha sammandragits kommunvis, medan blankettinnehållet i övrigt förts samman till naturliga jordbruksområden, i båda fallen efter den sedvanliga storleksgrupperingen. Endast deklarationer upptagande åker, tomt och prydnadsträdgård, köksväxtodlingar och fruktträdgård, husdjur och pälsdjur ha bearbetats. Då formulären för annan fastighet upptogo ett mindre specificerat frågeschema rörande åkerjordens användning och antalet husdjur än formuläret för jordbruksfastighet, ha de redovisade uppgifterna vid bearbetningen fördelats på olika växt- och djurslag efter de proportioner mellan olika deluppgifter, som enligt senast tillgängliga statistiska material rådde för jordbruk av samma storlek och inom samma naturliga jordbruksområde. De på detta sätt utproportionerade åkerarealerna och husdjursuppgifterna ha i alla län utgjort en jämförelsevis obetydlig del av länets

hela åkerareal och kreatursstam. De uppgifter, som erhållits ur formulären för annan fastighet, ha i tabellerna sammanräknats med materialet från formuläret för jordbruksfastighet.

Resultatens tillförlitlighet. Som allmänt omdöme om tillförlitligheten hos uppgiftsmaterialet och därmed hos hela jordbruksräkningen torde kunna sägas, att räkningen i fråga om de väsentligaste faktorerna, sedan kompletteringar och justeringar utförts, tillfredsställer ganska högt ställda anspråk, särskilt i vad avser förhållandena vid det egentliga jordbruket. Det skall dock icke förnekas, att åtskilliga brister och felaktigheter ännu vidlåda primärmaterialet. Bristerna ha i vissa hänseenden konstaterats vara tämligen betydande, när det gäller det minsta jordbruket och personer, vilkas verksamhet icke varit direkt knuten till jordbruket. I sistnämnda hänseende åsyftas t. ex. biskötseln, fruktodlingar utan samband med jordbruk samt trädgårdsodlingar av hallon och jordgubbar. Nyodlingarna äro ofullständigt redovisade för Norrbottens läns vidkommande, vilket huvudsakligen synes gälla de minsta driftsenheterna. Uppgifterna om den täckdikade arealen torde få betraktas som minimisiffror, då täckdikningens omfattning på arrendegårdar i vissa fall icke varit känd för den uppgiftsskyldige arrendatorn. God redovisning torde däremot föreligga i fråga om flertalet övriga efterfrågade uppgifter, vilka i många fall kunnat avstämmas mot annat siffermaterial. Hit höra t. ex. uppgifterna om landarealens fördelning på ägoslag, antalet jordbruksmaskiner, förekomsten av vattenledning och ordnad gödselvård samt antalet pälsdjur. De redovisade uppgifternas fördelning på län och andra områden samt på storleksgrupper och ägarekategorier torde i allt väsentligt överensstämma med de verkliga förhållandena.

Fastställandet av antalet brukningsenheter och lägenheter utgör en av jordbruksräkningens svåraste uppgifter. Därvid äro fastighetstaxeringslängderna till god hjälp, då det gäller de egentliga brukningsenheterna. Vid framräknandet av antalet lägenheter däremot, vilka i längderna vanligen upptagas som s. k. annan fastighet med endast totalareal, alltså utan fördelning på ägoslag, är man helt hänvisad till deklarationernas uppgifter om eventuell förekomst av åker, husdjur, trädgård eller fruktträd. Dessa vanligen mycket små lägenheter spela så liten roll ur produktionssynpunkt, att de lokala myndigheterna som regel icke prövat riktigheten av den statistiska redovisningen för dem. Statistiska centralbyrån har endast i undantagsfall kunnat vidtaga särskilda åtgärder för kontroll av de för lägenheter lämnade uppgifterna. Särskilt antalet lägenheter måste därför med nödvändighet bliva ganska osäkert.

I övrigt behandlas frågor om materialets fullständighet och tillförlitlighet i flera fall under de olika kapitelrubrikerna.

II. Kommunredovisningen

Liksom vid tidigare jordbruksräkningar redovisas vissa resultat även från 1951 års jordbruksräkning i form av kommunuppgifter. Dessa, som återges i tab. 1 och 7, avse landarealens fördelning på ägoslag, arrenderad åkerjord, antal lägenheter och brukningsenheter i olika storleksgrupper, åkerjordens användning samt antal husdjur. De båda nämnda tabellerna lämna redovisning såväl för de vid kommunreformens ikraftträdande den 1 januari 1952 bildade storkommunerna som för de vid tidpunkten för jordbruksräkningen bestående kommunerna, vilka i regel i oförändrad form ingingo i eller bildade de nya kommunerna. Då en äldre kommun i samband med reformen delades på två eller flera storkommuner, lämna tabellerna uppgifter för varje dylik kommundel, varigenom framräknande av uppgifter för hela den förutvarande kommunen möjliggöres; om dylik kommundel mätte högst 3 hektar, meddelas dock endast uppgift i not till tab. 1 om landarealens storlek. I det fåtal fall, då överflyttning ägt rum från en till en annan förutvarande kommun, vilka båda uppgått i samma storkommun, ha uppgifter för de särskilda kommundelarna icke redovisats separat. I stället ha de överflyttade delarna inräknats i den kommun, som området i fråga tillhörde år 1951. Genom de angivna förfaringssätten erhålles redovisning, direkt eller efter sammanslagning, för varje kommun enligt 1951 års indelning.

För överflyttningen av vissa kommuner eller kommundelar till annat län i samband med kommunreformen redogöres i nästföljande kapitel.

III. Landets uppdelning på naturliga jordbruksområden

Jordbrukets nära beroende av naturförhållandena medför, att en sammanställning av det jordbruksstatistiska materialet uteslutande för de administrativa områdena icke kan bliva tillfredsställande. Inom flertalet län äro naturförhållandena i hög grad växlande, och vid ett sammanförande av siffrorna till summor och medeltal för hela länet utplånas i dylika fall lätt de för jordbruket inom länets olika delar karakteristiska dragen. Med hänsyn härtill har av statistiska centralbyrån allt sedan år 1919 i jordbruksstatistiken en uppdelning genomförts av flertalet län på ett mindre antal s. k. naturliga jordbruksområden, vart och ett med så vitt möjligt likartade naturförhållanden. Namnen på dessa områden framgå t. ex. av tab. 2.

Under årens lopp visade det sig emellertid, att den nämnda områdesindelningen, som egentligen endast var att betrakta som ett försök, behövde undergå vissa jämkningar. I samband med 1932 års jordbruksräkning företogs en allmän översyn av den ursprungliga områdesindelningen, varvid ett stort antal ändringar genomfördes. Vid 1937 och 1944 års jordbruksräkningar vidtogos vissa justeringar i indelningen av respektive Västerbottens och Norrbottens län. Jordbruksräkningen år 1951 har i stort sett tillämpat samma indelning, som följts vid närmast föregående räkning. Dock ha vissa jämkningar genomförts, som äro en direkt eller indirekt följd av kommunreformen den 1 januari 1952. Vid denna företogos bl. a. vissa justeringar av länsgränserna genom överflyttning av enstaka (förutvarande)

kommuner och i ett fall av del av kommun. Sålunda överflyttades Stenestad från Kristianstads län (skogsbygden) till Malmöhus län (skogsbygden), Ramsåsa från Malmöhus län (mellanbygden) till Kristianstads län (mellanbygden), del av Härryda från Göteborgs och Bohus län (ej uppdelat på naturliga jordbruksområden) till Älvsborgs län (södra höglandet inom södra hushållningssällskapets område), Hällestad från Älvsborgs län (södra höglandet inom södra hushållningssällskapets område) till Skaraborgs län (sydöstra höglandet), Vänersnäs från Skaraborgs län (slättbygden) till Älvsborgs län (slättbygden inom norra hushållningssällskapets område) och Bjurtjärn från Örebro län (bergslagen) till Värmlands län (bergslagen). Vidare har ändring i indelningen i naturliga områden i samband med kommunreformen skett i tre fall — ett inom Älvsborgs och två inom Jämtlands län — då del av förutvarande kommun överförts till annan kommun inom samma län. Ifrågavarande ändring inom Älvsborgs län (norra hushållningssällskapets område) utgöres av den till Ödskölt överflyttade delen av Råggärd, vilken på grund av likheten med Ödskölt i fråga om naturförhållandena överförts från dalbygderna till Dalslands bergsbygd. I Jämtlands län ha av motsvarande skäl dels de delar av Myssjö och Oviken, som flyttats till Åsarne, överförts från silurområdet till fjällbygden, vilket område Åsarne i övrigt tillhör, dels den del av Borgvattnet, som flyttats till Hammerdal, överförts från mellanbygden till silurområdet, dit Hammerdal i övrigt hör. Slutligen har i samband med ovannämnda överflyttning av Hällestad från Älvsborgs län till sydöstra höglandet i Skaraborgs län grannkommunen Grolanda i Skaraborgs län överförts från Falbygden till sydöstra höglandet.

Det bör vidare observeras, att ett antal omflyttningar av kommundelar från ett län till ett annat ägt rum mellan tidpunkterna för 1944 och 1951 års jordbruksräkningar. Dessa kommundelar ha därvid automatiskt tillförts det naturliga jordbruksområdet för den utvidgade kommunen.

I detta sammanhang må infogas, att Vårgårda storkommun enligt kungl. brev den 6 februari 1953 i sin helhet skall tillhöra Älvsborgs läns norra hushållningssällskaps område. Detta innebär, att de förutvarande kommunerna Nårunga, Ljur, Kvinnestad, Asklanda och Ornunga överflyttats från södra till norra området. Tabellredovisningen i denna berättelse har följt den nya indelningen, som ej medfört ändring av gränserna för de naturliga jordbruksområdena. Då emellertid de naturliga områden, som ingå i två hushållningssällskapsområden, i tabellerna redovisas uppdelade på vartdera av dessa, har ändringen i fråga medfört en överflyttning av de 5 kommunerna från södra höglandet inom Älvsborgs läns södra hushållningssällskapsområde till södra höglandet inom norra länsdelen.

Liksom vid de tre närmast föregående jordbruksräkningarna ha även denna gång, vid sidan av länens uppdelning på ett antal naturliga jordbruksområden, dessa sammanförts till 18 större produktionsområden med i huvudsak likartade naturliga betingelser för jordbruket. Slutligen ha dessa produktionsområden förts samman till tre riksområden.

I de båda kommuntabellerna 1 och 7 i denna berättelse angives genom särskilda beteckningar, till vilket naturligt område varje kommun hänförts. Produktions- och riksområdenas omfattning framgår av tab. 17. En översiktskarta i slutet av berättelsen visar gränserna för de naturliga jordbruksområdena och produktionsområdena.

De ovan angivna överflyttningarna av kommuner och kommundelar ha i några fall inverkat på omfattningen av produktionsområdena och i ett fall även på riksområdenas omfattning. Den ändring, som berör riksområdena, gäller Grolanda kommuns överflyttning från Falbygden till sydöstra höglandet i Skaraborgs län, vilket innebär, att kommunen flyttats från slättbygderna till skogs- och dalbygderna i södra och mellersta Sverige. Den ändrade omfattningen av vissa produktionsområden framgår genom sammanställning av de ovan angivna detaljuppgifterna med ingångskolumnen i tab. 17.

Jämförbarheten med resultaten från 1944 års jordbruksräkning minskas genom ändringarna i indelningen endast beträffande sådana uppgifter, för vilka icke siffror finnas framräknade för kommuner och i förekommande fall delar därav. Kommunuppgifterna redovisas, som nämnts, i tab. 1 och 7. Samtliga resultat av jordbruksräkningen meddelas för län samt utom vad beträffar pälsdjuren även för naturliga jordbruksområden och de tre riksområdena. Därjämte lämnas flertalet uppgifter för hushållningssällskapsområden och vissa huvuddata i tab. 17 för de 18 produktionsområdena. I detta sammanhang kan nämnas, att vid 1950 års folkräkning utförts en uppdelning av hela folkmängden efter naturliga jordbruksområden samt produktions- och riksområden.

IV. Arealen av olika ägoslag

Uppgifter om landarealens fördelning på olika ägoslag meddelas för varje kommun i *tab. 1* samt för varje län, hushållningssällskapsområde och naturligt jordbruksområde i *tab. 2*. I förhållande till tidigare jordbruksräkningar har indelningen i ägoslag ändrats i avseende på ängsmarken. Denna har tidigare fördelats på tre marktyper, nämligen slåtteräng, kultiverad betesäng (vid 1927 års jordbruksräkning benämnd ordnad betesäng) och annan betesäng. Då avgränsningen mellan slåtteräng och annan betesäng vållat praktiska svårigheter, ha dessa ägoslag såväl vid den senaste allmänna fastighetstaxeringen som vid 1951 års jordbruksräkning sammanförts under benämningen naturlig äng. Vidare har den tidigare använda beteckningen kultiverad betesäng ersatts med det adekvatare uttrycket kultiverad betesmark.

Arealen för trädgård, som i den tidigare jordbruksstatistiken redovisats som ett särskilt ägoslag, har vid de allmänna jordbruksräkningarna sammanförts med tomtmarken. Den sålunda redovisade arealen omfattar all mark med beteckningen »tomt och trädgård» vid jordbruksfastighet — dessa uppgifter ha kunnat kontrolleras mot fastighetstaxeringslängderna — jämte till jordbruksräkningen redovisade arealer av »tomt och prydnadsträdgård» samt »köksväxtodlingar och fruktträdgård» vid annan fastighet; däremot ingår icke annan tomtmark på den egentliga landsbygden och icke heller tomtmarken i städer och andra tätorter. I tab. 1 och 2, som upptaga hela rikets landareal, har den samredovisade arealen av tomt och trädgård därför inräknats i arealen för »övrig mark». Då den icke ansetts vara av större intresse ur jordbruksstatistisk synpunkt, har den icke underkastats någon mer ingående bearbetning. *Tab. 3 och 4*, som upptaga endast den till jordbruksräkningen redovisade land-

arealen, ange emellertid arealen av tomt och trädgård vid sidan av »övrig mark».

Såsom nämnts i inledningen, ha primärmaterialets uppgifter om arealen av olika ägoslag jämförts med arealuppgifterna i de vid 1952 års allmänna fastighetstaxering upprättade fastighetstaxeringslängderna. Vilken grad av överensstämmelse, som råder mellan verkligheten och den i längderna upptagna totalarealen samt dennas fördelning på ägoslag, torde icke utan särskilda undersökningar siffermässigt kunna avgöras. På grund av de olika kontrollåtgärder, som taxeringsmyndigheterna ha att vidtaga med avseende på arealuppgifterna, kan det dock förmodas, att längdernas uppgifter, tagna som helhet, äga en tämligen hög grad av tillförlitlighet; i varje fall torde de erbjuda det bästa riksomfattande kontrollmaterial, som står till buds. Då jordbruksräkningens material avvikit från längderna, ha de senare därför i princip givits företräde. Smärre differenser ha dock godtagits. Större avvikelser, särskilt i fråga om åkerarealen, ha föranlett närmare undersökningar, som i åtskilliga fall gett vid handen, att fastighetslängderna ej registrerat resultaten av under senare år företagna mätningar eller ändringar i markens disposition. När det statistiska materialets uppgifter vid sådana undersökningar blivit bestyrkta, ha de givetvis godtagits. De ändringar, som här avses, innebära bl. a., att åkerjord, som varaktigt upphört att ingå i jordbruksproduktionen, vid jordbruksräkningen överförts till annat ägoslag. Bortsett från fall, där direkta felaktigheter i taxeringslängderna konstaterats, avvika jordbruksräkningens kommunsummor för åkerarealen vid jordbruksfastigheter i intet fall med mer än 2 % från längdernas uppgifter härom. För skogsmarken uppgår skillnaden till högst 5 % och sällan till mer än 2 %. Kultiverad betesmark och naturlig äng förete i vissa fall större differenser.

Före redogörelsen om varje ägoslag lämnas härnedan en sammanfattning av ägoslagsredovisningen vid de fem jordbruksräkningarna. Uppgifterna äro uttryckta i hektar.

Som åker skall enligt anvisningarna för jordbruksräkningen och fastighetstaxeringen uppgivas all mark, som lagts under plog och icke är att hänföra till trädgård. Hit räknas även mångåriga vallar. Till trädgård räknas mark, som användes till köksväxtodling, fruktträdgård, prydnadsträdgård eller parkanläggning. *Tab. A* innehåller en jämförelse för varje län mellan uppgifterna om åkerarealens storlek vid de fem räkningarna.

Utvecklingen i fråga om åkerarealen karakteriseras av ökning fram till år 1937, då — näst efter åren kring det första världskriget — den högsta åkerarealen hittills i vårt land uppmättes, nämligen 3 731 000 hektar. Därefter har en nedgång på c:a 16 400 hektar (0,4 %) registrerats till år 1944 och en ytterligare minskning med c:a 67 400 hektar (1,8 %) till omkring 3 647 300 hektar år

	År 1927	År 1932	År 1937	År 1944	År 1951
Åker	3 715 847	3 724 625	3 731 038	3 714 644	3 647 287
Kultiverad betesmark	31 291	58 433	98 141	129 654	188 853
Naturlig äng	1 237 565	1 032 695	920 869	812 485	535 095
Skogsmark	21 746 502	22 242 753	22 356 028	22 268 986	22 486 062
Övrig mark	14 322 788	13 965 144	13 917 926	14 109 161	14 199 507
Summa landareal	41 053 993	41 023 650	41 024 002	41 034 930	41 056 804

Tab. A. Jämförelse mellan åkerarealen enligt de olika jordbruksräkningarna, i hektar

Län	År 1927 A	År 1932 B	År 1937 C	År 1944 D	År 1951 E	Skillnad E—A	Skillnad E—D
Stockholms stad	1 933	1 693	1 479	919	1 393	— 540	+ 474
Stockholms län	160 349	157 819	155 743	152 057	143 356	—16 993	— 8 701
Uppsala län	154 212	154 707	154 496	152 833	149 470	— 4 742	— 3 363
Södermanlands län	178 963	177 937	177 080	175 156	170 680	— 8 283	— 4 476
Östergötlands län	252 759	251 160	249 031	246 349	240 596	—12 163	— 5 753
Jönköpings län	133 762	134 146	134 897	133 428	129 059	— 4 703	— 4 369
Kronobergs län	97 387	98 536	99 912	98 939	94 929	— 2 458	— 4 010
Kalmar län	191 673	189 887	188 497	185 228	178 647	—13 026	— 6 581
Gotlands län	82 226	82 808	83 622	83 545	84 902	+ 2 676	+ 1 357
Blekinge län	63 035	63 493	62 685	61 546	57 804	— 5 231	— 3 742
Kristianstads län	237 733	237 022	235 998	233 234	227 080	—10 653	— 6 154
Malmöhus län	337 975	336 385	335 051	333 094	329 416	— 8 559	— 3 678
Hallands län	143 428	143 602	144 429	144 767	142 288	— 1 140	— 2 479
Göteborgs och Bohus län	94 133	93 998	93 923	93 011	91 046	— 3 087	— 1 965
Älvsborgs län	207 187	207 473	209 133	208 244	203 986	— 3 201	— 4 258
Skaraborgs län	323 578	322 337	322 022	317 084	309 347	—14 231	— 7 737
Värmlands län	191 315	188 743	187 625	184 966	181 533	— 9 782	— 3 433
Örebro län	159 206	159 455	158 249	154 001	148 127	—11 079	— 5 874
Västmanlands län	163 783	164 011	163 326	162 411	160 280	— 3 503	— 2 131
Kopparbergs län	107 364	108 472	108 555	108 938	106 387	— 977	— 2 551
Gävleborgs län	112 953	113 092	113 112	112 676	111 521	— 1 432	— 1 155
Västernorrlands län	97 364	98 736	100 178	102 508	100 149	+ 2 785	— 2 359
Jämtlands län	66 046	67 171	66 990	67 793	68 295	+ 2 249	+ 502
Västerbottens län	100 521	108 627	114 807	123 277	130 989	+30 468	+ 7 712
Norrbottens län	56 962	63 315	70 198	78 640	86 007	+29 045	+ 7 367
Hela riket	3 715 847	3 724 625	3 731 038	3 714 644	3 647 287	—68 560	—67 357

1951. Dessa tal för arealminskningen dölja emellertid karakteristiska olikheter mellan landets södra och norra delar. Schematiskt framgå olikheterna av följande sifferserier, avseende riket söder respektive norr om Dalälven:

År	Götaland och Svealand utom Kopparbergs län, hektar	Norrland och Kopparbergs län, hektar
1927	3 174 637	541 210
1932	3 165 212	559 413
1937	3 157 198	573 840
1944	3 120 812	593 832
1951	3 043 939	603 348

Siffrorna visa, att i södra och mellersta Sverige en fortgående minskning av åkerarealen ägt rum, som fram till 1937 varit obetydlig men sedan skärpts; mellan 1937 och 1944 var nedgången c:a 36 400 hektar (1,2 %) samt mellan 1944 och 1951 omkring 76 900 hektar (2,5 %). Åkerarealen i landets norra del har däremot oavbrutet ökat, ehuru mindre under den sista perioden — 9 500 hektar (1,6 %) — än mellan 1937 och 1944, då ökningen uppgick till 20 000 hektar (3,5 %). Utvecklingen karakteriseras också av att gränsen mellan de båda områdena flyttats norrut, i det att endast de tre nordligaste länen inom norra delen visat ökning av arealen åker under den sista perioden. Mellan åren 1927 och 1932 hörde däremot hela Norrland samt Örebro, Västmanlands och Uppsala län till ökningsområdet. Icke heller utvecklingen inom det södra området har varit enhetlig. Åkerarealen ökade i Blekinge län fram till år 1932, i Jönköpings, Kronobergs och Älvsborgs län till år 1937 och i Hallands län till år 1944. Ensamt bland länen i det södra området uppvisade



Allt större arealer betesmark förbättras genom gödsling, röjning och andra kulturåtgärder. Det härigenom ökade näringsvärdet hos fodret ger större avkastning från djuren.

Gotlands län en utvidgad åkerareal vid 1951 års jordbruksräkning.

Bortsett från Gotlands län och de tre nordligaste länen föreligga smärre ökningar i åkerarealen mellan 1944 och 1951 i tre naturliga jordbruksområden: Öland, Kopparbergs läns fjällbygd och Hälsinglands kustland. De ökningar, som registrerats för Stockholms stad, skogsbygden i Malmöhus län, slättbygden i Älvsborgs län, sydöstra höglandet i Skaraborgs län och bergslagen i Värmlands län, äro helt att tillskriva ändringar i områdesindelningen.

Förändringarna mellan åren 1944 och 1951 i åkerarealen inom de olika riksområdena, tagna som helhet, visa, att arealen minskade procentuellt mest i södra och mellersta Sveriges skogs- och dalbygder eller med 3,4 %, medan nedgången i samma områdens slättbygder utgjorde 2,0 %. För norra Sveriges del förelåg en ökning med 2,5 %. Inom län, uppdelade på olika naturliga områden, var tendensen nästan genomgående densamma som mellan de tre riksområdena inbördes; detta förhållande framträder med ökad tydlighet, om de kommuner borträknas, som mellan åren 1944 och 1951 överflyttats från ett län eller naturligt område till ett annat.

De stora ökningarna av åkerarealen i Västerbottens och Norrbottens län mellan åren 1944 och 1951 — 7 700 respektive 7 400 hektar, motsvarande 6,3 respektive 9,4 % — torde delvis och särskilt i fråga om Västerbottens län vara skenbara beroende på att mångåriga vallar, vilka definitionsenligt böra räknas som åker, vid 1951 års räkning i ökad utsträckning i förhållande till år 1944 förts till detta ägoslag. Framför allt avspegla dock ökningarna det

energiska arbetet i dessa län med att förstärka s. k. ofullständiga jordbruk genom upplöjning av ängs- eller skogsmark. De i flertalet övriga län konstaterade minskningarna i åkerarealen torde till icke obetydlig del förklaras av att sämre och olämpligt belägen åkerjord utlagts till betes- och skogsmark. Brist på arbetskraft och behov av rationalisering torde ha varit bidragande orsaker härtill. Vidare beror minskningen på att åkerjord, särskilt i närheten av tätorter, tagits i anspråk för tomtbebyggelse, vägbyggen, upplagsplatser, industriell verksamhet o. s. v.

Till kultiverad betesmark hänföres enligt anvisningarna sådan gräsbärande mark, som förbättrats genom bortröjning av träd och buskar, bearbetning med redskap, gödsling eller insådd av vallväxter utan att marken varit uppbruten till åker. Till följd av fortsatta framsteg på beteskulturens område har arealen av detta ägoslag oavbrutet ökats sedan den första jordbruksräkningen år 1927. Arealen uppgick vid 1951 års räkning till nära 188 900 hektar, en ytvidd mer än sex gånger så stor som 1927 års areal. I förhållande till år 1944 utgjorde ökningen 59 200 hektar eller 45.7 %.

Naturlig äng är sådan naturlig gräsbärande mark, som användes för slåtter eller bete utan att ha varit föremål för egentliga förbättringsåtgärder. Ängsarealen har fortgående reducerats sedan 1927 års jordbruksräkning med en särskilt markant nedgång mellan åren 1944 och 1951. Arealen uppgick år 1951 till 535 100 hektar eller 702 500 hektar (56,8 %) mindre än 1927 och 277 400 hektar (34.1 %) mindre än 1944. Den både absolut och relativt största tillbakagången av ängsarealen har ägt rum i Västerbottens och Norrbottens län, som tillsammans redovisade en areal av 344 900 hektar år 1927 och 130 400 hektar år 1944 men blott 25 800 hektar år 1951; minskningen uppgick mellan 1927 och 1951 till 319 100 hektar (92,5 %) och mellan 1944 och 1951 till 104 600 hektar (80,2 %). Till en viss del torde minskningen i ängsarealerna sammanhänga med ovisshet om den rätta rubriceringen av ägoslagen. Särskilt i de två nordligaste länen är gränsen ofta svår att draga mellan å ena sidan naturlig äng och å andra sidan skogs- och hagmark samt övrig mark. Det har därför icke kunnat undgås, att redovisningen blivit i viss mån olikformig såväl vid de olika räkningarna som inom olika kommuner vid en och samma räkning. I huvudsak torde dock nedgången vara ett uttryck för en reell förskjutning. Vad Västerbottens och Norrbottens län beträffar, har detta förhållande bekräftats av hushållningssällskapen i länen. I fråga om dessa län bör beaktas, att den ganska betydande ökningen av åkerarealen — sammanlagt 59 500 hektar sedan år 1927 — tillfört vallarna en i det närmaste lika stor areal. Ökad mekanisering och större hektarskördar från den utvidgade vallarealen ha medfört, att möjligheter och behov ej längre föreligga att utnyttja de forna ängsmarkernas foderresurser. Följden har blivit, att ängarna till stor del vuxit igen eller gjorts skogbärande, där de ej förvandlats till produktivare jordbruksjord.

Arealen skogsmark enligt de fem jordbruksräkningarna och den åren 1938—1952 utförda riksskogstaxeringen anges länsvis i *tab. B.* Därav framgår, att tämligen stora variationer föreligga mellan vissa av uppgifterna. Till väsentlig del kunna dessa förklaras av svårigheterna att avgränsa den skogsproduktiva marken från olika slag av impediment. Vid den senaste allmänna fastighetstaxeringen, på vilken 1951 års jordbruksräkning bygger, ha särskilda

Tab. B. Jämförelse mellan skogsmarksarealen enligt jordbruksräkningarna och riksskogstaxeringen

Län	Skogsmark enligt jordbruksräkningen, hektar					Skogsmark enligt riksskogstaxeringen, hektar F	Taxeringsår för riksskogstaxeringen	Skillnad, hektar		
	År 1927 A	År 1932 B	År 1937 C	År 1944 D	År 1951 E			E—A	E—D	E—F
Stockholms stad och län	406 300	404 800	401 300	387 300	383 100	402 700	1950—52	− 23 200	− 4 200	− 19 600
Uppsala län	*275 700*	*279 100*	*281 900*	*282 500*	*288 900*	*270 300*	*1950—52*	*+ 13 200*	*+ 6 400*	*+ 18 600*
Södermanlands län	332 600	335 700	334 600	333 900	342 500	322 800	1950—52	+ 9 900	+ 8 600	+ 19 700
Östergötlands län	554 500	560 400	564 800	561 300	564 500	537 400	1952	+ 10 000	+ 3 200	+ 27 100
Jönköpings län	597 000	605 600	614 200	621 200	642 200	655 500	1947	+ 45 200	+ 21 000	− 13 300
Kronobergs län	513 000	528 300	546 600	552 200	569 100	585 300	1946—47	+ 56 100	+ 16 900	— 16 200
Kalmar län	642 500	665 900	668 400	662 400	685 700	681 800	1948	+ 43 200	+ 23 300	+ 3 900
Gotlands län	134 800	133 000	130 800	130 500	137 600	139 200	1952	+ 2 800	+ 7 100	− 1 600
Blekinge län	173 100	180 300	177 900	177 200	184 100	176 600	1945	+ 11 000	+ 6 900	+ 7 500
Kristianstads län	239 100	243 500	246 300	245 700	254 900	256 400	1945	+ 15 800	+ 9 200	− 1 500
Malmöhus län	63 000	66 400	66 600	64 600	67 800	64 800	1945	+ 4 800	+ 3 200	+ 3 000
Hallands län	186 400	206 500	210 700	209 800	204 600	208 100	1946	+ 18 200	− 5 200	— 3 500
Göteborgs och Bohus län	117 600	152 700	158 000	168 700	164 900	162 500	1949	+ 47 300	− 3 800	+ 2 400
Älvsborgs län	618 800	636 900	659 300	654 600	656 000	649 200	1949	+ 37 200	+ 1 400	+ 6 800
Skaraborgs län	300 600	324 400	333 600	336 100	337 400	341 200	1950—51	+ 36 800	+ 1 300	− 3 800
Värmlands län	1 247 800	1 250 100	1 251 500	1 252 900	1 269 800	1 277 700	1950	+ 22 000	+ 16 900	− 7 900
Örebro län	527 700	532 200	533 800	527 300	529 100	533 500	1951	+ 1 400	+ 1 800	− 4 400
Västmanlands län	371 900	373 000	374 400	376 600	378 600	375 500	1950—52	+ 6 700	+ 2 000	+ 3 100
Kopparbergs län	1 950 500	1 973 000	1 989 800	1 975 200	1 987 000	2 026 500	1943—44	+ 36 500	+ 11 800	− 39 500
Gävleborgs län	*1 378 200*	*1 391 400*	*1 390 000*	*1 388 400*	*1 411 400*	*1 413 100*	*1942*	*+ 33 200*	*+ 23 000*	*− 1 700*
Västernorrlands län	1 810 900	1 830 700	1 831 500	1 841 500	1 857 300	1 914 900	1938	+ 46 400	+ 15 800	− 57 600
Jämtlands län	2 580 300	2 603 000	2 606 800	2 594 800	2 595 900	2 677 700	1939—40	+ 15 600	+ 1 100	− 81 800
Västerbottens län	3 013 000	3 134 200	3 128 900	3 127 400	3 178 000	3 226 900	1939—41	+ 165 000	+ 50 600	− 48 900
Norrbottens län	3 711 200	3 831 700	3 854 300	3 796 900	3 795 700	4 051 900	1941	+ 84 500	− 1 200	− 256 200
Hela riket	21 746 500	22 242 800	22 356 000	22 269 000	22 486 100	22 951 500	..	+ 739 600	+ 217 100	− 465 400

åtgärder vidtagits, för att ökad anslutning till riksskogstaxeringen skulle vinnas. Kvar står dock, att något större areal skall ernås vid denna än vid fastighetstaxeringen och jordbruksräkningen. Vid de senare hänföres till skogsmark all icke odlad jord — inklusive hagmark — som, vare sig den för tillfället är skogbärande eller icke, är lämplig att använda för skogsproduktion; dock skall hagmark, på vilken väsentliga åtgärder vidtagits för betets förbättrande, redovisas såsom kultiverad betesmark. Riksskogstaxeringen inräknar däremot all hagmark i uppgifterna om skogsmarken och skall därför utmynna i en något högre totalareal. Så har också skett för flertalet län och för riket i dess helhet. Mot rikssiffran för arealen skogsmark enligt 1951 års jordbruksräkning, 22 486 100 hektar, svarar en ytvidd av 22 951 500 hektar enligt den senaste riksskogstaxeringen; skillnaden utgör 465 400 hektar eller 2,1 %. Av denna skillnad härröra c:a 290 000 hektar från vissa kronan tillhöriga skogar i Norrbottens, Västerbottens, Jämtlands och Kopparbergs län, vilka vid domänverkets skogsindelningar ej ansetts taxeringsvärda och därför ej räknats som skogsmark vid fastighetstaxeringen och jordbruksräkningen. En jämförelse mellan resultaten vid de båda senaste jordbruksräkningarna ger vid handen, att skogsmarken redovisats med en 217 100 hektar eller 1.0 % större areal vid 1951 än vid 1944 års räkning. Trots de ovan berörda svårigheterna att nå full överensstämmelse i ägoslagsredovisningen mellan olika räkningar, är det ställt utom varje tvivel, att en tämligen allmänt utbredd ökning av skogsmarksarealen verkligen ägt rum.

I formuläret för jordbruksfastigheter redovisas den i skogsmarken ingående hagmarken för sig. Dylik mark utgöres av skogsmark med glesa och ojämna bestånd, på vilken merendels finnes icke obetydlig, vanligen till betning utnyttjad gräsproduktion. Uppgifterna om hagmarken ha visat sig vara mycket osäkra och ha därför liksom vid de båda närmast föregående jordbruksräkningarna icke bearbetats.

De arealförskjutningar, som påvisats i detta kapitel, uttrycka vidden av den pågående omvandlingen av det svenska landskapet. Huvuddragen av denna omvandling, som är en följd av ändrad hushållning, brist på arbetskraft och jordbrukets ökade rationalisering, kunna i grov sammanfattning anges sålunda. Kulturbeten, ofta anlagda på gammal ängsmark, träda i stället för de vida betesmarkerna i hage och skog, som få växa igen. Behovet av vidgad skogsproduktion och tendensen till överproduktion på jordbrukets område föranleda, att skog planteras på förutvarande ängsmark och åker. Ängsmark, som icke utnyttjas, övergår till impediment.

De olika ägoslagens procentuella andel av hela landarealen åren 1927, 1944 och 1951 framgår av följande uppgifter:

	År 1927	År 1944	År 1951
Åker	9.0	9.0	8,9
Kultiverad betesmark	0.1	0,3	0,4
Naturlig äng ..	3,0	2,0	1,3
Skogsmark	53,0	54,3	54,8
Övrig mark ...	34,9	34,4	34,6
Summa	100	100	100

De särskilda ägoslagens relativa omfattning i olika delar av landet, *tab. C*, växlar i hög grad allt efter naturförhållandenas beskaffenhet.

Åkerns omfattning i olika delar av landet är i främsta rummet beroende av de lösa jordlagrens beskaffenhet men påverkas även av de stora olikheter i klimatiskt avseende, vilka uppträda med växlande latitud, olika avstånd till och höjd över havet m. m. Ytterligheterna betecknas av talen

Län och områden	Ägoslag						
	Tomt o. trädgård	Åker	Kultiverad betesmark	Naturlig äng	Skogsmark	Övrig mark	Summa landareal
Stockholms stad	5,8	7,6	0,3	0,4	20,7	65,2	100
Stockholms län	1,8	19,5	1,0	1,8	51,7	24,2	100
Uppsala län	1,2	29,2	0,8	2,1	56,4	10,3	100
Södermanlands län	1.1	27,3	1,5	2.5	54,8	12,8	100
Östergötlands län	1,0	23,9	2,4	4.2	56,1	12,4	100
a) Norra skogsbygden	0,8	14,0	2,4	1,6	65,0	16,2	100
b) Östgötaslätten	1,7	43,6	2,8	5.9	35,3	10,7	100
c) Södra skogsbygden	0,7	12,3	2,0	4.9	71,3	8,8	100
d) Södra kustlandet	0,7	16,3	1,8	1,5	56,4	23,3	100
Jönköpings län	0,7	12,2	1,9	3,7	60,5	21,0	100
Kronobergs län	0,6	10,6	1,4	3,0	63,9	20,5	100
Kalmar län	0,8	16.1	0,8	3,3	61,8	17,2	100
länets norra del	0,6	13,6	1,2	2.0	66.7	15,9	100
b) Norra kustlandet	0,6	13,8	1,2	1,9	64,3	18.2	100
c) Skogsbygden	0,7	13,1	1,1	2,3	74,3	8.5	100
länets södra del	0,9	17.8	0,5	4,2	58.5	18,1	100
a) Kalmarslätten	1,2	23.2	0,6	4,0	60,9	10,1	100
b) Norra kustlandet	1,0	9,5	0,5	1,3	69.5	18,2	100
c) Skogsbygden	0,6	10,1	0.6	3,4	74,9	10.4	100
d) Öland	1,2	29,5	0,3	7,0	15,0	47,0	100
Gotlands län	1,4	27,0	1,7	3,3	43.8	22,8	100
Blekinge län	1,4	19,9	1,2	3,0	63,3	11,2	100
a) Skogsbygden	1.0	13.6	1,0	2.7	73.8	7.9	100
b) Slättbygden	2,1	28,5	1,4	3,4	48.9	15,7	100
Kristianstads län	1.8	36,9	2,5	4,0	41.4	13,4	100
a) Skogsbygden	1.1	20.0	1.9	2,8	57,1	17,1	100
b) Mellanbygden	2,5	47.8	3.6	6,8	29.9	9,4	100
c) Slättbygden	2,7	66.9	2,8	3,3	15,5	8,8	100
Malmöhus län	2,6	69.3	2,9	3,9	14.3	7,0	100
a) Skogsbygden	1,4	36.2	3,2	5,0	46.9	7,3	100
b) Mellanbygden	1,9	65,6	4,3	5,5	16.6	6.1	100
c) Slättbygden	3.3	79,7	2,2	2.9	4,6	7,3	100
Hallands län	1,4	30.0	1,1	1,9	43,1	22,5	100
a) Slättbygden	2,4	58,5	1,2	2,0	26,0	9,9	100
b) Skogsbygden	0,7	13,2	1,2	2,0	55.5	27,4	100
c) Norra Halland	1,6	27.6	0,5	1,6	38,3	30,4	100
Göteborgs och Bohus län	1,3	18,4	0,8	3,1	33,3	43,1	100
Älvsborgs län	0,9	17,4	1,0	2,6	56,0	22,1	100
länets norra del	1,0	21,2	0,5	2,5	51,7	23,1	100
a) Slättbygden	1,4	34,3	0,6	2,7	39,4	21,6	100
b) Dalbygderna	1,1	18,9	0,6	2,3	50,8	26,3	100
c) Dalslands bergsbygd	0,4	8,6	0,4	2,5	65,8	22,3	100
d) Södra höglandet	0,4	13,0	0.7	0,5	64,0	21,4	100

Län och områden	Ägoslag						
	Tomt o. trädgård	Åker	Kultiverad betesmark	Naturlig äng	Skogsmark	Övrig mark	Summa landareal
länets södra del	0,7	13,3	1,6	2,8	60,7	20,9	100
b) Dalbygderna	1,3	23,9	1,1	2,6	56,9	14,2	100
d) Södra höglandet	0,7	12,4	1,6	2,8	61,1	21,4	100
Skaraborgs län	1,5	38,3	1,6	4,0	41,8	12,8	100
a) Slättbygden	1,7	47,7	1,4	3,1	34,8	11,3	100
b) Falbygden	1,6	41,4	2,7	9,1	29,3	15,9	100
c) Nordöstra höglandet	0,6	14,7	0,8	2,2	64,6	17,1	100
d) Sydöstra höglandet	1,0	22,9	1,8	4,4	57,8	12,1	100
Värmlands län	0,5	10,3	0,2	2,0	72,1	14,9	100
a) Slättbygden	1,0	24,4	0,6	1,8	56,9	15,3	100
b) Centr. o. v:a Värmland	0,6	10,6	0,2	2,4	73,5	12,7	100
c) Bergslagen	0,3	5,2	0,1	2,0	75,6	16,8	100
d) Norra Värmland	0,1	2,1	0,0	1,5	79,4	16,9	100
Örebro län	0,9	17,9	0,7	1,6	64,0	14,9	100
a) Södra skogsbygden	0,6	13,1	0,9	1,7	69,0	14,7	100
b) Slättbygden	1,9	43,5	1,1	2,0	42,4	9,1	100
c) Bergslagen	0,6	7,6	0,4	1,3	72,4	17,7	100
Västmanlands län	0,9	24,9	0,6	1,7	58,8	13,1	100
a) Bergslagen	0,5	8,3	0,7	1,7	71,8	17,0	100
b) Slättbygden	1,1	31,5	0,6	1,8	53,5	11,5	100
Kopparbergs län	0,2	3,8	0,1	1,4	70,5	24,0	100
a) Bergslagen	0,3	4,4	0,2	2,7	77,6	14,8	100
b) Östra Dalarne	0,6	12,7	0,2	2,2	70,8	13,5	100
c) Mellanbygden	0,1	2,7	0,1	1,6	74,0	21,5	100
d) Fjällbygden	0,0	0,4	0,0	0,5	62,3	36,8	100
Gävleborgs län	0,4	6,1	0,1	1,1	77,6	14,7	100
a) Gästrikland	0,5	8,1	0,2	0,9	74,0	16,3	100
b) Hälsinglands kustland	0,4	7,9	0,1	1,4	77,3	12,9	100
c) Inlandet	0,1	2,1	0,0	0,8	80,8	16,2	100
Västernorrlands län	0,3	4,1	0,1	1,6	77,0	16,9	100
a) Kustlandet	0,6	7,7	0,3	2,5	69,1	19,8	100
b) Inlandet	0,1	2,3	0,1	1,1	81,3	15,1	100
c) Silurområdet	0,1	2,1	0,1	1,4	77,8	18,5	100
Jämtlands län	0,1	1,4	0,1	0,4	54,5	43,5	100
a) Silurområdet	0,2	3,4	0,2	0,7	63,9	31,6	100
b) Mellanbygden	0,1	1,8	0,0	0,5	83,9	13,7	100
c) Fjällbygden	0,1	0,5	0,0	0,2	44,1	55,1	100
Västerbottens län	0,1	2,4	0,1	0,1	57,4	39,9	100
a) Kustlandet	0,3	6,0	0,1	0,4	69,7	23,5	100
b) Inlandet	0,1	0,6	0,1	0,0	51,4	47,8	100
Norrbottens län	0,1	0,9	0,0	0,2	38,4	60,4	100
a) Kustlandet	0,2	3,0	0,1	0,4	65,9	30,4	100
b) Inlandet	0,0	0,2	0,0	0,1	29,7	70,0	100
Hela riket	0,5	8,9	0,4	1,3	54,8	34,1	100

79,7 % på slättbygden i Malmöhus län och 0,2 % i Norrbottens läns inland. Den största omfattningen har uppodlingen över huvud taget nått i slättbygderna i landets södra och mellersta delar, där en kalkhaltig lera och andra ej alltför stenbundna jordarter relativt lätt låtit sig uppodlas, medan den karga och hårdbrutna moränen i skogs- och dalbygderna i hög grad försvårat odlingsarbetet.

Den kultiverade betesmarken nådde sin största relativa utbredning inom Malmöhus läns mellanbygd med 4,3 % av den totala landarealen. De inre delarna av norra Svealand och större delen av Norrland representerade den motsatta ytterligheten med 0,1 % eller mindre av totalarealen på detta ägoslag. Inom alla naturliga områden utom norra skogsbygden och södra kustlandet i Östergötlands län samt inlandet i Västerbottens län var arealen kultiverad betesmark mindre än ängsarealen.

Omfattningen av arealen för naturlig äng växlade mellan 9,1 % i Falbygden i Skaraborgs län och 0,04 % i Västerbottens läns inland. Arealen av detta ägoslag understeg åkerarealen i varje naturligt område utom i Kopparbergs läns fjällbygd.

Vill man erhålla ett sammanfattande mått på den areal, på vilken jordbruket väsentligen bygger sin produktion, är det på grund av åkerns, den kultiverade betesmarkens och den naturliga ängens olika avkastningsförmåga icke lämpligt att utan vidare sammanräkna arealerna av dessa tre ägoslag. Trakter, där t. ex. ängsmarken med sin i allmänhet låga avkastning arealmässigt spelar en jämförelsevis stor roll, skulle därvid i förhållande till goda jordbruksbygder komma att framstå med rikare tillgång på jordbruksjord, än som med hänsyn till produktionens omfattning vore berättigat. Innan en dylik sammanräkning äger rum, synes det därför riktigt, att arealerna för kultiverad betesmark och naturlig äng reduceras efter sitt värde i förhållande till åkern. Ett mått på ägoslagens inbördes värde, som i brist på säkrare utgångspunkter torde kunna användas vid denna reduktion, utgöres av de vid 1952 års allmänna fastighetstaxering framkomna taxeringsvärdena på landsbygden per hektar för åker, kultiverad betesmark och naturlig äng. Uträknas med ledning härav betesmarkens och ängens värde i procent av åkerns, och reduceras de förra ägoslagens arealer med användandet av dessa procenttal, når den reducerade jordbruksjorden den omfattning, som *tab. D* utvisar.

I genomsnitt för hela landet upptog åkern år 1951 icke mindre än 96,0 % av hela den reducerade jordbruksarealen. På kultiverad betesmark och naturlig äng föllo 1,9 resp. 2,1 %. Räknat på den sammanlagda, icke reducerade arealen uppgick åkern till 83,4 %, betesmarken till 4,3 % och ängen till 12,3 %.

Den reducerade arealen av betesmark och äng per 100 hektar åker varierar betydligt i olika landsändar. Högst kommo Östergötlands läns södra skogsbygd, norra Värmland och Jönköpings län med jämförelsetalen 14, 11 och 11. I förhållande till åkern ha betesmark och äng större betydelse i skogs- och dalbygderna än i slättbygderna; ängsmarkens relativa betydelse är ännu större i landets norra delar.

I fråga om skogsmarkens relativa omfattning i olika delar av landet framgår av tab. C, att slättbygden i Malmöhus län upptog detta ägoslag på endast 4,6 % av totalarealen. Till landets mest skogfattiga områden höra vidare Öland (15,0 %), slättbygden i Kristianstads län (15,5 %) och mellanbygden i Malmöhus län (16,6 %). Sin största relativa betydelse når skogsmarken i inre Svea-

Tab. D. Reducerad jordbruksareal[1], i hektar

Län och områden	Åkerareal	Reducerad areal av kultiverad betesmark och naturlig äng	Summa
Stockholms stad	1 393	37	1 430
Stockholms län	143 356	6 345	149 701
Uppsala län	149 470	4 028	153 498
Södermanlands län	170 680	6 587	177 267
Östergötlands län	240 596	17 090	257 686
Jönköpings län	129 059	13 575	142 634
Kronobergs län	94 929	4 312	99 241
Kalmar län	178 647	11 582	190 229
Gotlands län	84 902	4 393	89 295
Blekinge län	57 804	2 553	60 357
Kristianstads län	227 080	12 276	239 356
Malmöhus län	329 416	11 893	341 309
Hallands län	142 288	3 407	145 695
Göteborgs och Bohus län	91 046	4 522	95 568
Älvsborgs län	203 986	10 709	214 695
Skaraborgs län	309 347	13 778	323 125
Värmlands län	181 533	7 185	188 718
Örebro län	148 127	3 594	151 721
Västmanlands län	160 280	2 275	162 555
Kopparbergs län	106 387	2 576	108 963
Gävleborgs län	111 521	1 336	112 857
Västernorrlands län	100 149	2 257	102 406
Jämtlands län	68 295	1 921	70 216
Västerbottens län	130 989	720	131 709
Norrbottens län	86 007	1 717	87 724
Södra och mellersta Sveriges slättbygder	2 038 746	70 143	2 108 889
Södra och mellersta Sveriges skogs- och dalbygder	1 093 302	70 103	1 163 405
Norra Sverige	515 239	10 422	525 661
Hela riket	3 647 287	150 668	3 797 955

[1] För de särskilda länen ha uträknats följande relativtal, som ange taxeringsvärdet per hektar av kultiverad betesmark och naturlig äng i procent av åkerns värde och som använts vid omräkning av arealerna för betesmark och äng till reducerad jordbruksareal:

Län	Kultiverad betesmark	Naturlig äng	Län	Kultiverad betesmark	Naturlig äng
Stockholms län	46,2	22,4	Älvsborgs län	41,8	18,4
Uppsala län	40,4	21,7	Skaraborgs län	55,7	20,8
Södermanlands län	45,0	15,9	Värmlands län	53,4	14,6
Östergötlands län	34,6	21,2	Örebro län	32,3	14,3
Jönköpings län	42,0	13,0	Västmanlands län	25,9	11,0
Kronobergs län	18,4	7,7	Kopparbergs län	10,3	5,8
Kalmar län	40,9	21,7	Gävleborgs län	14,0	5,6
Gotlands län	33,1	25,2	Västernorrlands län	15,6	4,5
Blekinge län	32,8	16,0	Jämtlands län	15,7	7,0
Kristianstads län	42,2	22,8	Västerbottens län	15,5	2,0
Malmöhus län	46,8	29,2	Norrbottens län	17,0	7,5
Hallands län	36,7	16,8			
Göteborgs o. Bohus län	35,8	19,5	Rikets landsbygd	37,8	14,7

Ägoslag	Södra och mellersta Sveriges slättbygder		skogs- och dalbygder		Norra Sverige		Hela riket	
	Hektar	%	Hektar	%	Hektar	%	Hektar	%
Åker	2 038 746	36,0	1 093 302	12,6	515 239	1,9	3 647 287	8,9
Kultiverad betesmark	79 784	1,4	94 346	1,1	14 723	0,1	188 853	0,4
Naturlig äng	174 544	3,1	227 984	2,6	132 567	0,5	535 095	1,3
Skogsmark	2 433 210	42,9	5 578 820	64,2	14 474 032	54,2	22 486 062	54.8
Övrig mark	938 247	16,6	1 697 232	19,5	11 564 028	43,3	14 199 507	34,6
Summa	5 664 531	100	8 691 684	100	26 700 589	100	41 056 804	100

land, särskilt bergslagen, vidare i Gävleborgs och Västernorrlands län samt framför allt i mellanbygden i Jämtlands län; procenttalen varierade i dessa områden mellan 69 och 84. Även delar av Götaland äro synnerligen skogrika, såsom Östergötlands läns södra skogsbygd samt Kalmar och Blekinge läns skogsbygd, vilka till mer än 70 % bära skog. I de inre delarna av övre Norrland upptager visserligen skogsmarken mycket stora arealer, men dess relativa omfattning minskas av de vidsträckta impedimenten, myrmarkerna och kalfjällen. Skogsmarken i Norrbottens läns inland omfattade t. ex. endast 29,7 % av landarealen, medan 70,0 % utgjordes av »övrig mark», d. v. s. till större delen impediment.

En sammanfattande översikt av landarealens fördelning på ägoslag lämnas slutligen i ovanstående tablå, som i absoluta och relativa tal anger de olika ägoslagens arealer inom de tre riksområdena och hela riket.

Här framträder tydligt den stora strukturskillnaden mellan de tre riksområdena. Denna skillnad är särskilt påtaglig i avseende på åkerarealens relativa omfattning. I södra och mellersta Sveriges slättbygder upptog åkern således 36,0 %, i skogs- och dalbygderna 12,6 % samt i norra Sverige endast 1,9 % av hela landarealen.

V. Brukningsenheternas antal och areal inom olika storleksgrupper

Såsom närmare framgår av inledningskapitlet (sid. 7*), räknas i jordbruksstatistiken varje jordbruksföretag med mer än 0,25 hektar åker som brukningsenhet. Förutom dessa egentliga brukningsenheter — i tidigare berättelser benämnda brukningsdelar — omfattar jordbruksräkningen även mindre lägenheter med ingen eller högst 0,25 hektar åker samt rena utmarksfastigheter. Innebörden av de vid denna jordbruksräkning använda begreppen utmark och lägenheter utvecklas närmare på sid. 9* resp. sid. 10*.

I fråga om tillförlitligheten i resultaten av antalet brukningsenheter må framhållas, att sammanförandet av blanketterna för fastigheter i sambruk (se sid. 7* o. 8*) knappast kunnat resultera i att alla sambruk uppspårats. Denna brist sammanhänger med ofullständiga eller uteblivna svar på formulärets fråga, om sambruk förekommer. Felrisken synes öka ju mer komplicerade brukningsförhållandena äro och torde därför vara störst i Kopparbergs län. Det är sannolikt, att uraktlåtenhet att uppge faktiskt förekommande sambruk mest före-



Att i denna Dalanejd fastställa antalet brukningsenheter och deras areal är ingen lätt uppgift. — Flygfotograferingen är utförd av rikets allmänna kartverk år 1950. Bilden publiceras med tillstånd av chefen för försvarsstaben.

kommer i fall, då tillskottsjorden endast omfattar del av fastighet eller då brukandet av den utvidgade arealen betraktas som tillfälligt eller bygger på endast muntlig överenskommelse. Enär primärmaterialet är upplagt på kommuner och även bearbetats kommunvis, har det erbjudit särskilda svårigheter att nå fullständig redovisning av sambruk, som etablerats över kommun- och länsgränser.

Fullständigheten i det inkomna primärmaterialet har kontrollerats genom jämförelse med 1952 års fastighetstaxeringslängder. De därvid konstaterade bristerna ha, såsom förut uppgivits, avhjälpts genom att uppgifter utskrivits inom statistiska centralbyrån för de allra minsta taxeringsenheterna, medan de infordrats för övriga jordbruk. Det har icke kunnat undvikas, att i förra fallet osäkerhet många gånger rått, om taxeringsenheterna utgjort självständiga brukningsenheter. I fråga om fullständigheten i arealredovisningen har metoden gett säkrare resultat.

De nämnda felkällorna i materialet samverka till att antalet brukningsenheter kommit att redovisas något för högt. Så synes för övrigt av vissa lokal-

undersökningar att döma genomgående ha varit fallet även vid tidigare jordbruksräkningar.

Begreppet brukningsenhet användes som beteckning endast för jordbruk med mer än 0,25 hektar åker. Villkoret för att en fastighet skall rubriceras som brukningsenhet är alltså förekomsten av åker. Fall finnas, då brukningsenhets hela åkerareal redovisas såsom obrukad. Enär en dylik redovisning icke är förenlig med innebörden av termen brukningsenhet, har vid jordbruksräkningen såvitt möjligt den principen följts, att åkerjorden överflyttats till annat ägoslag, om marken icke längre hävdas eller kommer att hävdas i sådan grad, att åkerbruk kan anses föreligga. Dylik mark bildar därmed icke längre en brukningsenhet. Däremot har fastighet, som tillfälligt ej brukas, t. ex. en arrendegård, för vilken arrendator sökes, bibehållits såsom brukningsenhet.

Vid fördelningen av brukningsenheterna på storleksgrupper har som indelningsgrund använts storleken av brukningsenheternas åkerareal. Av direkt betydelse för jordbrukets produktion är emellertid icke endast åkern utan därjämte även den kultiverade betesmarken och den naturliga ängen samt i någon mån även skogsmarken. Egentligen borde därför vid brukningsenheternas fördelning efter storlek hänsyn tagas till omfattningen av sistnämnda ägoslag. Att i full utsträckning göra detta är emellertid av bearbetningstekniska och ekonomiska skäl knappast möjligt. Vid denna och de båda närmast föregående jordbruksräkningarna har dock verkställts en fördelning av skogsmarken efter de olika skogsmarksinnehavens storlek. Beträffande denna fördelning hänvisas till kap. VII.

De egentliga brukningsenheterna ha fördelats på tio storleksgrupper mot nio vid tidigare jordbruksräkningar. De två grupper, på vilka lägenheterna fördelats vid 1951 års jordbruksräkning, motsvara med endast smärre avvikelser den uppdelning, som tillämpats vid samtliga tidigare jordbruksräkningar utom den närmast föregående, år 1944. Nämnda år verkställdes jordbruksräkningen icke i direkt samband med kreatursräkningen, vilket framtvang en ändrad indelning. Denna genomfördes år 1944 på grupperna lägenheter med åker och lägenheter med trädgård utan åker.

Uppgifterna för varje kommun om antalet lägenheter och antalet brukningsenheter, fördelade på samtliga undergrupper, redovisas i *tab. 1*. Sammandrag av dessa uppgifter lämnas i *tab. 2* för län och naturliga jordbruksområden. *Tab. 10* meddelar uppgifter om antalet brukningsenheter inom varje län och naturligt område med fördelning på storleksgrupper, och i *tab. 11* återges motsvarande uppgifter för de tre riksområdena och hela riket.

Tab. E innehåller en översikt för hela riket av antalet lägenheter och brukningsenheter samt åkerarealen inom de olika storleksgrupperna enligt samtliga jordbruksräkningar.

Hela antalet vid jordbruksräkningarna redovisade lägenheter, som år 1927 utgjorde omkring 217 000, steg år 1932 till 241 100, år 1937 till 289 100 och år 1951 till 296 500. Ökningen faller helt på lägenheterna med trädgård och torde huvudsakligen vara föranledd av den fortgående bebyggelsen kring städer och andra samhällen. Denna grupp av lägenheter, vid vilken ingen direkt jordbruksproduktion äger rum, torde förete ganska betydande brister i redovisningens fullständighet. Särskilt synes detta gälla lägenheter, för vilka endast fruktträd funnits att deklarera till jordbruksräkningen. Antalet lägenheter med åker eller husdjur var åren 1927, 1932 och

Tab. E. Antal lägenheter och brukningsenheter samt åkerarealens storlek åren 1927, 1932, 1937, 1944 och 1951

Storleksgrupper efter åkerarealen	År 1927	År 1932	År 1937	År 1944	År 1951
Antal lägenheter och brukningsenheter					
Lägenheter med trädgård (ej åker)	110 294	139 278	184 920	..	229 135
Lägenheter med högst 0,25 hektar åker eller husdjur	106 668	101 856	104 194	..	67 394
0,26— 1 hektar	56 122	60 258	52 335	59 389	44 978
1— 2 »	63 635	60 980	58 990	58 825	50 930
2— 5 »	117 678	116 515	113 722	107 776	95 945
5— 10 »	94 533	95 848	97 298	[1] 94 144	89 755
10— 15 »	59 593	59 524	60 441	58 477	39 599
15— 20 »					20 191
20— 30 »	17 114	17 176	17 518	17 030	17 719
30— 50 »	10 813	10 821	10 969	10 710	11 234
50—100 »	5 195	5 100	5 077	5 065	5 419
Över 100 »	2 469	2 395	2 294	2 325	2 325
Summa	644 114	669 751	707 758	..	674 624
Därav över 0,25 hektar	427 152	428 617	418 644	[1]413 741	378 095
Sammanlagd åkerareal, hektar					
Lägenheter m. m.	5 870	4 654	4 721	6 314	3 857
0,26— 1 hektar	41 021	42 170	37 030	41 691	31 709
1— 2 »	105 532	102 412	99 315	100 076	85 175
2— 5 »	423 700	421 370	413 677	398 534	349 628
5— 10 »	704 746	715 994	728 672	721 447	681 558
10— 15 »	851 687	852 310	864 178	850 992	501 307
15— 20 »					358 150
20— 30 »	422 993	425 512	431 415	427 613	438 254
30— 50 »	413 402	416 586	421 621	420 054	432 741
50—100 »	353 564	348 794	347 133	351 242	369 486
Över 100 »	393 332	394 823	383 276	396 681	395 422
Summa	3 715 847	3 724 625	3 731 038	3 714 644	3 647 287
Därav över 0,25 hektar	3 709 977	3 719 971	3 726 317	3 708 330	3 643 430

[1] Korrigerad uppgift.

1937 något över 100 000 men har därefter starkt reducerats och uppgick år 1951 till 67 400. Någon med detta jämförbar säker siffra för år 1944 har på angivna grunder icke kunnat erhållas. Däremot har antalet lägenheter med åker men utan husdjur för jämförbarhetens skull framräknats vid 1951 års jordbruksräkning. Denna grupp bestod år 1944 av 61 400 och år 1951 av 40 200 lägenheter.

Tab. E visar även, att det högsta antalet brukningsenheter förelåg vid 1932 års jordbruksräkning, varefter en betydande nedgång ägt rum, som särskilt starkt framträtt vid det senaste räkningstillfället. Förändringarna mellan 1927 och 1932 voro tämligen obetydliga. Mellan 1932 och 1937 ägde en viss koncentration rum till mellangrupperna (5—50 hektar). Räkningen år 1944 visade minskning i alla grupper utom den högsta och den lägsta; ökningen i den lägsta gruppen torde åtminstone delvis

bero på att mången, som icke tidigare drivit något jordbruk, under krigsåren önskade bli självförsörjande med avseende på brödsäd och andra vegetabilier. Utvecklingen efter 1944 präglas av den yttre rationaliseringen. Därmed menas de åtgärder, som syfta till att skapa rationellare brukningsenheter genom utvidgning av arealen eller förbättrad sammansättning av ägorna, främst vid s. k. ofullständiga jordbruk. Perioden kännetecknas av en förskjutning mot större enheter (grupperna 10—100 hektar), vilken medfört en nedgång av antalet brukningsenheter i de lägre storleksklasserna. Denna nedgång har varit särskilt framträdande i den lägsta gruppen (0,26—1 hektar), vilket kan förmodas sammanhänga med att de nyssnämnda krisbetingade jordbruken upphört; även därutöver har en betydande minskning i denna grupp ägt rum.

Då minskningen i antalet brukningsenheter synes vara ett uttryck för en betydelsefull pågående omvandling av det svenska jordbrukets struktur, lämnas i det följande en förhållandevis utförlig redogörelse för utvecklingen under perioden 1944—1951. Nedanstående tablå meddelar uppgifter om den procentuella förskjutningen i antalet brukningsenheter mellan åren 1944 och 1951 inom varje storleksgrupp i hela riket och de tre riksområdena.

Antalet brukningsenheter har under perioden minskat från 413 700 till 378 100 eller med 35 600, motsvarande 8,6 %. Minskningen har för landet som helhet gått ut över brukningsenheterna med mindre än 10 hektar åker, procentuellt såsom ovan nämnts mest för den lägsta gruppen och med avtagande procentuell minskning vid stigande arealstorlek. Totalt har denna nedgång omfattat nära 38 500 enheter. Häremot står en ökning i samtliga grupper med mellan 10 och 100 hektar åker. Denna ökning, som sammanlagt uppgått till c:a 2 900 brukningsenheter, stiger i procent räknat med åkerarealen. Storjordbruken med över 100 hektar åker ha icke undergått någon förändring till antalet. Genom denna utveckling har andelen av jordbruk med högst 2 hektar åker sjunkit från 28,6 % till 25,4 % av samtliga jordbruk. Motsvarande procenttal för brukningsenheter med mer än 10 hektar åker har samtidigt ökat från 22,6 till 25,5. De senare hade med andra ord år 1951 i antal passerat jordbruken med högst 2 hektar åker.

Utvecklingen inom olika områden har icke varit lika enhetlig, som den jämna serien procenttal för rikssiffrorna kan ge anledning att förmoda. Vid indelning av landet efter naturförhållanden och produktionsbetingelser i tre större riksområden finner man ganska markanta skillnader. Den mest iögonenfallande är att ökningen av antalet

Storleksgrupper efter åkerarealen	Förskjutning av antalet brukningsenheter från 1944 till 1951, i %			
	Södra och mellersta Sveriges slättbygder	skogs- och dalbygder	Norra Sverige	Hela riket
0,26— 1 hektar	— 22,9	— 28,1	— 21,6	— 24,3
1— 2 »	— 12,3	— 14,8	— 12,8	— 13,4
2— 5 »	— 15,8	— 13,9	— 5,4	— 11,0
5— 10 »	— 15,0	— 4,2	+ 5,2	— 4,7
10— 20 »	— 3,3	+ 4,7	+ 22,8	+ 2,2
20— 30 »	+ 2,3	+ 8,5	+ 14,2	+ 4,0
30— 50 »	+ 4,6	+ 5,9	+ 10,0	+ 4,9
50—100 »	+ 7,4	+ 5,6	± 0,0	+ 7,0
Över 100 »	+ 1,3	— 8,3	..	± 0,0
Samtliga brukningsenheter	— 9,3	— 10,0	— 5,9	— 8,6

brukningsenheter börjar inom södra och mellersta Sveriges slättbygder i storleksgruppen 20—30 hektar, inom södra och mellersta Sveriges skogs- och dalbygder i gruppen 10—20 hektar och inom norra Sverige i gruppen 5—10 hektar. Den största relativa ökningen i slättbygderna gäller gruppen 50—100 hektar, medan skogs- och dalbygdernas maximum återfinns i klassen 20—30 hektar och norra Sveriges bland jordbruken med 10—20 hektar åker. Procentuellt har den totala nedgången varit störst i skogs- och dalbygderna till följd av en särskilt stark minskning av jordbruk med upp till 2 hektar åker.

Motsvarande länsuppgifter ge vid handen, att det totala antalet jordbruk minskat överallt utom i Norrbottens län, där en mindre uppgång blivit en följd av omfattande nyodlingar. Även brukningsenheterna med högst 5 hektar åker ha sjunkit i antal i samtliga län med ett undantag, som även gäller Norrbottens län, gruppen 2—5 hektar. Den största relativa nedgången i totalantalet brukningsenheter uppvisa länen i Svealand jämte Östergötlands och Göteborgs och Bohus län, samtliga med minst 10 %; minskningen i Stockholms stad och län uppgår till 20 %. I stort sett avtar sedan minskningen ju längre norrut och söderut man kommer. För Kristianstads och Malmöhus län äro förändringarna även inom de olika storleksgrupperna i regel jämförelsevis små. De största relativa förskjutningarna gälla bottengruppen med 0,26—1 hektar åker i Stockholms samt Göteborgs och Bohus län med en minskning på 45 resp. 44 %. Södermanlands län uppvisar en särskilt markant strukturförändring därigenom att antalet enheter i var och en av de fyra lägsta grupperna minskat med 30 % eller däröver.

Genom sammanslagning av vissa storleksgrupper erhålles en överskådligare bild av utvecklingen. I nedanstående tablå lämnas uppgifter om den procentuella ökningen resp. minskningen av

Län	Förskjutning i procent från 1944 till 1951 av antalet brukningsenheter med åkerareal om			hela antalet brukningsenheter
	0.26—10 hektar	10—30 hektar	över 30 hektar	
Stockholms stad och län	— 31,1	— 5,2	+ 5,2	— 20,4
Uppsala län	— 25.4	— 2.7	+ 9,2	— 11,7
Södermanlands län	— 32.4	— 4,0	+ 4.8	— 17,6
Östergötlands län	— 20.2	— 0,8	+ 0.7	— 11.9
Jönköpings län	— 9.7	+ 3.7	+ 1.9	— 7.5
Kronobergs län	— 10.5	— 5.9	+ 1,5	— 9.0
Kalmar län	— 12.7	± 0.0	+ 4.4	— 7.9
Gotlands län	— 12.0	+ 1.1	+ 13.2	— 6,0
Blekinge län	— 7.8	— 6.3	+ 1.3	— 7.4
Kristianstads län	— 9,1	+ 0,7	+ 3.0	— 5,9
Malmöhus län	— 7,4	— 0,1	+ 2.7	— 3.9
Hallands län	— 12,4	+ 3.4	— 2.9	— 7,6
Göteborgs och Bohus län	— 18.3	— 11,8	+ 10,0	— 13.8
Älvsborgs län	— 12.3	+ 8,7	+ 6.2	— 8.5
Skaraborgs län	— 15,6	+ 1,4	+ 3,2	— 8,7
Värmlands län	— 12.2	— 1,6	+ 6.5	— 10,4
Örebro län	— 18.9	— 2,9	+ 11.5	— 13.7
Västmanlands län	— 23.4	— 4,9	+ 8.1	— 11.8
Kopparbergs län	— 12.8	+ 6.3	+ 26,1	— 10.8
Gävleborgs län	— 13.7	+ 12,5	— 4.8	— 9,3
Västernorrlands län	— 9.8	+ 10.1	+ 5.9	— 8.8
Jämtlands län	— 3.7	+ 7,0	+ 4.2	— 3,0
Västerbottens län	— 8.5	+ 41,2	..	— 5,7
Norrbottens län	— 0,6	+ 38,5	..	+ 1,1

Områden	Förskjutning av antalet brukningsenheter från 1944 till 1951							
	Brukningsenheter med åkerareal om						Samtliga brukningsenheter	
	0,26—10 hektar		10—30 hektar		över 30 hektar			
	Antal	%	Antal	%	Antal	%	Antal	%
Södra o. mellersta Sveriges slättbygder	— 12 663	— 16.6	— 759	— 1.7	+ 728	+ 4.9	— 12 694	— 9.3
Södra o. mellersta Sveriges skogs- och dalbygder	— 17 282	— 13.1	+ 1 283	+ 5.3	+ 131	+ 4.2	— 15 868	— 10.0
Norra Sverige	— 8 581	— 7.6	+ 1 478	+ 22.1	+ 19	+ 9.1	— 7 084	— 5.9
Hela riket	— 38 526	— 12.0	+ 2 002	+ 2,7	+ 878	+ 4.9	— 35 646	— 8.6

antalet brukningsenheter mellan åren 1944 och 1951 för mindre, medelstora och större jordbruk inom varje län.

Småbruken ha minskat i alla län, mest i Mälardalen och Östergötland, minst i de fyra nordligaste länen, i Skåne—Blekinge och i Jönköpings län. Mellangruppen har vuxit i antal särskilt i sydvästra Sverige samt i Norrland och Kopparbergs län med tyngdpunkten av ökningen på Västerbottens och Norrbottens län; den har å andra sidan minskat i Svealand utom Kopparbergs län. De större jordbruken, för vilka procenttalen i många fall bygga på låga absoluta tal, uppvisa allmän ökning (utom i Hallands och Gävleborgs län) utan att större sammanhängande områden med likartad tendens kunna urskiljas.

Förändringen i antalet brukningsenheter inom de olika riksområdena mellan åren 1944 och 1951 angives i sammanställningen här ovan.

Tablån meddelar, att de 35 600 upphörda enheterna fördela sig med omkring 12 700 på slättbygderna i södra och mellersta Sverige och 15 800 på dessa områdens skogs- och dalbygder samt 7 100 på norra Sverige. Den procentuella nedgången av antalet småbruk har varit störst inom det förstnämnda och minst inom det sistnämnda området. De medelstora jordbruken ha visat störst ökning, 22 %, inom norra Sverige, en betydligt mindre ökning i skogs- och dalbygderna samt någon minskning i slättbygderna. De större jordbruken visa ungefär samma relativa inbördes ökning inom de båda sistnämnda områdena; den högre siffran för norra Sverige baserar sig på ett lagt absolut tal.

Till belysning av jordfördelningen inom olika delar av landet meddelas i *tab. F* för varje län och naturligt område en översikt över det relativa antalet brukningsenheter inom fem olika storleksgrupper och åkerarealens procentuella fördelning på dessa; därvid har samma gruppindelning följts som i motsvarande tabell i tidigare berättelser. I tabellen anges även brukningsenheternas medelareal av åker och reducerad jordbruksjord.

Vid en jämförelse mellan tabellens siffror för olika landsdelar får icke förbises, att åkerarealen enbart icke är ett fullt riktigt mått på brukningsenheternas storlek, utan att tillgången på naturlig äng och kultiverad betesmark stundom kan spela en ganska viktig roll för jordbrukets produktion. Det är med hänsyn härtill som i tabellen intagits uppgifter även om brukningsenheternas medelareal åker och jordbruksjord, d. v. s. summa åker, betesmark och äng, de senare båda växtslagen då först reducerade efter sitt värde i förhållande till åkerns[1]. Det bör för övrigt beaktas, att även åkern har ett i hög grad växlande produktionsvärde inom olika delar av landet, varigenom som brukningsenheter med viss åkerareal komma att räknas

[1] Jämför sid. 24*.

Tab. F. Brukningsenheternas och åkerarealens procentuella fördelning på olika storleksgrupper samt brukningsenheternas medelareal inom varje län och naturligt område

Län och områden	Antal brukningsenheter, i procent					Åkerareal, i procent					Medelareal, i hektar	
	0,26–2 ha	2–10 ha	10–50 ha	50–100 ha	Över 100 ha	–2 ha	2–10 ha	10–50 ha	50–100 ha	Över 100 ha	Åker	Jordbruksjord
Stockholms stad	16,1	35,7	25,0	21,4	1,8	0,9	7,8	26,2	61,3	3,8	24,8	25,5
Stockholms län	27,2	27,4	38,7	4,5	2,2	1,9	9,4	49,1	18,8	20,8	16,9	17,6
Uppsala län	18,2	22,4	51,3	5,7	2,4	1,0	6,1	55,5	18,0	19,4	21,4	21,9
Södermanlands län	14,5	28,3	47,4	6,0	3,8	0,7	8,1	45,0	18,6	27,6	22,6	23,4
Östergötlands län	18,8	34,0	39,2	5,8	2,2	1,2	11,0	47,5	21,4	18,9	18,4	19,7
a) Norra skogsbygden	17,2	40,5	36,3	4,2	1,8	1,2	15,5	47,2	18,2	17,9	15,6	16,9
b) Östgötaslätten	20,9	21,4	44,8	9,2	3,7	0,9	5,1	45,0	25,5	23,5	24,6	25,8
c) Södra skogsbygden	16,2	51,1	31,0	1,4	0,3	2,0	29,4	54,4	9,1	5,1	10,4	11,8
d) Södra kustlandet	19,2	29,1	45,8	4,8	1,1	1,3	10,1	58,2	20,1	10,3	16,7	17,7
Jönköpings län	14,2	67,2	17,9	0,5	0,2	2,5	49,7	39,8	4,9	3,1	7,7	8,5
Kronobergs län	22,8	66,4	10,4	0,3	0,1	5,1	62,0	27,8	2,8	2,3	6,0	6,3
Kalmar län	16,4	44,8	36,0	2,0	0,8	1,5	22,1	56,4	10,4	9,6	12,8	13,6
länets norra del	12,5	47,9	36,3	2,3	1,0	1,2	23,2	53,3	11,5	10,8	13,4	14,3
b) Norra kustlandet	10,9	45,7	39,0	3,1	1,3	0,9	19,8	52,0	13,8	13,5	14,9	15,9
c) Skogsbygden	16,2	52,8	30,3	0,6	0,1	1,9	34,5	57,9	4,0	1,7	9,9	10,6
länets södra del	18,4	43,2	35,8	1,9	0,7	1,7	21,6	58,0	9,8	8,9	12,5	13,3
a) Kalmarslätten	19,3	34,2	41,0	3,8	1,7	1,3	12,9	53,6	15,4	16,8	16,7	17,5
b) Norra kustlandet	15,6	46,4	36,4	1,6	—	1,6	26,8	61,5	10,1	—	11,2	11,7
c) Skogsbygden	18,5	60,2	20,3	0,8	0,2	2,8	44,9	41,9	6,3	4,1	8,3	9,1
d) Öland	17,5	28,7	51,9	1,5	0,4	1,4	12,4	75,2	6,5	4,5	14,3	15,1
Gotlands län	24,1	33,1	40,5	1,9	0,4	2,3	14,9	67,9	9,8	5,1	12,6	13,2
Blekinge län	37,9	43,7	17,4	0,8	0,2	6,3	34,8	46,1	7,7	5,1	7,0	7,3
a) Skogsbygden	35,7	53,5	10,6	0,1	0,1	8,6	56,6	31,9	1,7	1,2	5,2	5,5
b) Slättbygden	40,4	32,4	25,3	1,6	0,3	4,9	20,5	55,4	11,6	7,6	9,1	9,4
Kristianstads län	22,4	43,3	32,3	1,4	0,6	2,3	23,4	55,3	8,3	10,7	11,1	11,7
a) Skogsbygden	23,1	54,9	21,6	0,3	0,1	3,6	42,7	48,0	2,4	3,3	7,5	8,0
b) Mellanbygden	21,3	37,6	38,5	1,8	0,8	1,9	18,3	58,9	9,3	11,6	12,8	13,6
c) Slättbygden	22,6	31,6	41,9	2,7	1,2	1,8	13,0	57,3	12,1	15,8	14,8	15,2
Malmöhus län	22,7	31,9	40,3	3,3	1,8	1,6	11,5	53,2	13,3	20,4	16,6	17,1
a) Skogsbygden	15,0	47,9	35,5	1,2	0,4	1,6	25,9	58,7	7,1	6,7	11,0	11,9
b) Mellanbygden	15,9	40,4	39,9	2,1	1,7	1,3	16,4	52,4	9,0	20,9	15,3	16,1
c) Slättbygden	27,2	25,0	41,5	4,2	2,1	1,7	8,0	52,8	15,6	21,9	18,2	18,6
Hallands län	16,8	47,1	34,5	1,1	0,5	1,8	25,0	57,8	6,4	9,0	11,2	11,5
a) Slättbygden	14,4	31,4	51,0	2,1	1,1	1,0	12,4	64,7	8,9	13,0	15,9	16,1
b) Skogsbygden	14,6	67,1	18,0	0,2	0,1	2,6	52,6	40,9	1,7	2,2	7,3	7,7
c) Norra Halland	24,6	46,8	28,0	0,4	0,2	3,7	33,9	54,9	3,6	3,9	8,3	8,5
Göteborgs och Bohus län	26,2	54,2	19,1	0,4	0,1	4,6	45,0	45,1	4,0	1,3	6,9	7,2
Älvsborgs län	21,5	56,6	21,2	0,5	0,2	3,8	40,6	47,6	4,8	3,2	7,8	8,2
länets norra del	17,7	53,5	27,9	0,6	0,3	2,6	34,1	54,0	4,9	4,4	9,2	9,4
a) Slättbygden	11,9	45,1	41,5	1,1	0,4	1,3	23,3	63,4	6,3	5,7	12,0	12,2
b) Dalbygderna	20,5	55,6	23,3	0,4	0,2	3,4	41,4	48,5	3,2	3,5	8,1	8,4
c) Dalslands bergsbygd	24,3	66,3	9,2	0,2	0,0	6,4	63,6	27,2	2,2	0,6	5,3	5,7
d) Södra höglandet	28,1	65,8	6,1	—	—	8,9	74,3	16,8	—	—	5,0	5,1

TAB. F (forts.). BRUKNINGSENHETERNAS OCH ÅKERAREALENS PROCENTUELLA FÖRDELNING PÅ OLIKA STORLEKSGRUPPER SAMT BRUKNINGSENHETERNAS MEDELAREAL INOM VARJE LÄN OCH NATURLIGT OMRÅDE

Län och områden	Antal brukningsenheter, i procent					Åkerareal, i procent					Medelareal, i hektar	
	0,26–2 ha	2–10 ha	10–50 ha	50–100 ha	Över 100 ha	–2 ha	2–10 ha	10–50 ha	50–100 ha	Över 100 ha	Åker	Jordbruksjord
länets södra del	26,0	60,2	13,3	0,4	0,1	5,9	52,1	36,5	4,5	1,0	6,1	6,7
b) Dalbygderna	41,7	37,9	19,4	0,9	0,1	8,1	29,0	52,6	9,3	1,0	6,9	7,2
d) Södra höglandet	23,8	63,4	12,5	0,3	0,0	5,6	55,9	33,8	3,7	1,0	6,0	6,6
Skaraborgs län	14,3	41,2	41,4	2,2	0,9	1,3	18,0	58,3	10,6	11,8	14,0	14,6
a) Slättbygden	12,9	38,3	45,2	2,5	1,1	1,1	15,3	59,8	11,4	12,4	15,1	15,6
b) Falbygden	16,3	39,6	41,8	1,6	0,7	1,5	19,3	59,6	8,2	11,4	13,2	14,2
c) Nordöstra höglandet	21,6	56,0	20,9	1,2	0,3	3,1	35,9	44,7	9,5	6,8	8,8	9,4
d) Sydöstra höglandet	13,7	49,5	34,2	1,7	0,9	1,4	25,8	52,3	9,5	11,0	12,3	13,3
Värmlands län	32,8	50,4	15,5	0,9	0,4	5,9	37,2	40,9	8,7	7,3	7,0	7,3
a) Slättbygden	17,2	40,0	38,7	2,9	1,2	1,6	16,9	55,2	14,2	12,1	14,4	14,7
b) Centr. o. v:a Värmland	32,9	57,0	9,7	0,3	0,1	8,2	56,3	29,0	3,8	2,7	5,2	5,4
c) Bergslagen	36,9	47,8	14,4	0,5	0,4	7,0	39,7	38,9	5,8	8,6	6,4	6,6
d) Norra Värmland	54,3	43,8	1,9	0,0	—	22,6	66,9	9,9	0,6	—	2,8	3,0
Örebro län	31,0	37,3	28,9	1,9	0,9	3,3	18,1	53,1	12,0	13,5	11,2	11,5
a) Södra skogsbygden	22,4	48,0	27,3	1,2	1,1	2,5	25,7	46,9	7,8	17,1	10,6	11,0
b) Slättbygden	29,9	26,8	39,0	3,0	1,3	2,3	10,1	58,0	14,1	15,5	14,8	15,0
c) Bergslagen	35,8	46,2	16,9	0,8	0,3	6,4	34,9	43,8	8,6	6,3	6,9	7,2
Västmanlands län	19,1	23,0	50,0	5,8	2,1	1,1	6,7	56,9	18,9	16,4	20,7	21,0
a) Bergslagen	21,4	38,2	37,5	1,8	1,1	2,2	17,7	54,2	10,2	15,7	13,1	13,6
b) Slättbygden	18,7	20,3	52,2	6,5	2,3	1,0	5,5	57,2	19,8	16,5	22,1	22,3
Kopparbergs län	41,4	46,5	11,7	0,3	0,1	8,7	44,7	39,9	4,7	2,0	5,2	5,3
a) Bergslagen	45,2	44,6	9,1	0,9	0,2	10,0	42,8	31,3	11,5	4,4	5,1	5,3
b) Östra Dalarne	23,0	42,6	33,3	0,9	0,2	2,8	25,6	62,6	6,2	2,8	9,7	9,8
c) Mellanbygden	47,9	49,8	2,2	0,1	0,0	15,8	72,3	10,4	1,2	0,3	3,3	3,4
d) Fjällbygden	60,8	38,6	0,6	—	—	30,0	66,3	3,7	—	—	2,3	2,4
Gävleborgs län	26,3	52,4	21,0	0,2	0,1	5,1	42,5	48,1	2,4	1,9	7,0	7,1
a) Gästrikland	20,5	51,0	27,8	0,5	0,2	3,0	34,9	53,4	4,0	4,7	8,7	8,8
b) Hälsinglands kustland	27,0	52,0	20,8	0,2	0,0	5,4	43,6	48,8	1,4	0,8	6,8	6,8
c) Inlandet	33,2	56,7	9,8	0,3	—	9,0	59,0	28,6	3,4	—	5,0	5,1
Västernorrlands län	34,3	59,9	5,7	0,1	0,0	11,0	68,5	19,1	0,7	0,7	4,4	4,5
a) Kustlandet	33,4	58,8	7,7	0,1	0,0	9,7	64,8	23,5	0,9	1,1	4,9	4,9
b) Inlandet	35,4	61,6	3,0	0,0	—	13,1	75,2	11,3	0,4	—	3,8	3,9
c) Silurområdet	37,8	60,1	2,1	—	—	17,4	74,0	8,6	—	—	3,2	3,4
Jämtlands län	33,5	58,8	7,7	0,0	—	9,4	65,3	24,8	0,5	—	4,6	4,7
a) Silurområdet	27,2	60,2	12,5	0,1	—	6,4	59,6	33,5	0,5	—	5,5	5,7
b) Mellanbygden	41,3	55,5	3,2	—	—	14,1	73,1	12,8	—	—	3,6	3,7
c) Fjällbygden	39,8	58,5	1,7	0,0	—	15,1	76,8	7,1	1,0	—	3,4	3,5
Västerbottens län	23,4	68,4	8,2	0,0	0,0	6,3	71,8	21,5	0,2	0,2	5,1	5,2
a) Kustlandet	15,5	72,8	11,7	0,0	0,0	3,5	70,3	25,6	0,3	0,3	6,1	6,1
b) Inlandet	41,0	58,5	0,5	—	—	19,2	78,6	2,2	—	—	2,9	3,0
Norrbottens län	34,6	59,4	6,0	0,0	0,0	10,4	69,3	19,8	0,3	0,2	4,3	4,4
a) Kustlandet	30,7	61,6	7,7	0,0	0,0	8,3	68,3	23,0	0,2	0,2	4,8	4,8
b) Inlandet	46,4	52,8	0,8	0,0	—	21,0	74,5	4,1	0,4	—	2,9	3,0
Hela riket	25,4	49,1	23,5	1,4	0,6	3,3	28,3	47,5	10,1	10,8	9,6	10,0

Tab. G. Brukningsenheternas och åkerarealens procentuella fördelning på storleksgrupper inom olika riksområden och hela riket

Storleksgrupper efter åkerarealen	Södra och mellersta Sveriges		Norra Sverige	Hela riket
	slättbygder	skogs- och dalbygder		
Antal brukningsenheter				
0,26— 1 hektar.....	11,0	10,6	14,6	11,9
1— 2 »	9,3	12,7	19,0	13,5
2— 5 »	13,5	27,9	35,2	25,4
5— 10 »	18,0	28,7	23,8	23,7
10— 15 »	15,0	10,5	5,4	10,5
15— 20 »	10,0	4,4	1,3	5,3
20— 30 »	10,6	2,9	0,6	4,7
30— 50 »	7,4	1,4	0,1	3,0
50—100 »	3,6	0,7	0,0	1,4
Över 100 »	1,6	0,2	0,0	0,6
Summa	100	100	100	100
Åkerareal				
Lägenheter m. m.	0,1	0,1	0,1	0,1
0,26— 1 hektar.....	0,4	1,0	2,4	0,9
1— 2 »	0,9	2,8	6,9	2,3
2— 5 »	3,0	13,5	27,4	9,6
5— 10 »	8,5	28,3	38,5	18,7
10— 15 »	11,6	17,3	14,6	13,8
15— 20 »	10,8	10,3	5,0	9,8
20— 30 »	15,9	9,1	2,9	12,0
30— 50 »	17,2	7,0	1,2	11,9
50—100 »	14,8	5,9	0,7	10,1
Över 100 »	16,8	4,7	0,3	10,8
Summa	100	100	100	100

jordbruk med helt olika ekonomiska betingelser.

Åkerjordens fördelning på större och mindre brukningsenheter är i främsta rummet beroende av naturförhållandena och därvid i synnerhet av landskapets topografiska karaktär. I överensstämmelse härmed återspegla siffrorna i tab. F en helt annan jordfördelning för slättbygderna än för trakter med övervägande skogs- eller bergsbygdskaraktär. De mera detaljerade växlingarna i detta avseende mellan landets olika delar framgå av tabellen. I sammandrag för de tre riksområdena och hela riket fördelade sig brukningsenheterna och deras åkerareal på de olika storleksgrupperna i enlighet med vad *tab. G* utvisar. Här framträder starkt olikheten i jordfördelningen mellan riksområdena. Brukningsenheternas medelareal av åker utgjorde för södra och mellersta Sveriges slättbygder 16,5 hektar, för skogs- och dalbygderna 7,6 hektar och för norra Sverige 4,6 hektar samt för hela riket 9,6 hektar. Motsvarande medeltal för reducerad jordbruksareal utgjorde för de tre riksområdena resp. 17,1, 8,1 och 4,7 hektar samt för hela riket 10.0 hektar.

Förändringarna under senare år i såväl brukningsenheternas antal som åkerjordens storlek äro i väsentliga hänseenden uttryck för den pågående rationaliseringen av det svenska jordbruket. Såsom uttryck för strukturförändringens storlek kan anges förskjutningen i medelarealen åker vid samtliga jord-

Områden	Åkerareal per brukningsenhet, hektar			Procentuell ökning eller minskning	
	År 1937	År 1944	År 1951	År 1937—1944	År 1944—1951
Södra och mellersta Sveriges slättbygder	14,79	15,29	16,54	+ 3,4	+ 8,2
Södra och mellersta Sveriges skogs- och dalbygder	6,99	7,12	7,64	+ 1,9	+ 7,3
Norra Sverige	4,26	4,21	4,59	— 1,2	+ 9,0
Hela riket	8,90	8,96	9,64	+ 0,7	+ 7,6

bruk eller särskilda kategorier av jordbruk under viss tid. Ovanstående tablå meddelar uppgifter om denna förskjutning åren 1937—1944—1951 för riket och de tre riksområdena.

Mellan 1937 och 1944 förändrades det svenska genomsnittsjordbruket knappast i fråga om åkerarealens storlek; i södra och mellersta Sverige skedde dock någon ökning, medan arealen i stället minskade i norra Sverige. Däremot undergick medelarealen åker per brukningsenhet i hela riket en påtaglig ökning mellan 1944 och 1951, nämligen med 0,68 hektar eller nästan 8 %. En ökning av ungefär samma procentuella storlek karakteriserade samtliga riksområden.

De olika ägoslagens fördelning på olika stora brukningsenheter efter åkerarealen redovisas i *tab. 3* för län och bygder samt i *tab. 4* för de tre riksområdena och riket. I motsats till tab. 1 och 2 omfatta dessa tabeller icke hela landarealen utan endast de till jordbruksräkningen redovisade arealerna. Ofullständigheten i redovisningen avser helt mark utanför jordbruks- och skogsproduktionen samt berör endast ägoslagen tomt och trädgård jämte övrig mark. Med utgangspunkt från de i tab. 4 framlagda absoluta talen meddelas i *tab. H* en översikt för hela riket över de särskilda ägoslagens fördelning, i procent, på de olika storleksgrupperna.

I *tab. I* anges den kultiverade betesmarkens och den naturliga ängens relativa omfattning i förhållande till åkern inom olika storleksgrupper.

Differenserna mellan grupperna inom ett och samma riksområde äro, vad den kultiverade betesmarken beträffar, i regel ganska obetydliga. Däremot föreligga markanta olikheter mellan södra och mellersta Sveriges skogs- och dal-

Tab. H. De särskilda ägoslagens areal, fördelad på olika storleksgrupper, i procent

Storleksgrupper efter åkerarealen	Tomt o. trädgård	Åker	Kultiverad betesmark	Naturlig äng	Skogsmark	Övrig mark	All redovisad areal
Utmark	—	—	2,4	6,3	59,3	74,6	56,9
Lägenheter m. m.	30,0	0,1	0,4	0,5	0,8	0,5	0,8
0,26— 1 hektar	3,5	0,9	0,7	2,2	1,1	1,1	1,1
1— 2 »	4,7	2,3	1,9	4,8	2,6	2,5	2,6
2— 5 »	11,6	9,6	11,6	16,8	10,1	8,2	9,6
5— 10 »	15,2	18,7	21,6	22,7	12,3	7,0	11,5
10— 15 »	8,7	13,8	12,4	11,9	4,9	2,3	5,1
15— 20 »	5,4	9,8	7,9	7,2	2,3	1,0	2,8
20— 30 »	5,8	12,0	8,5	7,8	1,9	0,8	2,7
30— 50 »	5,0	11,9	8,8	7,0	1,4	0,6	2,3
50—100 »	4,2	10,1	9,3	5,8	1,2	0,6	2,0
Över 100 »	5,9	10,8	14,5	7,0	2,1	0,8	2,6
Summa	100	100	100	100	100	100	100

Tab. I. Arealen av kultiverad betesmark och naturlig äng på 100 hektar åker

Storleksgrupper efter åkerarealen	Kultiverad betesmark				Naturlig äng			
	Södra och mellersta Sveriges		Norra Sverige	Hela riket	Södra och mellersta Sveriges		Norra Sverige	Hela riket
	slättbygder	skogs- o. dalbygder			slättbygder	skogs- o. dalbygder		
0,26— 1 hektar....	3,8	5,1	3,7	4,2	9,5	32,6	59,0	36,3
1— 2 »	2,5	7,0	2,8	4,2	11,9	31,0	38,9	30,1
2— 5 »	3,0	11,0	2,6	6,3	11,7	28,4	28,8	25,7
5— 10 »	3,4	9,6	2,6	6,0	9,8	21,9	18,5	17,8
10— 15 »	3,2	7,4	2,5	4,7	8,8	17,2	13,9	12,7
15— 20 »	3,3	6,4	2,3	4,2	8,1	14,9	15,3	10,7
20— 30 »	2,8	6,4	3,0	3,7	7,7	14,8	14,7	9,5
30— 50 »	3,1	7,3	4,4	3,8	7,2	14,8	16,3	8,6
50—100 »	4,2	7,4	6,4	4,8	7,1	14,7	12,7	8,4
Över 100 »	6,3	11,1	3,2	6,9	8,4	15,1	36,3	9,4
Samtliga brukningsenheter	3,8	8,5	2,7	5,0	8,1	19,7	22,8	13,7

bygder och de bägge övriga områdena. I det förra området har denna form av rationell foderproduktion genomgående nått större relativ omfattning än i landet i övrigt.

Ängsmarkens betydelse i förhållande till åkern avtager i regel med stigande åkerareal; den tämligen regelbundna serien avbrytes dock av de största jordbruken. Förhållandetalen äro regelmässigt betydligt lägre i södra och mellersta Sveriges slättbygder än i de båda övriga riksområdena, mellan vilka differenserna i allmänhet äro tämligen små.

VI. Arrenderade brukningsenheter

Vid bearbetningen av materialet för jordbruksräkningen ha brukningsenheterna fördelats efter brukarnas karaktär av självägare eller arrendatorer. Såsom fallet varit vid tidigare jordbruksräkningar grunda sig arrendeuppgifterna emellertid endast på det för jordbruksfastigheter använda formuläret, enär formulären för annan fastighet icke medgivit en bedömning, om fastigheterna varit arrenderade. Den mera detaljerade bearbetningen har därför liksom tidigare måst begränsas till brukningsenheter med över 2 hektar åker, vilka till alldeles övervägande del utgöras av jordbruksfastigheter[1].

Liksom vid föregående jordbruksräkningar innehöll icke heller formuläret för jordbruksfastigheter någon direkt fråga, om arrende förelåg. Därigenom att såväl ägarens som brukarens namn efterfrågats på detta formulär, har möjlighet i regel funnits att bedöma förekomsten av arrende. Som allmän regel har gällt, att brukningsenhet vid materialets bearbetning betecknats som

[1] I tab. 1 och 2, där arealerna icke fördelats på storleksgrupper, föreligga emellertid summariska uppgifter om hela arealen av den arrenderade åkerjorden för varje kommun, län och naturligt jordbruksområde. Vad beträffar brukningsenheter med en åkerareal av högst 2 hektar äro dock enligt ovanstående de häri ingående uppgifterna om den arrenderade åkerjorden synnerligen ofullständiga.

arrenderad, då ägaren och brukaren uppgivits vara olika personer. Undantag från regeln har gjorts i följande fall: a) då sterbhus uppgivits vara ägare till och någon av familjens medlemmar brukare av gården, b) då nära släktingar upptagits som ägare resp. brukare och c) då flera delägare förekommit och någon av dem samtidigt varit gårdens brukare. I fallen b) och c) har dock arrende ansetts föreligga, om brukaren i blankettens underskrift uppgivit sig som arrendator. Arrendebegreppet vid jordbruksräkningen kan på grund av blankettens utformning även inbegripa andra brukningsformer än egentligt arrende. Statistiken omfattar sålunda i viss mån markupplåtelser till följd av mer eller mindre formlösa avtal, t. ex. muntliga överenskommelser. Det är emellertid icke möjligt att ange i vilken utsträckning dessa redovisats i primärmaterialet. Termen arrende i denna redogörelse avser samtliga andra brukningsformer än brukning av ägaren i den mån uppgift härom kunnat utläsas ur materialet.

Brukningsenheter bestående av både ägd och arrenderad åkerjord ha räknats som arrenderade, när arrendet omfattat halva åkerarealen eller mer. Vid tidigare jordbruksräkningar har arrende ansetts föreligga endast då *mer* än brukningsenhetens halva åkerareal utgjorts av arrendejord. Ändringen, föga betydelsefull ur jämförbarhetens synpunkt, har vidtagits för att möjliggöra en planerad fördelning av jordbruken efter den arrenderade åkerjordens procentuella andel av den totala åkerarealen, vid vilken undersökning följande gruppindelning ansetts önskvärd: intet arrende, 0,1—49,9 %, 50—99,9 % och 100 % arrende. Kodsättning av primärmaterialet och stansning av hålkorten har också skett efter denna fördelningsgrund. Av kostnadsskäl har dock sammanräkningen och redovisningen måst begränsas till de två angivna huvudgrupperna.

Uppgifterna om den arrenderade arealen upptaga liksom vid jordbruksräkningarna från och med år 1932 all arrenderad åkerjord, oberoende av om motsvarande brukningsenheter räknats som arrenderade eller icke.

Antalet arrenderade brukningsenheter och den arrenderade åkerarealen angivas dels för varje län och naturligt område i *tab. 3*, dels för de tre riksområdena och hela riket i *tab. 4*, i båda fallen med fördelning av brukningsenheterna på storleksgrupper. *Tab. J* anger motsvarande tal i procent av samtliga brukningsenheters antal och åkerareal inom varje län och naturligt område.

Av samtliga omkring 282 200 brukningsenheter med mer än 2 hektar åker voro c:a 49 800 (17,6 %) arrenderade, under det att 232 400 (82,4 %) brukades av ägaren. Den sammanlagda åkerarealen vid brukningsenheter med mer än 2 hektar åker uppgick till c:a 3 526 500 hektar, varav 912 700 hektar (25,9 %) brukades av arrendator och 2 613 800 hektar (74,1 %) av ägaren. I förhållande till 1944 minskade antalet arrenderade brukningsenheter omfattande mer än 2 hektar åker med drygt 6 100 (10,9 %) och arrendejorden vid brukningsenheter av samma storlek med 40 100 hektar (4,2 %).

Beträffande arrendesystemets förekomst i olika delar av landet framgår av tab. J, att detsamma har sin största utbredning inom det sammanhängande området Uppland, Södermanland, Östergötland, ett nordligt område av Kalmar län, Skaraborgs läns nordöstra högland, Örebro läns södra skogsbygd och Västmanlands läns slättbygd samt vidare bergslagen, där bruks- och trävarubolagens jordinnehav nått sin största omfattning; även det inre av Dalarna och Malmöhus läns slättbygd böra nämnas.

Tab. J. Arrenderade brukningsenheters antal och arrenderad åkerareal, i procent, vid brukningsenheter med mer än 2 hektar åker inom varje län och naturligt område

Län och områden	Arrenderade brukningsenheter i % av samtliga	Arrenderad åkerareal i % av hela åkerarealen
Stockholms stad	78,7	86,3
Stockholms län	32,6	38,7
Uppsala län	30,6	34,2
Södermanlands län	41,3	40,8
Östergötlands län	42,9	42,6
a) Norra skogsbygden	46,6	48,4
b) Östgötaslätten	34,8	37,0
c) Södra skogsbygden	52,8	56,5
d) Södra kustlandet	44,1	50,7
Jönköpings län	18,6	29,0
Kronobergs län	14,4	20,0
Kalmar län	24,6	31,0
länets norra del	38,7	43,3
b) Norra kustlandet	39,5	43,8
c) Skogsbygden	37,1	41,4
länets södra del	17,4	24,6
a) Kalmarslätten	19,9	26,4
b) Norra kustlandet	35,5	45,3
c) Skogsbygden	19,1	28,3
d) Öland	11,0	18,2
Gotlands län	6,1	9,8
Blekinge län	8,8	12,3
a) Skogsbygden	7,3	10,8
b) Slättbygden	10,7	13,2
Kristianstads län	14,4	22,5
a) Skogsbygden	12,5	19,9
b) Mellanbygden	15,7	23,7
c) Slättbygden	16,0	23,2
Malmöhus län	21,9	33,7
a) Skogsbygden	14,7	20,2
b) Mellanbygden	15,9	30,7
c) Slättbygden	26,6	36,4
Hallands län	11,0	15,3
a) Slättbygden	11,1	14,8
b) Skogsbygden	10,4	13,2
c) Norra Halland	12,0	19,7
Göteborgs och Bohus län	11,1	16,3
Älvsborgs län	13,4	18,4
länets norra del	13,5	17,8
a) Slättbygden	12,6	17,5
b) Dalbygderna	12,3	16,8
c) Dalslands bergsbygd	18,5	23,0
d) Södra höglandet	6,4	7,7
länets södra del	13,2	19,5
b) Dalbygderna	10,6	16,4
d) Södra höglandet	13,5	20,0
Skaraborgs län	21,7	28,6
a) Slättbygden	21,0	28,1
b) Falbygden	22,6	30,0
c) Nordöstra höglandet	23,9	32,8
d) Sydöstra höglandet	22,9	28,8
Värmlands län	16,5	18,9
a) Slättbygden	11,4	17,3
b) Centr. o. v:a Värmland	14,7	18,0
c) Bergslagen	45,4	36,2
d) Norra Värmland	25,8	25,4
Örebro län	24,2	26,1
a) Södra skogsbygden	35,9	39,0
b) Slättbygden	16,8	22,0
c) Bergslagen	28,7	29,7
Västmanlands län	28,0	32,6
a) Bergslagen	39,0	34,7
b) Slättbygden	26,1	32,4
Kopparbergs län	24,1	25,6
a) Bergslagen	34,8	38,9
b) Östra Dalarne	14,7	18,0
c) Mellanbygden	28,8	35,1
d) Fjällbygden	32,5	35,1
Gävleborgs län	16,4	19,4
a) Gästrikland	20,7	24,1
b) Hälsinglands kustland	13,0	16,0
c) Inlandet	23,2	25,0
Västernorrlands län	7,4	9,6
a) Kustlandet	5,1	8,2
b) Inlandet	11,0	12,4
c) Silurområdet	9,3	9,8
Jämtlands län	10,7	11,8
a) Silurområdet	8,0	9,3
b) Mellanbygden	15,7	18,6
c) Fjällbygden	13,3	15,1
Västerbottens län	6,5	5,5
a) Kustlandet	4,0	4,0
b) Inlandet	14,4	13,9
Norrbottens län	7,0	6,0
a) Kustlandet	5,8	5,0
b) Inlandet	12,0	11,5
Hela riket	17,6	25,9

Tab. K. Arrenderade brukningsenheters antal och arrenderad åkerareal, i procent, inom varje storleksgrupp med mer än 2 hektar åker inom olika riksområden och hela riket

Storleksgrupper efter åkerarealen	Södra och mellersta Sveriges		Norra Sverige	Hela riket
	slättbygder	skogs- och dalbygder		
Antal brukningsenheter				
2— 5 hektar	13,7	13,8	11,8	13,0
5— 10 »	15,9	17,5	9,0	14,6
10— 15 »	18,7	23,0	9,6	18,9
15— 20 »	22,5	27,5	12,9	23,4
20— 30 »	27,2	34,0	18,1	28,4
30— 50 »	34,6	43,0	27,3	36,0
50—100 »	41,2	43,6	25,5	41,5
Över 100 »	30,1	30,7	16,7	30,1
Samtliga brukningsenheter med över 2 hektar åker	21,5	18,8	10,8	17,6
Åkerareal				
2— 5 hektar	14,2	14,1	11,8	13,2
5— 10 »	17,0	19,2	9,8	15,9
10— 15 »	20,3	25,1	10,8	20,7
15— 20 »	24,3	29,3	14,0	25,1
20— 30 »	29,0	36,2	19,8	30,3
30— 50 »	36,3	44,2	32,3	37,7
50—100 »	42,1	43,9	24,8	42,2
Över 100 »	28,4	28,9	18,3	28,4
Samtliga brukningsenheter med över 2 hektar åker	29,1	26,0	11,6	25,9

Minst utbredning har arrendesystemet framför allt på Gotland samt i de tre nordligaste kustlandsområdena och det jämtländska silurområdet, inom vilka åkerjorden till mer än 90 % brukas av ägaren.

De arrenderade brukningsenheternas och den arrenderade åkerarealens procentuella andel år 1951 av samtliga brukningsenheter resp. av hela åkerarealen vid olika storleksgrupper av jordbruk inom de tre riksområdena och hela riket framgår av *tab. K.* Tabellen visar, att den relativa förekomsten av arrende i regel är lägst vid småbruken och att den sedan stiger med arealen åker. Arrendesystemets maximum nås emellertid vid den näst högsta storleksgruppen, där c:a 42 % av både antalet enheter och åkerarealen äro arrenderade. Den högsta storleksgruppen företer betydligt lägre tal. Så har även varit fallet vid övriga jordbruksräkningar.

Tab. K ger vidare upplysning om att förekomsten av arrende år 1951 i flertalet storleksgrupper var större inom skogs- och dalbygderna än inom slättbygderna. På grund av jordbrukens olika fördelning på storleksgrupper redovisas dock totalt någon övervikt för slättbygderna. Inom norra Sverige var arrendeprocenten betydligt lägre.

Mot den ovannämnda minskningen mellan 1944 och 1951 av arrendejorden på 4,2 % för rikets samtliga brukningsenheter med mer än 2 hektar åker svarar en minskning på 8,1 % för slättbygderna i södra och mellersta Sverige, en ökning på 0,8 % för samma områdens skogs- och dalbygder samt en ökning på 21,2 % för norra Sverige. Sistnämnda stora ökning härrör dock till en betydande del från en delvis

Storleksgrupper efter åkerarealen	Förskjutning i procent från 1944 till 1951 av			
	antalet arrenderade brukningsenheter	hela antalet brukningsenheter	arrenderad åkerareal	all åkerareal
2— 5 hektar	— 19,0	— 11,0	— 19,8	— 12,3
5— 10 »	— 11,3	— 4,7	— 9,1	— 5,5
10— 20 »	— 8,3	+ 2,2	— 5,2	+ 1,0
20— 30 »	— 5,9	+ 4,0	— 3,7	+ 2,5
30— 50 »	— 3,4	+ 4,9	— 2,3	+ 3,0
50—100 »	+ 4,0	+ 7,0	+ 4,3	+ 5,2
Över 100 »	— 6,0	± 0,0	— 3,9	— 0,3
Samtliga brukningsenheter med över 2 hektar åker	— 10,9	— 4,5	— 4,2	— 1,1

fiktiv uppgång inom Kopparbergs län. Detta läns arrendeuppgifter för år 1944 torde ha varit för låga. Så var fallet även med det ursprungligen redovisade uppgiftsmaterialet för år 1951, särskilt för Siljansbygden, vars material under bearbetningen i stor utsträckning korrigerats efter anvisningar av lokala granskningsmän.

Slutligen anges i ovanstående tablå jämförande uppgifter om förskjutningarna storleksgruppsvis mellan 1944 och 1951 i fråga om antalet arrenderade och hela antalet brukningsenheter samt arrenderad och all åkerjord.

Som synes ha för riket i dess helhet under perioden 1944—1951 såväl antalet arrenderade enheter som arealen arrenderad åker minskat i alla storleksgrupper utom gruppen 50—100 hektar. Minskningen har varit störst bland de mindre enheterna, och i flertalet storleksgrupper har antalet enheter sjunkit procentuellt mer än arealen. Liksom inom jordbruket som helhet har således en viss strukturrationalisering ägt rum även bland arrendegårdarna. Medelarealen arrenderad åker per enhet utgjorde 18,33 hektar år 1951 mot 17,05 hektar år 1944.

Sammanställningen visar även, att den arrenderade åkerarealen relativt sett minskat i snabbare takt än hela åkerjorden. Ännu mer gäller detta antalet arrenderade brukningsenheter i förhållande till hela antalet brukningsenheter.

Ehuru orsakerna till förändringarna i arrendesystemets omfattning kunna vara många, må här endast två särskilt påtagliga, varandra motverkande tendenser i utvecklingen framhållas. Den ena yttrar sig i att dödsbon och personer, som lämnat jordbruket, under nuvarande konjunkturer alltmer föredraga att utarrendera sina gårdar framför att avhända sig de realvärden dessa representera. Den andra tendensen består i indragning av arrendegårdar under huvudgården; detta kan i sin tur vara ett led i jordbrukets strukturrationalisering eller ske på grund av att utarrendering efter byggnadskostnadernas starka ökning under och efter det andra världskriget i många fall icke längre anses lönsam.

VII. Fördelningen av skogsmark och åker på olika ägarekategorier

Vid de två närmast föregående jordbruksräkningarna verkställdes en särskild bearbetning av primärmaterialet, syftande till att fördela arealerna för skogsmark, åker och äng på olika ägarekategorier. I samband därmed delades arealen skogsmark även på olika storleksgrupper efter skogsmarksinnehavens storlek, medan åkern och ängen endast redovisades åtskilda på brukningsenheter med och utan skogsmark. Brukningsenheter i enskild ägo fördelades därjämte efter åkerarealens storlek. Vid 1951 års jordbruksräkning har en likartad bearbetning och redovisning ägt rum, som dock begränsats till skogsmarken och åkern. Resultaten framläggas i *tab. 5* för län och naturliga jordbruksområden och i *tab. 6*, med utförligare uppdelning på storleksklasser efter både skogsmarkens och åkerns areal, för tre större riksområden och hela riket. De utförligare uppgifterna i tab. 6 äro hämtade från råtabeller, förvarade i statistiska centralbyråns arkiv, med motsvarande specifikationer för varje naturligt område. Att märka är, att den jämförelsevis obetydliga del av åkern, som i formulären redovisats såsom tillhörande »annan fastighet», av tekniska skäl ej kunnat medtagas i denna bearbetning.

I tabellerna skiljes på följande ägarekategorier: staten, andra samfälligheter, aktiebolag och enskilda ägare. Såsom statens skogar ha räknats kronoskogar (kronoparker, skogsjordbruk, kronotorp, kronoholmar och skär, kronoöverloppsmarker, oavmätta kronomarker m. m.) och skogar tillhörande eller förvaltade av vattenfallsstyrelsen, lantbruksstyrelsen, fortifikationsförvaltningen och lotsstyrelsen. Till andra samfälligheters skogar ha bl. a. förts dels bergverksskogar, renbetesfjällens skogar, kronoallmänningar och nationalparker, vilka alla stå under domänverkets förvaltning eller tillsyn, dels ecklesiastika skogar, skogar tillhörande landsting, skogsvårdsstyrelser, hushållningssällskap och kommuner, häradsallmänningar, allmänningsskogar i Norrland och Dalarna, allmänna inrättningars och stiftelsers skogar samt skogar tillhörande andra bolag än aktiebolag. Såsom enskilda ägares skogar (utom aktiebolagens skogar) ha bl. a. räknats fideikommisskogar, godsskogar och bondeskogar.

Skogsmarkens fördelning efter innehavens storlek har ägt rum på följande sju storleksgrupper: högst 10, 10—25, 25—50, 50—100, 100—200, 200—400 och över 400 hektar. I tab. 5 ha de två lägsta grupperna sammanförts. Principerna för sammanslagning av en ägares olika skogsfastigheter framgå av inledningskapitlet, sid. 8°. Storleksgrupperna efter åkerarealen äro i tab. 6 desamma som i berättelsen i övrigt, medan vissa sammanslagningar gjorts i tab. 5. Den innebörd, som vid denna jordbruksräkning tillagts begreppet utmark, framgår även

Ägarekategorier	År 1932		År 1937		År 1944		År 1951		Ökning eller minskning 1932–51	1944–51	
	1 000 ha	%	1 000 ha	%	1 000 ha	%	1 000 ha	%	1 000 ha	1 000 ha	%
Staten	4 076	18,3	4 239	19,0	4 063	18,3	4 148	18,5	+ 72	+ 85	+ 2,1
Andra samfälligheter	1 319	5,9	1 306	5,8	1 320	5,9	1 440	6,4	+ 121	+ 120	+ 9,1
Aktiebolag..	5 728	25,7	5 657	25,3	5 615	25,2	5 580	24,8	— 148	— 35	— 0,6
Enskilda ägare ...	11 140	50,1	11 154	49,9	11 271	50,6	11 318	50,3	+ 178	+ 47	+ 0,4
Samtliga	22 263	100	22 356	100	22 269	100	22 486	100	+ 223	+ 217	+ 1,0

Tab. L. Skogsmarkens och åkerjordens fördelning på ägarekategorier, i procent

Områden	Ägarekategorier				
	Staten	Andra samfälligheter	Aktiebolag	Enskilda ägare	Samtliga
Skogsmarksareal					
Södra och mellersta Sveriges slättbygder	6.2	9.5	11.2	73.1	100
Södra och mellersta Sveriges skogs- och dalbygder	7.4	5.4	19,0	68,2	100
Norra Sverige	24.8	6.3	29,3	39.6	100
Hela riket	18.5	6,4	24.8	50.3	100
Åkerareal					
Södra och mellersta Sveriges slättbygder	2.6	5.8	2,5	89,1	100
Södra och mellersta Sveriges skogs- och dalbygder	1.8	3.8	4.9	89,5	100
Norra Sverige	1.7	1.6	3,7	93.0	100
Hela riket	2.2	4.6	3.4	89,8	100

av inledningen, sid. 9°. I samma kapitel framhålles också, att arrendejordbruk i tab. 5 och 6 jämställts med brukningsenhet *utan* skogsmark, när ej av primärmaterialet framgått, att skogsmark ingått i arrendet, vilket skett mera sällan, eller i fastighet, som sambrukats med den arrenderade fastigheten.

Såsom uppgivits i kap. IV, utgjorde skogsmarksarealen i hela riket år 1951 omkring 22 486 100 hektar. Denna areal fördelade sig på resp. huvudgrupper av ägarekategorier på sätt framgår av tablån å sid. 41°. Siffrorna för år 1932 i tablån härröra i huvudsak från en undersökning av taxeringsutfallet beträffande jordbruksfastighet å landsbygden vid 1933 års allmänna fastighetstaxering[1]. Då denna undersökning endast avsåg landsbygden, ha siffrorna för städerna, vilkas skogsmark dock endast utgjorde 0,4 % av hela rikets skogsmark, tillagts enligt 1937 års jordbruksräkning, varigenom uppgifterna för de olika åren blivit mera jämförbara. Av rikets hela skogsmarksareal innehades samtliga dessa år ungefär hälften av andra enskilda skogsägare än aktiebolag, medan de sistnämnda ägde en fjärdedel och den återstående fjärdedelen utgjordes av allmänna skogar. I förhållande till 1944 års räkning visar tablån en ökning år 1951 av den totala skogsmarksarealen med 217 000 hektar, som nästan helt

Storleksgrupper efter åkerarealen	Fördelning av skogsmark och åker tillhörig enskilda ägare (utom aktiebolag), i procent							
	Södra och mellersta Sveriges				Norra Sverige		Hela riket	
	slättbygder		*skogs- och dalbygder*					
	Skogsmark	Åker	Skogsmark	Åker	Skogsmark	Åker	Skogsmark	Åker
Utmark	22,6	—	23,1	—	19,1	—	21,0	—
Lägenheter m. m.	2.1	0,0	2,1	0,0	0.9	0,1	1,5	0,0
0,26— 1 hektar	0.4	0,2	1,0	0,6	3,3	2.1	2,1	0,6
1— 2 »	0.9	0.7	2,8	2,6	7,5	6.8	4,9	2,2
2— 5 »	3,1	3,1	16,0	14,2	27,8	27,3	19,9	9,9
5— 10 »	8,2	9.2	26,4	30,0	27,8	39,8	24.3	19.9
10— 15 »	9.5	12,5	11,5	18,2	8,4	15,2	9,6	14,6
15— 20 »	8.0	11,5	5.6	10,6	2,8	5.1	4.5	10,3
20— 30 »	10.4	16.5	4,1	9,0	1,4	2.6	3,7	12,2
30— 50 »	9.2	16,9	2,7	6,3	0.5	0.8	2,6	11,4
50—100 »	8.4	13,6	2,1	5,0	0,5	0.2	2,3	9,1
Över 100 »	17,2	15.8	2.6	3,5	—	—	3,6	9,8
Samtliga	100	100	100	100	100	100	100	100

[1] **Statens offentliga utredningar 1936:52.**

faller på gruppen allmänna skogar och är särskilt prononcerad för skogar, ägda av »andra samfälligheter».

I *tab. L* lämnas uppgifter om skogsmarkens och åkerarealens procentuella fördelning på de fyra huvudgrupperna av ägarekategorier inom de olika riksområdena och hela riket. Av skogsmarken innehade enligt tabellen andra enskilda ägare än aktiebolag den relativt största andelen i södra och mellersta Sverige, nämligen 73,1 % i dessa områdens slättbygder och 68,2 % i deras skogs- och dalbygder. För norra Sverige utgjorde motsvarande procenttal 39,6. Staten och aktiebolagen svarade däremot för den relativt största andelen av skogsmarken i norra Sverige men för betydligt mindre andel därav i södra och mellersta Sverige och särskilt i dessa områdens slättbygder. Av åkerarealen innehade enskilda ägare (utom aktiebolag) i hela riket mycket nära 90 %, utan större differenser på de olika riksområdena.

De enskilda ägarnas skogsmark och och åker ha i tablån å sid. 42° fördelats procentuellt på olika storleksgrupper av brukningsenheter. Tablån visar, att av de enskilda ägarnas skogsmark kom inom alla riksområden omkring 1/5 på utmarksfastigheter. I södra och mellersta Sveriges skogs- och dalbygder samt norra Sverige förelåg en betydande koncentration till brukningsenheter med 2—10 hektar, medan slättbygderna i Syd- och Mellansverige uppvisade en jämnare spridning av skogsmarken på de olika storleksgrupperna, dock med tydligt maximum på gruppen med över 100 hektar åker. En avsevärt större andel av åkerarealen än av skogsmarken kom på de medelstora och stora jordbruken, bortsett från de allra största egendomarna i de nämnda slättbygdsområdena och norra Sverige.

En uppfattning om i vilken utsträck-



Arealen skogsmark ökar. I förgrunden treårig skogsplantering på förutvarande åker.

ning jordbruk kombineras med skogsbruk erhålles av följande uppgifter, som i hektar ange genomsnittsarealen skogsmark per hektar åker för enskilda ägare och vid vilkas beräknande jordbruk utan skogsmark uteslutits:

Storleksgrupper efter åkerarealen	Södra och mellersta Sveriges		Norra Sverige	Hela riket
	slätt-bygder	skogs- och dalbygder		
0,26— 1 ha	7,9	10,2	32,5	22,2
1— 2 »	3,6	5,8	21,1	12,7
2— 5 »	2,0	5,1	14,3	8,8
5— 10 »	1,5	4,0	8,8	5,2
10— 15 »	1,2	3,0	6,9	3,1
15— 20 »	1,1	2,6	6,8	2,2
20— 30 »	1,0	2,4	6,4	1,6
30— 50 »	0,9	2,4	7,9	1,3
50—100 »	1,0	2,5	30,7	1,4
Över 100 »	1,5	4,1	—	1,8
Samtliga brukningsenheter	1,2	3,6	10,7	3,8

Tablån påvisar, att skogsmarksarealen i förhållande till åkerjorden inom varje storleksgrupp är betydligt lägre i södra och mellersta Sveriges slättbygder än i samma landsdelars skogs- och dalbygder, vilka i sin tur uppvisa avsevärt lägre tal än norra Sverige. Genomgående för alla riksområdena är, att skogsmarkens relativa betydelse är störst vid de minsta enheterna, där jordbruket utgör ett komplement till skogsbruket, och sedan sjunker med tilltagande åker-

areal; vid de medelstora jordbruken brytes dock serien och talet ökar ånyo.

I *tab. M* anges skogsmarksarealens procentuella fördelning efter skogsmarksinnehavens storlek. Därav framgår, att drygt hälften av hela rikets skogsmarksareal utgjordes av mark i komplex på minst 400 hektar. Inom södra och mellersta Sverige föllo 31—32 % av skogsmarken på den högsta storleksgruppen. För norra Sverige var procenttalet dubbelt så stort, 64 %. Dessa variationer böra ses mot bakgrunden av de ovannämnda skiljaktigheterna mellan de olika riksområdena i fråga om skogsmarkens fördelning på ägarekategorier. Staten, andra samfälligheter och aktiebolag svara i första hand för stordriften, varvid skogsbruket utgör en fristående näring eller drivs i direkt samband med industriell förädling. De enskilda skogarna skötas i större utsträckning såsom binäring till och stöd för egentligt jordbruk. Medan 97 % av statens och aktiebolagens skogsmarksarealer omfattade innehav på mer än 400 hektar, var motsvarande tal endast 12 % för andra enskilda ägare än aktiebolag och så lågt som 5—7 % för de enskilda ägare, vilkas skogsbruk var kombinerat med jordbruk om 0,26—50 hektar åker.

Jämföres skogsmarkens fördelning efter skogsmarksinnehavens storlek år 1951 med motsvarande fördelning enligt 1944 års jordbruksräkning, visar det sig, att gruppen med över 400 hektar skog ökat sin procentuella andel av hela skogsmarksarealen på samtliga övriga gruppers bekostnad; arealökningen utgör 3 %. En sådan sammanslagning till större enheter har ägt rum inom alla ägarekategorier och riksområden. Om ökningen också delvis torde vara skenbar och sammanhänga med förbättrad redovisning från uppgiftslämnarnas sida av sambruk, varigenom en större del av arealen år 1951 hänförts till de högre storleksgrupperna, torde den dock huvudsakligen vara reell och därmed vara ett uttryck för en strävan att åstadkomma rationellare driftsenheter.

Av hela den år 1951 redovisade åkerarealen föllo 65,7 % på brukningsenhe-

Tab. M. Skogsmarkens fördelning på storleksgrupper, i procent

Områden, ägarekategorier m. m.	Skogsmarksinnehav i olika storleksgrupper				Hela skogsmarken
	Högst 25 ha	25—100 ha	100—400 ha	Över 400 ha	
Områden					
Södra och mellersta Sveriges slättbygder	19.8	29,3	19,5	31,4	100
Södra och mellersta Sveriges skogs- och dalbygder	15.3	35,1	17,3	32,3	100
Norra Sverige	3,7	14,6	17,3	64,4	100
Hela riket	8.3	21,3	17,5	52.9	100
Ägarekategorier					
Staten	0.1	0.6	2,2	97.1	100
Andra samfälligheter	1,5	6.8	17.2	74.5	100
Aktiebolag	0.2	0,6	2,5	96.7	100
Enskilda ägare	16,2	41,0	30,6	12,2	100
Därav (för enskilda ägare) inom storleksgrupper av brukningsenheter efter åkerarealen:					
Utmark. lägenheter m. m.	12.6	32,4	32,2	22.8	100
0.26— 2 hektar	29.2	36.2	29.4	5.2	100
2— 10 »	18.3	46.1	30,2	5,4	100
10— 50 »	15.3	48.7	29,5	6.5	100
Över 50 »	1.7	13.5	33.1	51.7	100

ter med skogsmark enligt de klassificeringsgrunder, för vilka redogjorts i det föregående. Motsvarande tal enligt 1937 och 1944 års jordbruksräkningar voro 69,0 och 76,5. Den jämförelsevis stora förskjutningen mellan åren 1944 och 1951 torde i allt väsentligt vara skenbar, beroende på ändrad innebörd i begreppet »brukningsenhet med skogsmark». Åkerarealens procentuella fördelning år 1951 på lägenheter och brukningsenheter med och utan skogsmark inom de stora huvudområdena och i hela riket anges i följande tablå:

Områden	Åkerareal vid lägenheter och brukningsenheter		
	utan skogsmark	med skogsmark	Hela åkerarealen
Södra och mellersta Sveriges slättbygder	43,9	56,1	100
Södra och mellersta Sveriges skogs- och dalbygder	25,7	74,3	100
Norra Sverige	14,7	85,3	100
Hela riket	34,3	65,7	100

Jordbruk utan direkt samband med skog bedrives, såsom naturligt är, i den största utsträckningen på slättbygderna i södra och mellersta Sverige, där dock åkerarealen vid kombinerade jordbruk och skogsbruk dominerar. Inom samma landsdelars skogs- och dalbygder uppgick åkerarealen vid skoglösa jordbruk år 1951 till 1/4 och inom norra Sverige till endast 1/7 av hela åkerarealen.

Med hänsyn till skogsmarkens fördelning på skogsägargrupper kan landet, liksom också skett vid 1944 års jordbruksräkning, uppdelas på följande tre någorlunda väl avgränsade riksområden:

I. *Statsskogsdistriktet,* med stor procent skogsmark tillhörig staten. Detta omfattar Kopparbergs läns fjällbygd, Västerbottens läns inland samt hela Norrbottens län.

II. *Bolags- och bondeskogsdistriktet,* med stor procent skogsmark tillhörig aktiebolag. Detta omfattar Uppsala län, Västmanlands läns bergslag, Örebro läns bergslag och södra skogsbygd, Värmlands läns bergslag och norra Värmland, vidare Kopparbergs län utom fjällbygden, hela Gävleborgs, Västernorrlands och Jämtlands län samt kustlandet av Västerbottens län.

III. *Bonde- och godsskogsdistriktet,* med stor procent skogsmark tillhörig enskilda personer. Detta omfattar hela Götaland och vidare Stockholms län och stad, Södermanlands län, slättbygderna i Västmanlands, Örebro och Värmlands län samt centrala och västra Värmland.

De olika skogsägargruppernas procentuella skogsmarksinnehav inom dessa tre riksområden framgår av nedanstående tablå:

Distrikt	Ägarekategorier				
	Staten	Andra samfälligheter	Aktiebolag	Enskilda ägare	Samtliga
Statsskogsdistriktet	48,6	7,8	14,2	29,4	100
Bolags- och bondeskogsdistriktet	7,6	5,4	40,8	46,2	100
Bonde- och godsskogsdistriktet	5,8	6,7	9,6	77,9	100
Hela riket	18,5	6,4	24,8	50,3	100

VIII. Åkerjordens användning

Huvudresultat; jämförelse med tidigare år. Vid jordbruksräkningen insamlade uppgifter om åkerjordens användning meddelas i vissa huvudposter för varje kommun i *tab. 7* och med fullständig specifikation efter uppgiftsformulärets rubriker i sammandrag för län, naturliga jordbruksområden, riksområden och hela riket i *tab. 8 och 11*. I *tab. N* framläggas därjämte huvudresultaten för hela riket i jämförelse med motsvarande uppgifter från föregående jordbruksräkningar.

Hösten 1950 ägde sådden i stora delar av landet rum under ogynnsamma väderleksförhållanden. Normal höstsådd kunde verkställas endast i Norrland. I de västra delarna av Svealand och Götaland kunde sådden utföras endast i mindre omfattning, och i landet i övrigt blev sådden mer eller mindre försvårad av regn. Den besådda arealen blev 29 000 hektar (9,7 %) mindre än den år 1950 skördade arealen. Därtill kom, att de höstsådda grödorna utvintrade i relativt stor utsträckning eller på 30 000 hektar (11 %). Dessa faktorer samverkade till en väsentlig ökning av arealen för vårsäd, i främsta rummet vårvete, och inneburo en ganska betydande omläggning av den för året avsedda produktionsinriktningen, ett förhållande värt att beakta vid studium av tabellerna. Några större, av väderleken betingade, liknande omdispositioner av arealen ägde icke rum under åren för de föregående jordbruksräkningarna.

Inom *brödsädsodlingen* har sedan länge pågått en tydligt framträdande övergång från råg till vete *(tab. O och P)*. År 1914 upptog rågen mellan tre och fyra gånger så stor areal som vetet, men sedan år 1930 har vetearealen ständigt varit större än rågarealen, ehuru i växlande utsträckning. Veteodlingen nådde år 1950 sin största omfattning med 339 200 hektar. Den år 1951 på grund av väderleksförhållandena något minskade odlingen upptog med 324 100 hektar en av de största vetearealer, som förekommit i vårt land; detta år nådde veteodlingen med 76,9 % sin största andel av hela brödsädsarealen. Rågodlingen år 1951 utvisade å andra sidan en även absolut sett mindre areal än något tidigare år, eller 97 200 hektar.

Bakom de ovannämnda uppgifterna om veteodlingen döljer sig en helt olikartad utveckling för höstvete och vårvete. Höstveteodlingen nådde år 1939 sin största omfattning för att därefter med vissa avbrott gå tillbaka. Vårvetet har varit på frammarsch under hela den 25-årsperiod tab. O omfattar, ehuru icke heller detta skett i oavbruten följd. År 1951 liksom även år 1947 upptog vårvetet en större ytvidd än höstvetet, för vilket betingelserna voro särskilt ogynnsamma båda dessa år. Veteodlingen år 1951 fördelade sig med 147 500 hektar på höstvete och 176 600 hektar på vårvete.

Brödsädsodlingens relativa andel av åkerjorden har för hela riket sjunkit sedan föregående jordbruksräkning från 12,8 till 11,6 %. Såsom framgår av *tab. Q* har denna sänkning gjort sig gällande inom samtliga storleksgrupper med upp till 50 hektar åker och särskilt i de lägsta grupperna. Omfattningen av brödsädsodlingen vid de största jordbruken har ytterligare vuxit. Denna ökning för större och nedgång för mindre jordbruk anknyter till den utveckling, som tidigare gjorde sig märkbar men som avbröts under krisåren. Den anmärkningsvärda nedgången inom brukningsenheter med 0,26—1 hektar åker torde sammanhänga med att krisårens, av brödsädsransoneringen betingade,

Tab. N. Åkerjordens användning år 1951 i jämförelse med tidigare år

Växtslag	År 1927 Hektar	År 1932 Hektar	År 1937 Hektar	År 1944 Hektar	År 1951 Hektar	Ökning (+) eller minskning (−)			
						1927—1951		1944—1951	
						Hektar	%	Hektar	%
Höstvete	195 011	213 849	233 961	190 296	147 538	− 47 473	− 24,3	− 42 758	− 22,5
Höstråg	267 852	204 876	189 795	195 383	93 319	− 174 533	− 65,2	− 102 064	− 52,2
Vårvete	31 805	64 444	65 308	83 137	176 560	+ 144 755	+ 455,1	+ 93 423	+ 112,4
Vårråg	8 152	6 792	7 307	6 006	3 873	− 4 279	− 52,5	− 2 133	− 35,5
Summa brödsäd	502 820	489 961	496 371	474 822	421 290	− 81 530	− 16,2	− 53 532	− 11.3
Korn	123 584	110 523	95 078	95 950	112 527	− 11 057	− 8,9	+ 16 577	+ 17,3
Havre	697 348	673 057	657 255	550 634	496 239	− 201 109	28,8	− 54 395	− 9,9
Blandsäd	228 124	233 573	251 444	277 502	319 119	+ 90 995	+ 39,9	+ 41 617	+ 15,0
Summa fodersäd	1 049 056	1 017 153	1 003 777	924 086	927 885	− 121 171	− 11,6	+ 3 799	+ 0,4
Baljväxter	27 442	22 610	23 848	33 826	24 651	− 2 791	− 10,2	− 9 175	− 27,1
All säd	1 579 318	1 529 724	1 523 996	1 432 734	1 373 826	− 205 492	− 13,0	− 58 908	− 4,1
Potatis	140 322	138 095	130 927	138 174	121 234	− 19 088	− 13,6	− 16 940	− 12,3
Sockerbetor	40 153	40 096	55 176	54 990	54 080	+ 13 927	+ 34,7	− 910	− 1,7
Foderrotfrukter	84 949	82 928	72 622	65 968	43 450	− 41 499	− 48,9	− 22 518	− 34,1
Summa potatis och rotfrukter	265 424	261 119	258 725	259 132	218 764	− 46 660	− 17,6	− 40 368	− 15,6
Grönfoder av säd och baljväxter	101 230	96 609	95 161	127 118	80 297	− 20 933	− 20,7	− 46 821	− 36,8
Vall till hö	1 331 771	1 387 919	1 399 527	1 317 675	1 284 700	− 47 071	− 3,5	− 32 975	− 2,5
Vall till fröskörd	32 346	36 090	32 027	33 715	40 805	+ 8 459	+ 26,2	+ 7 090	+ 21,0
Vall till grönfoder och bete	104 789	144 225	179 131	270 877	273 085	+ 168 296	+ 160,6	+ 2 208	+ 0,8
Summa foderväxter	1 570 136	1 664 843	1 705 846	1 749 385	1 678 887	+ 108 751	+ 6,9	− 70 498	− 4,0
Oljeväxter	..	..	..	47 687	178 911	..	..	+ 131 224	+ 275,2
Fröodling	1 501	1 522	2 115	3 073	2 644	+ 1 143	+ 76,1	− 429	− 14,0
Köksväxter på åkern	2 535	3 872	3 971	9 161	8 663	+ 6 128	+ 241,7	− 498	− 5,4
Andra växtslag	3 168	2 447	2 561	9 804	14 951	+ 11 783	+ 371,9	+ 5 147	+ 52,5
Helträda	262 141	231 804	207 680	183 381	144 633	− 117 508	− 44,8	− 38 748	− 21,1
Obrukad åkerjord	31 624	29 294	26 144	20 287	26 008	− 5 616	− 17,8	+ 5 721	+ 28,2
Summa åkerjord	3 715 847	3 724 625	3 731 038	3 714 644	3 647 287	− 68 560	− 1.8	− 67 357	− 1,8

Tab. 0. Areal vete och råg, i hektar, åren 1927—1951

År	Höstvete	Höstråg	Vårvete	Vårråg	Summa vete	Summa råg	Summa vete och råg	Vete i % av summa vete och råg
1927	195 011	267 852	31 805	8 152	226 816	276 004	502 820	45,1
1928	195 008	268 003	31 805	8 137	226 813	276 140	502 953	45,1
1929	194 867	246 773	37 413	9 266	232 280	256 039	488 319	47,6
1930	214 365	235 203	47 205	6 193	261 570	241 396	502 966	52,0
1931	215 191	200 411	61 135	6 835	276 326	207 246	483 572	57,1
1932	213 849	204 876	64 444	6 792	278 293	211 668	489 961	56,8
1933	220 567	218 751	82 127	7 284	302 694	226 035	528 729	57,2
1934	224 444	229 006	66 002	6 794	290 446	235 800	526 246	55,2
1935	214 813	218 525	57 937	8 629	272 750	227 154	499 904	54,6
1936	211 788	202 220	69 263	12 741	281 051	214 961	496 012	56,7
1937	233 961	189 795	65 308	7 307	299 269	197 102	496 371	60,3
1938	240 460	181 569	68 014	6 558	308 474	188 127	496 601	62,1
1939	253 507	168 646	83 639	6 296	337 146	174 942	512 088	65,8
1940	216 770	163 735	91 998	7 196	308 768	170 931	479 699	64,4
1941	177 039	198 477	109 371	8 171	286 410	206 648	493 058	58,1
1942	164 009	241 236	114 535	8 263	278 544	249 499	528 043	52,8
1943	153 342	212 247	115 223	7 690	268 565	219 937	488 502	55,0
1944	190 296	195 383	83 137	6 006	273 433	201 389	474 822	57,6
1945	203 891	162 824	87 105	5 358	290 996	168 182	459 178	63,4
1946	212 323	152 595	90 477	4 143	302 800	156 738	459 538	65,9
1947	140 862	110 394	151 633	4 771	292 495	115 165	407 660	71,7
1948	172 792	155 561	142 859	4 279	315 651	159 840	475 491	66,4
1949	167 736	130 956	139 464	3 912	307 200	134 868	442 068	69,5
1950	178 219	[1]122 797	160 940	[1]3 900	339 159	126 697	465 856	72,8
1951	147 538	93 319	176 560	3 873	324 098	97 192	421 290	76,9

[1] Fördelningen av 1950 års rågareal, 126 697 hektar, på höstråg och vårråg är beräknad.

husbehovsodlingar vid småbruket till större delen upphört.

Fodersädsarealen har, såsom framgår av tab. N, i stort sett varit stadd i minskning sedan den första jordbruksräkningen år 1927, då den upptog omkring 1 049 100 hektar. År 1932 hade arealen minskat till 1 017 200 hektar, år 1937 till 1 003 800 och år 1944 till 924 100 hektar. Fodersädsarealen uppgick år 1951 till 927 900 hektar. Odlingen av de olika slagen av fodersäd uppvisade emellertid helt olika utveckling. Arealen för *korn* minskade till år 1944, då den utgjorde c:a 96 000 hektar, men ökade därefter och uppgick år 1951 till 112 500 hektar. Odlingen av *havre*, vårt efter arealen viktigaste sädesslag, har fortgående minskat; mot 550 600 hektar år 1944 svarade 496 200 hektar år 1951. Den över nästan hela landet minskade havreodlingen uppväges till en del av ökade arealer *blandsäd*, som åren 1944 och 1951 upptog en totalareal av resp. 277 500 och 319 100 hektar.

Baljväxter odlades år 1951 på en areal av omkring 24 700 hektar, vilket innebär någon utvidgning i förhållande till förkrigsåren men en stark reduktion jämfört med år 1944.

Den totala *sädesarealen* har oavbrutet gått tillbaka för varje ny jordbruksräkning, mellan 1944 och 1951 från 1 432 700 till 1 373 800 hektar eller med 4,1 %. Minskningen mellan dessa år räknad i procent har varit särskilt stor



Bepudring av höstrapsfält mot skadeinsekter.

dels på Kalmarslätten och Öland, vilket sammanhänger med oljeväxtodlingens frammarsch, dels i det inre av Svealand och Norrland, där vallarealen ökat på sädens bekostnad.

Sockerbetsarealen, som utvidgades betydligt mellan åren 1932 och 1937, har sedan hållits mellan c:a 47 000 och 55 000 hektar. *Potatis* och *foderrotfrukter* ha drabbats av arealminskning, som särskilt i fråga om de arbetskrävande foderrotfrukterna är ganska betydande.

Jämfört med förhållandena år 1944 har arealen *grönfoder av säd och baljväxter* minskats med 46 800 hektar. Arealen för *vall till hö* har samtidigt nedgått med 33 000 hektar. Däremot har arealen för *vall till grönfoder och bete* fortsatt att öka om också endast i mindre utsträckning. Den sedan länge pågående övergången från slåttervall till betesvall är en motsvarighet till den förut nämnda omläggningen från naturlig äng till kultiverad betesmark. *Vallarealen till fröskörd* har ökat med 21 % sedan föregående jordbruksräkning.

Den både i absoluta och relativa tal största förskjutningen mellan 1944 och 1951 års arealdisposition hänför sig till ökningen av arealen för *oljeväxter.* Odlingen av dylika växter påbörjades i nämnvärd skala under det andra världskriget för att i då rådande avspärrningsläge öka landets fettillgångar och nådde år 1944 en areal av 47 700 hektar. Ökad användning av inhemska råvaror för margarintillverkning samt export ha bidragit till odlingens fortsättande och utökning. År 1951 uppgick arealen till 178 900 hektar.

Arealen för annan *fröodling* än av timotej- och klöverfrö minskade under perioden 1944—1951 med 14 %.

Tab. P. Åkerjordens användning, i hektar, år 1951 i jämförelse med år 1944, länsvis

	Län	Höstvete		Höstråg		Vårvete		Korn		Havre		Bland-
		1944	1951	1944	1951	1944	1951	1944	1951	1944	1951	1944
1	Stockholms stad	48	71	10	—	42	116	7	20	70	114	167
2	Stockholms län	13 092	11 328	4 127	1 525	2 854	8 202	1 549	1 542	15 097	11 673	21 710
3	Uppsala län	13 928	10 939	4 383	1 376	3 854	13 028	3 210	3 191	8 995	7 148	28 973
4	Södermanlands län	18 452	13 182	7 216	3 090	2 466	10 640	974	1 798	32 394	32 051	12 538
5	Östergötlands län	25 163	24 480	15 108	6 061	7 697	21 589	5 199	5 127	30 584	23 087	31 577
6	Jönköpings län	2 548	1 999	6 896	3 391	4 876	5 620	616	1 074	34 654	33 029	4 414
7	Kronobergs län	780	854	6 569	3 250	3 727	3 920	415	670	27 261	23 745	3 292
8	Kalmar län	9 147	8 555	21 982	9 043	5 545	7 702	3 889	3 891	28 833	23 293	14 245
9	Gotlands län.....	6 005	5 450	8 387	3 145	192	1 460	4 782	6 900	1 499	518	10 409
10	Blekinge län.....	2 048	1 744	7 850	3 246	1 341	2 427	307	840	9 341	6 251	3 270
11	Kristianstads län	9 078	6 706	24 085	15 453	4 073	6 847	2 376	5 408	17 295	10 774	34 668
12	Malmöhus län	26 636	18 093	24 214	15 188	3 599	15 298	19 861	22 343	6 420	5 117	53 768
13	Hallands län.....	3 482	1 647	10 997	6 898	7 321	8 951	1 289	3 179	27 958	24 631	8 068
14	Göteborgs o. Bohus län	2 963	442	3 373	438	4 868	7 472	225	581	19 912	18 619	5 072
15	Älvsborgs län.....	5 403	2 012	8 646	2 600	9 079	12 418	433	2 226	52 041	50 824	3 415
16	Skaraborgs län	17 746	15 673	20 836	11 511	7 399	11 300	1 785	6 059	71 796	74 169	10 244
17	Värmlands län	8 677	5 872	7 081	2 488	4 741	9 047	566	1 828	37 575	37 214	2 571
18	Örebro län	7 645	4 899	6 584	2 483	3 721	12 267	644	2 863	39 658	34 120	2 906
19	Västmanlands län	12 804	9 949	3 615	1 057	3 628	13 969	1 074	2 126	33 936	30 153	9 918
20	Kopparbergs län	3 945	3 184	2 321	870	722	1 359	2 105	2 704	24 354	21 279	1 990
21	Gävleborgs län	638	412	624	115	655	2 547	6 436	4 351	19 355	19 869	4 347
22	Västernorrlands län ...	36	39	191	47	459	350	11 132	8 379	6 113	4 990	3 518
23	Jämtlands län	21	4	63	12	167	19	7 045	5 720	1 395	1 579	844
24	Västerbottens län	9	2	162	21	36	5	13 791	14 300	2 201	1 055	4 168
25	Norrbottens län.....	2	2	63	11	75	7	6 240	5 407	1 897	937	1 410
26	Hela riket	190 296	147 538	195 383	93 319	83 137	176 560	95 950	112 527	550 634	496 239	277 502

Enär 1951 års jordbruksräkning omfattade en mer detaljerad redovisning av *köksväxtodlingen* än tidigare jordbruksräkningar, lämnas här och i följande båda avsnitt av detta kapitel en något fylligare redogörelse härför. Detaljerade uppgifter om den fältmässiga köksväxtodlingens fördelning på olika växtslag

Tab. Q. Brödsädsarealen i procent av hela åkerarealen vid brukningsenheter av olika storlek, åren 1944 och 1951

Storleksgrupper efter åkerarealen	Höstvete		Vårvete		Höstråg		Vårråg		All brödsäd	
	1944	1951	1944	1951	1944	1951	1944	1951	1944	1951
0,26 -- 1 hektar....	1,4	0,2	2,0	0,6	2,3	0,3	0,2	0,0	5,9	1,1
1— 2 »	0,7	0,6	2,3	1,7	2,2	0,8	0,2	0,1	5,4	3,2
2— 5 »	1,2	0,7	2,6	2,7	3,9	1,5	0,3	0,2	8,0	5,1
5— 10 »	2,3	1,6	2,3	3,2	4,9	2,1	0,2	0,2	9,7	7,1
10— 20 »	4,9	3,5	1,9	3,9	5,9	2,9	0,2	0,1	12,9	10,4
20— 30 »	6,5	5,1	1,8	5,2	6,4	3,0	0,1	0,1	14,8	13,4
30— 50 »	7,9	6,2	2,0	6,5	6,1	3,1	0,1	0,1	16,1	15,9
50—100 »	8,5	7,1	2,4	7,5	5,6	2,7	0,1	0,1	16,6	17,4
Över 100 »	8,8	7,3	3,2	7,8	4,7	2,9	0,1	0,0	16,8	18,0
Samtliga brukningsenheter	5,1	4,1	2,2	4,8	5,3	2,6	0,2	0,1	12,8	11,6

säd	Potatis		Sockerbetor		Grönfoder av säd		Vall		Oljeväxter		Helträda		
1951	1944	1951	1944	1951	1944	1951	1944	1951	1944	1951	1944	1951	
224	45	23	-	-	54	20	392	683	0	1	20	61	1
24 069	5 105	3 708	—	—	2 972	1 488	65 160	57 082	92	6 248	13 824	12 469	2
31 484	3 105	2 468	—	13	4 028	1 695	58 962	53 983	72	6 499	16 057	13 427	3
14 618	3 661	2 813	1	5	3 375	2 227	69 427	63 574	408	7 702	17 557	13 896	4
31 834	5 482	4 162	1 693	1 698	6 545	3 001	77 622	72 088	6 111	23 135	21 585	16 957	5
6 294	5 828	5 263	1	9	5 927	3 655	59 730	60 810	120	1 739	2 125	1 263	6
4 681	5 885	5 328	42	74	3 903	2 581	41 452	43 825	43	631	874	747	7
16 563	8 049	6 928	3 150	3 085	3 640	1 939	66 840	67 736	1 143	15 027	9 450	5 920	8
7 442	2 091	1 665	2 639	2 476	747	321	32 127	28 445	3 237	18 005	5 952	4 417	9
4 496	9 782	8 116	861	1 073	1 229	735	21 426	20 933	197	4 736	429	350	10
39 722	19 966	18 854	10 984	11 631	9 425	6 174	76 719	76 958	6 653	12 623	2 476	1 998	11
54 508	10 272	9 267	34 092	32 495	19 675	11 992	82 074	80 099	25 000	41 894	3 302	3 165	12
13 321	7 896	8 176	1 035	952	8 430	5 541	55 500	56 241	2 390	2 713	1 984	1 918	13
5 834	4 403	3 837	—	1	2 728	2 208	41 045	43 501	232	419	5 110	4 537	14
5 170	6 878	6 390	1	12	5 563	4 352	101 959	103 302	325	2 339	9 607	7 327	15
13 033	6 103	5 576	491	556	14 610	8 314	132 967	122 982	982	12 933	21 206	18 215	16
3 321	5 113	4 431	—	—	3 571	2 786	96 418	98 198	60	2 185	15 547	10 452	17
3 201	4 126	3 324	—	—	3 521	2 007	70 011	60 379	230	12 061	11 489	7 339	18
13 432	2 726	2 206	—	0	2 892	1 578	68 919	60 090	349	7 775	16 444	14 070	19
4 153	3 154	2 721	—	—	4 581	2 752	59 213	61 864	9	127	5 166	3 426	20
6 331	4 166	3 545	-	-	2 877	1 478	71 060	70 138	17	102	719	673	21
5 803	5 513	4 305	-	—	4 039	3 322	69 555	71 170	13	16	392	368	22
2 386	2 120	2 008	—	-	4 542	3 344	51 064	52 490	1	0	64	138	23
4 963	4 009	3 648	—	—	5 562	4 681	91 299	100 941	2	1	872	609	24
2 236	2 696	2 472	-	-	2 682	2 106	61 326	71 078	1	-	1 130	891	25
319 119	138 174	121 234	54 990	54 080	127 118	80 297	1 622 267	1 598 590	47 687	178 911	183 381	144 633	26

lämnas i *tab. 15* för de tre riksområdena och hela riket samt i *tab. 16* för länen och de naturliga jordbruksområdena. Dessutom lämnas i kap. X en redogörelse för trädgårdsskötseln. Den fältmässiga odlingen av köksväxter nådde en starkt ökad omfattning år 1951 jämfört med förkrigsperioden. Den var däremot detta år något reducerad i förhållande till krigsårens produktionstopp. Efter 1932 och 1937 års jordbruksräkningar, då arealen hölls praktiskt taget oförändrad vid 3 900 hektar, steg således arealen till 10 900 hektar år 1943. En nedgång skedde till 7 600 hektar år 1947, varefter arealen på nytt ökade och år 1951 uppgick till inemot 8 700 hektar. Den relativa fördelningen av köksväxtarealen på olika växtslag vid de räkningstillfällen, då materialet medger dylik fördelning, framgår av sammanställningen å sid. 52°.

Odlingen av de grödor, som i tab. X sammanfattats under rubriken *andra växtslag*, utvidgades mellan åren 1944 och 1951 från 9 804 till 14 951 hektar. I 1951 års areal för andra växtslag ingå 1 349 hektar *jordgubbar* och 1 457 hektar odling i *plantskolor* (exkl. trädgårdsodling) samt 4 833 hektar *spånadsväxter*. Enligt uppgift från Riksförbundet Lin och Hampa fördelar sig arealen spånadsväxter med ungefär 2/3 på spånadslin och 1/3 på hampa. År 1944 uppgick arealen spånadsväxter till 6 236 hektar.

Arealen för *helträda* har fortsatt att gå tillbaka, medan den *obrukade åkerjorden* ökat. Det bör framhållas, att en enhetlig redovisning av begreppet obrukad åkerjord knappast kunnat erhållas.

År	Vitkål	Blomkål	Morötter	Rödbetor	Lök (ej purjolök)	Trädgårdsärter	Bruna bönor	Gurka	Övriga köksväxter	Summa areal köksväxter på åkern
1943	[1] 11,7	3,6	20,0	6,0	10,6	8,5	16,7	..	22,9	100
1944	[1] 10,9	6,6	15,8	5,3	8,6	6,0	16,6	..	30,2	100
1945	[1] 13,2	5,8	17,8	7,1	12,0	6,7	12,8	4,9	19,7	100
1946	13,0	..	14,9	6,8	13,0	..	..	..	52,3	100
1947	14,2	..	16,0	7,4	9,2	..	..	..	53,2	100
1948	11,3	4,6	18,6	6,5	11,0	12,0	12,9	5,4	17,7	100
1949	8,9	8,3	12,0	4,7	9,4	11,5	17,2	5,3	22,7	100
1951	9,4	6,9	12,5	..	8,4	14,0	20,7	..	28,1	100

[1] Avser vitkål och rödkål.

I viss mån men sannolikt icke genomgående torde hit ha räknats arealer, som burit gröda men ej skördats, t. ex. försumpad mossjord, översvämmade åkerområden och endast delvis utnyttjade vallar.

Åkerjordens användning i skilda delar av landet belyses närmare av *tab. R,* där de särskilda växtslagens procentuella andel av hela åkerarealen anges för varje län och naturligt område. En mera överskådlig bild av åkerjordens fördelning i olika delar av landet lämnar *tab. S,* som innehåller motsvarande procenttal för 18 större produktionsområden, till vilka likartade naturliga länsområden sammanförts. Omfattningen av produktionsområdena framgår av *tab. 17.*

Höstvetet upptog år 1951, efter den i det föregående berörda minskningen i dess odling, i genomsnitt för hela landet 4,1 % av åkerarealen. Odlingen är i huvudsak lokaliserad till södra och mellersta Sveriges slättbygder — procenttalet för detta riksområde var 6,1 och har numera den största omfattningen på Östgötaslätten, där den år 1951 upptog 12,5 % av åkerarealen. Malmöhus läns slättbygd, som tidigare hade den mest omfattande höstveteodlingen, kom vid denna räkning endast upp till 7,0 %. Inom ett så nordligt produktionsområde som Mälar- och Hjälmarbygden odlas höstvete i stor utsträckning (6,9 % av åkerarealen), varemot detsamma fått något mindre utbredning på de mera sandiga jordarna i västra Sveriges slättbygder och den sydsvenska mellanbygden. Genomsnittet för södra och mellersta Sveriges skogs- och dalbygder var 2,2 %, men Östergötlands läns södra kustland, som räknas till detta riksområde, nådde dock upp så högt som till 10,6 %. För Norrlands del har höstveteodlingen nämnvärd betydelse endast i det sydligaste landskapet, Gästrikland, där andelen uppgick till 0,8 %.

Vårvete odlades på 4,8 % av landets hela åkerareal. Denna odling företedde icke fullt så stora variationer mellan olika områden inom landets södra och mellersta delar som höstveteodlingen. Maximum för vårvetets utbredning noterades år 1951 för Östgötaslätten och därnäst för slättbygden i Örebro län med resp. 10,4 och 10,3 % av hela åkerarealen. Dessa båda områden ingå i södra och mellersta Sveriges slättbygder, som med 5,9 % vårveteodling intogo den ledande platsen bland riksområdena men dock ägde en mindre odling av vårvete än av höstvete. Skogs- och dalbygderna i samma delar av landet hade däremot med vårvete på 4,8 % av åkerarealen en mer än dubbelt så stor odling därav som av höstvete. Även i Norrland upptog vårvetet större arealer; dessa voro till övervägande del belägna i Gävleborgs och Västernorrlands län. I fråga om produktionsområdena förekom den största vårveteodlingen, som nämnts, på Östgötaslätten och därefter i västsvenska dalbygden, vars höga siffra, 7,9 %, i viss mån torde bero på

den i detta område till stor del omöjliggjorda sådden av vete hösten 1950, samt i Mälar- och Hjälmarbygden, 7,8 %.

Höstrågen upptog i genomsnitt för hela landet 2,6 % av åkerarealen. På den mera bördiga jordmånen i södra och mellersta Sverige har den i stor utsträckning fått vika för det mera givande höstvetet, men på vissa lättare och magrare jordar bibehåller höstrågen alltjämt sin ställning som den förnämsta höstsäden. Höstrågen nådde dock den största omfattningen i sydsvenska mellanbygden (8,1 %) och på Öland (6,1 %), vilka tillhöra slättbygderna. I norra Dalarna och hela Norrland är rågodlingen av klimatiska skäl mycket liten.

Den obetydliga odlingen av *vårråg* förekommer i nämnvärd omfattning endast i östsvenska dalbygden, på sydsvenska höglandet och i södra bergslagen, men även inom dessa områden upptog den endast 0,3 % av åkerarealen. Högsta procenttalet år 1951, 0,9 %, nådde vårrågen i Örebro läns södra skogsbygd i södra bergslagen.

Den för *korn* använda arealen upptog i medeltal för hela riket 3,1 % av all åkerjord. Det tvåradiga kornet odlas i trakter, där bördig jordmån och ett gynnsamt klimat frambringa ett gott maltkorn, medan det sexradiga kornet odlas som fodersäd i landsdelar med hårt klimat, där det äger större förutsättningar än andra, mera senvuxna sädesslag, att uppnå mognad. I enlighet härmed anträffas den mest utbredda kornodlingen dels på Malmöhus läns slättbygd (8,7 %), Gotland (8,1 %) och Öland (5,8 %), dels i norra Sverige (7,6 %) med centrum i Västerbottens läns kustland (12,8 %). I övriga delar av landet är kornodlingen ganska obetydlig.

Havre upptager en större andel av landets hela åkerareal än något annat sädesslag (13,6 % år 1951). Den odlas mest på Vänerslätten samt i södra och mellersta Sveriges skogs- och dalbygder, där jordmånen vanligen är mager men nederbörden, åtminstone i de västra delarna, jämförelsevis riklig. I dessa trakter odlas vanligen omkring 20 % havre. Mycket ringa är däremot havreodlingen i sådana typiskt torra trakter som Öland och Gotland samt dessutom i Skånes slätt- och mellanbygder och i övre Norrland.



I den moderna, arbetsbesparande höbärgningstekniken förtorkas höet väl på fältet genom att vändas och luckras upprepade gånger med traktordriven hövändare, innan höet lägges in för eftertorkning på s. k. skulltork. Förtorkning på fältet minskar också arbetsbehovet vid hässjning.

Blandsäd upptog i hela landet 8,7 % av åkerarealen. Detta sädesslag har huvudsakligen vunnit terräng i slättbygderna inom landets södra och mellersta delar (11,1 %). I skogs- och dalbygderna i samma landsdelar omfattade odlingen 6,4 % och i norra Sverige 4,2 %. Blandsäd odlas i stor utsträckning i stället för enbart havre i bl. a. Malmöhus läns skogsbygd (25,8 %), mellanbygden i samma län (22,4 %) och Uppsala län (21,1 %).

Tab. R. Åkerjordens användning, i procent, inom varje län och naturligt jordbruksområde

Län och områden	Höstvete	Höstråg	Vårvete	Vårråg	Korn	Havre	Blandsäd	Kokärter	Foderärter och vicker	All säd till mogen skörd	Potatis	Sockerbetor	Foderrotfrukter	Grönfoder av säd och baljväxter	Vall till hö	Vall till frökörd	Vall till grönfoder och bete	Permanent vall till bete	Fröodling	Oljeväxter	Spånadsväxter	Köksväxter på åkern	Övriga växtslag	Helträda	Obrukad åkerjord	Summa
Stockholms stad	5,1	-	8,3	-	1,4	8,2	16,1	0,7	0,3	40,1	1,7	—	0,2	1,4	34,8	2,2	2,3	9,7	—	0,1	—	0,8	0,9	4,4	1,4	100
Stockholms län	7,9	1,1	5,7	0,0	1,1	8,2	16,8	0,8	0,3	41,9	2,6	—	0,4	1,0	31,3	1,2	2,5	4,8	0,1	4,4	0,0	0,2	0,2	8,7	0,7	100
Uppsala län	7,3	0,9	8,7	0,1	2,1	4,8	21,1	1,5	0,2	46,7	1,7	0,0	0,3	1,1	26,5	1,4	2,9	5,3	0,0	4,3	0,1	0,1	0,1	9,0	0,5	100
Södermanlands län	7,7	1,8	6,2	0,0	1,1	18,8	8,6	1,2	0,5	45,9	1,6	0,0	0,4	1,3	27,0	2,0	2,7	5,6	0,0	4,5	0,1	0,1	0,2	8,1	0,5	100
Östergötlands län	10,2	2,5	9,0	0,1	2,1	9,6	13,2	0,8	0,4	47,9	1,7	0,7	0,9	1,2	22,7	3,0	1,9	2,5	0,1	9,6	0,1	0,1	0,1	7,0	0,5	100
a) Norra skogsbygden	6,0	4,1	7,2	0,1	1,6	18,0	8,8	0,6	0,3	46,7	2,1	0,2	0,6	1,8	27,2	2,1	2,5	3,0	0,0	6,2	0,0	0,1	0,1	6,7	0,7	100
b) Östgötaslätten	12,5	1,9	10,4	0,0	2,6	6,0	13,6	0,9	0,3	48,2	1,3	1,0	0,8	0,9	18,7	3,6	1,7	2,3	0,1	12,8	0,1	0,1	0,1	8,0	0,3	100
c) Södra skogsbygden	5,2	3,5	5,5	0,5	1,2	14,2	16,8	0,6	0,5	48,0	3,0	0,3	1,4	2,2	32,0	1,1	1,9	2,2	0,0	2,6	0,1	0,0	0,1	4,0	1,1	100
d) Södra kustlandet	10,6	1,8	7,9	0,2	0,5	15,1	10,8	1,2	0,2	48,3	1,9	0,0	0,6	0,9	28,6	3,3	3,0	3,4	0,0	2,5	0,1	0,0	0,0	6,4	1,0	100
Jönköpings län	1,6	2,6	4,4	0,5	0,8	25,6	4,9	0,0	0,5	40,9	4,1	0,0	1,9	2,8	40,2	0,5	3,0	3,4	0,0	1,3	0,0	0,1	0,2	1,0	0,6	100
Kronobergs län	0,9	3,4	4,1	0,2	0,7	25,0	4,9	0,0	0,3	39,5	5,6	0,1	2,4	2,7	37,3	0,3	3,5	5,1	0,0	0,7	0,1	0,0	0,2	0,8	1,7	100
Kalmar län	4,8	5,0	4,3	0,3	2,2	13,0	9,3	0,1	0,1	39,1	3,9	1,7	1,7	1,1	28,2	0,6	4,8	4,4	0,1	8,4	0,0	1,0	0,2	3,3	1,5	100
länets norra del	5,7	4,0	6,2	0,4	0,8	20,7	6,2	0,2	0,1	44,3	3,0	0,1	1,6	1,0	32,2	1,0	4,0	4,0	0,0	2,7	0,0	0,0	0,1	4,7	1,3	100
b) Norra kustlandet	7,0	3,9	6,2	0,4	0,9	18,6	6,9	0,3	0,1	44,3	2,7	0,1	1,2	1,0	31,2	1,2	3,9	4,0	0,1	3,1	0,1	0,0	0,1	5,7	1,3	100
c) Skogsbygden	1,3	4,5	6,2	0,5	0,3	27,6	3,8	0,0	0,1	44,3	3,9	0,0	2,7	1,1	35,5	0,4	4,2	3,9	0,0	1,1	0,0	0,0	0,1	1,5	1,3	100
länets södra del	4,3	5,6	3,4	0,2	2,9	9,1	10,9	0,0	0,1	36,5	4,3	2,6	1,7	1,1	26,0	0,4	5,3	4,5	0,2	11,4	0,0	1,6	0,3	2,6	1,5	100
a) Kalmarslätten	5,3	6,0	3,5	0,1	2,0	7,9	11,9	0,0	0,2	36,9	4,7	0,3	2,3	1,1	24,4	0,6	6,1	7,1	0,1	13,8	0,0	0,2	0,3	1,3	0,8	100
b) Norra kustlandet	1,9	3,7	7,8	0,7	0,6	21,1	3,6	0,0	0,0	39,4	4,4	—	1,7	3,0	35,4	0,0	5,5	3,9	0,0	1,2	—	0,1	0,1	1,9	3,4	100
c) Skogsbygden	1,5	4,5	5,7	0,4	0,7	19,4	8,4	0,0	0,2	40,8	5,5	0,0	1,6	1,8	35,2	0,3	4,3	3,8	0,0	2,8	0,0	0,0	0,1	1,5	2,3	100
d) Öland	5,7	6,1	1,0	0,2	5,8	1,4	12,2	0,0	0,0	32,4	3,0	7,4	1,2	0,5	20,1	0,2	5,0	2,3	0,4	16,2	0,0	4,4	0,5	4,9	1,5	100
Gotlands län	6,4	3,7	1,7	0,1	8,1	0,6	8,8	0,1	0,1	29,6	2,0	2,9	2,8	0,4	23,6	0,6	4,4	4,9	0,1	21,2	0,9	0,3	0,2	5,2	0,9	100
Blekinge län	3,0	5,6	4,2	0,2	1,5	10,8	7,8	0,0	0,1	33,2	14,0	1,9	2,5	1,3	25,5	0,1	3,6	7,0	0,0	8,2	0,0	0,3	0,6	0,6	1,2	100
a) Skogsbygden	1,2	5,5	4,7	0,2	0,5	18,2	5,2	0,0	0,1	35,6	12,7	0,3	2,8	1,7	32,6	0,1	3,8	5,7	0,0	2,1	0,0	0,1	0,4	0,4	1,7	100
b) Slättbygden	4,2	5,7	3,9	0,2	2,1	6,0	9,4	0,0	0,2	31,7	14,9	2,9	2,3	1,0	20,9	0,1	3,5	7,8	0,1	12,1	0,0	0,5	0,7	0,7	0,8	100
Kristianstads län	3,0	6,8	3,0	0,2	2,4	4,7	17,5	0,0	0,3	37,9	8,3	5,1	3,0	2,7	23,4	0,7	4,0	5,7	0,3	5,6	0,1	0,5	1,3	0,9	0,5	100
a) Skogsbygden	0,4	3,7	2,6	0,2	0,7	11,5	16,7	0,0	0,2	36,0	9,4	1,1	3,2	2,3	32,0	0,1	5,1	7,5	0,1	1,2	0,0	0,1	0,7	0,4	0,8	100
b) Mellanbygden	2,2	11,4	2,1	0,2	2,3	2,0	17,4	0,0	0,3	37,9	11,4	5,0	3,0	2,2	22,3	0,2	3,5	5,9	0,1	5,0	0,0	0,3	2,1	0,4	0,7	100
c) Slättbygden	5,8	4,7	4,2	0,1	3,8	2,2	18,2	0,0	0,4	39,4	4,4	8,5	2,7	3,5	17,7	1,7	3,6	4,3	0,6	9,6	0,1	0,9	1,1	1,7	0,2	100
Malmöhus län	5,5	4,6	4,6	0,1	6,8	1,6	16,5	0,0	0,5	40,2	2,8	9,9	2,8	3,6	16,3	1,1	2,5	4,4	0,3	12,7	0,3	1,0	0,7	1,0	0,4	100
a) Skogsbygden	1,3	2,9	3,3	0,0	1,7	3,4	25,8	0,0	0,7	39,1	5,6	1,9	4,5	3,1	30,2	1,1	3,7	7,0	0,1	2,2	0,0	0,2	0,3	0,7	0,3	100
b) Mellanbygden	2,7	7,0	3,2	0,2	3,2	1,2	22,4	0,0	0,5	40,4	4,4	4,9	4,4	3,9	22,6	0,9	2,9	6,0	0,1	7,1	0,1	0,1	0,6	0,9	0,7	100
c) Slättbygden	7,0	4,0	5,4	0,0	8,7	1,5	13,3	0,0	0,4	40,3	1,9	12,6	2,0	3,6	12,4	1,2	2,2	3,5	0,4	16,0	0,4	1,4	0,8	1,0	0,3	100
Hallands län	1,2	4,8	6,3	0,1	2,2	17,3	9,4	0,0	0,5	41,8	5,7	0,7	3,2	3,9	26,4	0,8	6,0	6,3	0,1	1,9	0,8	0,2	0,4	1,3	0,5	100
a) Slättbygden	1,7	6,0	6,3	0,1	3,1	13,6	10,5	0,0	0,6	41,9	6,1	1,1	3,3	4,4	22,8	1,0	6,1	6,8	0,2	2,8	1,2	0,2	0,4	1,4	0,3	100
b) Skogsbygden	0,1	3,6	4,9	0,1	1,0	24,7	6,3	0,0	0,4	41,1	6,0	0,1	3,7	3,4	32,6	0,4	5,4	5,0	0,0	0,4	0,2	0,0	0,3	0,6	0,8	100
c) Norra Halland	0,5	2,3	8,1	0,2	0,9	21,1	9,2	0,0	0,3	42,6	4,3	0,0	2,1	2,8	31,2	0,5	6,2	6,3	0,0	0,6	0,1	0,5	0,4	2,1	0,3	100
Göteborgs och Bohus län	0,5	0,5	8,2	0,1	0,6	20,5	6,4	0,1	1,0	37,9	4,2	0,0	0,9	2,4	34,7	0,8	4,8	7,5	0,0	0,5	0,0	0,3	0,2	5,0	0,8	100
Älvsborgs län	1,0	1,3	6,1	0,1	1,1	24,9	2,5	0,0	0,5	37,5	3,1	0,0	0,8	2,1	40,6	0,9	1,7	4,5	0,0	1,1	0,0	0,1	0,1	3,6	0,9	100

länets norra del	1,2	1,0	7,2	0,1	1,2	24,6	2,3	0,0	0,7	38,3	2,2	0,0	0,4	2,1	38,4	1,2	5,1	4,1	0,0	1,5		0,1	0,1	5,4	1,1	100
a) Slättbygden	1,4	1,3	7,1	0,0	1,4	25,5	2,5	0,1	0,8	40,1	1,7	0,0	0,4	2,2	35,3	1,3	6,0	4,1	0,0	2,1	--	0,0	0,1	5,8	0,9	100
b) Dalbygderna	0,7	0,6	7,5	0,1	1,0	25,0	2,6	0,0	0,5	38,0	2,8	0,0	0,6	2,3	39,0	1,1	4,1	4,6	0,0	1,0	--	0,1	0,1	5,2	1,1	100
c) Dalslands bergsbygd	1,0	0,5	7,6	0,1	0,3	18,9	1,0	0,0	0,2	29,6	2,7	—	0,1	1,8	50,9	0,9	3,5	3,8	0,0	0,2	—	0,0	0,1	4,3	2,1	100
d) Södra höglandet	1,5	1,4	4,5	0,1	0,8	30,8	1,2	—	0,1	40,4	6,0	—	0,3	1,4	46,8	0,3	1,7	2,0	—	0,0	—	0,0	0,1	0,4	0,6	100
länets södra del	0,7	1,8	4,1	0,2	0,9	25,4	2,9	0,0	0,2	36,2	4,7	0,0	1,4	2,1	44,3	0,4	4,2	5,0	0,0	0,5	0,0	0,1	0,1	0,5	0,5	100
b) Dalbygderna	0,4	1,1	5,7	0,0	1,3	20,7	6,6	0,0	0,4	36,2	3,9	--	1,8	3,3	36,2	0,5	7,1	8,0	0,0	1,3	—	0,1	0,1	1,1	0,4	100
d) Södra höglandet	0,7	1,9	3,8	0,2	0,9	26,2	2,3	0,0	0,2	36,2	4,9	0,0	1,4	2,0	45,6	0,4	3,6	4,5	0,0	0,3	0,0	0,0	0,1	0,4	0,6	100
Skaraborgs län	5,1	3,7	3,6	0,0	2,0	24,0	4,2	0,2	1,0	43,8	1,8	0,2	1,0	2,7	30,9	1,0	3,5	4,4	0,0	4,2	0,0	0,0	0,1	5,9	0,5	100
a) Slättbygden	6,1	3,4	3,8	0,0	2,0	23,5	4,2	0,3	1,2	44,5	1,4	0,2	0,9	2,5	29,3	1,1	3,6	4,2	0,0	4,8	0,0	0,0	0,1	7,0	0,4	100
b) Falbygden	2,7	4,1	2,7	0,0	2,2	25,2	4,7	0,0	0,7	42,3	2,5	0,1	1,2	3,2	34,0	0,5	3,6	5,3	0,0	3,6	0,0	0,1	0,1	3,0	0,5	100
c) Nordöstra höglandet	3,0	5,4	4,0	0,1	0,7	24,5	3,0	0,0	0,5	41,2	2,5	0,0	0,8	3,3	35,4	1,0	3,0	4,2	0,0	1,2	—	0,0	0,5	5,6	1,3	100
d) Sydöstra höglandet	2,0	4,5	3,8	0,2	1,9	25,4	4,7	0,0	0,5	43,0	3,4	0,0	1,6	3,1	34,8	0,6	3,0	4,8	0,0	2,5	0,0	0,0	0,1	2,4	0,7	100
Värmlands län	3,2	1,4	5,0	0,0	1,0	20,5	1,8	0,1	0,2	33,2	2,4	—	0,2	1,5	44,6	1,1	3,7	4,7	0,0	1,2	0,0	0,0	0,1	5,8	1,5	100
a) Slättbygden	3,7	1,7	6,5	0,0	1,6	21,6	2,4	0,1	0,2	37,8	1,6	—	0,2	1,3	37,0	1,6	4,6	5,2	0,0	2,3	0,0	0,1	0,1	6,8	1,4	100
b) Centr. o. v:a Värml.	3,2	1,0	3,9	0,0	0,4	19,9	1,2	0,0	0,1	29,7	2,9	—	0,1	1,5	50,7	0,7	3,1	4,2	0,0	0,2	0,0	0,0	0,1	5,2	1,6	100
c) Bergslagen	1,6	0,6	3,3	—	1,2	17,3	3,1	0,1	0,2	27,4	2,6	—	0,1	3,2	49,2	0,7	3,5	7,9	0,0	0,6	—	0,0	0,1	3,3	1,4	100
d) Norra Värmland	1,1	1,6	2,2	0,0	0,5	18,5	0,6	0,0	0,2	24,7	5,3	—	0,2	2,1	58,8	0,1	0,9	2,7	—	—	—	0,0	0,1	3,6	1,5	100
Örebro län	3,3	1,7	8,3	0,2	1,9	23,0	2,2	0,3	0,3	41,2	2,2	—	0,3	1,4	31,9	2,1	2,5	4,3	0,0	8,1	0,2	0,1	0,2	4,9	0,6	100
a) Södra skogsbygden	3,2	3,2	5,5	0,9	1,8	25,6	2,0	0,1	0,4	42,7	3,2	—	0,6	2,0	33,0	1,2	1,8	4,4	0,1	5,2	0,0	0,0	0,1	4,7	1,0	100
b) Slättbygden	3,8	1,7	10,3	0,1	2,3	22,2	1,9	0,4	0,3	43,0	1,8	—	0,3	0,7	26,6	2,7	2,6	4,3	0,0	11,3	0,3	0,1	0,1	5,9	0,3	100
c) Bergslagen	2,0	0,7	4,5	0,1	1,1	23,6	2,9	0,1	0,3	35,3	2,9	—	0,3	2,7	45,1	1,2	2,7	4,1	0,0	1,5	0,1	0,0	0,3	2,7	1,1	100
Västmanlands län	6,2	0,7	8,7	0,0	1,3	18,8	8,4	1,3	0,2	45,6	1,4	0,0	0,1	1,0	28,0	2,4	2,7	4,3	0,0	4,9	0,1	0,0	0,1	8,8	0,6	100
a) Bergslagen	3,7	0,6	3,1	0,0	0,7	25,9	4,1	0,4	0,2	38,7	1,9	—	0,2	1,8	40,5	1,7	2,7	6,2	0,0	0,5	0,0	0,0	0,2	4,7	0,9	100
b) Slättbygden	6,5	0,7	9,3	0,0	1,4	18,1	8,8	1,4	0,2	46,4	1,3	0,0	0,1	0,9	26,6	2,5	2,7	4,2	0,0	5,3	0,1	0,0	0,1	9,2	0,6	100
Kopparbergs län	3,0	0,8	1,3	0,0	2,5	20,0	3,9	0,1	0,1	31,7	2,6	—	0,3	2,6	53,1	0,5	1,6	3,0	0,0	0,1	0,0	0,0	0,1	3,2	1,2	100
a) Bergslagen	1,3	0,3	1,6	0,0	2,2	20,4	3,6	0,1	0,1	29,6	3,6	—	0,1	3,6	53,4	0,5	1,7	3,7	—	0,0	—	0,0	0,0	1,7	2,1	100
b) Östra Dalarne	4,9	0,8	1,8	0,0	1,9	23,5	4,8	0,1	0,1	37,9	1,8	—	0,3	2,3	44,6	0,7	2,3	4,1	0,0	0,2	0,0	0,0	0,1	5,0	0,7	100
c) Mellanbygden	0,7	1,0	0,6	0,0	3,8	15,9	3,0	0,0	0,0	25,0	3,4	—	0,4	2,3	63,9	0,2	0,5	1,3	0,0	0,0	0,0	0,0	0,0	1,1	1,9	100
d) Fjällbygden	—	—	—	—	1,0	4,5	0,0	—	0,0	5,5	4,0	—	0,2	8,8	78,9	0,1	0,4	1,3	—	--	--	0,0	0,0	0,0	0,8	100
Gävleborgs län	0,4	0,1	2,3	0,1	3,9	17,8	5,7	0,0	0,1	30,4	3,2	—	0,2	1,3	56,9	0,6	2,3	3,1	0,0	0,1	0,3	0,1	0,2	0,6	0,7	100
a) Gästrikland	0,8	0,2	2,7	0,1	1,6	20,9	3,6	0,1	0,1	30,1	3,6	—	0,2	2,0	53,6	0,7	3,1	3,6	0,0	0,2	0,3	0,1	0,1	1,3	1,1	100
b) Hälsinglands kustl.	0,2	0,1	2,4	0,1	4,6	17,2	6,8	0,0	0,1	31,5	2,9	—	0,3	1,0	57,1	0,7	2,1	2,9	0,0	0,0	0,4	0,0	0,3	0,3	0,5	100
c) Inlandet	0,0	0,0	0,3	0,0	6,7	12,0	5,1	—	0,1	24,2	3,7	—	0,3	1,4	64,7	0,5	1,4	2,1	0,0	0,0	0,2	0,1	0,2	0,3	0,9	100
Västernorrlands län	0,0	0,0	0,4	0,1	8,4	5,0	5,8	0,0	0,1	19,8	4,3	—	0,2	3,3	66,6	0,8	1,3	2,3	0,0	0,0	0,2	0,1	0,1	0,4	0,6	100
a) Kustlandet	0,1	0,1	0,5	0,1	8,8	5,0	6,7	0,0	0,1	21,4	4,3	—	0,2	2,6	64,9	1,0	1,6	2,7	0,0	0,0	0,3	0,1	0,1	0,3	0,5	100
b) Inlandet	0,0	0,0	0,2	0,0	7,6	5,2	4,3	0,0	0,1	17,4	4,2	—	0,1	4,5	69,1	0,5	0,8	1,9	0,0	0,0	0,1	0,0	0,1	0,5	0,8	100
c) Silurområdet	—	—	—	—	5,7	1,2	1,6	—	0,0	8,5	5,4	—	0,1	6,5	77,7	0,1	0,4	0,6	—	--	—	0,0	0,1	0,2	0,4	100
Jämtlands län	0,0	0,0	0,0	0,0	8,4	2,3	3,5	0,0	0,3	14,5	2,9	—	0,1	4,9	73,4	0,1	1,3	2,1	0,0	0,0	0,0	0,0	0,1	0,2	0,4	100
a) Silurområdet	0,0	0,0	0,1	0,0	9,9	2,3	4,1	0,0	0,4	16,8	2,8	—	0,2	3,5	71,8	0,1	1,6	2,5	0,0	0,0	0,0	0,1	0,1	0,2	0,3	100
b) Mellanbygden	0,0	0,0	0,0	0,0	7,1	3,5	3,5	0,0	0,1	14,2	3,7	—	0,2	7,9	70,3	0,0	0,8	1,9	—	0,0	0,0	0,0	0,0	0,4	0,6	100
c) Fjällbygden	0,0	—	0,0	—	4,7	1,4	1,6	0,0	0,0	7,7	2,8	—	0,1	7,1	80,5	0,0	0,6	1,0	—	--	—	0,0	0,0	0,1	0,1	100
Västerbottens län	0,0	0,0	0,0	0,0	10,9	0,8	3,8	0,0	0,1	15,6	2,8	—	0,2	3,6	72,3	0,5	2,4	1,8	0,0	0,0	0,0	0,0	0,0	0,5	0,3	100
a) Kustlandet	0,0	0,0	0,0	0,0	12,8	0,8	4,5	0,0	0,1	18,2	2,4	—	0,2	2,2	70,8	0,6	2,8	2,0	0,0	0,0	0,0	0,0	0,0	0,5	0,3	100
b) Inlandet	—	0,0	—	0,0	2,2	0,8	0,4	0,0	0,0	3,4	4,5	—	0,2	10,1	79,5	0,0	0,6	0,9	0,0	—	—	0,0	0,0	0,4	0,4	100
Norrbottens län	0,0	0,0	0,0	0,0	6,3	1,1	2,6	0,0	0,1	10,1	2,9	--	0,2	2,4	78,9	0,2	1,2	2,4	0,0	—	0,0	0,0	0,0	1,0	0,7	100
a) Kustlandet	0,0	0,0	0,0	0,0	7,5	1,2	3,1	0,0	0,0	11,8	2,9	—	0,2	2,0	77,1	0,3	1,2	2,7	0,0	—	0,0	0,0	0,0	1,2	0,6	100
b) Inlandet	—	0,0	—	—	0,4	0,6	0,2	—	0,0	1,2	2,7	—	0,1	4,5	87,6	0,0	1,1	0,9	-	—	--	0,0	0,0	0,4	1,5	100
Hela riket	4,1	2,6	4,8	0,1	3,1	13,6	8,7	0,3	0,4	37,7	3,3	1,5	1,2	2,2	35.2	1,1	3,2	4,3	0,1	4,9	0,1	0,2	0,3	4,0	0,7	100

Tab. S. Åkerjordens användning, i procent, inom olika produktionsområden

Områden	Höstvete	Höstråg	Vårvete	Vårråg	Summa brödsäd	Korn	Havre	Blandsäd	Summa fodersäd	Baljväxter	Summa säd till mogen skörd	Potatis	Sockerbetor	Foderrotfrukter	Summa potatis o. foderrotfrukter	Grönfoder av säd	Vall till hö	Vall till fröskörd	Vall till grönfoder och bete	Permanent vall till bete	Summa vall	Fröodling	Oljeväxter	Köksväxter på åkern	Andra växtslag	Helträda	Obrukad åkerjord	Summa
Skåne-Hallands slättbygd .	5,6	4,5	5,3	0,1	15,5	6,4	4,3	13,7	24,4	0,5	40,4	3,3	9,2	2,4	14,9	3,8	15,8	1,3	3,3	4,4	24,8	0,4	11,8	1,0	1,3	1,3	0,3	100
Sydsvenska mellanbygden .	3,2	8,1	3,0	0,2	14,5	2,5	3,4	17,0	22,9	0,3	37,7	8,3	3,8	3,3	15,4	2,4	22,6	0,5	3,8	6,4	33,3	0,1	8,3	0,2	1,1	0,8	0,7	100
Sydsvenska höglandet	1,4	3,3	4,2	0,3	9,2	0,9	21,4	8,1	30,4	0,4	40,0	5,5	0,3	2,3	8,1	2,5	36,9	0,4	3,6	4,7	45,6	0,0	1,3	0,1	0,3	1,1	1,0	100
Öland och Gotland	6,2	4,5	1,4	0,1	12,2	7,4	0,9	9,8	18,1	0,2	30,5	2,3	4,3	2,4	9,0	0,4	22,5	0,4	4,6	4,1	31,6	0,2	19,6	1,6	0,9	5,1	1,1	100
Östsvenska dalbygden	7,5	3,5	6,6	0,3	17,9	0,8	18,0	7,5	26,3	0,6	44,8	2,6	0,1	1,1	3,8	1,1	30,9	1,6	3,8	3,9	40,2	0,0	2,9	0,0	0,1	5,7	1,4	100
Östgötaslätten	12,5	1,9	10,4	0,0	24,8	2,6	6,0	13,5	22,1	1,3	48,2	1,3	1,0	0,8	3,1	0,9	18,7	3,6	1,7	2,3	26,3	0,1	12,8	0,1	0,2	8,0	0,3	100
Västsvenska dalbygden ...	0,5	0,8	7,9	0,1	9,3	0,8	21,5	6,1	28,4	0,9	38,6	3,9	0,0	1,1	5,0	2,5	35,2	0,8	5,0	6,7	47,7	0,0	0,6	0,3	0,3	4,3	0,7	100
Vänerslätten.....	4,4	2,8	4,9	0,0	12,1	1,8	23,6	3,6	29,0	1,0	42,1	1,6	0,1	0,7	2,4	2,3	32,5	1,2	4,2	4,5	42,4	0,0	3,7	0,0	0,1	6,3	0,7	100
Södra Bergslagen.....	4,5	4,2	6,0	0,3	15,0	1,4	21,6	5,6	28,6	0,7	44,3	2,5	0,1	0,7	3,3	2,2	30,6	1,6	2,4	3,7	38,3	0,0	4,8	0,1	0,2	5,9	0,9	100
Mälar- och Hjälmarbygden	6,9	1,2	7,8	0,1	16,0	1,6	13,9	12,1	27,6	1,4	45,0	1,8	0,0	0,3	2,1	1,1	27,7	1,9	2,7	4,9	37,2	0,0	5,5	0,1	0,2	8,3	0,5	100
Västsvenska dalsjöområdet	2,8	0,9	4,5	0,1	8,3	0,4	19,7	1,1	21,2	0,2	29,7	2,9	—	0,1	3,0	1,6	50,7	0,8	3,1	4,1	58,7	0,0	0,2	0,0	0,1	5,0	1,7	100
Norra Bergslagen	2,3	0,6	3,6	0,1	6,6	1,2	22,9	3,3	27,4	0,4	34,4	2,8	—	0,2	3,0	2,7	45,6	1,1	2,7	5,0	54,4	0,0	1,0	0,0	0,2	3,1	1,2	100
Östra Dalarne-Gästrikland.	3,4	0,6	2,1	0,0	6,1	1,8	22,6	4,3	28,7	0,2	35,0	2,5	—	0,2	2,7	2,2	47,9	0,7	2,6	3,9	55,1	0,0	0,2	0,1	0,2	3,6	0,9	100
Kustlandet i nedre Norrland	0,1	0,0	1,5	0,1	1,7	6,7	11,2	6,8	24,7	0,1	26,5	3,6	—	0,2	3,8	1,8	61,0	0,8	1,9	2,8	66,5	0,0	0,0	0,1	0,5	0,3	0,5	100
Kustlandet i övre Norrland	0,0	0,0	0,0	0,0	0,0	10,7	1,0	3,9	15,6	0,1	15,7	2,6	—	0,2	2,8	2,1	73,3	0,5	2,2	2,2	78,2	0,0	0,0	0,0	0,0	0,8	0,4	100
Nordsvenska mellanbygden	0,4	0,6	0,5	0,0	1,5	5,3	11,1	3,4	19,8	0,0	21,3	3,9	—	0,3	4,2	3,4	65,7	0,3	0,8	1,8	68,6	0,0	0,0	0,0	0,2	1,0	1,3	100
Jämtländska silurområdet.	0,0	0,0	0,1	—	0,1	9,7	2,3	4,0	16,0	0,3	16,4	2,9	—	0,2	3,1	3,6	72,1	0,1	1,6	2,4	76,2	0,0	0,0	0,1	0,1	0,2	0,3	100
Fjäll- och moränbygden ..	0,0	0,0	0,0	0,0	0,0	2,3	1,1	0,7	4,1	0,0	4,1	3,5	—	0,1	3,6	7,8	81,9	0,0	0,7	1,0	83,6	0,0	—	0,0	0,0	0,3	0,6	100
Hela riket	4,1	2,6	4,8	0,1	11,6	3,1	13,6	8,7	25,4	0,7	37,7	3,3	1,5	1,2	6,0	2,2	35,2	1,1	3,2	4,3	43,8	0,1	4,9	0,2	0,4	4,0	0,7	100

Baljväxter, som år 1951 upptogo endast 0,7 % av rikets hela åkerareal, odlades i större omfattning i form av *kokärter* inom det sammanhängande området Östergötlands, Södermanlands, Stockholms och Uppsala län samt slättbygden i Västmanlands län. De i förhållande till åkerarealen största odlingarna av *foderärter och vicker* återfunnos på Västgötaslätten samt i Göteborgs och Bohus län.

Sammanfattar man *all säd till mogen skörd,* upptog densamma 37,7 % av rikets åkerjord. Den största omfattningen av sädesodlingen förekom inom ett bälte, som sträckte sig över Uppsala, Södermanlands och Östergötlands län, Kalmar läns norra del, Västmanlands läns slättbygd, Örebro läns slättbygd och södra skogsbygd samt Skaraborgs län. Inom detta bälte nåddes maximum i Östergötland med sädesodling på omkring 48 % av åkerjorden. Å andra sidan uppvisade några områden (Gotland, Öland, Blekinge slättbygd och Dalslands bergsbygd) endast omkring 30 %. Med tilltagande latitud och höjd över havet sjunker procenten säd till mogen skörd i det inre av Svealand och uppåt Norrland. I Norrbottens inland redovisades endast 1,2 % av åkerarealen såsom säd till mogen skörd.

Potatis är föremål för odling inom alla delar av landet, så långt norrut som jordbruk överhuvudtaget förekommer, med undantag för trakterna vid den yttersta odlingsgränsen, där den tidiga höstfrosten gör även potatisodlingen osäker. Den upptog år 1951 i genomsnitt för hela riket 3,3 % av åkerarealen. Då potatisodlingen i främsta rummet är inriktad på att tillgodose det lokala behovet, står odlingens omfattning i närmare överensstämmelse med folkmängden i varje trakt än med åkerarealen, och i trakter med övervägande små brukningsenheter upptager därför potatisen i regel en relativt stor areal. I vissa delar av södra och mellersta Sverige med övervägande sandig jordmån, särskilt i Blekinge och Kristianstads län, där potatisodlingen nått en mycket stor omfattning, har detta åter sin förklaring däri, att odlingen till väsentlig del utgöres av s. k. fabrikspotatis, med särskilt hög stärkelsehalt, för bl. a. brännvinstillverkning, stärkelseberedning och svingödning. Slutligen ha de goda avsättningsmöjligheterna i närheten av åtskilliga större städer framkallat en utsträckt potatisodling. Förutom på åkern odlas potatis även i trädgårdar vid såväl jordbruk som rena bostadslägenheter, handelsträdgårdar och koloniträdgårdar. Potatisodlingar i större trädgårdar redovisas i kap. X, Trädgårdsskötseln.

Sockerbetsodlingen, som upptog 1,5 % av rikets hela åkerareal, förekommer så gott som uteslutande på de mera bördiga slättbygderna i södra Sverige och i sin största utsträckning på slättbygden i Malmöhus län (12,6 %) samt därjämte på Öland och Gotland (4,3 %), i sydsvenska mellanbygden (3,8 %) och på Östgötaslätten (1,0 %). De i denna berättelse redovisade arealerna för sockerbetsodlingen ha erhållits från Svenska sockerfabriksaktiebolaget.

Foderrotfrukter odlades på 1,2 % av hela åkerarealen. Denna odling är i hög grad beroende av tillgång på lämplig arbetskraft för gallring, rensning och skörd. Högsta procenttalet hade Malmöhus läns skogsbygd (4.5 %). Närmast efter kom samma läns mellanbygd, som övervägande har slättkaraktär, med 4,4 %. Genomsnitten för södra och mellersta Sveriges slättbygder samt skogs- och dalbygder voro ungefär lika, 1,3 resp. 1,5 %. Norrut är odlingen av foderrotfrukter obetydlig.

Vallar till hö, grönfoder, bete och fröskörd upptogo år 1951 tillsammans

43,8 % av all åker. Vallarnas relativa omfattning tilltager i stort sett från söder mot norr. I det intensivt bedrivna jordbruket på slättbygden i Malmöhus län intaga vallarna en ganska undanträngd ställning (år 1951 endast 19,3 %). Östgötaslätten har i betraktande av sitt läge en relativt liten vallareal (26,3 %), under det att motsvarande tal för den i jämnhöjd därmed liggande Vänerslätten är betydligt högre (42,4 %). Inom norra bergslagen är vallarnas omfattning ännu större, och i norra Sveriges olika områden låg den genomgående över 62 %; i Kopparbergs och Jämtlands läns fjällbygd, Västerbottens läns inland samt Norrbottens läns kustland var talet något över 80 % och i Norrbottens läns inland närmade det sig 90 %.

I södra Sverige fylles en icke obetydlig del av foderbehovet under sommaren genom odling på trädan av *säd till grönfoder*. På slättbygden i Skåne och Halland odlades år 1951 grönfoder på 3,8 % av hela åkerarealen mot ett riksgenomsnitt på 2,2 %. Även i övre Svealand och hela Norrland odlas grönfoder i betydande omfattning, men där torkas detsamma i allmänhet till s. k. grönfoderhö. Den areal, från vilken grönfoder tages i norra Sverige, är mycket växlande under olika år, beroende på att man under de år, då växtligheten är sent utvecklad, kan bli nödsakad att slå en större eller mindre del av den till mogen skörd avsedda säden såsom grönfoder. Även under år 1951 var detta i viss utsträckning fallet. Grönfoderarealen uppgick i fjäll- och moränbygden till 7,8 % av åkerarealen.

Oljeväxtodlingen bedrevs år 1951 på 4,9 % av åkerarealen. Då oljeväxter började odlas i större skala under 1940-talets första år, skedde detta övervägande i Skånes slätt- och mellanbygder och Hallands slättbygd samt på Östgötaslätten och Gotland, där sammanlagt 87 % av riksarealen var samlad år 1944. Därefter har en ständig förskjutning ägt rum mot norr, där insektshärjningarna och konkurrensen med andra grödor varit mindre. De uppräknade områdena upptogo år 1951 blott 52 % av oljeväxtarealen i hela riket. Odlingens andel av åkerjorden inom varje särskilt område var även detta år störst i vissa sydliga slättbygdsområden, särskilt Gotland (21,2 %), Öland (16,2 %) och Malmöhus läns slättbygd (16,0 %), men nådde i de mellansvenska områdena Mälar- och Hjälmarbygden samt södra bergslagen upp till så höga tal som 5,5 resp. 4,8 %; i dessa områden var andelen år 1944 blott 0,2 resp. 0,5 %.

Köksväxter på åkern täckte år 1951 blott 0,24 % av hela åkerarealen. Med hänsyn till att köksväxtodlingen bedrives mera intensivt än som gäller jordbruket i allmänhet, äger odlingen avsevärt större värdemässig betydelse än vad detta procenttal antyder. Odlingarna drivas i betydande utsträckning i närheten av större konsumtionsorter. Av odlingens hela areal, 8 663 hektar, kom mer än hälften, eller 55 %, på två odlingscentra, nämligen Öland (1 737 hektar) och Malmöhus läns slättbygd (3 007 hektar), där köksväxtarealen uppgick till resp. 4,4 och 1,4 % av hela åkerarealen. I samtliga övriga naturliga jordbruksområden understeg denna andel 1 %. Den övervägande delen av köksväxtarealen, 88 %, hänförde sig till södra och mellersta Sveriges slättbygder, medan omkring 10 % föllo på samma områdens skogs- och dalbygder och resterande 2 % på norra Sverige. Fördelningen på riksområden varierade emellertid för olika slag av köksväxter, såsom framgår av tablån å nästa sida.

Tablån illustrerar, att odlingen av lök och bruna bönor nästan uteslutande ägde rum i slättbygdsområdet. Inom detta

Områden	Vitkål	Blomkål	Morötter	Lök (ej purjolök)	Trädgårdsärter	Bruna bönor	Övriga köksväxter	Summa areal köksväxter på åkern
Södra och mellersta Sveriges slättbygder	82.1	85.4	86.3	96.8	83.4	97.2	83.6	87.8
Södra och mellersta Sveriges skogs- och dalbygder ..	14.1	11.2	10.3	2.9	16.1	2.8	13.2	10.2
Norra Sverige	3.8	3.4	3.4	0.3	0.5	0.0	3.2	2.0
Hela riket	100	100	100	100	100	100	100	100

svarade Öland och Malmöhus läns slättbygd år 1951 för ungefär lika stora lökarealer eller tillsammans icke mindre än 86 % av hela rikets lökareal, medan odlingen av bruna bönor helt dominerades av Öland med 65 % av riksarealen. Trädgårdsärter odlades förhållandevis mer än andra köksväxter i skogs- och dalbygderna i södra och mellersta delarna av landet. På norra Sverige kom en jämförelsevis stor andel av odlingen av den frosthärdiga vitkålen samt av blomkål och morötter.

Arealen för *jordgubbsodlingen på åkern* räknades första gången vid denna jordbruksräkning, då den omfattade 1 349 hektar eller 0,04 % av hela åkerarealen. Omkring halva arealen hänförde sig till några få odlingscentra, bl. a. nordvästra Skåne, ett område kring sjön Skagern (Finnerödja i Skaraborgs län, Rudskoga i Värmlands län och Nysund i Örebro län) samt norra delen av Hälsinglands kustland med Bergsjö som centrum.

Plantskolor på åkern upptogo även 0,04 % av åkerarealen (1 457 hektar). De största plantskolearealerna förekommo i Malmöhus, Kristianstads och Jönköpings län. Av arealerna kommo 67 % på södra och mellersta Sveriges slättbygder, 27 % på skogs- och dalbygderna och 6 % på norra Sverige.

De arealer av köksväxter, jordgubbar och plantskolor, som hänföras till trädgård, redovisas i kap. X med tillhörande tabeller.

Fröodlingarna upptogo i genomsnitt för hela landet 2 644 hektar, motsvarande 0,07 % av åkerarealen. Mer än halva arealen för dessa odlingar återfanns i Skånes slättbygder.

Av *spånadsväxterna* har linet viss betydelse så långt norrut som i Hälsingland, Medelpad och Ångermanland. Sin relativt sett största utbredning ha spånadsväxterna dock på Hallands slättbygd (1,2 % av åkerarealen), där hela arealen utgöres av lin, och på Gotland (0,9 %), vars areal uteslutande avser hampa. Medeltalet för hela riket uppgick till 0,13 %.

Helträdan upptog i genomsnitt 4,0 % av åkerarealen. Trädans omfattning är emellertid mycket växlande i olika delar av landet. I Mälar- och Hjälmarbygden samt på Östgötaslätten lågo c:a 8 % av jorden i träda, och även i vissa andra mellansvenska områden var trädesbruket tämligen vanligt. Utpräglat låga tal kännetecknade två områden: ett sydsvenskt, omfattande Småland (utom den nordöstra delen), Blekinge, Skåne, södra Halland samt Älvsborgs läns södra del, och ett nordligt, bestående av hela Norrland jämte delar av Dalarna.

Åkerjordens användning vid brukningsenheter av olika storlek. De i det föregående berörda växlingarna i åkerjordens användning inom olika delar av landet ha i regel varit föranledda av rådande olikheter i naturförhållandena. Även inom en och samma trakt med i stort sett likartade naturliga förutsättningar för växtodlingen framträda emellertid avsevärda olikheter mellan jordbruk av olika storlek. Till belysning härav meddelas i *tab. 10 och 11* upp-

gifter om åkerjordens användning vid brukningsenheter med olika stor åkerareal. Tab. 10 gäller län och naturliga områden, tab. 11, liksom också procenttalen i *tab. T*, de tre riksområdena och hela riket. Som kommentar till sistnämnda tabell må följande framhållas om de särskilda växtslagens relativa omfattning vid olika stora jordbruk.

Redan i fråga om *höstvetet* möter ett exempel på hur växlande åkerjordens användning kan vara vid brukningsenheter av olika storlek. Inom samtliga riksområden framträder en stark stegring i procenttalen för detta sädesslag från de minsta till de största jordbruken; endast i slättbygdsområdet sker en obetydlig nedgång mellan den näst högsta och den högsta storleksgruppen. Även *vårvetet* odlas i åtskilligt större omfattning vid de stora än vid de små brukningsenheterna; en viss nedgång kan här konstateras för jordbruk med 5—20 hektar åker inom skogs- och dalbygderna liksom även för den numerärt obetydliga gruppen jordbruk med över 50 hektar åker i norra Sverige. Skillnaderna mellan små och stora jordbruk i fråga om veteodlingens omfattning torde i främsta rummet bero på de stora fordringar, som vetet ställer på jordens beskaffenhet, brukning och dränering och som de små brukningsenheterna med sina genomsnittligt sämre jordar, sin lägre grad av mekanisering och sina mindre resurser i avseende på dragkraft haft svårare att på ett tillfredsställande sätt uppfylla.

För *höstrågen* äro motsättningarna mellan brukningsenheter av olika storlek åtskilligt mindre än i fråga om vetet. Den största rågodlingen förekommer vid de medelstora gårdarna.

Den ur flera synpunkter viktiga frågan om omfattningen av *hela brödsädsodlingen* vid det större och mindre jordbruket belyses även av tab. T. Vid de minsta brukningsenheterna, med 0,26—1 hektar åker, odlas endast obetydligt med brödsäd. Den härför använda arealen upptog år 1951 i genomsnitt för hela landet endast 1,1 % av dessa enheters hela åkerareal. Därefter steg procentsatsen oavbrutet och nådde maximum med 18,0 % vid de största jordbruken. Samma stegringstendens framträder även, om man betraktar slättbygderna och skogsbygderna i södra och mellersta Sverige var för sig, ehuru motsatserna äro något mindre framträdande i skogsbygderna.

Odlingen av *korn* i norra Sverige har stor betydelse vid alla grupper av brukningsenheter utom de allra lägsta, medan kornet söderut till större delen förekommer inom de högre storleksgrupperna.

Havre odlas i norra Sverige mest vid de större brukningsenheterna. I södra och mellersta Sverige äro procenttalen jämnare för olika storleksklasser, dock med viss övervikt för gårdar med 2—15 hektar åker.

I *blandsädsodlingens* viktigaste distrikt, slättbygdsområdena, når odlingen sin största omfattning vid jordbruk med en åkerareal av 0,26—50 hektar och är inom dessa grupper tämligen jämnt fördelad. I de båda övriga riksområdena tilltager odlingens betydelse i stort sett med åkerarealen.

Potatisen upptog år 1951 i genomsnitt för hela riket vid lägenheterna icke mindre än 44,0 % av hela åkerarealen, men detta procenttal sjönk redan vid de minsta brukningsenheterna (med 0,26—1 hektar åker) till 12,4 % och fortsatte oavbrutet att falla för att nå sitt minimum (1,5 %) vid de största egendomarna. Denna utvecklingsgång är karakteristisk för den övervägande delen av landet, där potatisen i främsta rummet odlas för direkt konsumtion. I de trakter åter, där även fabrikspota-

tis i större utsträckning odlas, d. v. s. huvudsakligen Blekinge län och de skånska sandjordsdistrikten, är förhållandet ett helt annat. Frånsett de lägsta storleksgrupperna, som även där uppvisa de högsta procenttalen, drives en betydande potatisodling i dessa trakter vid såväl medelstora som stora gårdar. Till belysning av potatisodlingens omfattning vid jordbruk av olika storlek lämnas i nedanstående tablå en sammanställning av potatisarealens storlek i procent av hela åkerarealen inom två såsom typexempel utvalda distrikt. Dessa utgöras av Uppsala län, där potatis odlas huvudsakligen för direkt konsumtion, och Kristianstads läns mellanbygd, där en omfattande potatisproduktion drives även för industriella ändamål.

Storleksgrupper efter åkerarealen	Uppsala län	Mellanbygden i Kristianstads län
Lägenheter m. m. ...	64,3	52,5
0,26— 1 hektar	20,1	27,3
1— 2 »	8,5	12,9
2— 5 »	6,0	10,4
5— 10 »	3,8	10,5
10— 15 »	2,7	10,2
15— 20	2,2	11,2
20— 30	1,6	11,3
30— 50	1,2	12,8
50—100	0,8	12,1
Över 100	0,6	11,2
I medeltal	1,7	11,4

Sockerbetsodlingen är nästan uteslutande koncentrerad till några av södra Sveriges slättbygder, varför de i tab. T i sammandrag angivna procenttalen icke ge en riktig bild av denna odlings betydelse för det större och mindre jordbruket inom de egentliga produktionsområdena. Denna fråga belyses bättre av nedanstående sammanställning, som anger sockerbetsarealens relativa omfattning inom några av de viktigaste sockerbetsdistrikten. Av sammanställningen kan utläsas, att Östgötaslätten och Öland kännetecknades av att de större jordbruken hade proportionsvis större sockerbetsodling än de mindre, medan odlingen på Gotland och i Skånes slättbygder dominerade vid medelstora brukningsenheter för att något avtaga med stigande åkerareal.

Vallarnas omfattning är, om lägenheterna undantagas, i alla riksområden störst vid de små brukningsenheterna och avtager sedan med stigande egendomsstorlek. För olika slag av vallar framträda emellertid stora differenser. Medan de angivna olikheterna karakterisera de arealmässigt dominerande slåttervallarna, kännetecknar en rakt motsatt tendens de till fröskörd använda vallarna liksom även permanenta betesvallar; ej permanenta vallar åter, som nyttjas till grönfoder och bete, äro proportionsvis vanligast vid medelstora jordbruk. Bakom alla dessa generella karakteristiker dölja sig emellertid ganska växlande förhållanden inom olika delar av landet, såsom närmare framgår av de i tab. 10 meddelade uppgifterna för mindre, mera likartade områden.

Storleksgrupper efter åkerarealen	Sockerbetsareal i procent av hela åkerarealen				
	Östgötaslätten	Öland	Gotlands län	Slättbygden i Kristianstads län	Slättbygden i Malmöhus län
0.26— 1 hektar	0,0	0,6	0,5	8.3	7.1
1— 2 »	0,2	2,6	1,5	10.8	12,6
2— 5 »	0,8	5,0	2,4	8.2	11,6
5— 10 »	0,9	6,2	3,3	9,9	14,0
10— 15 »	0,9	7.2	3,3	9,2	14,0
15— 20 »	0,9	8,0	3,2	8.9	13,4
20— 30 »	0,9	7,5	3,0	8.8	14,2
30— 50 »	0,9	8,0	2,7	8.3	13,4
50—100 »	1,1	7,0	2,9	8,1	12,8
Över 100 »	1,1	8,9	2,4	6,9	9,8
I medeltal	1,0	7,4	2,9	8.5	12,6

Tab. T. Åkerjordens användning, i procent, inom olika storleksgrupper av brukningsenheter

	Områden och storleksgrupper efter åkerarealen	Höstvete	Höstråg	Vårvete	Vårråg	Summa brödsäd	Korn	Havre	Blandsäd	Summa fodersäd	Baljväxter	Summa säd till mogen skörd
	Södra och mellersta Sveriges slättbygder											
1	Lägenheter m. m.	0,0	0,0	0,0	—	0,0	0,8	5,4	7,5	13,7	—	13,7
2	0,26— 1 hektar.....	0,5	0,6	0,7	0,1	1,9	1,6	9,1	11,3	22,0	0,1	24,0
3	1— 2 »	1,9	2,0	2,1	0,1	6,1	1,4	10,5	11,7	23,6	0,2	29,9
4	2— 5 »	1,9	2,8	3,3	0,2	8,2	1,2	15,1	12,3	28,6	0,4	37,2
5	5— 10 »	3,6	4,0	3,9	0,1	11,6	1,2	15,7	12,8	29,7	0,6	41,9
6	10— 15 »	4,8	3,8	4,1	0,1	12,8	1,6	14,6	12,9	29,1	0,9	42,8
7	15— 20 »	5,1	3,6	4,6	0,1	13,4	1,9	13,6	12,8	28,3	1,0	42,7
8	20— 30 »	5,9	3,3	5,5	0,1	14,8	2,6	12,1	12,3	27,0	1,0	42,8
9	30— 50 »	6,9	3,2	6,8	0,0	16,9	3,5	10,4	11,4	25,3	1,1	43,3
10	50—100 »	7,8	2,7	7,8	0,0	18,3	4,2	9,4	9,7	23,3	1,1	42,7
11	Över 100 »	7,7	3,0	7,9	0,0	18,6	5,3	7,7	7,9	20,9	0,9	40,4
12	Samtliga	6,1	3,2	5,9	0,1	15,3	3,1	11,5	11,1	25,7	1,0	42,0
	Södra och mellersta Sveriges skogs- och dalbygder											
13	Lägenheter m. m.	—	0,0	0,0	0,0	0,0	0,0	10,3	1,2	11,5	0,1	11,6
14	0,26— 1 hektar.....	0,1	0,3	1,2	0,1	1,7	0,2	12,7	2,7	15,6	0,1	17,4
15	1— 2 »	0,4	1,0	3,3	0,1	4,8	0,2	17,6	2,6	20,4	0,2	25,4
16	2— 5 »	0,8	2,2	4,9	0,3	8,2	0,3	23,8	3,5	27,6	0,3	36,1
17	5— 10 »	1,4	2,4	4,7	0,3	8,8	0,4	24,2	5,3	29,9	0,3	39,0
18	10— 15 »	2,0	2,4	4,4	0,3	9,1	0,6	22,2	7,2	30,0	0,5	39,6
19	15— 20 »	2,6	2,5	4,3	0,2	9,6	0,9	21,4	7,8	30,1	0,5	40,2
20	20— 30 »	3,0	2,6	4,9	0,2	10,7	1,1	20,0	8,5	29,6	0,6	40,9
21	30— 50 »	3,6	2,9	5,8	0,1	12,4	1,9	18,0	8,8	28,7	0,7	41,8
22	50—100 »	4,5	2,8	6,3	0,1	13,7	2,7	15,4	8,6	26,7	0,7	41,1
23	Över 100 »	5,0	2,5	6,7	0.0	14,2	4,4	11,3	8,5	24,2	0,7	39,1
24	Samtliga	2,2	2,4	4,8	0,2	9,6	0,9	21,3	6,4	28,6	0,5	38,7
	Norra Sverige											
25	Lägenheter m. m.	0,0	—	0,0	—	0,0	0,8	1,3	0,2	2,3	0,1	2,4
26	0,26— 1 hektar.....	0,0	0,0	0,1	0,0	0,1	1,8	2,5	0,8	5,1	0,1	5,3
27	1— 2 »	0,0	0,1	0,2	0,0	0,3	3,6	3,7	1,5	8,8	0,1	9,2
28	2— 5 »	0,1	0,1	0,2	0,1	0,5	6,0	4,7	2,4	13,1	0,0	13,6
29	5— 10 »	0,1	0,1	0,4	0,0	0,6	9,1	5,6	4,8	19,5	0,1	20,2
30	10— 15 »	0,1	0,1	0,7	0,1	1,0	9,0	7,0	6,2	22,2	0,1	23,3
31	15— 20 »	0,2	0,1	1,4	0,1	1,8	8,1	9,5	6,5	24,1	0,2	26,1
32	20— 30 »	0,2	0,2	1,9	0,1	2,4	7,6	10,1	7,1	24,8	0,3	27,5
33	30— 50 »	0,3	0,6	3,0	0,1	4,0	6,8	10,4	7,0	24,2	0,3	28,5
34	50—100 »	0,4	0,6	1,0	0,0	2,0	8,8	9,4	7,3	25,5	0,5	28,0
35	Över 100 »	0,5	0,3	1,4	—	2,2	14,8	7,3	5,6	27,7	1,1	31,0
36	Samtliga	0,1	0,2	0,5	0,0	0,8	7,6	5,7	4,2	17,5	0,1	18,4
	Hela riket											
37	Lägenheter m. m.	0,0	0,0	0,0	0,0	0,0	0,5	6,3	3,9	10,7	0,1	10,8
38	0,26— 1 hektar.....	0,2	0,3	0,6	0,0	1,1	1,2	7,8	4,4	13,4	0,1	14,6
39	1— 2 »	0,6	0,8	1,7	0,1	3,2	1,9	10,2	4,2	16,3	0,1	19,6
40	2— 5 »	0,7	1,5	2,7	0,2	5,1	2,8	14,6	4,5	21,9	0,2	27,2
41	5— 10 »	1,6	2,1	3,2	0,2	7,1	3,1	16,6	7,1	26,8	0,4	34,3
42	10— 15 »	3,1	2,8	3,7	0,1	9,7	2,4	16,3	9,7	28,4	0,6	38,7
43	15— 20 »	4,0	3,0	4,3	0,1	11,4	2,1	15,7	10,8	28,6	0,7	40,7
44	20— 30 »	5,1	3,0	5,2	0,1	13,4	2,4	13,9	11,2	27,5	0,9	41,8
45	30— 50 »	6,2	3,1	6,5	0,1	15,9	3,3	11,8	10,8	25,9	1,0	42,8
46	50—100 »	7,1	2,7	7,5	0,1	17,4	3,9	10,4	9,5	23,8	1,0	42,2
47	Över 100 »	7,3	2,9	7,8	0,0	18,0	5,2	8,2	7,9	21,3	0,9	40,2
48	Samtliga	4.1	2,6	4,8	0,1	11,6	3,1	13,6	8,7	25,4	0,7	37,7

Potatis	Sockerbetor	Foderrotfrukter	Grönfoder av säd	Vall till hö	Vall till fröskörd	Vall till grönfoder o. bete	Permanent vall till bete	Summa vall	Fröodling	Oljeväxter	Köksväxter på åkern	Andra växtslag	Helträdda	Obrukad åkerjord	Summa	
53,9	0,2	2,9	0,0	17,6	–	0,1	0,8	18,5	–	0,4	4,6	1,0	3,4	1,4	100	1
17,8	1,5	3,4	0,6	38,1	0,1	1,0	1,7	40,9	0,0	1,0	3,5	1,6	3,5	2,2	100	2
8,8	2,7	3,1	1,8	40,4	0,1	1,8	2,7	45,0	0,0	1,1	2,6	1,3	1,9	1,8	100	3
6,3	2,0	2,7	2,4	37,0	0,2	2,6	2,6	42,4	0,0	1,2	1,3	1,1	2,0	1,4	100	4
4,6	2,5	2,4	3,2	32,6	0,4	3,1	2,7	38,8	0,0	1,6	0,5	0,5	3,4	0,6	100	5
3,6	2,6	1,9	3,0	29,9	0,7	3,7	3,2	37,5	0,0	2,8	0,4	0,4	4,4	0,6	100	6
3,2	2,4	1,5	2,5	28,5	0,9	3,8	3,9	37,1	0,0	4,5	0,3	0,4	4,9	0,5	100	7
2,6	2,8	1,3	2,0	25,6	1,3	3,9	4,1	34,9	0,1	6,9	0,3	0,4	5,4	0,5	100	8
2,2	2,9	1,0	1,6	22,6	1,7	3,4	4,4	32,1	0,1	9,6	0,3	0,5	5,9	0,5	100	9
1,7	2,4	0,6	1,2	19,9	2,4	3,1	5,3	30,7	0,2	12,3	0,2	0,5	7,0	0,5	100	10
1,5	2,4	0,7	1,0	17,5	2,5	2,8	7,9	30,7	0,3	14,8	0,2	0,8	6,7	0,5	100	11
2,8	2,6	1,3	1,9	24,8	1,5	3,3	4,7	34,3	0,1	8,0	0,4	0,6	5,4	0,6	100	12
43,8	0,0	0,1	0,1	36,6	0,1	0,4	0,7	37,8	–	0,1	1,8	0,3	2,0	2,1	100	13
13,7	0,0	0,8	1,5	55,6	0,1	1,3	2,8	59,8	0,0	0,1	0,5	0,5	1,6	4,1	100	14
8,4	0,0	1,0	2,2	52,9	0,1	2,2	3,4	58,6	0,0	0,1	0,3	0,4	0,9	2,7	100	15
6,1	0,0	1,7	2,5	45,7	0,2	2,1	2,8	50,8	0,0	0,1	0,1	0,3	1,0	1,3	100	16
4,7	0,1	1,8	2,7	41,4	0,3	3,2	3,6	48,5	0,0	0,1	0,1	0,2	1,9	0,9	100	17
3,9	0,2	1,6	2,5	38,5	0,6	4,1	4,7	47,9	0,0	0,3	0,1	0,2	2,8	0,9	100	18
3,4	0,2	1,4	2,3	36,7	0,7	4,4	5,5	47,3	0,0	0,7	0,1	0,2	3,3	0,9	100	19
3,0	0,3	1,2	1,9	34,9	1,0	4,4	5,9	46,2	0,0	1,5	0,1	0,2	3,8	0,9	100	20
2,5	0,3	1,0	1,9	31,5	1,3	4,3	6,4	43,5	0,0	3,3	0,1	0,3	4,3	1,0	100	21
2,1	0,2	0,8	1,7	27,1	2,0	4,3	7,4	40,8	0,0	6,3	0,1	0,4	5,5	1,0	100	22
2,0	0,3	0,8	1,3	23,9	2,5	3,7	9,8	39,9	0,2	9,4	0,0	0,5	5,8	0,7	100	23
4,3	0,2	1,5	2,3	38,5	0,7	3,6	4,8	47,6	0,0	1,3	0,1	0,2	2,8	1,0	100	24
21,0	—	0,0	0,4	72,3	—	0,1	0,3	72,7	–	–	0,9	–	0,7	1,9	100	25
7,2	—	0,1	3,5	79,5	0,0	0,3	0,7	80,5	–	–	0,1	0,2	0,5	2,6	100	26
5,3	—	0,1	5,4	77,2	0,1	0,4	0,6	78,3	–	0,0	0,0	0,1	0,4	1,2	100	27
3,8	—	0,1	4,9	74,7	0,1	0,8	0,8	76,4	0,0	0,0	0,0	0,1	0,5	0,6	100	28
2,9	—	0,2	2,4	68,9	0,5	1,7	2,0	73,1	0,0	0,0	0,0	0,2	0,6	0,4	100	29
2,4	—	0,3	1,4	64,2	0,7	2,8	3,6	71,3	0,0	0,0	0,0	0,2	0,6	0,5	100	30
2,1	–	0,3	1,0	60,3	0,9	3,0	4,5	68,7	0,0	0,0	0,0	0,4	0,8	0,6	100	31
2,1	–	0,3	1,1	57,3	0,9	3,2	5,1	66,5	0,0	0,0	0,1	0,6	0,8	1,0	100	32
2,0	—	0,4	1,2	51,9	1,2	3,4	8,0	64,5	0,1	0,1	0,1	0,7	1,8	0,6	100	33
1,5	—	0,5	1,1	50,0	1,8	2,6	12,0	66,4	–	0,1	0,0	1,1	1,3	–	100	34
1,4	—	0,8	0,2	44,0	3,0	3,1	11,5	61,6	–	–	0,0	2,3	1,2	1,5	100	35
3,3	—	0,2	3,0	69,5	0,4	1,6	2,2	73,7	0,0	0,0	0,0	0,2	0,6	0,6	100	36
44,0	0,1	1,4	0,1	34,9	0,0	0,2	0,7	35,8	–	0,2	2,9	0,6	2,3	1,8	100	37
12,4	0,4	1,2	2,0	59,9	0,1	0,8	1,7	62,5	0,0	0,3	1,2	0,7	1,7	3,0	100	38
7,2	0,6	1,1	3,5	60,3	0,1	1,3	2,1	63,8	0,0	0,2	0,7	0,5	0,9	1,9	100	39
5,2	0,4	1,2	3,4	55,9	0,2	1,6	2,0	59,7	0,0	0,2	0,3	0,3	1,0	1,1	100	40
4,2	0,7	1,5	2,7	47,1	0,4	2,8	2,9	53,2	0,0	0,5	0,2	0,2	1,9	0,6	100	41
3,5	1,3	1,6	2,6	38,2	0,6	3,8	3,9	46,5	0,0	1,4	0,2	0,3	3,2	0,7	100	42
3,2	1,6	1,4	2,3	33,4	0,9	3,9	4,4	42,6	0,0	3,0	0,2	0,3	4,1	0,6	100	43
2,6	2,2	1,2	2,0	28,8	1,2	4,0	4,5	38,5	0,1	5,4	0,3	0,4	4,9	0,6	100	44
2,3	2,4	1,0	1,6	24,6	1,7	3,5	4,8	34,6	0,1	8,4	0,2	0,5	5,5	0,6	100	45
1,7	2,0	0,7	1,3	21,5	2,3	3,3	5,7	32,8	0,2	11,1	0,2	0,5	6,7	0,6	100	46
1,5	2,1	0,7	1,1	18,5	2,5	2,9	8,2	32,1	0,2	14,0	0,2	0,8	6,5	0,6	100	47
3,3	1,5	1,2	2,2	35,2	1,1	3,2	4,3	43,8	0,1	4,9	0,2	0,4	4,0	0,7	100	48

Storleksgrupper efter åkerarealen	Vitkål	Blomkål	Morötter	Lök (ej purjolök)	Trädgårds-ärter	Bruna bönor	Övriga köks-växter	Summa areal köksväxter på åkern
Lägenheter m. m.	7,5	4.8	17.7	4.8	4,1	18,2	42,9	100
0,26— 1 hektar	11,1	10,8	19.2	5,6	3,8	11,8	37,7	100
1— 2 »	13,3	11.9	17,1	5.3	3,6	6,8	42,0	100
2— 5 »	13,2	13,0	16.7	4.4	4,1	7.6	41.0	100
5— 10 »	13,4	8.8	18.2	5.9	6.4	10.5	36,8	100
10— 15 »	11,2	8.4	16.6	6.2	8,1	21,5	28.0	100
15— 20 »	8,9	5.7	11.3	9.2	11.8	32.6	20.5	100
20— 30 »	6.9	3,8	11.2	11,9	12,6	36,0	17.6	100
30— 50 »	7,0	3,2	6,5	12,9	14,0	37,4	19,0	100
50—100 »	5,2	5,6	6.6	13,4	28,5	19,3	21.4	100
Över 100 »	4,2	1.6	2.8	7.2	51,1	10.6	22.5	100
Samtliga grupper	9.4	6,9	12.5	8,4	14,0	20,7	28.1	100

Oljeväxtodlingen är mycket obetydlig vid småbruken men upptog år 1951 vid de största jordbruken i södra och mellersta Sveriges slättbygder en större areal än någon enstaka gröda, bortsett från vallhö. Även inom skogs- och dalbygderna ägde med ökad åkerareal en brant stegring rum i oljeväxtodlingens relativa omfattning.

Den fältmässiga köksväxtodlingen — se tab. 15 — representerade en rakt motsatt fördelning med största relativa omfattning vid lägenheterna och därefter avtagande betydelse. Den procentuella fördelningen av 1951 års köksväxtareal på olika växtslag inom varje storleksgrupp av jordbruk redovisas i sammanställningen ovan. Denna visar bl. a., att vitkål, blomkål och morötter företrädesvis odlas vid mindre jordbruk, bruna bönor vid medelstora gårdar samt lök och i ännu högre grad trädgårdsärter vid större egendomar.

Helträdan upptager i regel en större del av åkern, ju större brukningsenheterna äro. Denna allmänna tendens brytes dock dels av de allra minsta enheterna, dels av de största egendomarna.

IX. Husdjuren

Antal husdjur år 1951; jämförelse med föregående räkningar. Resultaten av 1951 års jordbruksräkning i vad avser antalet husdjur meddelas för varje kommun i *tab. 7* samt, med fullständig specifikation efter uppgiftsformulärets rubriker, i sammandrag för län och naturliga jordbruksområden i *tab. 9*. Därjämte innehåller *tab. U* en sammanfattning för hela riket av antalet husdjur av olika slag vid denna jordbruksräkning och till jämförelse därmed motsvarande uppgifter enligt de föregående räkningarna åren 1927, 1932, 1937 och 1944. I *tab. V* meddelas länssiffror för vissa viktigare djurslag vid de två senaste räkningarna. För de tre första jordbruksräkningarna liksom för 1951 års räkning avse uppgifterna husdjursbeståndet den 15 september, medan räkningsdagen vid 1944 års husdjursräkning var förlagd till den 1 juni. Vid jämförelse med uppgifterna för år 1944 måste denna olikhet i räkningsdatum hållas i minne, enär antalet av vissa djurslag, i första hand svin och höns, uppvisar väsentliga säsongvariationer. Antalet husdjur år 1944 påverkades också av då rådande speciella krisförhållanden. Det bör observeras, att uppgifterna om kreatursbeståndet omfatta även djur utanför jordbruket. Uppgif-

Tab. U. Antal husdjur år 1951 i jämförelse med föregående år

	15/9 1927	15/9 1932	15/9 1937	1/6 1944	15/9 1951	Ökning (+) eller minskning (−) i %	
						1927—51	1944—51
Hästar							
Hingstar, 3 år och däröver	3 705	2 390	2 644	1 812	1 351	— 63,5	— 25,4
Valacker o. ston, 17 år o. däröver	556 946	528 896	516 529	498 721	55 437	— 33,4	— 25.6
» » » , 5—16 år					292 956		
» » » , 3—4 år					22 689		
Unghästar, 1—2 år	35 999	48 795	68 764	68 561	20 930	— 41,9	— 69,5
Föl	23 606	31 676	45 339	34 763	10 893	— 53,9	— 68,7
Summa	620 256	611 757	633 276	603 857	404 256	— 34,8	— 33,1
Nötkreatur							
Tjurar, 1 år och däröver	119 454	105 905	94 467	71 972	32 510	— 68,4	— 47,5
Oxar o. stutar, 1 år o. däröver					5 278		
Kor, som kalvat endast en gång.	1 874 114	1 924 551	1 921 396	1 746 540	264 077	— 16,5	— 10,1
» , övriga					1 300 828		
Kvigor	441 954	459 201	504 839	578 112	442 804	+ 0,2	— 23,4
Kalvar, avsedda för pålägg	463 608	429 887	465 565	462 325	317 180	— 12,4	— 12,1
» . » » slakt					88 978		
Summa	2 899 130	2 919 544	2 986 267	2 858 949	2 451 655	— 15,4	— 14,2
Får							
Baggar	39 783	28 357	20 872	19 098	7 864	— 80,2	— 58,8
Tackor	404 623	273 060	202 143	269 311	116 621	— 71,2	— 56,7
Lamm	263 443	166 831	130 309	269 881	83 183	— 68,4	— 69,2
Summa	707 849	468 248	353 324	558 290	207 668	— 70,7	— 62,8
Getter och killingar	66 257	49 874	41 272	34 501	7 726	— 88,3	— 77,6
Svin							
Fargaltar	5 239	5 899	8 593	3 682	3 834	— 26,8	+ 4,1
Modersuggor, dräkt. första gång.	129 972	141 977	132 668	118 129	31 967	— 0,1	+ 9,9
» , övriga					97 883		
Gödsvin	709 729	740 507	697 414	415 105	656 950	— 7,4	+ 58,3
Grisar	541 851	607 024	586 260	516 949	478 981	— 11,6	— 7,3
Summa	1 386 791	1 495 407	1 424 935	1 053 865	1 269 615	— 8,4	+ 20,5
Kaniner över 7 mån	..	..	83 684	128 586	25 734	..	— 80.0
Fjäderfän							
Höns	6 852 176	8 218 742	8 108 651	6 174 517	6 272 035	— 8,5	+ 1,6
Kycklingar	2 418 111	2 786 401	2 870 969	2 918 018	4 621 369	+ 91,1	+ 58,4
Kalkoner	31 612	59 338	37 053	28 946	76 563	+ 142,2	+ 164,5
Gäss	101 735	94 800	79 087	55 686	46 164	— 54,6	— 17,1
Ankor	100 498	144 876	95 979	35 727	50 242	— 50,0	+ 40,6
Summa	9 504 132	11 304 157	11 191 739	9 212 894	11 066 373	+ 16,4	+ 20,1
Bisamhällen	142 980	139 483	162 113	352 860	157 424	+ 10,1	— 55,4
Summa nötkreatursenheter	3 718 657	3 724 678	3 731 290	3 468 855	2 948 505	— 20,7	— 15,0

ter ha sålunda infordrats från bl. a. militära förband, polisen, ridhus, travtränare, åkare, svingårdar och hönserier samt enskilda personer utan åker men med t. ex. hushållssvin eller fjäderfän.

Vad *hästarna* beträffar företogs år 1951 en ändring i uppgiftsformulären av djurens indelning efter ålder. Medan jordbruksräkningarna åren 1932, 1937 och 1944 redovisade antalet valacker

och ston i en ålder av 3 år, 4—15 år samt 16 år och däröver, har den senaste jordbruksräkningen i stället enligt önskemål från militärt håll upptagit åldersgrupperna 3—4 år, 5—16 år samt 17 år och däröver.

Antalet hästar gick under 1920-talet kraftigt tillbaka, ökade mellan åren 1932 och 1937 och har därefter uppvisat en tillbakagång, som fram till år 1944 var tämligen obetydlig men som efter detta år reducerat häststammen med 1/3. Jämsides med den ökade traktoranvändningen och bilismens starka utveckling ha valacker och ston i åldern 3 år och däröver, dit de egentliga arbetshästarna höra, vid varje ny jordbruksräkning minskat i antal (sedan år 1944 med 25,6 %). Unghästar och föl fördubblades i det närmaste till antalet mellan åren 1927 och 1937, varefter de vidkänts en ytterst kraftig reducering, som till huvudsaklig del inträffat efter år 1944; minskningen under perioden 1944—1951 utgjorde 69 %. Den varierande styrkeförskjutningen för olika åldersgrupper har medfört en stark förändring i åldersstrukturen. Detta illustreras av att det sammanlagda antalet unghästar och föl, räknat på 100 vuxna hästar, vilket antal var 22,0 år 1937 och 20,6 år 1944, sjönk till 8,5 år 1951.

I fråga om antalet *nötkreatur* företogos år 1951 vissa ändringar i innehållet av uppgiftsformuläret för jordbruksfastigheter. För belysning av nötkreatursstammens rekrytering uppdelades sålunda kor och kalvar i vardera två grupper. Dessa omfattade kor, som kalvat endast en gång, och övriga kor resp. kalvar för pålägg och kalvar för slakt. De år 1951 infordrade uppgifterna om antalet tjurar och antalet oxar avsågo djur över 1 år; år 1944 sattes åldersgränsen för vartdera djurslaget till 2 år, varjämte uppgift begärdes för det sammanlagda antalet ungtjurar och stutar mellan 1 och 2 år. En jämförelse mellan de båda åren kan därför göras blott på summan av antalet tjurar och oxar över 1 år.

Hela antalet nötkreatur har i stort sett befunnit sig på tillbakagång sedan år 1937, och denna minskning har skett i ökad takt efter år 1944. Minskningen, som berör alla grupper av nötkreatur, var under perioden 1944—1951 i absoluta tal mest, men i relativa tal minst markerad för korna. I viss utsträckning är nedgången en följd av övergång till kreaturslösa jordbruk. Den är emellertid även ett uttryck för en pågående minskning av de bestående besättningarnas storlek, vilket sammanhänger med bl. a. ökad genomsnittlig mjölkavkastning per ko och brist på djurskötare. Antalet kvigor, som varit i uppgående till år 1944, har därefter visat en kraftig nedgång.

I fråga om antalet tjurar och oxar (över 1 år) kan konstateras en nedgång med nära halva antalet djur under perioden 1944—1951. Den väsentligaste orsaken härtill torde vara ökad övergång från tjurhållning vid gårdarna till artificiell insemination, men även en nedgång av antalet oxar har ägt rum. Å andra sidan har under de mellanliggande 7 åren tillkommit en numerärt visserligen icke särskilt betydande grupp, göddjuren, som i vårt land förut existerat endast vid några få gårdar.

Fåren, vilkas antal gick tillbaka mellan de tre första jordbruksräkningarna, ökade temporärt under krigsåren men ha därefter fortsatt att minska. Deras antal år 1951 utgjorde blott 29,3 % av fårstammen år 1927. Antalet *getter* och *killingar* har visat en kontinuerlig nedgång sedan den första jordbruksräkningen år 1927. Denna nedgång har mellan de båda sista räkningarna skett i sådan omfattning, att djurbeståndet år 1951 uppgick till endast 22 % av beståndet 7 år tidigare.

Tab. V. Antal husdjur länsvis år 1951 i jämförelse med år 1944

Län	Hästar		Nötkreatur		Får		Svin		Höns	
	1944	1951	1944	1951	1944	1951	1944	1951	1944	1951
Stockholms stad	5 302	2 169	461	542	1 669	1 234	451	914	900	1 549
Stockholms län	19 398	10 975	87 883	75 299	18 377	7 142	19 341	21 081	173 083	158 749
Uppsala län	18 423	9 788	84 234	73 098	12 452	4 933	22 183	26 616	136 066	117 615
Södermanlands län	22 155	12 412	108 341	95 295	9 704	5 418	24 530	29 615	179 262	153 030
Östergötlands län	37 985	21 434	166 132	141 359	21 508	6 420	44 168	49 606	366 781	280 513
Jönköpings län	26 245	20 113	152 424	135 432	22 234	5 272	39 225	51 761	293 946	269 008
Kronobergs län	17 769	14 842	102 340	88 091	17 312	4 629	38 914	47 401	272 219	314 648
Kalmar län	35 545	23 109	149 987	129 602	39 843	13 557	49 355	57 990	299 440	274 880
Gotlands län	14 041	8 355	40 871	35 146	38 421	38 666	20 303	26 381	219 065	265 548
Blekinge län	10 411	7 185	51 774	41 350	9 788	3 070	22 389	22 961	203 072	263 079
Kristianstads län	43 317	28 195	171 637	154 964	22 011	6 567	172 760	203 478	674 765	738 335
Malmöhus län	55 726	34 725	228 115	198 983	18 370	7 161	203 511	259 293	743 370	673 919
Hallands län	25 691	17 663	116 017	102 515	18 030	5 982	91 524	112 461	411 219	508 397
Göteborgs och Bohus län	23 411	15 174	90 662	76 083	16 211	5 797	30 708	27 937	344 692	329 324
Älvsborgs län	37 661	28 128	190 549	159 515	25 377	7 201	51 780	63 827	423 639	412 583
Skaraborgs län	52 197	33 437	226 576	193 709	21 943	6 101	76 346	106 527	572 490	548 100
Värmlands län	22 951	16 887	134 498	101 799	28 029	11 400	22 564	29 397	204 933	194 508
Örebro län	18 882	11 503	101 593	81 158	6 283	2 389	20 051	25 129	202 087	202 941
Västmanlands län	16 483	9 669	84 332	72 776	6 088	1 943	19 444	24 449	129 169	137 370
Kopparbergs län	15 631	12 086	85 177	66 661	19 529	5 442	15 382	16 080	93 128	97 048
Gävleborgs län	16 167	12 731	85 316	71 165	26 446	10 428	18 132	16 199	61 079	79 108
Västernorrlands län	17 453	13 769	111 991	95 727	33 129	9 541	17 033	13 302	81 622	100 476
Jämtlands län	17 161	12 701	79 527	66.976	28 789	8 630	8 397	8 098	51 726	44 664
Västerbottens län	20 606	15 748	128 019	124 000	55 805	13 581	19 771	23 017	29 978	69 699
Norrbottens län	13 246	11 458	80 493	70 410	40 942	15 164	5 603	6 095	6 786	36 944
Hela riket	603 857	404 256	2 858 949	2 451 655	558 290	207 668	1 053 865	1 269 615	6 174 517	6 272 035



Uppfödning av gödboskap (»biffkor») utgör en ny gren av boskapsskötseln. Ko och dygnsgammal kalv av Herefordras.

Svinstammen har minskat i förhållande till förkrigsperioden, då maximum nåddes år 1932. Till följd av de betydande säsongvariationerna i svinantalet försvåras jämförelsen mellan 1951 års uppgifter, som avse hösten, och 1944 års siffror från försommaren. Minskningen från år 1932 har utgjort 15,1 %.

Det år 1951 redovisade antalet *kaniner* över 7 månader var 80 % lägre än motsvarande tal år 1944. Kaninuppfödningen är i stor utsträckning knuten till lägenheterna, för vilka uppgiftsskyldigheten ej torde ha fullgjorts i samma utsträckning vid kreatursräkningen år 1944 som vid jordbruksräkningen år 1951. Den verkliga minskningen kan därför antagas ha varit ännu större än den angivna. Det är emellertid sannolikt, att brister i redovisningen av antalet kaniner förelågo även i 1951 års primärmaterial.

Antalet *höns, gäss* och *ankor* har gått betydligt tillbaka sedan förkrigsperioden. Däremot har antalet *kycklingar* och *kalkoner* ökat.

Några mera betydelsefulla förändringar i det redovisade antalet *bisamhällen* inträffade icke mellan de tre första jordbruksräkningarna och den senaste räkningen. Däremot redovisades år 1944 ett mer än dubbelt så stort antal som vid någon annan räkning. I motsats mot uppgifterna för övriga år torde detta års uppgifter utgöra en tämligen fullständig redovisning av biodlingen, enär de grundade sig på utdrag ur de av kristidsstyrelserna beviljade licenserna för inköp av fodersocker för bin. Efter krisårens utvidgade biodling har en avsevärd nedgång ägt rum, som dock är mindre än tab. U ger vid handen, eftersom 1951 års uppgifter om bisamhällenas antal otvivelaktigt förete betydande ofullständigheter.

Summa *nötkreatursenheter*[1], som är avsedd att utgöra ett sammanfattande uttryck för husdjursskötselns omfattning, förändrades icke nämnvärt under perioden 1927—1937. Från år 1937 till år 1944 sjönk denna summa med 7,0 % och från år 1944 till år 1951 med 15,0 %.

Redogörelse för varje särskilt djurslag; kön, ålder och geografisk fördelning. Den i det föregående nämnda ändringen i uppgiftsformulären i fråga om hästarnas åldersgruppering har medfört, att uppgifterna om hästarnas fördelning efter ras, som tidigare avsett valacker och ston i 4—15 års ålder, vid 1951 års jordbruksräkning i stället efterfrågats för djur i åldern 5—16 år. Liksom tidigare ha djuren fördelats på varmblodiga, lätta

[1] 1 nötkreatursenhet = 1 fullvuxet nötkreatur, 2 ungnöt eller kalvar, 2/3 vuxen häst, 4/3 unghästar eller föl, 4 svin, 10 får eller 12 getter. Till kaniner, fjäderfän och bisamhällen har hänsyn icke tagits.

kallblodiga och tyngre kallblodiga hästar. Dessutom har år 1951 för första gången infordrats uppgift om antalet varmblodiga valacker och ston i 3—4 års ålder. Enligt anvisningarna för formulärens ifyllande skulle till lätta kallblodiga hästar räknas djur av nordsvensk och liknande ras samt till tyngre kallblodiga hästar raserna ardenner och clydesdale jämte korsningsprodukter av dylika raser. De varmblodiga hästarna utgöras av fullblod, halvblod, gotlandsrussar och andra ponnies samt travarhästar (dock ej nordsvenska travarhästar), alltså övervägande ridhästar och ädlare vagnshästar. Uppdelningen av hästarna efter ras har vållat uppgiftslämnarna svårigheter, och redovisningen härav måste betecknas som i viss mån osäker.

Hästarnas relativa antal i olika delar av landet belyses av *tab. W*, som anger antalet husdjur på 100 hektar reducerad jordbruksjord inom varje län och naturligt jordbruksområde. I fråga om hästarna bestämmes detta antal i huvudsak av jord- och skogsbrukets behov av dragare. Det var därför i hela landet som följd av den fortgående motoriseringen lägre år 1951 än år 1944. Det höga relativtalet för Stockholms stad beror på det avsevärda antalet hästar utanför jordbruket. De högsta talen i övrigt kännetecknа de inre delarna av Dalarna och Norrland. En nästan genomgående tendens är, att förekomsten av hästar överväger i skogsbygderna. I dessa hållas många hästar huvudsakligen för skogsbrukets behov, och jordens starkare söndersplittring på mindre brukningsenheter skapar där mindre förutsättningar för ett mekaniserat jordbruk. I förhållande till omgivande områden förekom år 1951 ett relativt stort hästbestånd även inom vissa trakter med kalkhaltig berggrund, såsom Öland, Falbygden inom Skaraborgs län



Kviga av göddjursrasen Aberdeen-Angus.

och det jämtländska siluområdet, där de naturliga förutsättningarna äro särskilt gynnsamma för hästuppfödning.

Ett mått på den egentliga hästavelns omfattning i olika delar av landet lämnar den första kolumnen i nedanstående tablå, som anger antalet unghästar och föl på 100 vuxna hästar inom varje län år 1951:

Län	Unghästar och föl	Hästar 17 år och däröver
	på 100 vuxna hästar	
Stockholms stad	0,2	15,9
Stockholms län	10,4	16,1
Uppsala län	9,1	17,7
Södermanlands län ...	7,9	17,4
Östergötlands län	9,2	14,8
Jönköpings län	5,8	14,5
Kronobergs län	6,3	17,0
Kalmar län	13,8	15,4
Gotlands län	11,7	19,0
Blekinge län	6,7	16,1
Kristianstads län	10,3	15,0
Malmöhus län	13,9	12,7
Hallands län	9,3	14,9
Göteborgs o. Bohus län	9,7	15,8
Älvsborgs län	10,9	13,7
Skaraborgs län	13,8	11,4
Värmlands län	6,2	13,6
Örebro län	4,6	18,0
Västmanlands län	6,3	19,3
Kopparbergs län	1,8	14,7
Gävleborgs län	3,6	13,5
Västernorrlands län ..	3,2	16,5
Jämtlands län	7,1	15,3
Västerbottens län	2,6	15,0
Norrbottens län	1,8	13,2
Hela riket	8,5	14,9

Tab. W. Antal husdjur på 100 hektar reducerad jordbruksjord[1], inom varje län och naturligt jordbruksområde

Län och områden	Hästar	Nötkreatur	Därav kor	Får och lamm	Getter och killingar	Svin	Nötkreatursenheter
Stockholms stad	151,7	37,9	27,8	86,3	—	63,9	285,4
Stockholms län	7,3	50,3	32,0	4,8	0,0	14,1	56,2
Uppsala län	6,4	47,6	30,4	3,2	0,0	17,3	53,2
Södermanlands län	7,0	53,8	33,6	3,1	0,0	16,7	58,7
Östergötlands län	8,3	54,9	32,6	2,5	0,0	19,3	61,3
a) Norra skogsbygden	9,1	60,2	37,8	2,5	0,0	13,7	66,6
b) Östgötaslätten	6,8	45,7	25,9	1,5	0,0	18,1	50,6
c) Södra skogsbygden	12,6	80,8	50,2	5,0	0,0	29,6	92,5
d) Södra kustlandet	9,2	61,3	37,6	5,6	0,0	13,9	67,5
Jönköpings län	14,1	95,0	60,2	3,7	0,0	36,3	108.5
Kronobergs län	15,0	88,8	57,5	4,7	0,0	47,8	107,9
Kalmar län	12,1	68,1	40,9	7,1	0,0	30,5	80,6
länets norra del	11,8	68,8	43,1	8,7	0,0	28,1	81,5
b) Norra kustlandet	11,2	65,1	40,3	9,6	0,0	24,6	76,6
c) Skogsbygden	13,7	81,1	52,2	5,8	0,0	39,6	97.8
länets södra del	12,3	67,8	39,8	6,3	0,0	31,7	80,1
a) Kalmarslätten	9,7	65,2	37,7	2,8	0.0	35,1	74,7
b) Norra kustlandet	13,1	71,6	46,0	10,4	—	42,2	90,3
c) Skogsbygden	13,4	82,4	51,7	6,9	0,0	30,5	95,5
d) Öland	14,3	58,4	32,0	9,4	0,0	28,2	72,9
Gotlands län	9,4	39.4	23,1	43,3	0,0	29,5	56,7
Blekinge län	11,9	68,5	43,8	5,1	0,0	38,0	84,0
a) Skogsbygden	13,8	77,7	52,1	4,8	0,0	35,3	95,0
b) Slättbygden	10,7	62,4	38,3	5,3	0,0	39,8	76,8
Kristianstads län	11,8	64,7	35,1	2,7	0,0	85,0	88,8
a) Skogsbygden	14,7	69,9	41,8	3,8	0,1	76,9	97,3
b) Mellanbygden	11.1	62,5	32,5	2,2	0,0	86,9	85,7
c) Slättbygden	10.0	62,7	32,1	2,4	0,0	89,8	85,1
Malmöhus län	10,2	58,3	29,5	2,1	0,0	76,0	78.0
a) Skogsbygden	14,0	76,9	43,5	4,8	0,2	90,6	103,6
b) Mellanbygden	11,4	67,6	35,2	2,2	0,0	91,3	90,8
c) Slättbygden	9.2	52,4	25,6	1,7	0,0	68,3	69,9
Hallands län	12,1	70,4	41,2	4,1	0,0	77,2	93,3
a) Slättbygden	10,7	66,1	35,6	2,4	0,0	84,2	87,7
b) Skogsbygden	15,2	79,3	49,8	7,6	0,0	71,8	105,8
c) Norra Halland	13,1	73,5	49,2	5,4	0,0	60,2	96,1
Göteborgs och Bohus län	15,9	79,6	52,5	6,1	0,0	29,2	97.3
Älvsborgs län	13,1	74,3	51,5	3,4	0,0	29,7	89,9
länets norra del	11,7	64,7	45,5	3,2	0,0	21,8	78,0
a) Slättbygden	10,8	60,4	42,0	2,3	—	24,4	73.3
b) Dalbygderna	12,5	69,9	49,6	3,7	0,0	19,6	83,5
c) Dalslands bergsbygd	13,6	68,5	48,2	6,8	0,0	12,0	81,9
d) Södra höglandet	15,4	98,2	76,1	2,3	—	33,4	119,1

[1] Den kultiverade betesmarkens och naturliga ängens arealer reducerade efter sitt värde i förhållande till åkern (jfr sid. 24*).

TAB. W (forts.). ANTAL HUSDJUR PÅ 100 HEKTAR REDUCERAD JORDBRUKSJORD. INOM VARJE LÄN OCH NATURLIGT JORDBRUKSOMRÅDE

Län och områden	Hästar	Nöt-kreatur	Därav kor	Får och lamm	Getter och killingar	Svin	Nöt-kreaturs-enheter
länets södra del	15,4	90,2	61,4	3,6	0,0	42,9	109,5
b) Dalbygderna	11,9	81,7	52,3	2,8	0,1	48.1	96.9
d) Södra höglandet	16,0	91,6	62,9	3,7	0,0	42,1	111.5
Skaraborgs län	10,3	59,9	37,5	1,9	0,0	33,0	72,3
a) Slättbygden	9,4	55,8	35,2	1,7	0,0	31,9	67.3
b) Falbygden	14,3	68,1	41,2	2,4	0,0	40,1	85,7
c) Nordöstra höglandet	10,1	63,8	41,9	2,6	0,1	25,2	74.7
d) Sydöstra höglandet	11,3	74,4	45,8	2,0	—	34,0	85.8
Värmlands län	8,9	53,9	38,1	6,0	0,2	15.6	63.9
a) Slättbygden	7,3	44,4	29,6	3,4	0,1	16.3	52.3
b) Centr. o. v:a Värmland	10,4	59,3	43,7	6,4	0,0	14,5	71.2
c) Bergslagen	8,2	62,4	44,6	3,7	0,0	15,7	70.7
d) Norra Värmland	12,2	82,3	59,2	24,5	2,4	17,1	96.1
Örebro län	7,6	53,5	35,7	1,6	0,0	16,6	60,5
a) Södra skogsbygden	9,8	62,3	42,3	3,4	0,0	20,6	72,9
b) Slättbygden	6,3	48,6	31,3	0,9	0,0	16,1	53,8
c) Bergslagen	9,5	61,1	43,2	2,1	0,1	15,4	70,8
Västmanlands län	5,9	44,8	29,3	1,2	0,0	15,0	49,9
a) Bergslagen	8,3	55,3	38,2	1,4	0,0	10,7	62,5
b) Slättbygden	5,7	43,6	28,3	1,2	0,0	15,5	48,5
Kopparbergs län	11,1	61,2	45,2	5,0	0,6	14,8	74,2
a) Bergslagen	11,3	66,7	47,9	6,5	0,1	11,4	78,0
b) Östra Dalarne	9,0	53,5	38,5	4,2	0,3	18,8	64,7
c) Mellanbygden	13,4	65,7	50,4	4,6	0,6	10,3	81,3
d) Fjällbygden	19,5	125,7	93,0	18,9	7,0	5,7	142,8
Gävleborgs län	11,3	63,1	45,5	9,2	0,9	14,4	75,9
a) Gästrikland	11,1	58,6	41,2	3,1	0,1	11,5	69,9
b) Hälsinglands kustland	11,1	64,0	46,5	10,4	1,3	15,7	77,1
c) Inlandet	12,7	70,6	52,1	20,2	0,4	14,9	86,5
Västernorrlands län	13,4	93,5	68,3	9,3	1,5	13,0	105,6
a) Kustlandet	12,9	92,2	67,6	6,4	0,5	12,8	103,4
b) Inlandet	14,2	95,6	69,7	14,6	3,3	13,0	109,3
c) Silurområdet	16,4	98,3	67,9	14,9	4,2	18,5	113,6
Jämtlands län	18,1	95,4	67,8	12,3	4,2	11,5	113,0
a) Silurområdet	18,5	86,2	61,4	8,5	2,6	12,8	105,3
b) Mellanbygden	16,1	103,4	74,2	8,7	1,2	9,7	116,6
c) Fjällbygden	18,3	116,9	82,1	26,1	11,0	9,0	133,4
Västerbottens län	12,0	94,1	66,2	10,3	0,4	17,5	103,7
a) Kustlandet	11,0	89,0	62,3	6,5	0,0	18,0	97,4
b) Inlandet	16,4	117,8	83,9	27,9	1,9	15,1	132,7
Norrbottens län	13,1	80,3	60,4	17,3	0,2	6,9	93,6
a) Kustlandet	12,2	77,5	58,1	11,9	0,0	7,6	89,2
b) Inlandet	17,4	93,8	71,6	43,4	1,0	4,0	114,8
Hela riket	10,6	64,6	41,2	5,5	0,2	33,4	77,6

Den relativt största uppfödningen förekom i Malmöhus, Kalmar och Skaraborgs län, medan Stockholms stad samt Dalarna och hela Norrland med undantag för Jämtlands län bildade underskottsområden, som måste fylla sitt behov av unghästar genom inköp från andra trakter. I genomsnitt för alla slättbygder i södra och mellersta Sverige kommo 11,6 unghästar och föl på 100 vuxna hästar, för skogs- och dalbygderna i samma delar av landet var motsvarande medeltal 7,5, för norra Sverige 3,4 och för hela riket 8,5.

Den andra kolumnen i tablån å sid. 69° ställer antalet äldre hästar i relation till hela antalet vuxna hästar. Tablån påvisar, att en mera jämn länsfördelning råder i detta avseende.

Uppgifter om rasfördelningen bland valacker och ston framgå av tab. 9 och 12. I sammanfattning för hela riket utgjorde år 1951 tyngre kallblodiga valacker och ston i 5—16 års ålder 57,9 % av hela antalet kallblodiga hästar. Motsvarande tal för 4—15-åriga valacker och ston uppgick åren 1932, 1937 och 1944 till 48,3 %, 54,5 % och 60,9 %. Trots olikheten i avseende på djurens ålder torde ur de anförda siffrorna den tendensen kunna utläsas, att de tyngre hästarna, som uppvisat en påtaglig relativ ökning mellan 1932 och 1944, därefter ha minskat i betydelse. Utvecklingen under perioden synes såväl i jord- och skogsbruket som vid militära förband ha gått mot ökad relativ förekomst av lätta nordsvenska hästar. I kuperade och skogrika trakter, framför allt Norrland, överväga i regel dessa hästar. I södra och mellersta Sveriges slättbygder äro emellertid de tyngre kallblodiga hästarna genomgående till antalet överlägsna de lättare kallblodiga. Antalet varmblodiga hästar (år 1951 8 310 i åldern 5—16 år) har reducerats mindre än övriga hästar.

Hela antalet *nötkreatur* på 100 hektar reducerad jordbruksjord var enligt *tab. X* år 1951 i södra och mellersta Sveriges slättbygder 53,4, i skogs- och dalbygderna inom samma delar av landet 75,3 samt i norra Sverige 85,3. En påtaglig stegring kan alltså iakttagas av det relativa antalet nötkreatur inom trakter, som i fråga om jordmån och klimat äro mindre gynnade. Medeltal för län och naturliga områden lämnas i tab. W, varav framgår, att ytterligheterna betecknas av å ena sidan Gotlands län med 39,4 nötkreatur på 100 hektar reducerad jordbruksjord och å andra sidan Kopparbergs läns fjällbygd med jämförelsetalet 125,7. Dessa olikheter sammanhänga givetvis till stor del med att det i skogs- och dalbygderna samt trakter med hårt klimat är jämförelsevis svårt att med framgång odla mer krävande växtslag, varför man i större utsträckning än i slättbygderna inriktar sig på odling av foderväxter och därpå byggd produktion av animalier. De sämre naturliga förutsättningarna för jordbruk äro också den viktigaste orsaken till att åkerjorden i sådana trakter vanligen är uppdelad på ett stort antal mindre brukningsenheter. Åkerjordens större sönderstyckning samt förekomsten av ett relativt stort antal husdjur äro därför företeelser, vilka kunna härledas såsom verkningar av en och samma orsak, mindre gynnsamma geografiska förutsättningar för jordbruk. Det får emellertid i detta sammanhang icke förbises, att slättbygdernas underlägsenhet i fråga om djurens antal till en del uppväges av djurens större produktivitet.

Kvigornas och kalvarnas antal i förhållande till koantalet står i visst samband med mjölkproduktionens intensitet och anges i procent för varje län i efterföljande tablå:

Stockholms stad	31,9
Stockholms län	53,7
Uppsala län	54,0
Södermanlands län	57,7
Östergötlands län	65,1
Jönköpings län	54,6
Kronobergs län	52,4
Kalmar län	63,4
Gotlands län	66,8
Blekinge län	53,8
Kristianstads län	81,4
Malmöhus län	93,9
Hallands län	69,0
Göteborgs och Bohus län	49,6
Älvsborgs län	42,3
Skaraborgs län	56,7
Värmlands län	39,9
Örebro län	47,1
Västmanlands län	50,7
Kopparbergs län	34,2
Gävleborgs län	36,8
Västernorrlands län	35,3
Jämtlands län	38,5
Västerbottens län	41,1
Norrbottens län	31,8
Hela riket	54,3

I trakter med högt uppdriven mjölkproduktion är omsättningen bland korna stark, och ett relativt stort antal ungdjur kräves för rekryteringen. Detta är i hög grad fallet i de skånska länen men även i flertalet andra län i Götaland och östra Svealand, och i enlighet härmed är, såsom tablån utvisar, antalet kvigor och kalvar i dessa trakter vanligen stort. I motsats härtill stå särskilt Norrland och Kopparbergs län, där korna hållas till betydligt högre ålder och en stor del av ungdjuren utgallras tidigt, varigenom dessas relativa antal blir lägre än söderut. I genomsnitt för hela landet svarade 54,3 kvigor och kalvar mot 100 kor, därav för slättbygderna samt skogs- och dalbygderna i södra och mellersta Sverige resp. 66,4 och 50,2 men för norra Sverige endast 36,5.

Vad nyss sagts om de geografiska olikheterna i *omsättning* och *rekrytering* bland nötkreaturen bekräftas även av uppgifterna för olika landsdelar om kornas fördelning på djur, som kalvat endast en gång, och övriga kor, liksom även om kalvarnas fördelning på påläggs- och slaktkalvar. Tablån nedan anger i procent dessa gruppers del av hela antalet kor resp. kalvar inom de tre riksområdena och riket.

Efter den starka reduktion av *fårstammen*, som med avbrott för den senaste kristiden länge pågått, spelar fårskötseln numera, såsom av tab. W och X framgår, en relativt tillbakaskjuten roll. I genomsnitt för södra och mellersta Sveriges slättbygder funnos år 1951 endast 4,3 får på 100 hektar reducerad jordbruksjord, och i samma områdens skogs- och dalbygder, där fårskötseln länge bättre hävdat sin ställning, var talet endast obetydligt högre (4,7). I norra Sverige var förekomsten av får avsevärt större (11,8), och detta gällde särskilt de inre delarna. Söderut intog Gotlands län en undantagsställning med c:a 10 gånger så stort jämförelsetal som genomsnittet för de sydliga slättbygderna.

Getaveln har i ännu högre grad än fåraveln undanträngts i de flesta delar av landet och har numera nämnvärd betydelse endast i de inre områdena av Dalarna och södra Norrland.

Områden	Kor			Kalvar under 1 år		
	som kalvat endast en gång	övriga	Summa	avsedda för pålägg	avsedda för slakt	Summa
Södra och mellersta Sveriges slättbygder	18,7	81,3	100	87,2	12,8	100
Södra och mellersta Sveriges skogs- och dalbygder	16,0	84,0	100	76,0	24,0	100
Norra Sverige	14,8	85,2	100	58,6	41,4	100
Hela riket	16,9	83,1	100	78,1	21,9	100

Tab. X. Antal husdjur på 100 hektar reducerad jordbruksjord inom olika storleksgrupper av brukningsenheter

	Områden och storleksgrupper efter åkerarealen	Hästar						Nötkreatur				
										Kor		
		Hingstar, 3 år och däröver	Valacker och ston, 3—16 år	Valacker och ston, 17 år och däröver	Unghästar, 1—2 år	Föl	Summa	Tjurar, 1 år och däröver	Oxar, 1 år och däröver	som kalvat endast en gång	övriga	Kvigor
	Södra och mellersta Sveriges slättbygder											
1	0,26— 1 hektar..	0,0	2,2	0,9	0,0	0,0	3,1	0,2	0,0	5,2	28,0	2.8
2	1— 2 » ..	0,0	2,4	1,0	0,1	0,0	3,5	0,1	0,0	6,0	41,5	5,0
3	2— 5 » ..	0,0	8,5	2,5	0,1	0,1	11,2	0,1	0,1	6,1	43,2	7,5
4	5— 10 » ..	0,0	12,4	2,6	0,5	0,2	15,7	0,3	0,1	6,9	40,2	10,7
5	10— 15 » ..	0,0	10,6	1,9	0,6	0,4	13,5	0,6	0,0	7,0	35,5	12,4
6	15— 20 » ..	0,0	8,2	1,5	0,7	0,3	10,7	0,9	0,1	6,7	31,2	12,6
7	20— 30 » ..	0,0	6,5	1,2	0,7	0,4	8,8	1,1	0,1	6,1	26,3	12,6
8	30— 50 » ..	0,1	4,9	0,8	0,7	0,3	6,8	1,0	0,1	5,5	21,2	12,3
9	50—100 » ..	0,0	3,7	0,4	0,6	0,3	5,0	0,7	0,2	5,1	17,4	11,5
10	Över 100 » ..	0,0	2,8	0,3	0,5	0,3	3,9	0,7	0,4	5,0	15,3	12.3
11	Samtliga[1]	0,0	6,6	1,2	0,6	0,3	8,7	0,8	0,1	5,9	25,7	11,9
	Södra och mellersta Sveriges skogs- och dalbygder											
12	0,26— 1 hektar..	0,0	2,0	0,7	0,1	0,0	2,8	0,2	0,0	7,3	49,8	4,9
13	1— 2 » ..	0,0	3,8	1,0	0,1	0,0	4,9	0,1	0,1	7,6	56,2	6,7
14	2— 5 » ..	0,0	12,6	3,0	0,2	0,1	15,9	0,3	0,2	8,7	56,6	10,7
15	5— 10 » ..	0,0	13,1	2,5	0,5	0,3	16,4	0,8	0,1	8,7	48,9	13,2
16	10— 15 » ..	0,0	10,9	1,8	0,7	0,4	13,8	1,4	0,1	8,1	41,3	13,7
17	15— 20 » ..	0,0	8,8	1,4	0,8	0,4	11,4	1,8	0,1	7,6	36,2	13,8
18	20— 30 » ..	0,0	7,1	1,1	0,8	0,4	9,4	1,9	0,1	7,3	32,0	13,8
19	30— 50 » ..	0,1	5,6	0,8	0,8	0,4	7,7	1,7	0,2	6,8	26,6	14,4
20	50—100 » ..	0,1	4,3	0,5	0,7	0,3	5,9	1,2	0,1	6,0	21,4	13,2
21	Över 100 » ..	0,0	4,0	0,3	0,8	0,4	5,5	1,3	0,5	5,6	18,5	12,8
22	Samtliga[1]	0,1	10,1	1,8	0,6	0,3	12,9	1,1	0,1	7,9	41,4	12,8
	Norra Sverige											
23	0,26— 1 hektar..	0,0	8,2	0,9	0,1	0,0	9,2	0,3	0,1	10,1	78,0	7,4
24	1— 2 » ..	0,0	8,7	1,1	0,1	0,0	9,9	0,4	0,1	10,2	72,5	7,5
25	2— 5 » ..	0,0	12,5	2,1	0,1	0,1	14,8	0,5	0,2	10,1	61,1	8,0
26	5— 10 » ..	0,0	10,6	2,0	0,3	0,2	13,1	0,6	0,2	9,2	50,9	8,5
27	10— 15 » ..	0,1	8,7	1,5	0,4	0,3	11,0	0,9	0,2	8,3	41,7	8,5
28	15— 20 » ..	0,1	7,3	1,1	0,5	0,2	9,2	1,2	0,2	7,1	35,3	8,3
29	20— 30 » ..	0,1	6,0	1,0	0,4	0,2	7,7	1,6	0,3	6,5	28,7	8,2
30	30— 50 » ..	0,0	5,1	0,7	0,4	0,3	6,5	1,5	0,1	5,0	25,9	8,5
31	50—100 » ..	0,4	4,7	0,6	1,4	0,5	7,6	1,2	0,0	4,8	20,2	8,2
32	Över 100 » ..	—	3,7	0,3	1,4	0,7	6,1	0,8	—	6,8	15,4	11,4
33	Samtliga[1]	0,0	11,0	1,8	0,3	0,2	13,3	0,7	0,2	9,1	52,7	8,3
	Hela riket											
34	0,26— 1 hektar..	0,0	4,4	0,8	0,1	0,0	5,3	0,2	0,0	7,8	54,5	5,3
35	1— 2 » ..	0,0	5,5	1,0	0,1	0,0	6,6	0,2	0,1	8,3	59,7	6,7
36	2— 5 » ..	0,0	11,8	2,6	0,2	0,1	14,7	0,3	0,2	8,8	56,1	9,1
37	5— 10 » ..	0,0	12,2	2,4	0,5	0,2	15,3	0,6	0,1	8,4	47,3	11,2
38	10— 15 » ..	0,0	10,4	1,8	0,6	0,4	13,2	0,9	0,1	7,6	38,6	12,3
39	15— 20 » ..	0,0	8,3	1,4	0,7	0,4	10,8	1,2	0,1	7,0	33,1	12,7
40	20— 30 » ..	0,0	6,6	1,1	0,8	0,4	8,9	1,3	0,1	6,4	27,7	12,7
41	30— 50 » ..	0,0	5,0	0,8	0,7	0,4	6,9	1,1	0,1	5,8	22,2	12,7
42	50—100 » ..	0,0	3,8	0,5	0,6	0,3	5,2	0,8	0,1	5,2	18,1	11,8
43	Över 100 » ..	0,0	3,0	0,3	0,5	0,3	4,1	0,7	0,4	5,0	15,8	12,4
44	Samtliga[1]	0,0	8,3	1,5	0,5	0,3	10,6	0,9	0,1	7,0	34,2	11,7

[1] Häri innefattas även husdjur vid lägenheter.

Kalvar					Svin										
för pålägg	för slakt	Summa	Får och lamm	Getter och killingar	Fargaltar	Modersuggor	Övriga svin, 3 mån. och däröver	Grisar under 3 mån.	Summa	Nötkreaturs-enheter	Kaniner över 7 mån.	Höns kläckta 1950 el. tidigare	Höns kläckta 1951	Kalkoner, gäss och ankor	
2,2	0,8	39,2	10,0	0,5	0,2	2,8	35,5	28,2	66,7	58,6	24,9	1 665,8	1 089,6	49,4	1
4,1	2,0	58,7	5,4	0,2	0,0	2,8	33,0	19,5	55,3	72,7	7,4	867,4	606,7	23,3	2
5,9	2,4	65,3	6,0	0,0	0,1	3,9	29,2	19,0	52,2	87,7	1,8	518,7	336,8	14,1	3
8,2	2,1	68,5	5,3	0,0	0,0	6,1	28,2	22,3	56,6	95,7	3,3	303,1	209,8	7,2	4
9,0	1,8	66,3	4,7	0,0	0,1	6,4	24,7	21,0	52,2	87,7	0,4	204,2	154,0	7,1	5
9,0	1,3	61,8	4,5	0,0	0,1	5,8	21,3	18,5	45,7	77,5	0,3	152,4	120,0	5,5	6
8,6	1,2	56,0	4,2	0,0	0,2	5,1	19,2	15,8	40,3	67,7	0,1	119,5	100,2	3,9	7
7,9	0,9	48,9	3,5	0,0	0,1	3,7	17,8	12,3	33,9	56,5	0,1	76,6	65,7	3,3	8
7,0	0,6	42,5	2,7	0,0	0,1	2,1	13,3	7,5	23,0	45,8	0,0	44,2	39,9	2,2	9
7,4	0,7	41,8	4,9	0,0	0,1	1,4	12,1	6,8	20,4	42,4	0,0	25,4	26,8	3,2	10
7,9	1,1	53,4	4,3	0,0	0,2	4,0	19,3	14,3	37,8	65,3	0,9	160,3	125,1	5,4	11
3,1	3,3	68,6	9,4	0,5	0,0	0,5	17,2	15,2	32,9	76,3	7,5	1 008,6	564,2	20,0	12
5,0	4,4	80,1	6,3	0,1	0,0	0,6	18,3	12,3	31,2	87,7	1,6	554,2	326,2	7,8	13
7,9	4,6	89,0	5,8	0,1	0,0	2,1	20,3	13,7	36,1	110,6	0,3	352,0	207,5	7,1	14
9,6	3,5	84,8	5,1	0,0	0,0	4,2	19,0	15,6	38,8	105,9	0,3	236,3	154,7	4,7	15
9,8	2,6	77,0	3,9	0,0	0,1	4,9	18,3	15,8	39,1	94,0	0,3	164,2	126,4	3,3	16
9,7	2,2	71,4	3,6	0,0	0,2	4,5	17,4	14,3	36,4	84,2	0,1	123,1	93,6	4,5	17
9,5	1,8	66,4	3,3	0,0	0,2	4,1	15,3	12,5	32,1	75,4	0,1	93,8	71,0	2,4	18
9,6	1,5	60,8	4,1	0,0	0,2	3,3	14,1	10,4	28,0	66,1	0,0	64,6	50,1	3,5	19
8,5	1,4	51,8	3,4	0,0	0,1	1,9	11,8	6,3	20,1	53,8	0,1	38,4	31,1	2,0	20
8,7	1,1	48,5	6,0	—	0,1	1,6	10,3	5,7	17,7	49,6	0,0	14,9	13,4	1,3	21
9,1	2,9	75,3	4,7	0,0	0,1	3,6	17,4	13,6	34,7	90,7	0,5	218,0	144,9	4,7	22
6,9	11,7	114,5	18,6	4,8	0,0	0,2	9,8	4,3	14,3	121,0	0,5	189,0	191,5	5,1	23
7,3	10,5	108,5	15,2	3,4	0,0	0,1	9,1	3,4	12,6	115,6	0,1	99,4	70,5	0,6	24
8,0	8,0	95,9	14,9	2,2	0,0	0,2	8,4	2,8	11,4	110,4	0,1	66,2	49,5	1,1	25
8,9	5,1	83,4	10,0	0,6	0,0	0,8	8,4	3,4	12,6	95,6	0,0	54,3	43,2	0,6	26
8,8	3,7	72,1	9,1	0,3	0,1	1,2	9,6	4,4	15,3	82,4	0,0	47,6	37,1	0,4	27
8,1	2,1	62,3	8,6	0,4	0,0	1,2	9,3	3,8	14,3	70,7	0,0	34,8	31,2	0,5	28
7,6	2,3	55,2	10,2	0,3	0,1	1,3	11,7	5,1	18,2	62,9	0,1	44,3	37,8	0,8	29
6,8	1,6	49,4	7,4	—	0,2	1,9	9,9	4,5	16,5	55,0	—	19,7	21,4	1,8	30
6,4	1,4	42,2	4,0	—	0,2	1,5	2,3	8,1	12,1	47,7	—	7,9	11,4	0,0	31
9,7	0,3	44,4	1,8	—	—	—	0,8	—	0,8	41,7	—	2,2	0,8	0,2	32
8,4	5,9	85,3	11,8	1,3	0,0	0,7	8,9	3,6	13,2	98,3	0,1	67,6	56,7	0,9	33
4,3	5,9	78,0	13,1	2,1	0,1	1,0	19,4	14,6	35,1	88,4	9,6	877,0	566,6	22,4	34
5,8	6,4	87,2	9,8	1,5	0,0	0,8	17,7	10,2	28,7	96,0	2,2	434,4	281,5	8,2	35
7,6	5,6	87,7	9,4	0,9	0,0	1,6	17,2	10,3	29,1	106,6	0,5	268,2	167,5	5,9	36
9,1	3,6	80,3	6,5	0,2	0,1	3,7	18,3	13,8	35,9	100,4	1,0	201,7	137,1	4,2	37
9,3	2,4	71,2	5,1	0,1	0,1	5,1	20,0	16,6	41,8	89,3	0,3	166,0	126,3	4,7	38
9,2	1,6	64,9	4,5	0,0	0,1	5,1	19,2	16,2	40,6	79,1	0,2	134,8	105,4	4,8	39
8,8	1,4	58,4	4,2	0,0	0,1	4,8	18,1	14,7	37,7	69,3	0,1	111,1	91,4	3,5	40
8,2	1,0	51,1	3,6	0,0	0,2	3,6	17,0	11,8	32,6	58,2	0,1	73,6	62,3	3,3	41
7,3	0,8	44,1	2,8	0,0	0,1	2,0	13,0	7,3	22,4	47,2	0,0	42,9	38,1	2,2	42
7,6	0,8	42,7	5,0	0,0	0,1	1,4	11,8	6,6	19,9	43,4	0,0	23,9	24,9	2,9	43
8,4	2,3	64,6	5,5	0,2	0,1	3,4	17,3	12,6	33,4	77,6	0,7	165,1	121,7	4,6	44

Svinskötseln drives i den största omfattningen i Skåne och Halland, där god tillgång finnes på lämpligt foder, som till stor del erhålles från mejerihanteringen och den omfattande potatisodlingen. Även i större delen av det övriga Götaland är svinstammen jämförelsevis stor i förhållande till ägovidden. I Svealand och Norrland är däremot svinaveln mindre omfattande och längst norrut tämligen obetydlig.

Ett mått på *fjäderfäskötselns* relativa omfattning i landets olika delar lämnas av följande tablå, som anger antalet fjäderfän på 100 personer av den till jordbruk med binäringar hörande folkmängden (inkl. självständiga yrkeslösa med familjemedlemmar) enligt 1950 års folkräkning:

Stockholms stad	45
Stockholms län	590
Uppsala län	552
Södermanlands län	513
Östergötlands län	554
Jönköpings län	662
Kronobergs län	949
Kalmar län	561
Gotlands län	1 625
Blekinge län	1 333
Kristianstads län	1 494
Malmöhus län	1 304
Hallands län	1 793
Göteborgs och Bohus län	864
Älvsborgs län	715
Skaraborgs län	1 013
Värmlands län	340
Örebro län	666
Västmanlands län	607
Kopparbergs län	283
Gävleborgs län	185
Västernorrlands län	221
Jämtlands län	129
Västerbottens län	128
Norrbottens län	88
Hela riket	672

Skillnaden i fjäderfäskötselns omfattning är, såsom framgår härav, mycket stor mellan å ena sidan Hallands, Gotlands, Kristianstads, Blekinge och Malmöhus län med 1 300—1 800 fjäderfän på 100 personer och å andra sidan Norrland med jämförelsetal omkring 200 eller därunder. Den relativa ökningen under perioden 1944—1951 har emellertid varit särskilt stor i de båda nordligaste länen.

Omfattningen inom olika län av husdjurssköts eln som helhet betraktad belyses av följande tablå, som uppger antalet *nötkreatursenheter* på 100 personer av folkmängden inom jordbruk med binäringar (inräknat självständiga yrkeslösa och deras familjemedlemmar) enligt 1950 års folkräkning:

Stockholms stad	69
Stockholms län	163
Uppsala län	205
Södermanlands län	198
Östergötlands län	191
Jönköpings län	224
Kronobergs län	190
Kalmar län	203
Gotlands län	209
Blekinge län	146
Kristianstads län	237
Malmöhus län	253
Hallands län	241
Göteborgs och Bohus län	147
Älvsborgs län	209
Skaraborgs län	253
Värmlands län	137
Örebro län	185
Västmanlands län	200
Kopparbergs län	114
Gävleborgs län	120
Västernorrlands län	136
Jämtlands län	129
Västerbottens län	128
Norrbottens län	94
Hela riket	179

Denna sammanställning ger en helt annan bild av boskapssköts elns relativa omfattning i olika delar av landet än den i tab. W anställda jämförelsen med jordbruksarealen. I sistnämnda tabell framträda i de flesta fall skogs- och bergsbygderna, där åkerjorden övervägande är uppdelad på små brukningsenheter, med ett avsevärt större husdjursbestånd än slättbygderna. Vid jämförelse med folkmängden i jordbruk med binäringar är förhållandet flerstä-



Fårstammen minskar. *Förr.*



Nu.

des det rakt motsatta. Låga siffror förete där hela Norrland och Kopparbergs län, den högsta siffran åter Malmöhus och Skaraborgs län. Detta står i samband med att de mindre brukningsenheterna visserligen i förhållande till arealen hålla mycket större husdjursbesättningar än de större gårdarna men även med att det sammanlagda personantalet vid de förra i förhållande till de medelstora och större gårdarna är ännu större. Den stora olikhet, som i detta avseende råder mellan länen, ger en antydan om deras olika förmåga att producera animaliska livsmedel utöver sitt eget behov.

Antal husdjur vid brukningsenheter av olika storlek. Vid sidan av uppgifterna om åkerjordens användning meddelas i *tab. 10* uppgifter för varje län och naturligt område om husdjurens antal med fördelning på elva storleksgrupper efter brukningsenheternas åkerareal. Dessutom anges i *tab. 12* för samma storleksgrupper mera specificerade uppgifter i sammandrag för slättbygder samt skogs- och dalbygder i södra och mellersta Sverige, för norra Sverige samt för hela riket. De i sistnämnda tabell meddelade absoluta talen ha slutligen i *tab. X* ställts i relation till jordbruksarealen, varvid dock uppgifter uteslutits för den allra lägsta storleksgruppen, innefattande lägenheter med högst 0,25 hektar åker, enär något säkert samband vid den knappast råder mellan djurantalet och den obetydliga åkerarealen.

Hästarnas antal är, såsom framgår av tab. X, i södra och mellersta Sverige relativt lågt vid de minsta brukningsenheterna med upp till 2 hektar åker, av vilka det stora flertalet saknar häst. Högsta antalet hästar i förhållande till jordbruksarealen påträffas i storleksgruppen 2—5 hektar inom norra Sverige och i närmast högre grupp, 5—10 hektar, inom landets södra och mellersta delar. Med stigande åkerareal sjunker därefter antalet hästar per 100 hektar jordbruksjord. Tendensen är mycket likformig inom de olika riksområdena, med det huvudsakliga undantaget, att hästarnas relativa antal är jämförelsevis stort vid de minsta enheterna (upp till 2 hektar åker) i norra Sverige.

Antalet hästar i genomsnitt per brukningsenhet med häst framgår av nedanstående uppgifter. Jämfört med förkrigstiden har en obetydlig nedgång ägt rum vid gårdar med upp till 10 hektar. Därefter ökar tillbakagången och når sitt maximum vid de största gårdarna, där åren 1927, 1932 och 1937 i genomsnitt höllos 17,5, 17,2, och 17,5 hästar per besättning men år 1951 endast 7,5.

I och med att bruket att använda oxar som dragare i stort sett upphört,

Storleksgrupper efter åkerarealen	Antal hästar per brukningsenhet med häst				
	Södra och mellersta Sveriges		Norra Sverige	Hela riket	Därav hästar 3 år och däröver
	slättbygder	skogs- och dalbygder			
0,26— 1 hektar	1,2	1,1	1,0	1,1	1,1
1— 2 »	1,2	1,0	1,0	1,1	1,0
2— 5 »	1,1	1,1	1,1	1,1	1,0
5— 10 »	1,5	1,4	1,2	1,4	1,3
10— 15 »	1,9	1,9	1,5	1,8	1,7
15— 20 »	2,0	2,2	1,7	2,1	1,9
20— 30 »	2,3	2,5	2,0	2,4	2,1
30— 50 »	2,8	3,2	2,7	2,9	2,4
50—100 »	3,7	4,3	5,4	3,8	3,1
Över 100 »	7,2	9,4	10,0	7,5	6,0
Samtliga brukningsenheter	2,1	1,6	1,2	1,7	1,6

utgöras jordbrukets dragdjur i huvudsak av hästarna i åldern 3 år och däröver. Lantbrukets fortgående motorisering framgår indirekt av förändringarna i dessas antal per 100 hektar jordbruksjord. Detta antal uppgick vid jordbruksräkningarna åren 1927, 1932, 1937, 1944 och 1951 till resp. 14,3, 13,7, 13,4, 12,8 och 9,8. Den till och med år 1944 tämligen långsamma och obetydliga nedgången har således följts av en accelererande minskning.

Nedanstående tablå lämnar uppgift om antalet unghästar och föl på 100 vuxna hästar år 1951 i olika storleksgrupper och områden:

Storleksgrupper efter åkerarealen	Södra och mellersta Sveriges		Norra Sverige	Hela riket
	slättbygder	skogs- och dalbygder		
Lägenheter m. m.	1.8	0.6	0.2	1.0
0.26— 1 ha	1.1	4.9	0.8	1.6
1 — 2 »	3.5	1.7	1.0	1.5
2— 5 »	2.2	2.1	1.4	1.9
5— 10 »	4.6	5.2	3.9	4.7
10— 15 »	7.6	8.2	6.6	7.7
15— 20 »	10.3	11.9	8.4	10.8
20— 30 »	14.6	14.6	8.3	14.4
30— 50 »	18.5	20.0	12,7	18.7
50—100 »	20.3	21.0	33,0	20.6
Över 100 »	25.4	26.7	50,7	25.8
I medeltal	11.6	7.5	3.4	8.5

Tablån ådagalägger tydligt den stora skillnad, som råder mellan det mindre samt det medelstora och större jordbruket i avseende på uppfödningen av hästar. De låga medeltalen för ungdjuren vid de mindre brukningsenheterna äro ett uttryck för det förhållandet, att småbrukarna endast mera sällan uppföda sina hästar själva utan hellre inköpa dem från annat håll.

Även antalet äldre hästar (17 år och däröver), räknat på 100 vuxna hästar, växlar med jordbrukens storlek, såsom närmare framgår av följande tablå:

Storleksgrupper efter åkerarealen	Södra och mellersta Sveriges		Norra Sverige	Hela riket
	slättbygder	skogs- och dalbygder		
Lägenheter m. m.	10.7	10.3	9.5	10.3
0.26 — 1 ha	28.5	24.8	9.9	15.5
1 — 2 »	30.0	21.0	11.7	16.3
2 — 5 »	23.1	19.3	14.2	17.7
5 — 10 »	17.5	15.7	15.9	16.2
10 — 15 »	15.2	14.2	14.8	14.8
15 — 20 »	15,3	13,7	13.5	14.6
20 — 30 »	15.1	13.3	14.4	14.7
30 — 50 »	13.9	12.3	11.4	13.5
50 — 100 »	10.8	9.5	10.8	10.5
Över 100 »	8,4	7,4	8,2	8,2
I medeltal	14.8	15.3	14.3	14.9

För de mindre brukningsenheterna stiger det relativa antalet äldre hästar med gårdarnas tilltagande storlek: maximum nåddes år 1951 för riket i dess helhet vid 2—5 hektar. Antalet sjunker därefter och når sitt lägsta värde vid de största egendomarna.

Den faktor, som mer än någon annan inverkar på *nötkreaturens* relativa antal, är brukningsenheternas storlek, emedan det mindre jordbruket i förhållande till sin areal håller betydligt flera kreatur än det större; de allra minsta enheterna i södra och mellersta delarna av landet utgöra dock undantag härvidlag. De mindre jordbrukens överlägsenhet framträder mest i norra Sverige och därnäst i det övriga Sveriges skogs- och dalbygder, medan skillnaden är mindre utpräglad i södra och mellersta Sveriges slättbygder. Differenserna mellan olika stora jordbruk hålla dock på att något utjämnas.

Mellan de mindre och större gårdarna råder även den olikheten, att de i olika utsträckning inriktat sin nötkreatursskötsel på skilda grenar. De mindre gårdarna lägga i regel huvudvikten på mjölkproduktionen, medan de större vid sidan därav driva en betydande uppfödning av göddjur. Ett uttryck härför lämnar följande tablå, som anger antalet kvigor och kalvar på 100 kor år 1951:

Storleksgrupper efter åkerarealen	Södra och mellersta Sveriges		Norra Sverige	Hela riket
	slätt-bygder	skogs- och dalbygder		
Lägenheter m. m.	23.8	21,6	26.9	24.8
0,26— 1 ha	17.5	19,9	29.6	24,8
1— 2 »	23.4	25,2	30.6	27.6
2— 5 »	31.9	35.6	33.7	34,3
5— 10 »	44.5	45,6	37.5	42.9
10— 15 »	54.4	52.8	42.0	51.8
15— 20 »	60.5	58.6	43.8	58,6
20— 30 »	68.8	63.9	51.2	66.9
30— 50 »	79.0	76.4	54.7	78.1
50—100 »	85.4	83.9	63.8	84.9
Över 100 »	100.6	94.0	96.0	99.6
I medeltal	66.4	50,2	36.5	54.3

Såsom synes av tablåns uppgifter ökar det relativa antalet kvigor och kalvar regelbundet med stigande gårdsstorlek.

Antalet tjurar över 1 år var i förhållande till jordbruksarealen inom alla riksområden år 1951 störst vid gårdar med 20—30 hektar åker och minst inom de lägsta storleksgrupperna. Även om antalet tjurar sättes i förhållande till antalet kor, blir tendensen i stort sett densamma, dock med maximum i gruppen 30—50 hektar åker. Detta framgår av följande tablå, som anger antalet tjurar på 100 kor:

Storleksgrupper efter åkerarealen	Södra och mellersta Sveriges		Norra Sverige	Hela riket
	slätt-bygder	skogs- och dalbygder		
Lägenheter m. m.	10.4	1.4	0.9	3.2
0.26— 1 ha	0.5	0.3	0.4	0.4
1— 2 »	0,3	0.2	0.4	0,3
2— 5 »	0,2	0.4	0.7	0,5
5— 10 »	0.6	1,3	1.1	1.1
10— 15 »	1.3	2,8	1,8	2.0
15— 20 »	2.4	4.0	2.9	3.0
20— 30 »	3.5	5,0	4,4	3.9
30— 50 »	3,7	5.2	5,0	4,0
50—100 »	3.3	4,3	5.0	3,5
Över 100 »	3.3	5.2	3.7	3.6
I medeltal	2.4	2.2	1.1	2.1

De höga talen för lägenheterna förklaras av att vissa vid seminstationer hållna tjurar upptagits på denna storleksgrupp.

Det relativa antalet oxar och stutar var år 1951 mycket obetydligt i alla storleksgrupper utom den högsta. Avvikelsen för denna grupp förklaras av uppfödningen av göddjur, som mest förekom vid de största egendomarna.

I tablån överst å sid. 81° anges antalet nötkreatur i genomsnitt vid de brukningsenheter, där nötkreatur hållas.

Beträffande *får* och *getter* framträder i tab. X en stark överlägsenhet för de mindre brukningsenheterna. Antalet får och getter i medeltal per brukningsenhet med får resp. getter framgår av följande tablå:

Storleksgrupper efter åkerarealen	Får och lamm	Getter och killingar
0,26— 1 ha	3,6	2,9
1— 2 »	3,5	3,0
2— 5	3,9	3,5
5— 10	4,8	2,8
10— 15	6.4	2,8
15— 20	7,7	2,7
20— 30	10,1	4,2
30— 50	14,0	2,0
50—100	19,9	1.7
Över 100	70,6	1,3
Samtliga brukningsenheter	6,3	3,1

Som synes tilltager det genomsnittliga antalet får per besättning kraftigt med arealen. Antalet har vid större och medelstora gårdar successivt undergått en betydande ökning enligt varje ny jordbruksräkning; vid 1944 års räkning kunde dock jämförbara uppgifter icke framräknas på grund av räkningens avvikande uppläggning. Getbesättningarnas genomsnittliga storlek är störst vid de medelstora gårdarna och har hållit sig tämligen konstant mellan tidpunkterna för de olika jordbruksräkningarna.

Svinuppfödningen var år 1951 i södra och mellersta Sveriges slättbygder mest utvecklad vid de mindre jordbruken och avtog där i stort sett med stigande åkerareal. I de båda andra riksområdena hölls det största relativa antalet svin i mellangrupperna. Svinstammens procen-

Storleksgrupper efter åkerarealen	Antal nötkreatur per brukningsenhet med nötkreatur				
	Södra och mellersta Sveriges		Norra Sverige	Hela riket	Därav kor
	slätt-bygder	skogs- och dalbygder			
0,26— 1 hektar	1,6	1,6	2,4	2,0	1,6
1— 2 »	2,1	2,3	2,9	2,5	2,0
2— 5 »	3,3	4,2	4,3	4,1	3,0
5— 10 »	6,0	7,2	6,9	6,8	4,7
10— 15 »	9,1	10,5	9,6	9,7	6,3
15— 20 »	11,7	13,6	11,7	12,3	7,6
20— 30 »	14,9	17,5	14,8	15,5	9,1
30— 50 »	20,6	25,3	21,6	21,4	11,7
50—100 »	32,9	39,7	37,4	34,2	18,1
Över 100 »	82,2	86,1	89,7	82,8	40,3
Samtliga brukningsenheter	11,6	7,5	5,3	8,2	5,2

tuella fördelning på djur av olika slag inom varje storleksgrupp belyses av nedanstående uppgifter:

Storleksgrupper efter åkerarealen	Avelssvin	Gödsvin	Grisar under 3 mån.
0,26— 1 ha ..	3,0	55,4	41,6
1— 2 » ..	3,0	61,6	35,4
2— 5 » ..	5,7	58,9	35,4
5— 10 » ..	10,4	51,1	38,5
10— 15 » ..	12,3	48,0	39,7
15— 20 » ..	12,8	47,4	39,8
20— 30 » ..	13,1	48,0	38,9
30— 50 » ..	11,5	52,2	36,3
50—100 » ..	9,6	57,8	32,6
Över 100 » ..	7,5	59,3	33,2
Samtliga brukningsenheter	10,7	51,7	37,6

Dessa siffror visa, att aveln i stor utsträckning är förlagd till de medelstora och större gårdarna och i mindre omfattning till de minsta enheterna, vid vilka i stället grisar vanligen inköpas för gödning.

I medeltal per brukningsenhet med svin hölls inom olika storleksgrupper följande antal svin:

Storleksgrupper efter åkerarealen	Södra och mellersta Sveriges		Norra Sverige	Hela riket
	slätt-bygder	skogs- och dalbygder		
0.26— 1 ha	2,2	1,4	1,3	1.7
1— 2 »	2.5	1,5	1,1	1.7
2— 5 »	3,4	2,3	1,2	2,2
5— 10 »	5,7	3,8	1,8	3,9
10— 15 »	7,8	5,9	2,9	6.5
15— 20 »	9,3	7,6	3,5	8.4
20— 30 »	11,4	9,2	6,1	10,8
30— 50 »	15,5	12,9	9,0	14,9
50—100 »	21,9	19,7	21,4	21.5
Över 100 »	71,8	59,0	7.0	69.9
Samtliga brukningsenheter	9,1	4,3	1,8	5,8

Antalet *fjäderfän* per innehavare av fjäderfän är vid mindre gårdar tämligen oberoende av gårdarnas storlek, men vid större jordbruk ökas det, dock ej i proportion mot arealens ökning. Om antalet fjäderfän sättes i relation till jordbruksarealen bildas därför en serie, som starkt sjunker med tilltagande storlek på gårdarna, vilket även framgår av tab. X. Den avtagande tendensen är mer utpräglad för höns och kycklingar än för andra fjäderfän.

Såsom ett sammanfattande mått på hela husdjursskötselns omfattning inom de olika storleksgrupperna av brukningsenheter meddelas i tab. X en sammanställning av antalet *nötkreatursenheter* på 100 hektar jordbruksjord. Detta antal nådde år 1951 i genomsnitt för hela riket sitt maximum med talet 106,6 i storleksgruppen 2—5 hektar åker och avtog i en jämn sifferserie åt båda håll; minimum redovisades för de största jordbruken med 43,4. Samma utvecklingsgång upprepade sig i södra och mellersta Sverige; i dessa landsdelars slättbygdsområden förekom dock den avvikelsen, att storleksgruppen 5—10 hektar representerade höjdläget. I norra Sverige avtog antalet nötkreatursenheter oavbrutet från lägenheterna till storjordbruken.

Antal djurägare. Vid bearbetningen av materialet från jordbruksräkningen

har även uträknats antalet brukningsenheter och lägenheter, vid vilka redovisats dels husdjur av något slag, dels olika huvudgrupper av husdjur. I *tab. 13* meddelas dylika uppgifter för varje län och naturligt jordbruksområde och i *tab. 14*, med fördelning på storleksgrupper, för hela riket och dess tre huvuddelar. I statistiska centralbyråns arkiv förvaras mot tab. 14 svarande uppgifter för varje naturligt område. Genom en jämförelse mellan antalet brukningsenheter med husdjur av något slag och hela antalet brukningsenheter, varom ävenledes uppgift finnes i de angivna tabellerna, belyses den viktiga frågan om antalet kreaturslösa jordbruk. Anslag att utföra en planerad, mera ingående undersökning i detta hänseende har icke beviljats. Därvid hade i första hand avsetts att för olika områden och storleksgrupper undersöka förekomsten av jordbruk, som år 1951 helt saknade kor eller innehade ett så litet antal kor i förhållande till jordbrukets storlek, att de svarade endast för gårdens eget mjölkbehov. Den mera begränsade bearbetning, som kommit till utförande, anknyter till uppläggningen vid 1927, 1932 och 1937 års jordbruksräkningar. På grund av att den egentliga jordbruksräkningen och kreatursräkningen år 1944, såsom inledningsvis nämnts, utfördes som två från varandra skilda räkningar, kunde motsvarande uppgifter för detta år av tekniska skäl ej framräknas.

Det procentuella antalet brukningsenheter utan kreatur av något slag anges i *tab. Y*, som visar, att något över halva antalet av de minsta brukningsenheterna år 1951 saknade varje slag av kreatur. De fullständigt kreaturslösa jordbruken minskade därefter snabbt i antal med tilltagande åkerareal och utgjorde i gruppen 5—10 hektar 3,4 % av samtliga brukningsenheter i gruppen; över 15-hektarsgränsen höll sig talet omkring eller under 1 %. För de minsta enheterna liksom för gårdar med över 5 hektar åker var det relativa antalet helt kreaturslösa jordbruk större i norra Sverige än söderut. En tillbakablick i tiden ger vid handen, att utvecklingen medfört en betydligt ökad frekvens av jordbruk utan kreatur, en utveckling, som varit särskilt utpräglad för små och medelstora jordbruk. Medan åren 1927, 1932 och 1937 resp. 4,4, 6,3 och 5,9 % av samtliga brukningsenheter saknade kreatur, var antalet år 1951 icke mindre än 14,3 %. Medräknas endast brukningsenheter med över 5 hektar åker blir sifferserien 0,6, 1,0, 0,9 och 2,3 %.

Tab. Y. Antal brukningsenheter utan kreatur av något slag, i procent

Storleksgrupper efter åkerarealen	Södra och mellersta Sveriges		Norra Sverige	Hela riket år 1951	Hela riket år 1937	Hela riket år 1932	Hela riket år 1927
	slättbygder	skogs- och dalbygder					
0.26— 1 hektar	47,3	46.6	57,9	50,9	26.9	24,8	18.7
1 — 2	31.8	26.7	31.0	29.7	9.4	9,9	7.0
2 — 5	15.7	9.8	13.7	12.4	3.1	3,6	2.2
5— 10	3.7	2.6	4,5	3.4	1.1	1,3	0.7
10— 15	1.7	1.3	2,7	1.7	0.6	0.7	0.4
15— 20	1.1	1.1	2,4	1,2			
20— 30	0.9	1.2	4.2	1.1	0.7	0,5	0.3
30— 50	0.8	0.9	3,0	0.8	0.5	0,8	0.5
50— 100	0.9	0.5	2,0	0.9	0.7	0,7	0.6
Över 100	0.9	—	8,3	0.8	1.4	0,0	0.4
Samtliga brukningsenheter	11.5	12.0	20,4	14.3	5.9	6,3	4.4

Det bör i detta sammanhang påpekas, att rent tillfälliga omständigheter, såsom byte av ägare, kan ha medfört, att en gård vid räkningstillfället saknade husdjur.

De anförda uppgifterna avse de fullständigt kreaturslösa jordbruken, medan *tab. Z* anger det relativa antal brukningsenheter, som saknade husdjur av något visst slag. Av tabellen framgår, att *hästar* endast undantagsvis höllos vid brukningsenheter med upp till 2 hektar åker. Av enheter med 2—5 hektar åker saknade nära hälften hästar, och inom den närmast följande storleksgruppen (5—10 hektar) drevs något mer än var tionde gård utan häst. Andelen jordbruk utan häst fortsatte i stort sett att avtaga med stigande areal och nådde sitt minimum med 2.5 % i den högsta storleksgruppen. I förhållande till nedgången i antalet hästar sedan förkrigsperioden var tillbakagången i antalet jordbruk med hästar tämligen obetydlig. Detta belyses redan av det förhållandet, att antalet brukningsenheter utan hästar i förhållande till samtliga brukningsenheter endast stigit från 36,2 % år 1937 till 39,3 % år 1951, medan, bortsett från lägenheterna, hästarnas antal under samma tid minskat med 37,9 %. Till jämförelse må nämnas, att antalet besättningar med häst under perioden minskat med 14,1 %, varvid bör beaktas, att hela antalet brukningsenheter samtidigt avtagit med 9,7 %. Vid jordbruk med över 5 hektar åker, som ju till övervägande del höllo häst år 1951, var denna utvecklingstendens ännu mera framträdande. Antalet hästar vid dessa gårdar minskade under åren 1937—1951 med 38,6 % och antalet gårdar, vid vilka häst hölls, med 7,6 %; hela antalet brukningsenheter av denna storlek gick samtidigt ned med 3,8 %. Det övervägande antalet jordbrukare har alltså föredragit att behålla hästar men till reducerat antal.

Tab. Z visar i fråga om *nötkreaturen*, att sådana år 1951 saknades vid 70,7 % av brukningsenheterna inom den lägsta storleksgruppen och vid 40,1 resp. 18,2 % därav inom de båda närmaste grupperna. Procenttalet fortsatte att sjunka till 3,1 för gruppen 15—20 hektar, varefter den sjunkande serien bröts och talet steg till mellan 8 och 9 % vid egendomar med minst 50 hektar åker. Genomsnittligt saknade år 1951 21 % av samtliga brukningsenheter nötkreatur mot 9,5 % år 1937. I absoluta tal innebär utvecklingen en ökning från c:a 39 700 brukningsenheter utan nötkreatur år 1937 till omkring 79 500 år 1951, av vilka sistnämnda 27 300 hade mer än 2 hektar åker och 4 100 mer än 10

Tab. Z. Antal brukningsenheter utan vissa slag av husdjur, i procent

Storleksgrupper efter åkerarealen	Hästar	Nötkreatur	Får	Getter	Svin	Kaniner	Fjäderfän
0,26— 1 hektar	96,3	70,7	97,3	99.5	84,6	99.2	69,5
1— 2 »	88.9	40,1	95.2	99,1	70.4	99.5	62,0
2— 5 »	47,0	18.2	90.7	99.0	49.9	99.6	49.5
5— 10 »	11.9	6.4	89,1	99.4	27.2	99.5	31.9
10— 15 »	5,2	3,8	89.6	99.7	15,0	99.4	19.6
15— 20 »	4.2	3.1	89.3	99.7	11.5	99.3	13.8
20— 30 »	3.6	3.8	89.4	99.8	10.8	99.3	11.1
30— 50 »	3.7	5,3	89.7	99.8	13.2	99.3	11,4
50—100 »	3,6	8.9	90,0	99,9	26,7	99.4	16,5
Över 100 »	2.5	8,2	87,3	99.7	49,2	99.0	32,3
Samtliga brukningsenheter	39,3	21.0	91,4	99.4	42,4	99.4	40.9

hektar. För att belysa utvecklingen inom olika storleksgrupper ställas nedan procenttalen år 1951 för antalet brukningsenheter utan nötkreatur vid sidan av motsvarande uppgifter för tidigare jordbruksräkningar:

Storleksgrupper efter åkerarealen	År 1927	År 1932	År 1937	År 1951
0,26— 1 ha	33,1	38,4	43,3	70,7
1— 2 »	10,9	13,7	14,2	40,1
2— 5 »	3,6	5,0	4,9	18,2
5— 10 »	1,3	1,8	2,0	6,4
10— 20 »	0,8	1,1	1,1	3,6
20— 30 »	0,5	0,9	1,2	3,8
30— 50 »	1,0	1,1	0,9	5,3
50—100 »	1,1	1,5	1,5	8,9
Över 100 »	0,5	0,6	1,9	8,2
Samtliga brukningsenheter	7,4	9,4	9,5	21,0

De ojämförligt flesta brukningsenheterna inom alla storleksgrupper sakna *får*, och detsamma gäller i ännu högre grad i fråga om *getter* och *kaniner*. *Svin* och *fjäderfän* saknas mera sällan vid gårdar med en åkerareal av 20—30 hektar men oftare vid såväl mindre som större gårdar.

Antalet *biodlare* i hela Sverige uppgick enligt jordbruksräkningens säkerligen för låga uppgifter till 31 850, av vilka endast en mycket ringa del var hemmahörande i norra Sverige. Redovisningsskyldigheten synes framför allt ha förbisetts av biodlare utanför jordbruket.

X. Trädgårdsskötseln

Uppgifter om odlingen i trädgård ha i växlande utsträckning införskaffats vid eller i anslutning till de olika jordbruksräkningarna. År 1927 infordrades uppgift om trädgårdsareal, använd till köksväxtodlingar och fruktträdgård. Följande jordbruksräkning, år 1932, omfattade samma uppgift och därjämte en fråga om markytan för odling av trädgårdsväxter under glas. Vid 1937 års jordbruksräkning efterfrågades arealerna för odling av köksväxter, jordgubbar och trädgårdsväxter under glas samt för plantskolor. Formulären för 1944 års jordbruksräkning innehöllo icke något avsnitt om trädgårdsodlingen; däremot inneslöts i 1943 års arealinventering en fullständig inventering av all odling av potatis och köksväxter i trädgård såsom ett första led i den följande år genomförda jordbruksräkningen. År 1951 införskaffades vid jordbruksräkningen uppgifter om trädgårdsareal dels för odling av hallon och jordgubbar, dels för övriga odlingar, i den mån dessa omfattade minst 500 kvadratmeter. Sistnämnda odlingar skulle redovisas med arealfördelning på köksväxter och blommor (på kalljord eller under glas) samt potatis och plantskolor. Vid samtliga jordbruksräkningar inhämtades dessutom uppgifter om köksväxtodlingen på åkerjord; redovisningen härav för år 1951 lämnas i kap. VIII samt tab. 15 och 16.

I fråga om odlingarna i trädgård av hallon och jordgubbar förelåg år 1951 uppgiftsplikt för varje odling, oberoende av dess omfattning. I kompletterande anvisningar gjordes dock en inskränkning, som bl. a. berörde bärodlingen, av innebörd att uppgifter för kolonilotter behövde lämnas till jordbruksräkningen endast i de fall, då gällande bestämmelser krävde, att fastighetsdeklaration skulle avgivas. I praktiken torde detta ha inneburit, att odlingar vid kolonilotter endast undantagsvis deklarerats till jordbruksräkningen. Med begränsningen i uppgiftsskyldigheten i fråga om övrig trädgårdsareal till att omfatta odlingar om minst



Odlingen under glas av blommor och köksväxter har gått starkt framåt.

500 kvadratmeter åsyftades att i första hand erhålla redovisning av odlingen i handelsträdgårdarna.

Vid granskningen inom statistiska centralbyrån har trädgårdsmaterialets fullständighet kontrollerats mot tillgängliga förteckningar över trädgårdsmästare och plantskolor. Efter infordrande av ett förhållandevis tämligen stort antal felande uppgifter torde redovisningen av de större trädgårdsodlingarna vara i det närmaste fullständig. Däremot föreligga säkerligen icke obetydliga luckor i redovisningen av arealerna för hallon och jordgubbar, särskilt i vad avser husbehovsodlingar utanför jordbruket. Förutsättningar till komplettering av materialet på denna punkt ha i stort sett saknats.

Uppgifterna om trädgårdsodlingen meddelas för län och naturliga områden i *tab. 18* samt för riksområden och hela riket med gruppering efter åkerarealens storlek i *tab. 19*. Manuskripttabeller med uppgifter för olika storleksgrupper inom varje naturligt jordbruksområde förvaras i statistiska centralbyråns arkiv.

Den redovisade arealen för odling av hallon i trädgård uppgick år 1951 till 743 hektar mot 1 004 hektar enligt 1943 års trädgårdsinventering. Jordgubbsodlingen i trädgård uppgavs år 1951 till sammanlagt 892 hektar; motsvarande areal utgjorde 1 485 hektar år 1943 och 1 155 hektar år 1937. Nedgången år 1951 torde vara dels skenbar och bero på den bristfälliga redovisningen detta år, dels verklig och förorsakas av konkurrensen från den mer rationella fältmässiga odlingen av dessa båda produktslag. Arealuppgifterna för år 1943 innefatta odling av hallon och jordgubbar i kolonilotter med resp. 50 och 57

hektar. Något mer än hälften av 1951 års redovisade odling hänför sig till lägenheter utanför det egentliga jordbruket.

Antalet inkomna uppgifter med redovisad trädgårdsareal om minst 500 kvadratmeter för odling av köksväxter, blommor och potatis samt för plantskolor uppgick till c:a 22 800. Till jämförelse må nämnas, att antalet handelsträdgårdar, bedömt efter telefonkatalogernas yrkesregister och medlemsförteckningen för Sveriges handelsträdgårdsmästareförbund, utgjorde c:a 7 000. Jordbruksräkningens högre siffra inkluderar bl. a. ett stort antal trädgårdar i och utanför jordbruket med odling enbart på friland av köksväxter eller blommor.

Det största antalet trädgårdar med minst 500 kvadratmeter redovisades i Malmöhus län med 2 853 odlingar, av vilka 2 388 voro belägna i slättbygden, vidare i Kristianstads län med 2 316 samt i Stockholms län och stad med sammanlagt 2 048 odlingar. Av uppgifterna hänförde sig 63 % till slättbygderna och 31 % till skogs- och dalbygderna i landets södra och mellersta delar samt 6 % till norra Sverige. Inom de olika områdena förelåg en viss koncentration av trädgårdar kring städer och andra större tätorter. Denna koncentration var dock mindre framträdande än vid tidigare räkningar. De förbättrade transportmöjligheterna ha givetvis medverkat till trädgårdarnas ökade utspridning. Av trädgårdarna i jordbruksräkningens material voro 17 % kombinerade med jordbruk om minst 2 hektar åker.

De vid de större odlingarna sammanlagt redovisade trädgårdsarealerna uppgingo till 5 543 hektar. Störst areal uppvisade Stockholms län och stad med 912 hektar, varefter följde Malmöhus län med 819 hektar, av vilka 729 hektar hänförde sig till länets slättbygd. Riksarealen fördelade sig med 72 % på slättbygderna, 24 % på skogs- och dalbygderna samt 4 % på norra Sverige.

Även de genomsnittligt sett största trädgårdarna äro att finna i slättbygderna, där medelstorleken av de redovisade trädgårdarna utgjorde 2 760 kvadratmeter. Motsvarande areal uppgick i skogs- och dalbygderna till 1 900 samt i norra Sverige till 1 710 kvadratmeter. Bland de naturliga områdena intog Södermanlands län första platsen med 4 650 kvadratmeter, närmast följt av Stockholms län och stad med 4 450, Uppsala län med 3 570 och Malmöhus läns slättbygd med 3 050 kvadratmeter.

Trädgårdsarealernas disposition i olika riksområden och riket belyses i procenttal av nedanstående tablå. Drygt halva arealen nyttjades till odlingar på kalljord av köksväxter och blommor, medan arealen under glas svarade för 11 %. Potatisen upptog 31 % och plantskolorna 5 % av arealen. Markarealen under glas användes till 34 % för od-

Områden	Köksväxter och blommor			Potatis	Plantskolor	Summa
	Kalljord (friland)	Markareal under glas				
		Växthus	Bänkgård			
Södra och mellersta Sveriges slättbygder	53.5	7.2	4.8	28.9	5.6	100
Södra och mellersta Sveriges skogs- och dalbygder	49,9	5.1	4,1	37.0	3,9	100
Norra Sverige	46.9	4,4	4,7	40,8	3,2	100
Hela riket	52.3	6.6	4.6	31.4	5.1	100

Områden	Fördelning i procent av markarealen under glas			
	Blommor	Gurka och tomater	Andra köksväxter	Summa
Södra och mellersta Sveriges slättbygder	30,5	44,2	25,3	100
Södra och mellersta Sveriges skogs- och dalbygder	44,7	32,2	23,1	100
Norra Sverige	50,5	24,6	24,9	100
Hela riket	33,9	41,2	24,9	100

ling av blommor, till 41 % för gurka och tomater samt till 25 % för övriga köksväxter. Inom slättbygdsområdena kom en större relativ andel av hela odlingen på köksväxter och blommor (såväl på kalljord som under glas) samt på plantskolor än vad fallet var inom norra Sverige. För potatisodlingen var förhållandet det motsatta. I båda fallen intogo skogs- och dalbygderna en mellanställning.

Fördelningen av markarealen under glas på olika produktslag framgår av sammanställningen ovan. I slättbygderna dominerade produktionen av gurka och tomater, medan odlingen av blommor upptog största andelen av totalarealen under glas i de båda övriga riksområdena. I fråga om arealen under glas må framhållas, att något mer än hälften av växthusarealen var lokaliserad till endast två naturliga jordbruksområden, Stockholms län och stad samt Malmöhus läns slättbygd.

Någon allmän jämförelse mellan trädgårdsarealerna enligt 1951 års räkning och föregående inventeringar är knappast möjlig att åstadkomma, enär de mindre trädgårdarna medräknats vid tidigare trädgårdsinventeringar utan att storleksgruppering ägt rum. I fråga om växthus och bänkgårdar kan dock en stark utvidgning konstateras därigenom att de år 1951 redovisade arealerna för större odlingar överstego de totala trädgårdsarealer, som enligt tidigare räkningar använts till odling under glas. Totalarealerna för växthus och bänkgård utgjorde år 1932 resp. 129 och 120 hektar, år 1937 resp. 199 och 186 hektar samt år 1943 resp. 251 och 239 hektar. År 1951 redovisades ifrågavarande arealer vid trädgårdar om 5 ar eller mer med resp. 366 och 255 hektar.

XI. Jordbrukets fruktodlingar

Vid 1951 års jordbruksräkning infordrades uppgifter om antalet fruktträd med fördelning på äppel-, päron-, plommon- och körsbärsträd inom följande tre åldersgrupper efter planteringsåret: 1940 och tidigare, 1941—1945 samt 1946 och senare. Detta innebar en i förhållande till tidigare jordbruksräkningar väsentlig utökning. Åren 1927 och 1932 upptog formuläret endast frågor om det totala antalet fruktträd av varje särskilt slag. 1937 års jordbruksräkning utvidgades på denna punkt i och med att uppgifter införskaffades dels om antalet fruktträd av varje slag över fem år, dels om det sammanlagda antalet fruktträd av alla slag under fem år. Liksom i fråga om trädgårdsskötseln omfattades icke heller fruktodlingen av programmet för 1944 års jordbruksräkning; i stället överfördes avsnittet härom till 1943 års trädgårdsinventering, som i detta avseende helt överensstämde med 1937 års räkning.

Den för 1951 års jordbruksräkning utfärdade kungörelsen innebar uppgiftsskyldighet i fråga om varje fruktodling oberoende av storlek. Undantag medgavs i senare utfärdade tilläggsanvisningar för sådana kolonilotter, som icke behövde deklareras till 1952 års fastighetstaxering. Betydelsen härav belyses av uppgiften, att antalet fruktträd vid samtliga kolonilotter enligt 1943 års inventering utgjorde omkring 2 % av hela fruktträdsbeståndet. En granskning av det till jordbruksräkningen inkomna materialet har uppenbarat mycket stora brister för villasamhällen, sommarstugor o. dyl. och över huvud taget för gruppen lägenheter. Däremot synes trädantalet inom jordbruket och den yrkesmässiga fruktodlingen vara betydligt fullständigare redovisat. Då en avsevärd del av fruktproduktionen härrör från husbehovsodlingar utanför jordbruket, kan en större ofullständighet i redovisningen från dessa verka förryckande på räkningens slutresultat. Detta är i själva verket vad som skett vid 1951 års jordbruksräkning. Det till denna totalt redovisade antalet fruktträd i olika åldersgrupper och vid samtliga slag av fastigheter utgör c:a 8 450 000. Med utgångspunkt från resultatet vid 1943 års trädgårdsinventering, vilket även torde ha varit för lågt redovisat, och på grundval av statens plantskolenämnds statistik över antalet utplanterade grundstammar åren 1944—1951 kan antalet fruktträd år 1951 antagas ha uppgått till lågt räknat 12 000 000. Den mycket betydande bristen i jordbruksräkningsmaterialet nödvändiggör en begränsning i dettas användning till att omfatta endast fruktodlingen vid det egentliga jordbruket. Gränsen har här satts vid 1 hektar åker, över vilken arealstorlek materialet synes vara godtagbart. I den på detta sätt avgränsade jordbrukargruppen ingår otvivelaktigt även ett antal icke jordbrukande yrkesfruktodlare, som använde åkerjorden uteslutande till fruktodling.

Uppgifter om jordbrukarnas fruktodlingar lämnas i *tab. 20* för varje län och naturligt jordbruksområde och i *tab. 21* för riket och de tre större riksområdena med fördelning på brukningsenheter av olika storlek. I statistiska centralbyråns arkiv finnas storleksgrupperade uppgifter för varje jordbruksområde tillgängliga.

Hela fruktträdsbeståndet inom det egentliga jordbruket redovisades år 1951 med omkring 4 652 600 träd. Av detta antal hade 57 % planterats före 1941, 12 % under åren 1941—1945 och 31 % efter 1945. Antalet träd av olika slag uppgick till: äppelträd 3 224 400 (69 % av totala antalet träd), päronträd 512 900 (11 %), plommonträd 445 000 (10 %) och körsbärsträd 470 300 (10 %). Av de olika länen hade Kristianstads, Malmöhus och Skaraborgs län avsevärt större antal fruktträd än övriga län. De betydande odlingarna av äppelträd i Kronobergs län och av plommonträd i Stockholms län böra även särskilt nämnas. Tablån nedan belyser fruktodlingens relativa fördelning på de tre riksområdena.

Fördelningen av hela trädantalet på riksområden efter planteringsår utfaller på sätt framgår av tablån överst å s. 89°.

Tablån framhäver slättbygdsområde-

Områden	Äppelträd	Päronträd	Plommonträd	Körsbärsträd
Södra och mellersta Sveriges slättbygder	60,3	66,1	65,6	58,6
Södra och mellersta Sveriges skogs- och dalbygder	36,3	32,9	32,6	39,2
Norra Sverige	3,4	1,0	1,8	2,2
Hela riket	100	100	100	100

Områden	Fruktträd planterade			Samtliga fruktträd
	före 1941	1941—1945	efter 1945	
Södra och mellersta Sveriges slättbygder	58,3	62,2	66,4	61,3
Södra och mellersta Sveriges skogs- och dalbygder	39,1	34,1	30,7	35,9
Norra Sverige	2,6	3,7	2,9	2,8
Hela riket	100	100	100	100

nas dominerande betydelse för fruktodlingen, en betydelse, som ytterligare blir accentuerad, då de yngsta träden komma att bära skördar. En motsvarande nedgång påvisas för skogs- och dalbygderna. I norra Sverige är fruktodlingen av mycket liten men dock ökande relativ betydelse.

Fruktodlingens omfattning i olika län och riksområden i förhållande till åkerarealens storlek belyses av nedanstående tablå, i vilken hänsyn även i fråga om åkerjorden tagits endast till brukningsenheter med mer än 1 hektar åker. Även denna tablå åskådliggör de stora växlingarna inom landet med riklig förekomst av fruktträd i de sydligare delarna och med ett mycket ringa antal i norra Sverige. Jordbruksbefolkningens fruktodlingar, uttryckta i relationen mellan fruktträdens antal och åkerjordens storlek, dominerade i Kristianstads län, närmast följt av Kronobergs och Blekinge län. I Kristianstads län synas dock sådana yrkesfruktodlare, vilka bruka hela åkerjorden till fruktodling, vara särskilt talrikt representerade.

Län och områden	Antal fruktträd vid jordbruket	
	Totalt	Per 100 hektar åker
Stockholms stad	1 723	124
Stockholms län	157 237	111
Uppsala län	113 328	76
Södermanlands län	171 272	101
Östergötlands län	222 735	93
Jönköpings län	213 493	166
Kronobergs län	240 644	257
Kalmar län	222 543	125
Gotlands län	129 551	154
Blekinge län	121 742	216
Kristianstads län	969 455	431
Malmöhus län	526 782	161
Hallands län	217 195	154
Göteborgs och Bohus län	138 626	154
Älvsborgs län	221 493	109
Skaraborgs län	340 230	110
Värmlands län	172 477	96
Örebro län	174 297	119
Västmanlands län	95 126	60
Kopparbergs län	72 833	71
Gävleborgs län	72 206	66
Västernorrlands län	39 738	41
Jämtlands län	7 055	11
Västerbottens län	10 468	8
Norrbottens län	381	0
Hela riket	4 652 630	129
Södra och mellersta Sveriges slättbygder	2 852 300	141
Södra och mellersta Sveriges skogs- och dalbygder	1 667 925	154
Norra Sverige	132 405	26

En tillbakablick ger nämnvärda möjligheter till jämförelse med 1951 års räkning endast i fråga om inventeringen år 1943, då fruktodlingen vid jordbruksfastigheter redovisades särskilt för jordbruk av olika storlek. I tablån å sid. 90 anges den procentuella förskjutningen, för olika storleksgrupper och riksområden, mellan fruktträdsbeståndet år 1943 vid jordbruksfastigheter och år 1951 vid brukningsenheter med åkerjord, oberoende av fastighetstyp. Enheter, taxerade som s. k. annan fastighet ingå alltså i materialet för år 1951, ehuru i de berörda storleksgrupperna och särskilt i grupperna med över 2 hektar åker till så ringa antal, att jämförelsen ej nämnvärt störes.

Tablån ådagalägger, att fruktodlingen vid jordbruket vunnit starkt ökad terräng under de mellanliggande åren. En tillbakagång kan dock konstateras för äldre päron- och körsbärsträd och dessutom för äldre träd över huvud vid

Storleksgrupper efter åkerarealen, riksområden	Förskjutning av fruktodlingen från 1943 till 1951, i procent						
	Fruktträd över 5 år					Fruktträd under 5 år	Samtliga fruktträd
	Äppelträd	Päronträd	Plommonträd	Körsbärsträd	Samtliga trädslag		
1— 2 hektar	— 11	— 22	— 11	— 36	— 16	+134	+ 5
2— 5 »	— 1	— 28	— 18	— 35	— 12	+194	+ 14
5— 10 »	+ 12	— 15	— 5	— 24	+ 0	+261	+ 29
10— 20 »	+ 38	+ 3	— 3	— 10	+ 21	+329	+ 54
20— 30 »	+ 34	+ 14	+ 25	— 2	+ 25	+335	+ 55
30— 50 »	+ 58	+ 29	+ 15	+ 11	+ 42	+183	+ 61
50—100 »	+110	+ 31	+ 69	+ 27	+ 85	+316	+131
Över 100 »	+241	+167	+218	+ 57	+210	+904	+334
Samtliga grupper med över 1 hektar åker ..	+ 27	— 2	+ 3	— 18	+ 13	+270	+ 44
Södra och mellersta Sveriges slättbygder	+ 42	+ 4	+ 8	— 16	+ 22	+415	+ 65
Södra och mellersta Sveriges skogs- och dalbygder	+ 11	— 11	— 7	— 18	+ 3	+147	+ 21
Norra Sverige	+ 3	+ 8	+ 17	— 44	— 3	+ 68	+ 12

mindre brukningsenheter. Det senare förhållandet bör ses mot bakgrunden av nedgången i antalet mindre jordbruk. Övriga brukningsenheter företedde en med åkerarealen starkt stigande ökning av antalet äldre fruktträd, vilken även berörde päron- och körsbärsträden. För de yngre, ej bärande träden ägde en i alla storleksgrupper mycket omfattande antalsökning rum. Tablåns nedre del vi-



Fruktodling anlagd på åkerjord i Kivik.

sar, att utvecklingen inom de olika riksområdena varit oenhetlig. Medan antalet fruktträd över 5 år starkt ökat inom slättbygderna i södra och mellersta Sverige, har deras antal endast undergått en mindre ökning inom samma områdens skogs- och dalbygder och decimerats i norra Sverige. De arbetskrävande och för sjukdomar mest utsatta körsbärsträden ha i alla riksområden reducerats till antalet. Återväxten har förstärkts i hela landet men betydligt mer i slättbygderna än i övriga landsdelar.

En på samma sätt verkställd jämförelse för de olika länen klarlägger, att uppgången i antalet äldre fruktträd väsentligen var att hänföra till Kristianstads län (särskilt mellanbygden) och Kronobergs län. De yngre träden ökade i samtliga län men absolut och relativt mest i Kristianstads och Malmöhus län. En relativt sett betydande nyrekrytering av träd ägde rum i Jämtlands, Västerbottens och Norrbottens län. Fruktodlingens centrum har förskjutits från Malmöhus till Kristianstads län. Särskilt äppelodlingarna ha alltmer koncentrerats till Skåne och Kronobergs län.

XII. Nyodlingar

Vid jordbruksräkningen införskaffades även uppgifter för varje på formuläret för jordbruksfastigheter redovisad brukningsenhet angående arealen av de under åren 1945—1951 verkställda nyodlingarna. Resultaten av denna undersökning, som alltså gäller en tidrymd av sju år, framläggas för län och naturliga jordbruksområden i *tab. 22* samt för riksområden och riket med fördelning på storleksgrupper av brukningsenheter i *tab. 23*. I manuskripttabeller, befintliga i centralbyråns arkiv, äro uppgifterna dessutom redovisade på storleksgrupper inom varje naturligt område.

För hela den nämnda perioden redovisas en sammanlagd nyodlad areal av 12 634 hektar, motsvarande i medeltal per år 0,05 % av hela åkerarealen år 1951. Huvudparten av nyodlingarna kom på Västerbottens, Norrbottens och Gotlands län med resp. 3 673, 3 509 och 1 067 hektar eller med sammanlagt nära 2/3 av den uppgivna rikssiffran för nyodlad mark. Åkerarealen, särskilt inom de båda förstnämnda länen, har samtidigt ökats med betydligt större arealer (Västerbottens län 7 712 hektar. Norrbottens län 7 367 hektar). Förklaringen till dessa skillnader torde åtminstone delvis och särskilt för Västerbottens läns vidkommande ligga i det förhållandet, att en del tidigare såsom äng upptagna mångåriga vallar numera börjat räknas som åker, även av brukaren. Dylika ändringar av formell natur upptagas givetvis icke som nyodlingar. För Norrbottens del är dock den till jordbruksräkningen redovisade arealen för nyodling uppenbart för låg. Detta framgår av en inom lantbruksstyrelsen utförd undersökning, som gett till resultat, att arealen avsynad, nyodlad åkerjord, för vilken nyodlingsbidrag utbetalats, i detta län under åren 1945—1951 skulle uppgå till inemot 7 000 hektar. För övriga undersökta län (Gotlands, Jämtlands och Västerbottens län) är överensstämmelsen däremot tämligen god.

Mellan jordbruksräkningarna åren 1927, 1932, 1937, 1944 och 1951 uppgick den redovisade nyodlade arealen i hela riket i medeltal per år till 3 111, 3 950, 2 418 och 1 805 hektar. Mot den allmänna minskningen av rikets åker-

areal sedan år 1937 svarar alltså en påtaglig tillbakagång även i nyodlingsverksamheten. Alltjämt förekomma dock stora nyodlingsföretag, såsom i samband med sjösänkningar och utdikningar av mossar.

Nyodlingsverksamhetens omfattning i olika delar av landet framgår av ovannämnda tabeller och följande tablå, som länsvis anger den under åren 1945—1951 nyodlade arealen i procent av hela den på formuläret för jordbruksfastigheter redovisade åkerarealen år 1951:

Stockholms stad	—
Stockholms län	0,1
Uppsala län	0.1
Södermanlands län	0,1
Östergötlands län	0.3
Jönköpings län	0,2
Kronobergs län	0,2
Kalmar län	0.1
Gotlands län	1.3
Blekinge län	0,2
Kristianstads län	0,1
Malmöhus län	0,1
Hallands län	0,2
Göteborgs och Bohus län	0,1
Älvsborgs län	0,1
Skaraborgs län	0,0
Värmlands län	0,0
Örebro län	0,0
Västmanlands län	0,1
Kopparbergs län	0,0
Gävleborgs län	0,1
Västernorrlands län	0,3
Jämtlands län	0,9
Västerbottens län	2,8
Norrbottens län	4.1
Hela riket	0,3

Sett mot bakgrunden av utvecklingen av åkerarealen inom de olika länen är det knappast överraskande, att nyodlingsverksamheten var så obetydlig i södra och mellersta Sverige. I medeltal för dessa delar av landet uppgingo de redovisade nyodlingarna under de sju åren 1945—1951 till endast 0,1 % av hela åkerarealen. En särställning med talet 1,3 % intog Gotland, där tillgången på odlingsbar mark varit jämförelsevis god. Den livligare nyodlingsverksamheten norrut belyses av procenttalen 4,1 i Norrbottens län (vilket tal enligt ovan relaterade undersökning rätteligen borde vara 8,1), 2,8 i Västerbottens län och 0,9 i Jämtlands län. Dessa tre län jämte Gotlands län äro de enda, vilkas åkerareal ökat mellan jordbruksräkningarna 1944 och 1951.

Omfattningen av nyodlingarna 1945—1951 i procent av den på jordbruksfastigheter redovisade åkerarealen år 1951 vid brukningsenheter av olika storlek inom de tre riksområdena och hela riket framgår av följande tablå:

Storleksgrupper efter åkerarealen	Södra och mellersta Sveriges		Norra Sverige	Hela riket
	slätt-bygder	skogs- o. dalbygder		
0,26— 1 ha	0,1	0,2	1,6	0.9
1— 2 »	0,1	0,1	1,8	0.9
2— 5 »	0,1	0,2	1,8	0.8
5— 10 »	0.1	0,2	1,7	0.6
10— 15 »	0,1	0,1	1,5	0,3
15— 20 »	0,1	0,1	0.9	0.2
20— 30 »	0.1	0,1	0,4	0,1
30— 50 »	0,2	0,1	0,7	0.1
50—100 »	0,1	0,1	0,1	0.1
Över 100 »	0,2	0,1	0,6	0.2
Samtliga brukningsenheter	0,1	0,1	1,6	0.3

Den relativt starka nyodlingsverksamheten vid mindre jordbruk i norra Sverige torde huvudsakligen ha haft till ändamål att göra ofullständiga jordbruk mera bärkraftiga och att ge flikiga åkrar en mer lättbrukad form. I södra och mellersta Sverige, där nyodlingarna ofta utförts i samband med torrläggningsföretag, vilket bl. a. varit fallet på Gotland, blir fördelningen mellan jordbruk av olika storlek jämnare.

XIII. Täckdikning

De vid jordbruksräkningen erhållna uppgifterna om den täckdikade arealens omfattning meddelas för varje län och naturligt jordbruksområde i *tab. 22* samt i sammandrag för större riksområden och för hela riket med fördelning på olika storleksgrupper av jordbruk i *tab. 23*. Manuskripttabeller med fördelning på storleksgrupper inom varje naturligt jordbruksområde finnas tillgängliga i centralbyråns arkiv. Enligt formulärets anvisningar skulle de begärda uppgifterna om täckdikningen avse arealen täckdikad åkerjord med täckdikningen i dugligt skick. Liksom vid tidigare jordbruksräkningar efterfrågades uppgifterna endast på formuläret för jordbruksfastigheter. Den härav föranledda begränsningen av redovisningen av täckdikad mark var dock obetydlig, eftersom 99,3 % av hela åkerarealen år 1951 redovisades på detta formulär.

Den täckdikade åkerarealens omfattning enligt samtliga jordbruksräkningar framgår av nedanstående tablå.

Enligt tablån skulle den täckdikade arealen ha ökats från 973 900 hektar år 1944 till 990 100 hektar år 1951 eller med 1,7 %. Den sistnämnda år täckdikade arealen utgjorde 27,1 % av hela den på formuläret för jordbruksfastigheter redovisade åkerarealen. Utvecklingen har emellertid gått i motsatta riktningar för olika slag av material. Medan den dyrbarare men också effektivare och hållbarare täckdikningen med tegelrör ökat under perioden med 51 700 hektar (6,7 %), har med annat material dränerad åkerareal minskat med 35 500 hektar (17,6 %). Tegelrör har använts som material i ständigt stegrad relativ omfattning sedan den första jordbruksräkningen; av täckdikningen hade 83,3 % år 1951 mot 65,6 % år 1927 utförts med tegelrör.

I fråga om de regionala olikheterna i utvecklingen mellan åren 1944 och 1951 må nämnas, att en relativt sett ganska stor ökning av den täckdikade arealens omfattning ägt rum i de två nordligaste länen — särskilt i Västerbottens län med 38 % — och vidare i Skaraborgs, Värmlands, Uppsala, Stockholms och Södermanlands län samt på Gotland och Öland; flera av dessa områden ökade även under perioden 1937—1944, som totalt sett karakteriserades av nedgång i den dränerade arealen. Tämligen starkt minskad omfattning av täckdikningen mellan 1944 och 1951 har redovisats för det sammanhängande området Jämtlands, Kopparbergs, Västernorrlands och Gävleborgs län, nämligen med resp. 17, 13, 8 och 6 %. Minskning kännetecknar även andra län och områden, bl. a. dem, där täckdikningen har sin största omfattning, nämligen Västmanlands, Östergötlands och Malmöhus läns slättbygder. I sammanfattning för de tre riksområdena meddelar följande tablå den procentuella förändringen av den täckdikade åkerarealen mellan 1944 och 1951, varvid

	År 1927	År 1932	År 1937	År 1944	År 1951
Åkerjord täckdikad med					
tegelrör, hektar	597 700	627 800	789 300	773 100	824 800
sten, »	160 700	124 600	145 200	200 800	165 300
annat material, hektar	152 600	120 800	131 800		
Summa täckdikad åkerjord, hektar	911 000	873 200	1 066 300	973 900	990 100
Summa täckdikad åkerjord i % av hela åkerarealen	24,5	23,4	28,6	26,2	27,1

till jämförelse anges motsvarande tal för hela åkerarealen:

	Täckdikad åkerjord	All åkerjord
Södra och mellersta Sveriges slättbygder	+ 2,3	— 2,0
Södra och mellersta Sveriges skogs- och dalbygder	— 0.6	— 3,4
Norra Sverige	— 0,5	+ 2,5
Hela riket	+ 1.7	— 1.8

Slättbygderna i landets södra och mellersta delar uppvisa ökning av den täckdikade arealen, som däremot reducerats i de båda övriga riksområdena. I hela södra och mellersta Sverige har den täckdikade marken dock ökat i förhållande till all åkerjord, medan den både absolut och relativt sett minskat i norra Sverige.

Växlingarna mellan olika delar av landet i avseende på täckdikningens omfattning framgå av *tab. Å* och tablån å sid. 95°.

Såsom härav framgår, står Västmanlands län främst med täckdikning på 58,1 % av hela den åkerareal, som redovisats på formuläret för jordbruksfastigheter, varefter kommer Östergötlands län med 54,7 %; först i tredje rummet följer Malmöhus län med 51,5 %. Vad riksområdena beträffar visar sig täckdikningen ha sin största omfattning i slättbygderna i södra och mellersta Sverige, 38,3 %, medan betydligt mindre arealer täckdikats i skogs- och dalbygderna, 16,1 %, och i norra Sverige, 8,0 %.

Täckdikningens omfattning är mycket växlande icke endast mellan olika trakter utan även mellan olika storleksgrupper av brukningsenheter inom ett

Tab. Å. Täckdikad åker i procent av hela den på formuläret för jordbruksfastigheter redovisade åkerarealen, inom olika storleksgrupper och riksområden

Storleksgrupper efter åkerarealen	Tegelrör	Annat material	Summa	Tegelrör	Annat material	Summa
	Södra och mellersta Sveriges slättbygder			Södra och mellersta Sveriges skogs- och dalbygder		
Lägenheter m. m.	3.8	—	3,8	—	1,1	1,1
0,26— 1 hektar	8.1	1,7	9,8	1,9	2,4	4,3
1— 2 »	11.3	2,4	13,7	2,5	3,6	6,1
2— 5 »	13.2	3,5	16,7	3,8	4,8	8,6
5— 10 »	17.8	4,0	21,8	6,0	4,9	10,9
10— 15 »	22,9	4.1	27,0	9,3	4,9	14.2
15— 20 »	25.3	4.4	29.7	11,5	5.5	17,0
20— 30 »	30.4	4.6	35.0	14,7	5.1	19,8
30— 50 »	37.4	4.8	42,2	18,9	5,8	24,7
50—100 »	43.8	4.6	48.4	24,5	5,0	29,5
Över 100 »	51.4	3.7	55.1	37,5	6.3	43.8
Samtliga grupper	34,0	4.3	38.3	11.0	5.1	16.1
	Norra Sverige			Hela riket		
Lägenheter m. m.	—	—	—	0,6	0,2	0,8
0,26— 1 hektar	0.4	1.0	1,4	2,2	1,5	3,7
1— 2 »	0,7	2.0	2.7	3,4	2,6	6,0
2— 5 »	1.2	2.9	4,1	4.3	3.8	8,1
5— 10 »	2,9	4.9	7.8	8,1	4,7	12,8
10— 15 »	5.8	6.2	12,0	15.2	4,7	19.9
15— 20 »	7,7	8.0	15.7	19.7	5,0	24,7
20— 30 »	10.8	7.2	18,0	26,2	4.8	31,0
30— 50 »	11.6	7.1	18,7	33.8	5.0	38,8
50—100 »	13,2	13,2	26,4	40,2	4,7	44,9
Över 100 »	22.1	18.1	40,2	49,4	4,1	53,5
Samtliga grupper	3.4	4.6	8,0	22.8	4,5	27,3

Län	Täckdikad åkerjord, %
Stockholms stad	22,5
Stockholms län	25,1
Uppsala län	28,8
Södermanlands län	31,6
Östergötlands län	54,7
Jönköpings län	7,3
Kronobergs län	9,0
Kalmar län	16,0
Gotlands län	40,0
Blekinge län	23,1
Kristianstads län	31,2
Malmöhus län	51,5
Hallands län	39,0
Göteborgs och Bohus län	23,0
Älvsborgs län	18,0
Skaraborgs län	24,6
Värmlands län	10,2
Örebro län	27,6
Västmanlands län	58,1
Kopparbergs län	7,4
Gävleborgs län	17,9
Västernorrlands län	7,1
Jämtlands län	11,4
Västerbottens län	6,5
Norrbottens län	6,0
Hela riket	27,3

och samma område, såsom framgår av tab. Ä. Ett genomgående drag, som upprepar sig i alla delar av landet, är att täckdikningens omfattning är minst vid lägenheterna och det mindre jordbruket och därefter med stor regelbundenhet tilltager med stigande åkerareal och överallt når sin största omfattning inom den högsta storleksgruppen. Inom hela riket var åkerjorden i den högsta storleksgruppen år 1951 täckdikad till 53,5 %.

Skillnaderna mellan de olika riksområdena falla nästan helt på den med tegelrör utförda dräneringen. Även för de olika storleksklasserna gäller, att variationerna till övervägande del hänföra sig till täckdikningen med tegelrör. Endast i norra Sverige föreligga nämnvärda differenser i den areal, som dikats med annat material.

XIV. Gödselvård

Till belysning av gödselvårdens ställning insamlades uppgifter på formuläret för jordbruksfastigheter om förekomsten av gödselstad med botten av cement och av cementerad urinbrunn. Däremot uteslöts denna gång den tidigare ställda frågan, huruvida gödselstad fanns med botten av annat ogenomträngligt material än cement. Resultaten meddelas i *tab. 24* för de tre stora riksområdena och hela riket med fördelning på jordbruk av olika storlek och i *tab. 25* för varje län och naturligt jordbruksområde utan dylik fördelning. Dessutom angives i *tab. Ä* det relativa antalet brukningsenheter med ordnad gödselvård inom olika riksområden och storleksgrupper. I centralbyråns arkiv förvaras manuskripttabeller med de absoluta talen fördelade på storleksgrupper inom varje naturligt jordbruksområde.

I hela landet ökades mellan åren 1944 och 1951 antalet lägenheter och brukningsenheter med gödselstad med botten av cement från omkring 113 700 till 120 100. Förekomsten av sådana gödselstäder har ökats mellan alla fem jordbruksräkningarna åren 1927, 1932, 1937, 1944 och 1951. Om lägenheterna frånräknas, fanns cementerad gödselstad sistnämnda år vid 34,0 % av samtliga på formuläret för jordbruksfastigheter redovisade enheter. Antalet enheter (inkl. lägenheter) med cementerad urinbrunn minskades däremot från c:a 53 400 till 48 800. Möjligen är denna nedgång helt eller delvis skenbar, enär cementerade pressvattenbrunnar i viss utsträckning kunna ingå i 1944 års upp-

gift. Bortsett från denna nedgång har även antalet enheter med cementerad urinbrunn fortgående ökats; antalet år 1951, som översteg 1937 års siffra, uppgick till 13,8 % av hela antalet brukningsenheter. Cementerad gödselstad jämte cementerad urinbrunn förekom år 1944 vid drygt 44 800 av ovanstående enheter; år 1951 var detta antal omkring 42 100.

Vidstående tablå anger det procentuella antalet brukningsenheter med ordnad gödselvård inom de olika länen. Tablån visar, att mycket stora växlingar föreligga mellan dessa. Växlingarna torde i viss grad återspegla, i vilken mån hushållningssällskapen ägnat frågan om gödselvårdens främjande särskilt intresse i form av större statsbidragsgivning, livlig upplysningsverksamhet o. dyl. Såväl gödselstad med cementbotten som cementerad urinbrunn har den mest vidsträckta förekomsten i Blekinge län med procenttalen 61,3 resp. 49,2.

Såsom är att vänta, är rationell gödselvård vanligare vid större än vid mindre jordbruk; differensen är särskilt framträdande i fråga om cementerad urinbrunn. En egendomlighet är — såsom tab. Ä visar — att gödselstad med botten av cement i varje storleksgrupp är relativt vanligare i södra och mellersta Sveriges skogs- och dalbygder och

Län	Antal brukningsenheter, i procent, med	
	gödselstad med botten av cement	cementerad urinbrunn
Stockholms stad	26,1	21,7
Stockholms län	27,0	25,3
Uppsala län	24,7	21,7
Södermanlands län ..	29,4	24,3
Östergötlands län	35,6	29,3
Jönköpings län	50,5	5.0
Kronobergs län	56,1	18,2
Kalmar län	49,7	24.6
Gotlands län	31,9	20,8
Blekinge län	61,3	49,2
Kristianstads län	52,0	27,9
Malmöhus län	28,7	23,2
Hallands län	32,3	7,0
Göteborgs och Bohus län	41,8	4,9
Älvsborgs län	42,8	6,3
Skaraborgs län	19,0	11,3
Värmlands län	22,4	2,0
Örebro län	23,8	7,2
Västmanlands län	21,7	18,3
Kopparbergs län	19,8	7,2
Gävleborgs län	15,8	9,9
Västernorrlands län ..	28,0	7,7
Jämtlands län	32,5	4,2
Västerbottens län	43,3	5.9
Norrbottens län	27,6	26,4
Hela riket	34,0	13,8

Tab. Ä. Antal brukningsenheter med ordnad gödselvård i procent av hela antalet på formuläret för jordbruksfastigheter redovisade brukningsenheter, inom olika storleksgrupper och riksområden

Storleksgrupper efter åkerarealen	Södra och mellersta Sveriges slättbygder		Södra och mellersta Sveriges skogs- och dalbygder		Norra Sverige		Hela riket	
	Gödselstad med botten av cement	Cementerad urinbrunn	Gödselstad med botten av cement	Cementerad urinbrunn	Gödselstad med botten av cement	Cementerad urinbrunn	Gödselstad med botten av cement	Cementerad urinbrunn
0.26— 1 hektar	9,1	4,2	12,8	2,4	13,3	3,2	12,4	3,2
1— 2 »	17,2	9,0	25,2	4,9	24,6	6,0	23,4	6,2
2— 5 »	24.6	14.2	40.1	8,2	31.0	9,8	33,7	9,8
5— 10 »	32.6	20.6	48.2	12,7	36,9	13,8	41,0	14,9
10— 15 »	33,2	22,7	47,4	16,7	38,9	16,9	39,5	19,5
15— 20 »	32,4	22,9	46,0	19,1	40,4	21,2	37,3	21,6
20— 30 »	32,6	24.5	48,6	21,3	42,6	25,4	36,6	23,8
30— 50 »	33,9	27,2	51,1	28,7	48,5	33,9	37,2	27,5
50—100 »	40,4	34,9	54,5	34,1	47,1	39,2	42,9	34,8
Över 100 »	48.4	47,3	61.2	44,7	66,7	58,3	50,2	47,0
Samtliga brukningsenheter	30,0	20.7	40,8	11,3	29,6	9,9	34,0	13,8

även i norra Sverige än i slättbygderna i södra och mellersta Sverige. I fråga om cementerad urinbrunn gäller, att frekvensen vid jordbruk med upp till 20 hektar åker är störst i slättbygderna och vid större jordbruk i norra Sverige; i regel intaga skogs- och dalbygderna sista platsen.

Göres en jämförelse mellan gödselvårdens ställning åren 1944 och 1951, framträder en ökning av antalet cementerade gödselstäder i flertalet län och särskilt i Hallands, Norrbottens, Skaraborgs och Malmöhus län. Antalet urinbrunnar har däremot nämnvärt ökats i endast två län — Norrbottens och Gotlands — och i stället reducerats betydligt i de flesta övriga län, främst i Västerbottens. Det relativa antalet brukningsenheter med cementerad gödselstad var 1951 större än 1944 i alla storleksgrupper utom den lägsta. Andelen enheter med urinbrunn var däremot genomgående lägre år 1951.

XV. Ensileringsanläggningar

Metoden att konservera färskt foder i ensileringsanläggningar — silor —, som i Sverige tidigare använts i liten utsträckning, började att tillämpas i större omfattning efter andra världskrigets utbrott, då behovet av självförsörjning med foder ökades. Till en början bereddes ensilaget huvudsakligen enligt AIV-metoden (genom tillsats av AIV-syra). Under senare år ha nya konserveringsmetoder tillkommit, varvid också förtorkning av fodret på fältet före inläggningen förekommer. Såsom tillsatsmedel användas nu även andra kemiska medel än AIV-syra samt vidare biologiska konserveringsmedel, melass och — i mindre omfattning — spannmålsgröpe, betfor, vassle m. m. Därtill kommer, att ensilering utan tillsatsmedel börjat tillämpas. Ensilering med melass och än mer ensilering utan tillsatsmedel ha föranlett övergång till större silor, s. k. högsilor.

Ensileringsanläggningarna kunna i regel hänföras till någon av de två huvudtyperna tornsilor och gropsilor. De förra äro vanligen byggda som cirkelrunda behållare av trä eller cement. Gropsilor äro, såsom namnet anger, nedsänkta i marken. Även gropsilornas väggar äro vanligen klädda med trä eller cement.

Uppgifter om ensilagesilorna inom jordbruket infordrades första gången vid jordbruksräkningen 1944, då antalet och rymden av tornsilor med fördelning efter byggnadsmaterialet samt antalet gropsilor efterfrågades på formuläret för jordbruksfastigheter. Samma punkter upprepades på detta formulär vid 1951 års räkning med tillägg för en fråga om rymden av gropsilorna. Då sistnämnda fråga i betydande utsträckning antingen lämnades obesvarad eller besvarades uppenbart felaktigt, ha uppgifterna på denna punkt icke gjorts till föremål för sammanräkning. Uppgifter om den totala silovolymen saknas därigenom. Vid båda jordbruksräkningarna har gropsilo, bestående av undersilo jämte översilo, räknats som *en* anläggning.

I *tab. 29* meddelas för varje län och naturligt område uppgifter om antalet lägenheter och brukningsenheter med



Inläggning av ensilage i tornsilo.

ensileringsanläggningar samt om antalet anläggningar, fördelade på tornsilor av trä, tornsilor av cement m. m. och gropsilor; för tornsilorna lämnas även rymduppgifter. *Tab. 30* innehåller motsvarande uppgifter för olika storleksgrupper av jordbruk inom de tre riksområdena och riket. Manuskripttabeller innehållande mot tab. 30 svarande uppgifter för varje naturligt jordbruksområde finnas tillgängliga i centralbyrån.

För hela riket redovisades år 1951 sammanlagt 32 562 ensileringsanläggningar fördelade på 21 793 brukningsenheter och lägenheter. Motsvarande tal för år 1944 voro 23 237 och 13 747. Ökningen av anläggningarnas antal uppgår till 40 %, medan uppgången av antalet jordbruk med silor utgör 59 %. Hela antalet silor år 1951 fördelades med 5 400 på tornsilor av trä, 7 570 på tornsilor av cement m. m. och 19 592 på gropsilor. Detta innebär mer än fördubbling av träsilornas antal sedan 1944 (+ 133 %) och mer än trefaldigande av övriga tornsilor (+ 242 %) men en blott obetydlig uppgång av antalet gropsilor (+ 5 %). I förhållande till alla silor utgjorde år 1951 tornsilorna av trä 16,6 %, tornsilorna av cement och annat material 23,2 % och gropsilorna 60,2 %. Motsvarande procenttal 1944 voro 10,0, 9,5 och 80,5.

Antalet brukningsenheter med ensileringsanläggningar och antalet dylika anläggningar av olika slag i procent av hela antalet på formuläret för jordbruksfastigheter redovisade brukningsenheter angives länsvis och för de tre riksområdena i tablån å nästa sida.

Tablån visar, att i genomsnitt 6,2 % av alla brukningsenheter voro utrusta-

Län och områden	Antal brukningsenheter med ensileringsanläggningar	Antal ensileringsanläggningar			
		Tornsilor av trä	Tornsilor av cement m. m.	Gropsilor	Hela antalet
	i procent av hela antalet på formuläret för jordbruksfastigheter redovisade brukningsenheter				
Stockholms stad	15,2	8,7	4.4	6,5	19,6
Stockholms län	12,1	3.5	6.1	9,3	18,9
Uppsala län	11,3	2.1	6.7	7,7	16,5
Södermanlands län	19,6	7.4	7.1	15,1	29,6
Östergötlands län	18,2	9.4	4.4	11,6	25,4
Jönköpings län	8.8	3.2	2.1	6,8	12.1
Kronobergs län	4,9	1.3	1.3	4,8	7.4
Kalmar län	9.2	3.2	3.7	6.1	13.0
Gotlands län	6,1	0.5	3.2	3.7	7.4
Blekinge län	5,7	0.7	1.7	6.4	8,8
Kristianstads län	6,3	0.5	2,0	8.2	10.7
Malmöhus län	5.4	0.9	2.2	6.7	9.8
Hallands län	23,6	1,4	6.4	31.7	39.5
Göteborgs och Bohus län	4,6	0.7	1.7	4.5	6.9
Älvsborgs län	4,6	1.2	1.6	3.4	6,2
Skaraborgs län	8.3	1.4	3.2	8.1	12.7
Värmlands län	2.7	1.3	0.5	2.1	3.9
Örebro län	4.9	1.3	1.9	5.0	8,2
Västmanlands län	9,8	2.9	4.7	7,6	15,2
Kopparbergs län	2,9	0.3	1.3	2.3	3.9
Gävleborgs län	2,4	0.6	1.1	1.5	3.2
Västernorrlands län	1.0	0.4	0.2	0.7	1.3
Jämtlands län	1,8	0.4	0.7	1.1	2.2
Västerbottens län	2.7	0.4	1.3	1.7	3.4
Norrbottens län	1,6	0.1	0.3	1.6	2.0
Hela riket	6,2	1.5	2.1	5.6	9.2
Södra och mellersta Sveriges slättbygder	10,5	2.4	4.1	10.1	16,6
Södra och mellersta Sveriges skogs- och dalbygder	6.1	1.8	1.8	5.1	8.7
Norra Sverige	1.8	0.3	0.7	1.3	2.3

de med silo år 1951. Räknat på detta sätt hade ensileringsmetoden sin största utbredning i södra och mellersta Sverige. Höga tal karakteriserade i första hand Hallands län (23,6 %) men även östra Svealand och större delen av norra Götaland.

Till ytterligare belysning av frekvensen av ensileringsanläggningar lämnas å sid. 100° — med samma områdesindelning — uppgifter om antalet silor per 100 hektar åker och per 100 hektar vall (med avdrag för vall, använd till fröskörd).

Även efter dessa bedömningsgrunder intog Hallands län den främsta platsen, varefter följde Södermanlands, Östergötlands och Jönköpings län. Räknat efter antalet anläggningar per 100 hektar åker hade skogs- och dalbygderna i landets södra och mellersta delar större frekvens än dessa områdens slättbygder, medan förhållandet var det motsatta, om antalet anläggningar i stället sattes i relation till vallarealen, varifrån huvuddelen av den inlagda fodermassan stammar.

Det procentuella antalet brukningsenheter med silor inom de olika riks-

Län och områden	Antal ensileringsanläggningar per 100 hektar på formuläret för jordbruksfastigheter redovisad	
	åker	vall (utom till frö skörd)
Stockholms stad	0,7	1,4
Stockholms län	0,9	2,4
Uppsala län	0,7	2,0
Södermanlands län	1,2	3,4
Östergötlands län	1,3	4,7
Jönköpings län	1,5	3,3
Kronobergs län	1,1	2,5
Kalmar län	0,9	2,5
Gotlands län	0,5	1,6
Blekinge län	1,1	2,9
Kristianstads län	0,9	2,7
Malmöhus län	0,5	2,3
Hallands län	3,2	8,3
Göteborgs och Bohus län	0,9	1,9
Älvsborgs län	0,8	1,5
Skaraborgs län	0,9	2,3
Värmlands län	0,5	1,0
Örebro län	0,6	1,6
Västmanlands län	0,7	1,9
Kopparbergs län	0,7	1,3
Gävleborgs län	0,4	0,7
Västernorrlands län	0,3	0,4
Jämtlands län	0,5	0,6
Västerbottens län	0,7	0,9
Norbottens län	0,4	0,5
Hela riket	0,9	2,1
Södra och mellersta Sveriges slättbygder	0,9	2,8
Södra och mellersta Sveriges skogs- och dalbygder	1,1	2,3
Norra Sverige	0,5	0,7

områdena och riket med fördelning på olika storleksklasser av jordbruk framgår av följande tablå.

Storleksgrupper efter åkerarealen	Södra och mellersta Sveriges slättbygder	Södra och mellersta Sveriges skogs- och dalbygder	Norra Sverige
0,26— 1 hektar	0,1	0,1	0,1
1— 2 »	0,3	0,2	0,1
2— 5 »	0,9	1,4	0,7
5— 10 »	3,4	4,9	3,0
10— 15 »	7,9	11,2	7,0
15— 20 »	12,3	17,8	14,0
20— 30 »	16,3	26,0	20,1
30— 50 »	26,0	40,3	36,4
50—100 »	44,2	63,1	68,6
Över 100 »	68,5	83,2	75,0
Samtliga brukningsenheter	10,5	6,1	1,8

Ehuru 10,5 % av brukningsenheterna inom södra och mellersta Sveriges slättbygder redovisade innehav av silo mot 6,1 % av enheterna i samma områdens skogs- och dalbygder och endast 1,8 % av norra Sveriges enheter, var frekvensen vid de egentliga jordbruken (över 2 hektar åker) genomgående högre i skogs- och dalbygderna än i slättbygdsområdet; för jordbruk med över 15 hektar åker var denna frekvens även högre i norra Sverige än i de sydliga slättbygdsområdena. Gemensamt för alla tre områdena gällde, att ensileringsmetoden fått sin egentliga betydelse vid större egendomar. Detta belyses även av sammanställningen å nästa sida.

Jämfört med 1944 har andelen av brukningsenheter med silor liksom också antalet silor ökat inom varje storleksgrupp med över 2 hektar åker. Den största absoluta och relativa ökningen har skett bland jordbruk med en åkerareal av 10—20 hektar.

Tornsilornas rymd uppgick 1951 till 687 500 m³, varav 270 500 m³ kommo på träsilorna. Ökningen sedan 1944 utgör 237 % för samtliga tornsilor (190 % för träsilorna och 276 % för silorna av annat material). Volymen ökade således betydligt mer än antalet anläggningar. Den genomsnittliga rymden, som starkt ökar med åkerarealen, uppgick år 1951 till 50 m³ per träsilo och 55 m³ per tornsilo av annat material mot 40 m³ resp. 50 m³ år 1944. Denna ökning torde vara ett uttryck för en benägenhet att öka ensilagefodrets andel i foderstaten men torde även sammanhänga med kostnadsfrågan och de tekniska betingelserna för ensileringen. Byggnadskostnaden per volymenhet sjunker nämligen med stigande silovolym, och för vissa av de nya inläggningsmetoderna äro högsilor bäst lämpade.

Storleksgrupper efter åkerarealen	Antal brukningsenheter med ensileringsanläggningar	Antal ensileringsanläggningar			
		Tornsilor av		Gropsilor	Hela antalet
		trä	cement m. m.		
	i procent av hela antalet på formuläret för jordbruksfastigheter redovisade brukningsenheter				
0.26— 1 hektar	0.1	0.0	0.0	0.1	0.1
1— 2 »	0.2	0.0	0.0	0.2	0.2
2— 5 »	1.0	0.2	0.2	0.8	1.2
5— 10 »	4,0	0.7	0.9	3.4	5.0
10— 15 »	9,0	1.7	2.4	7.5	11.6
15— 20 »	14.2	2.9	4.2	12.3	19.4
20— 30 »	18,7	3.7	5.8	17.4	26.9
30— 50 »	28.7	7.4	10.6	24.4	42.4
50—100 »	47.7	16.7	22.4	42,3	81,4
Över 100 »	70,6	40.3	57.6	87.1	185,0
Samtliga brukningsenheter	6.2	1.5	2.1	5,6	9.2

XVI. Maskiner

Jordbruksräkningen år 1944 var den första, till vilken uppgifter infordrades om vissa i jordbruket använda redskap och maskiner. I fråga om 23 olika större redskap och maskiner skulle uppgivas det antal, som ägdes av brukaren ensam, det antal, som brukaren var delägare i och ansvarade för, det antal, som brukaren eljest var delägare i, och slutligen det antal, som lånats eller förhyrts. Genom att formuläret i stor utsträckning misstolkades, redovisades i tabellerna med vissa undantag endast det antal redskap och maskiner, vartill brukaren uppgivit sig vara ensam ägare. Därutöver uppgavs antalet som jordbruksfastigheter redovisade lägenheter och brukningsenheter med tillgång till de ifrågavarande redskapen och maskinerna.

Vid 1951 års jordbruksräkning begränsades avsnittet om maskiner till att omfatta endast 8 olika maskinslag, nämligen självbindare, skördetröskor, spannmålstorkningsanläggningar, mjölkningsmaskinanläggningar, vanliga traktorer, »epa-traktorer» (dragbilar) och elektriska motorer, fördelade på två grupper (högst 6 hästkrafter resp. över 6 hästkrafter). För varje maskinslag efterfrågades antalet på brukningsenheten den 1 september 1951 varaktigt eller tillfälligt befintliga, användbara maskiner med fördelning på sådana som ägdes av brukaren ensam och andra. Till gruppen »andra» skulle hänföras maskiner, som ägdes antingen gemensamt med andra brukare eller av ekonomisk förening, bolag, enskild maskinägare, maskinstation el. dyl.; åtminstone i viss utsträckning ha till denna grupp även förts av arrendatorer nyttjade maskiner, tillhöriga gårdens ägare. Vidare skulle uppgivas de slag av maskiner, som använts på brukningsenheten under tiden 1 september 1950—1 september 1951, oavsett om de ägdes av brukaren eller ej och även oberoende av hur lång tid arbetet tagit i anspråk. Med denna uppställning avsågs att få svar på de tre frågorna: Hur många äro de brukningsenheter av olika storlek, som använda de ifrågavarande maskinerna? I vilken utsträckning är den enskilde jordbrukaren ägare till de maskiner, han använder för gårdens

Tab. Ö. Antal lägenheter och brukningsenheter med tillgång till maskiner av vissa slag samt antal dylika ma-

	Områden och storleksgrupper efter åkerarealen	Hela antalet lägenheter och brukningsenheter, som redovisats på formuläret för jordbruksfastigheter	Antal lägenheter o. brukningsenheter med självbindare		Antal	Antal lägenheter o. brukningsenheter med skördetröskor		Antal	Antal lägenheter o. brukningsenheter med spannmålstorkningsanläggningar		Antal
				vid vilka under sept. 1950—aug. 1951 använts			vid vilka under sept. 1950—aug. 1951 använts			vid vilka under sept. 1950—aug. 1951 använts	
	Län och hushållningssällskapsområden										
1	Stockholms stad	80	28	30	31	2	2	2	—	—	—
2	Stockholms län	7 383	3 813	4 315	3 914	381	489	420	44	44	44
3	Uppsala län	6 457	4 106	4 657	4 195	439	721	495	51	51	52
4	Södermanlands län	6 947	4 966	5 419	5 182	458	590	509	70	70	70
5	Östergötlands län	12 062	7 077	7 924	7 406	1 113	1 891	1 207	36	36	36
6	Jönköpings län	16 246	3 840	6 079	3 872	73	159	74	3	3	3
7	Kronobergs län	14 724	2 408	3 956	2 422	44	116	47	6	6	7
8	Kalmar län	13 135	5 230	6 258	5 358	471	967	493	24	24	25
9	norra delen	4 358	1 862	2 157	1 914	86	169	89	7	7	8
10	södra delen	8 777	3 368	4 101	3 444	385	798	404	17	17	17
11	Gotlands län	5 810	2 696	3 357	2 713	548	2 325	562	2	2	2
12	Blekinge län	6 919	1 289	1 749	1 304	166	519	170	2	2	2
13	Kristianstads län	19 046	8 026	10 095	8 195	418	1 474	478	32	32	34
14	Malmöhus län	18 634	10 433	12 487	10 955	1 297	3 395	1 496	78	78	81
15	Hallands län	11 499	5 590	7 374	5 688	156	380	180	11	11	11
16	Göteborgs och Bohus län	11 531	3 465	5 171	3 473	37	58	39	5	5	5
17	Älvsborgs län	25 433	5 869	10 433	5 917	111	200	134	20	19	20
18	norra delen	13 655	3 703	6 126	3 739	87	148	105	12	11	12
19	södra delen	11 778	2 166	4 307	2 178	24	52	29	8	8	8
20	Skaraborgs län	21 474	9 882	12 580	10 092	581	1 031	643	29	29	29
21	Värmlands län	25 308	3 292	7 031	3 345	143	184	154	17	17	17
22	Örebro län	11 212	4 490	7 003	4 576	474	870	521	29	29	29
23	Västmanlands län	6 940	4 587	5 126	4 694	567	732	619	29	29	30
24	Kopparbergs län	21 667	2 458	5 294	2 466	58	97	59	5	5	5
25	Gävleborgs län	15 141	2 846	7 457	2 860	34	113	38	7	7	7
26	Västernorrlands län	22 172	1 010	4 749	1 013	12	31	12	1	1	1
27	Jämtlands län	14 887	599	2 677	600	1	1	1	—	—	—
28	Västerbottens län	25 413	859	6 685	861	—	—	—	1	1	1
29	Norrbottens län	19 919	632	2 303	633	—	—	—	—	—	—
	Riksområden										
30	Södra och mellersta Sveriges slättbygder	112 798	61 450	74 444	63 362	6 766	14 548	7 471	428	427	435
31	Södra och mellersta Sveriges skogs- och dalbygder	134 847	32 449	51 188	32 799	784	1 720	848	67	67	69
32	Norra Sverige	112 394	5 592	24 577	5 604	34	77	34	7	7	7
	Hela riket										
33	Lägenheter m. m.	6 703	2	1	2	—	1	—	—	—	—
34	0,26— 1 hektar	26 844	10	266	10	—	13	—	—	—	—
35	1— 2 »	45 476	144	2 199	145	3	90	6	—	—	—
36	2— 5 »	94 879	2 596	15 378	2 599	8	318	10	—	—	—
37	5— 10 »	89 675	20 771	45 475	20 779	33	927	39	1	1	1
38	10— 15 »	39 583	24 668	32 794	24 688	166	1 621	167	—	—	—
39	15— 20 »	20 187	16 713	18 717	16 728	261	1 670	267	—	—	—
40	20— 30 »	17 716	16 336	17 062	16 391	790	2 952	796	4	4	4
41	30— 50 »	11 232	10 757	10 865	10 920	1 886	3 651	1 902	32	32	32
42	50—100 »	5 419	5 247	5 230	5 753	2 513	3 102	2 558	77	76	77
43	Över 100 »	2 325	2 247	2 222	3 750	1 924	2 000	2 608	388	388	397
44	Summa inkl. lägenheter	360 039	99 491	150 209	101 765	7 584	16 345	8 353	502	501	511
45	Summa exkl. lägenheter	353 336	99 489	150 208	101 763	7 584	16 344	8 353	502	501	511

skiner i jordbruket

Antal lägenheter o. brukningsenheter med	Antal lägenheter o. brukningsenheter vid vilka under sept. 1950—aug. 1951 använts	Antal	Antal lägenheter o. brukningsenheter med	Antal lägenheter o. brukningsenheter vid vilka under sept. 1950—aug. 1951 använts	Antal	Antal lägenheter o. brukningsenheter med	Antal lägenheter o. brukningsenheter vid vilka under sept. 1950—aug. 1951 använts	Antal	Antal lägenheter o. brukningsenheter med	Antal lägenheter o. brukningsenheter vid vilka under sept. 1950—aug. 1951 använts	Antal	Antal lägenheter o. brukningsenheter med	Antal lägenheter o. brukningsenheter vid vilka under sept. 1950—aug. 1951 använts	Antal	
mjölkningsmaskinanläggningar			traktorer, vanliga			traktorer, dragbilar			elektriska motorer, högst 6 hkr			elektriska motorer, över 6 hkr			
20	19	20	27	30	36	—	—	—	27	27	88	20	20	27	1
3 560	3 539	3 578	2 806	3 415	3 249	276	304	280	4 621	4 634	9 099	3 276	3 702	3 774	2
4 076	4 052	4 091	3 378	4 066	3 855	291	329	294	4 796	4 792	9 915	2 904	3 410	3 324	3
4 686	4 648	4 745	3 466	4 141	4 083	241	265	242	5 193	5 138	10 599	3 881	4 576	4 510	4
6 406	6 318	6 488	4 940	6 376	5 995	159	197	159	7 626	7 568	14 896	4 167	5 179	4 866	5
6 368	6 358	6 372	1 531	3 894	1 596	127	172	127	10 751	10 604	16 212	4 374	4 733	4 601	6
3 965	3 947	3 969	695	2 014	731	101	147	102	6 155	6 023	9 758	2 539	2 825	2 656	7
5 263	5 250	5 270	3 147	4 359	3 421	95	128	97	6 828	6 746	12 062	1 581	1 983	1 806	8
1 997	1 993	2 000	928	1 337	1 015	16	25	16	2 327	2 287	4 008	896	1 149	997	9
3 266	3 257	3 270	2 219	3 022	2 406	79	103	81	4 501	4 459	8 054	685	834	809	10
1 265	1 251	1 266	1 950	3 386	2 085	127	172	127	2 473	2 512	3 727	734	801	786	11
1 521	1 511	1 528	798	1 223	886	29	38	30	1 978	1 970	3 821	203	224	260	12
4 849	4 837	4 867	3 945	6 154	4 572	332	423	338	7 592	7 592	14 010	1 042	1 116	1 327	13
4 926	4 898	4 956	6 438	8 599	8 410	293	346	294	8 896	8 883	17 765	2 403	2 631	3 329	14
2 997	2 991	3 012	2 079	5 009	2 275	236	297	238	5 439	5 558	9 370	2 883	3 184	3 114	15
2 587	2 585	2 591	1 556	4 084	1 604	387	505	390	4 706	4 744	6 156	5 210	5 610	5 398	16
6 745	6 731	6 753	2 212	7 149	2 331	835	1 179	841	12 365	12 833	18 695	8 715	9 857	9 204	17
3 388	3 381	3 393	1 572	4 620	1 672	493	661	497	5 182	5 453	8 336	4 918	5 932	5 163	18
3 357	3 350	3 360	640	2 529	659	342	518	344	7 183	7 380	10 359	3 797	3 925	4 041	19
10 163	10 121	10 180	5 250	9 169	5 725	695	899	699	12 601	12 704	19 786	12 223	12 864	13 300	20
4 359	4 305	4 361	2 374	6 145	2 563	868	1 156	871	11 619	12 177	15 289	1 805	6 622	5 235	21
5 309	5 214	5 315	3 196	5 893	3 645	501	639	503	6 553	6 666	11 254	3 029	5 513	3 475	22
4 291	4 228	4 308	3 878	4 513	4 383	642	706	645	4 895	4 852	10 042	2 273	3 111	2 615	23
3 425	3 385	3 426	1 512	3 444	1 547	1 144	1 525	1 152	6 846	7 227	10 366	2 323	3 639	2 532	24
5 615	5 579	5 617	1 722	5 441	1 764	701	886	705	8 866	9 119	14 003	3 151	5 355	3 737	25
3 789	3 779	3 789	1 293	9 530	1 314	449	617	449	8 498	9 546	11 744	4 058	6 363	4 212	26
2 716	2 710	2 717	764	3 450	771	257	374	258	6 153	6 519	8 950	1 745	2 745	1 856	27
6 871	6 861	6 871	1 599	12 155	1 614	584	776	585	9 954	12 113	13 474	1 595	8 186	4 674	28
3 025	3 022	3 025	1 335	7 355	1 343	236	311	236	5 533	5 968	7 223	1 063	2 277	1 125	29
48 686	48 255	48 939	41 104	58 399	48 053	3 755	4 511	3 783	64 957	65 140	123 011	36 472	42 778	41 924	30
38 650	38 190	38 717	14 246	34 134	15 134	3 546	4 671	3 566	64 825	65 476	98 195	32 118	38 506	34 601	31
21 461	21 394	21 462	6 541	38 461	6 611	2 308	3 209	2 313	41 212	45 929	57 098	11 580	25 277	12 221	32
4	3	4	41	54	45	14	17	14	365	386	629	62	78	78	33
23	22	23	67	1 112	67	91	137	94	1 539	1 771	1 673	130	337	138	34
238	236	238	378	5 579	394	574	792	574	6 710	7 575	7 213	839	2 081	857	35
6 677	6 647	6 677	2 402	21 656	2 424	2 345	3 196	2 349	29 413	32 006	34 778	8 056	14 698	8 223	36
31 505	31 421	31 506	7 733	34 368	7 783	2 914	3 901	2 923	51 256	53 510	73 122	22 514	33 003	23 210	37
24 046	23 939	24 047	10 044	20 819	10 103	1 621	2 011	1 633	29 756	29 790	47 679	15 991	19 915	16 636	38
15 113	15 035	15 115	9 924	13 892	10 012	814	953	821	17 254	17 155	30 183	9 833	11 452	10 332	39
14 554	14 467	14 561	13 232	15 091	13 479	588	679	593	16 281	16 127	30 624	9 657	10 829	10 137	40
9 699	9 594	9 736	10 420	10 766	11 465	340	375	344	10 754	10 658	23 175	7 046	7 529	8 041	41
4 817	4 702	4 884	5 323	5 343	7 664	203	224	209	5 314	5 267	15 171	4 219	4 287	5 685	42
2 121	2 073	2 327	2 327	2 314	6 362	99	106	108	2 322	2 300	14 057	2 150	2 150	5 109	43
108 797	108 139	109 118	61 891	130 994	69 798	9 609	12 391	9 662	170 994	176 545	278 301	80 500	106 559	88 746	44
108 793	108 136	109 111	61 850	130 940	69 753	9 595	12 374	9 648	170 629	176 159	277 675	80 138	106 481	88 668	45

drift? Till hur stort antal uppgå maskinerna? Den sistnämnda frågans besvarande var för skördetröskornas och traktorernas vidkommande av intresse endast i vad avsåg fördelningen på olika områden och storleksgrupper, enär den ungefärliga totalsiffran sedan länge år från år kunnat bedömas med hjälp av annat material.

Liksom vid 1944 års jordbruksräkning upptogs avsnittet om maskiner även år 1951 endast på formuläret för jordbruksfastigheter. Då praktiskt taget alla egentliga jordbruk redovisats på detta formulär, torde på grund härav endast en mycket obetydlig del av jordbrukets maskiner ha utelämnats. Oredovisade grupper av maskiner äro vidare sådana, som icke inrymmas i de bestämningar uppgiftsformuläret anger, nämligen »på brukningsenheten den 1 september 1951 varaktigt eller tillfälligt befintliga, användbara maskiner»; kvarstående oanvändbara (även tillfälligt) liksom till reparation bortlämnade maskiner torde således ej ingå i materialet. Vid materialets granskning och bearbetning ha vidare maskiner, som ej använts för jordbruksändamål, i möjligaste mån uteslutits; hit höra t. ex. traktorer, uteslutande nyttjade i trädgård och skogsbruk. Innehavare av maskinstation har i denna egenskap icke varit skyldig att avge uppgift till jordbruksräkningen; vid maskinstationerna hållna maskiner äro därför i regel endast deklarerade av innehavaren, om han bedrev eget jordbruk. Det bör dock observeras, att maskinstationernas övriga maskiner såsom nämnts skola finnas upptagna under rubriken »andra».

Eftersom farhågor uttalats, att — i likhet med år 1944 — uppgiftsformulärets komplicerade uppställning i maskinavsnittet skulle vålla väsentliga felaktigheter i jordbruksräkningens resultat, må här jämförelsesiffror från två andra, till tiden nära sammanfallande undersökningar anföras. Dessa avse dels en inom Jordbrukets Utredningsinstitut företagen undersökning av antalet skördetröskor, grundad på uppgifter om försäljningens omfattning under åren 1938—1951, dels en i anslutning till 1952 års arealinventering gjord undersökning om innehavet av traktorer i jordbruket den 3 juni 1951 och den 3 juni 1952. Den förra undersökningen gav ett slutresultat på 8 343 skördetröskor mot jordbruksräkningens uppgift om 8 353 sådana maskiner. Vid 1952 års undersökning, som grundades på stickprov, skattades totalantalet traktorer till 65 600 den 3 juni 1951 och 76 400 den 3 juni 1952. Häremot svarar jordbruksräkningens rikssiffra 69 800 per den 1 september 1951. Då i båda fallen mycket god överensstämmelse föreligger, finnes anledning antaga, att även övriga maskinslag redovisats väl i jordbruksräkningens material. Tvekan kan dock råda, huruvida det redovisade antalet elektriska motorer är lika fullständigt uppgivet, och denna tvekan gäller särskilt sådana motorer, som äro inbyggda i andra anläggningar, t. ex. hydroforer, mjölkningsmaskinanläggningar, tröskor, fläktar o. dyl.

Maskinuppgifterna återfinnas i *tab. 26* för län, hushållningssällskapsområden och naturliga jordbruksområden, i *tab. 27* för län och hushållningssällskapsområden i kombination med fördelning på jordbruk av olika storlek och i *tab. 28* för riket och de tre riksområdena med samma storleksgruppering. Mot tab. 27 svarande uppgifter för varje naturligt jordbruksområde ha av utrymmesskäl ej kunnat publiceras men finnas tillgängliga i statistiska centralbyråns arkiv. De absoluta talen anges i sammandrag i *tab. Ö*. Därvid ha maskiner, ägda av brukaren ensam, hopräknats med av andra eller av bru-



Självgående skördetröska.

karen gemensamt med andra ägda maskiner. På motsvarande sätt har för överskådlighetens skull, ehuru något oegentligt, antalet lägenheter och brukningsenheter, vid vilka funnos av brukaren ensam ägda maskiner, sammanslagits med antalet enheter med av andra eller av brukaren gemensamt med andra ägda maskiner. De sålunda erhållna summorna ange i det allra närmaste totalantalet lägenheter och brukningsenheter med olika maskinslag; talen kunna dock i vissa fall vara något för höga, sammanhängande med att en och samma brukningsenhet dubbelräknas, om den hyste såväl av brukaren ensam som av annan ägd maskin av ett och samma slag. En sådan kombination har emellertid visat sig höra till de sällsynta undantagen. Endast i vad avser antalet brukningsenheter inom den högsta storleksgruppen med tillgång till traktorer är denna kombination så vanlig (11 fall i hela riket), att tabellen redovisar ett något större antal brukningsenheter med traktorer än brukningsenheter överhuvudtaget. *Tab. Aa* anger det procentuella antalet brukningsenheter (ej lägenheter) med tillgång till maskiner av olika slag, och i *tab. Ab* meddelas uppgifter om den procentuella andel av beståndet av olika maskiner, som äges av brukaren ensam. Av *tab. Ac* framgår antalet maskiner per 100 hektar åker vid jordbruk av olika storlek.

Tab. Aa och Ab visa, att flera, delvis tämligen självklara, tendenser äro gemensamma för alla undersökta maskinslag. Av tab. Aa framgår, att, med vissa

Tab. Aa. Antal brukningsenheter med tillgång till maskiner av vissa slag i procent av hela an-

Lägenheter ingå ej i denna tabell.

	Områden och storleksgrupper efter åkerarealen	Hela antalet brukningsenheter, som redovisats på formuläret för jordbruksfastigheter	Antal brukningsenheter								
			med av brukaren ensam ägda	med av andra eller av brukaren gemensamt med andra ägda	vid vilka under sept. 1950—aug. 1951 använts	med av brukaren ensam ägda	med av andra eller av brukaren gemensamt med andra ägda	vid vilka under sept. 1950—aug. 1951 använts	med av brukaren ensam ägda	med av andra eller av brukaren gemensamt med andra ägda	vid vilka under sept. 1950—aug. 1951 använts
			självbindare			skördetröskor			spannmålstorkningsanläggningar		
	Län och hushållningssällskapsområden										
1	Stockholms stad	46	60,9	—	65,2	4,3	—	4,3	—	—	—
2	Stockholms län	7 073	53,3	0,6	61,0	5,3	0,1	6,9	0,6	0,0	0.6
3	Uppsala län	6 299	64,8	0,4	73,9	6,6	0,3	11,4	0,8	0,0	0,8
4	Södermanlands län	6 864	69,2	3,1	78,9	6,2	0,5	8,6	0,9	0,1	1.0
5	Östergötlands län	11 939	56,1	3,1	66,4	7,4	1,9	15,8	0,3	0,0	0.3
6	Jönköpings län	16 164	18,0	5,8	37,6	0,4	0,1	1,0	0,0	—	0,0
7	Kronobergs län	14 649	10,8	5,7	27,0	0,3	0,0	0,8	0,0	—	0,0
8	Kalmar län	12 930	35,5	5,0	48,4	2,6	1,0	7,5	0,2	—	0,2
9	norra delen	4 280	38,7	4,8	50,4	1,5	0,5	3,9	0,2	—	0,2
10	södra delen	8 650	33,9	5,1	47,4	3,2	1,3	9,2	0,2	—	0.2
11	Gotlands län	5 766	38,8	7,9	58,2	4,4	5,1	40,3	0,0	—	0.0
12	Blekinge län	6 815	16,2	2,7	25,7	1,6	0,9	7,6	0,0	—	0,0
13	Kristianstads län	18 802	38,2	4,5	53,7	1,6	0,6	7,8	0,2	—	0,2
14	Malmöhus län	18 349	54,7	2,2	68,1	6,0	1,1	18,5	0,4	0,0	0.4
15	Hallands län	11 460	40,7	8.1	64.3	1,1	0,3	3,3	0,1	0,0	0.1
16	Göteborgs och Bohus län	11 385	18,9	11,6	45,4	0,3	0,1	0,5	0,0	—	0,0
17	Älvsborgs län	25 262	20,0	3,3	41,3	0,4	0,0	0,8	0,1	—	0.1
18	norra delen	13 565	23.6	3,7	45.2	0,6	0,1	1,1	0,1	—	0,1
19	södra delen	11 697	15.7	2.8	36,8	0,2	0,0	0,4	0,1	—	0.1
20	Skaraborgs län	21 269	41.8	4,7	59.1	2,4	0.3	4,8	0,1	—	0.1
21	Värmlands län	24 744	10,6	2,7	28.4	0,6	0,0	0,7	0,1	—	0.1
22	Örebro län	10 992	38.4	2,4	63,7	4,1	0,2	7,9	0,2	0.0	0,3
23	Västmanlands län	6 851	64.9	2,1	74.8	7,6	0,7	10,7	0,4	--	0,4
24	Kopparbergs län	19 702	11,0	1.5	26.9	0,3	0,0	0.5	0,0	—	0.0
25	Gävleborgs län	14 923	15.2	3.8	50,0	0,2	0,0	0.8	0,0	—	0.0
26	Västernorrlands län	21 975	2.8	1.8	21,6	0,0	0,0	0,1	0,0	—	0.0
27	Jämtlands län	14 592	2,2	2,0	18,3	0.0	—	0,0	—	—	--
28	Västerbottens län	25 103	1,4	2,0	26,6	—	—	--	0,0	—	0.0
29	Norrbottens län	19 382	1,0	2,2	11,9	—	—	—	—	--	—
	Riksområden										
30	Södra och mellersta Sveriges slättbygder	111 100	51.5	3.8	67,0	5,0	1.1	13.1	0,4	0.0	0.1
31	Södra och mellersta Sveriges skogs- och dalbygder	133 240	19,7	4,7	38.4	0,5	0,1	1.3	0,1	—	0.1
32	Norra Sverige	108 996	3,1	2.0	22,5	0,0	0,0	0.1	0,0	--	0.0
	Hela riket										
33	0.26 - 1 hektar	26 844	0,0	0.0	1,0	--	--	0,0	—	—	--
34	1 - 2 »	45 476	0,1	0,2	4,8	0.0	0.0	0.2	—	—	--
35	2 — 5 »	94 879	1,4	1.3	16,2	0,0	0,0	0.3	—	—	--
36	5 - 10 »	89 675	16,6	6,6	50,7	0,0	0,0	1,0	0,0	—	0.0
37	10 - 15 »	39 583	53.7	8.6	82,8	0,1	0.3	4,1	--	--	—
38	15 - 20 »	20 187	76.8	6.0	92,7	0.5	0.8	8.3	—	—	--
39	20 - 30 »	17 716	89,1	3,1	96,3	2,7	1,8	16,7	0,0	—	0.0
40	30 — 50 »	11 232	94,5	1.3	96,7	13,0	3,8	32,5	0.3	—	0,3
41	50—100 »	5 419	96,4	0.4	96,5	42,5	3,9	57.2	1.3	0,1	1,4
42	Över 100 »	2 325	96,2	0,5	95,6	81,1	1,7	86,0	16,2	0,5	16,7
43	Samtliga brukningsenheter	353 336	24,6	3,6	42,5	1,8	0,4	4,6	0,1	0.0	0,1

med av brukaren ensam ägda	med av andra eller av brukaren gemensamt med andra ägda	vid vilka under sept. 1950—aug. 1951 använts	med av brukaren ensam ägda	med av andra eller av brukaren gemensamt med andra ägda	vid vilka under sept. 1950—aug. 1951 använts	med av brukaren ensam ägda	med av andra eller av brukaren gemensamt med andra ägda	vid vilka under sept. 1950—aug. 1951 använts	med av brukaren ensam ägda	med av andra eller av brukaren gemensamt med andra ägda	vid vilka under sept. 1950—aug. 1951 använts	med av brukaren ensam ägda	med av andra eller av brukaren gemensamt med andra ägda	vid vilka under sept. 1950—aug. 1951 använts	
mjölkningsmaskinanläggningar			traktorer, vanliga			traktorer, dragbilar			elektriska motorer, högst 6 hkr			elektriska motorer, över 6 hkr			
43,5	—	41,3	58,7	—	65,2	—	—	—	56,5	—	56,5	43,5	—	43,5	1
50,1	0,2	50,0	39,2	0,3	48,2	3,9	0,0	4,3	64,3	0,3	64,8	44,8	1,3	52,2	2
64,6	0,1	64,3	53,4	0,2	64,5	4,6	0,0	5,2	75,7	0,3	75,9	43,8	2,3	54,1	3
67,9	0,3	67,7	48,0	2,5	60,3	3,4	0,1	3,9	74,0	1,5	74,7	49,2	7,3	66,6	4
53,3	0,4	52,9	38,9	2,4	53,4	1,2	0,1	1,6	62,0	1,8	63,3	26,5	8,4	43,4	5
39,1	0,3	39,3	8,1	1,4	24,1	0,7	0,1	1,1	61,9	4,5	65,5	22,5	4,6	29,3	6
26,9	0,1	26,9	4,1	0,7	13,7	0,6	0,1	1,0	38,9	3,1	41,0	13,5	3,8	19,3	7
40,3	0,4	40,6	22,2	2,1	33,7	0,7	0,0	1,0	51,2	1,5	52,1	8,2	4,0	15,3	8
46,4	0,3	46,6	19,5	2,2	31,2	0,4	0,0	0,6	52,2	2,1	53,4	12,5	8,4	26,8	9
37,2	0,5	37,7	23,5	2,1	34,9	0,9	0,0	1,2	50,7	1,2	51,5	6,1	1,8	9,6	10
21,9	0,1	21,7	29,4	4,4	58,7	2,0	0,2	3,0	41,2	1,6	43,5	10,0	2,7	13.9	11
22,3	0,0	22,2	10,9	0,8	17,9	0,4	—	0,6	28,2	0,7	28,8	2,6	0,4	3,3	12
25,7	0,1	25,7	18,9	2,0	32,7	1,7	0,1	2,2	39,7	0,5	40,3	5,2	0,4	6,1	13
26,7	0,2	26,7	33,5	1,5	46,8	1,6	0,0	1,9	47,9	0,5	48,3	12,3	0,8	14.3	14
26,1	0,1	26,1	14,9	3,3	43,7	2,0	0,1	2,6	45,8	1,6	48,5	22,6	2,5	27.8	15
22,5	0,2	22,7	9,3	4,3	35,8	3,1	0,3	4,4	39,8	1,5	41,6	39,8	5,9	49.2	16
26,5	0,2	26,6	7,9	0,9	28,3	3,2	0,1	4,7	47,6	1,2	50,7	32,8	1,6	39,0	17
24,9	0,1	24,9	10,4	1,2	34,1	3,5	0,1	4,9	37,5	0,7	40,1	33,9	2,3	43,7	18
28,5	0,2	28,6	5,0	0,4	21,6	2,8	0,1	4,4	59,4	1,8	62,9	31,6	0,8	33,5	19
47,1	0,7	47,6	21,8	2,9	43,1	3,1	0,2	4,2	57,9	1,3	59,6	55,2	2,3	60,5	20
17,6	0,1	17,4	8,6	1,0	24,8	3,4	0,1	4,7	46,1	0,9	49,1	17,5	1,9	26,7	21
48,2	0,1	47,4	28,5	0,6	53,6	4,5	0,1	5,8	58,9	0,6	60,5	23,5	4,1	50,1	22
62,6	0,0	61,7	55,4	1,2	65,9	9,2	0,2	10,3	69,7	1,6	70,7	24,1	9,0	45,4	23
17,3	0,1	17,2	7,4	0,3	17,5	5,7	0,1	7,7	34,1	0,5	36,5	10,5	1,2	18.4	24
37,6	0,1	37,4	9,7	1,9	36,5	4,6	0,2	5,9	58,5	0,7	60,9	19,8	3,3	35,8	25
17,2	0,0	17,2	5,0	0,9	43,4	1,9	0,1	2,8	37,7	1,0	43,4	15,7	2,7	28.9	26
18,6	0,0	18,6	3,9	1,3	23,6	1,6	0,1	2,6	40,6	1,5	44,8	8,9	3,0	18.8	27
27,4	0,0	27,3	5,6	0,8	48,4	2,3	0,0	3,1	39,0	0,7	48,2	4,6	1,8	32,6	28
15,6	0,0	15,6	4,7	2,2	37,9	1,2	0,1	1,6	27,1	1,4	30,7	3,4	2,1	11,7	29
43,6	0,2	43,4	34,8	2,2	52,5	3,3	0,1	4,1	57,4	0,9	58,5	29,8	3,0	38,5	30
28,8	0,2	28,9	9,3	1,4	25,6	2,5	0,1	3,5	46,7	1,8	49,0	21,1	3,2	28,9	31
19,7	0,0	19,6	4,8	1,2	35,3	2,0	0,1	2,9	36,8	0,9	42,1	8,4	2,2	23,2	32
0,1	—	0,1	0,2	0,1	4,1	0,3	0,0	0,5	5,6	0,1	6,6	0,4	0,1	1,3	33
0,5	0,0	0,5	0,6	0,3	12,3	1,2	0,0	1,7	14,3	0,4	16,7	1,5	0,4	4,6	34
7,0	0,0	7,0	1,9	0,7	22,8	2,4	0,1	3,4	29,8	1,2	33,7	6,8	1,7	15,7	35
35,0	0,1	35,0	6,7	2,0	38,3	3,1	0,1	4,4	55,4	1,7	59,7	21,2	3,9	36,8	36
60,5	0,3	60,5	21,8	3,6	52,6	4,0	0,2	5,1	73,6	1,6	75,3	35,6	4,8	50,3	37
74,4	0,5	74,5	45,4	3,8	68,8	3,9	0,1	4,7	84,0	1,5	85,0	43,8	4,9	56,7	38
81,6	0,6	81,7	71,7	3,0	85,2	3,2	0,1	3,8	90,2	1,7	91,0	49,2	5,4	61,1	39
85,7	0,6	85,4	91,1	1,7	95,9	2,9	0,1	3,3	94,1	1,6	94,9	57,2	5,5	67,0	40
88,2	0,7	86,8	97,3	0,9	98,6	3,7	0,0	4,1	96,8	1,8	97,2	73,4	4,4	79,1	41
90,6	0,6	89,2	99,2	0,9	99,5	4,3	—	4,6	98,8	1,1	98,9	90,7	1,8	92,5	42
30,6	0,2	30,6	15,9	1,6	37,1	2,6	0,1	3,5	47,0	1,3	49,9	19,9	2,8	30,1	43

undantag och oregelbundenheter, relativa antalet brukningsenheter med tillgång till maskiner, ägda av brukaren ensam, ökar med stigande egendomsstorlek. Detta gäller samtliga maskinslag. De brukningsenheter, vid vilka brukaren ensam äger maskinerna, torde genomsnittligt representera en högre mekaniseringsgrad än andra enheter. Även det procentuella antalet brukningsenheter med under redovisningsåret använda maskiner stiger med åkerarealen. Maskiner, ägda av andra än brukaren ensam, äro i regel relativt sett vanligast vid de medelstora gårdarna. Det mer eller mindre tillfälliga nyttjandet av lånade eller förhyrda maskiner, d. v. s. skillnaden mellan antalet jordbruk, vid vilka maskiner använts, och sådana, där maskiner ägts, har i regel den största relativa omfattningen vid mindre och medelstora brukningsenheter, särskilt i norra Sverige, och förekommer endast tämligen sparsamt vid storbruken; i fråga om spannmålstorkar och mjölkningsmaskiner förekommer överhuvudtaget ingen dylik utlåning eller förhyrning. Vidare gäller att förekomsten och användningen av maskiner är störst i slättbygdsområdena i södra och mellersta Sverige, mindre i samma områdens skogs- och dalbygder och minst i norra Sverige: användning av traktor är dock vanligare i norra Sverige än i skogs- och dalbygderna i södra och mellersta delarna av landet. Av tab. Ab kan utläsas, att andelen av maskiner, som ägas av brukaren ensam, är särskilt stor i fråga om de stationära och de billigare maskinslagen men även av de dyrbarare skördetröskorna. De här påtalade genomgående tendenserna utesluta dock icke förekomsten av tämligen stora variationer i sifferserierna för olika maskinslag. För studium av dessa variationer hänvisas till tabellerna. Då utvecklingen i fråga om mekaniseringen gjort mycket stora framsteg sedan år 1951, skola kommentarerna för de olika maskinslagen göras korta.

Antalet *självbindare* uppgick år 1951 till omkring 101 800, av vilka 89 100 ägdes av brukaren ensam. Mot sistnämnda tal svarade enligt 1944 års jordbruksräkning 70 900 maskiner; uppgången utgör 25,7 %. Antalet brukningsenheter med självbindare den 1 september 1951 utgjorde 99 500 eller 28,2 % av samtliga brukningsenheter, medan antalet brukningsenheter, vid vilka självbindare under redovisningsåret använts, uppgick till 150 200 (42,5 %). Den största frekvensen i fråga om användning av självbindare förelåg i Mälarlänen jämte de angränsande Östergötlands och Örebro län samt vidare i Malmöhus och Hallands län. Självbindare användes vid vart sjätte jordbruk med 2—5 hektar åker och vid vartannat jordbruk med 5—10 hektar. I klassen 10—15 hektar nyttjades självbindare vid 5 av 6 gårdar och i högre klasser vid mer än 9 av 10. Skördetröskornas ökade användning har medfört, att ett antal självbindare, särskilt i de högsta storleksgrupperna, fått stå outnyttjade. Räknat per 100 hektar åker var antalet självbindare störst vid gårdar i storleksklassen 10—15 hektar med jämförelsetalet 4,9. Den betydande minskningen av detta tal med stigande gårdsstorlek sammanhänger med högre nyttjandegrad och ökad förekomst av skördetröskor.

Beståndet av *skördetröskor* redovisas enligt jordbruksräkningen med 8 353 st., av vilka brukaren ensam ägde 7 045 st. Från tidpunkten för 1944 års jordbruksräkning, då 424 maskiner redovisades, har alltså en kraftig uppgång ägt rum; ökningen motsvarar 94,9 % av 1951 års antal. Bland de många uttrycken för jordbrukets pågående mekanisering är skördetröskornas frammarsch ett av de mera betydelsefulla. Skördetröskor fun-

Tab. Ab. Av brukaren ensam ägda maskiner i procent av hela antalet maskiner

Områden och storleksgrupper efter åkerarealen	Självbindare	Skördetröskor	Spannmålstorkningsanläggningar	Mjölkningsmaskinanläggningar	Traktorer, vanliga	Traktorer, dragbilar	Elektriska motorer, högst 6 hkr	Elektriska motorer, över 6 hkr
Län och hushållningssällskapsområden								
Stockholms stad	100,0	100,0	- -	100,0	100,0		100,0	100,0
Stockholms län	98,9	98,6	97,7	99,6	99,1	99,6	99,6	97,4
Uppsala län	99,4	95,8	98,1	99,9	99,7	99,3	99,8	95,5
Södermanlands län	95,9	93,9	87,1	99,5	95,8	97,9	98,5	88,7
Östergötlands län	94,8	81,1	94,4	99,2	94,8	91,8	98,1	78,7
Jönköpings län	75,8	83,8	100,0	99,2	85,7	92,9	95,1	83,5
Kronobergs län	65,8	91,5	100,0	99,5	86,6	92,2	95,1	78,8
Kalmar län	87,9	72,6	100,0	98,9	91,9	94,8	97,9	70,4
norra delen	89,3	75,3	100,0	99,4	90,7	93,8	97,2	62,9
södra delen	87,2	72,0	100,0	98,6	92,4	95,1	98,2	79,7
Gotlands län	83,1	47,7	100,0	99,6	87,5	92,1	97,4	79,4
Blekinge län	85,9	64,7	100,0	99,8	93,6	100,0	98,6	88,8
Kristianstads län	89,6	74,7	100,0	99,5	91,5	95,6	99,1	94,9
Malmöhus län	96,3	86,4	97,5	99,4	96,4	98,3	99,2	94,9
Hallands län	83,7	83,3	90,9	99,8	83,1	96,6	97,9	90,6
Göteborgs o. Bohus län	62,1	84,6	100,0	99,2	69,1	91,0	97,1	87,5
Älvsborgs län	86,0	92,5	100,0	99,4	90,5	97,0	98,2	95,1
norra delen	86,6	92,4	100,0	99,7	89,9	97,2	98,8	93,8
södra delen	85,0	93,1	100,0	99,2	92,0	96,8	97,7	97,5
Skaraborgs län	90,1	90,2	100,0	98,6	89,2	93,3	98,2	96,3
Värmlands län	79,9	97,4	100,0	99,6	89,9	97,5	98,5	90,1
Örebro län	94,1	95,2	93,1	99,8	98,1	98,6	99,4	86,4
Västmanlands län	96,9	92,6	100,0	100,0	98,0	98,0	98,6	75,2
Kopparbergs län	88,1	96,6	100,0	99,7	96,6	98,2	99,0	89,9
Gävleborgs län	80,0	92,1	100,0	99,9	84,2	96,6	99,2	86,0
Västernorrlands län	61,0	75,0	100,0	99,9	85,2	95,1	98,1	85,5
Jämtlands län	52,5	100,0	—	99,9	74,7	93,0	97,5	75,1
Västerbottens län	41,7	—	100,0	100,0	87,6	98,3	98,7	70,5
Norrbottens län	31,1	—	- -	99,9	68,6	95,8	95,9	62,5
Riksområden								
Södra och mellersta Sveriges slättbygder	93,4	84,1	95,9	99,4	94,8	97,4	98,9	91,7
Södra o. mell. Sveriges skogs- och dalbygder	81,0	86,7	100,0	99,3	87,8	95,7	97,2	87,3
Norra Sverige	61,2	85,3	100,0	99,9	80,8	96,5	98,1	79,5
Hela riket								
Lägenheter m. m.	100,0	—	—	100,0	97,8	100,0	98,6	88,5
0,26— 1 hektar	50,0	—	—	100,0	76,1	95,7	98,0	89,1
1— 2 »	44,8	66,7	—	99,6	67,3	96,7	97,3	79,7
2— 5 »	51,0	60,0	—	99,6	73,7	96,7	96,5	80,6
5— 10 »	71,7	38,5	100,0	99,7	77,3	95,7	97,8	84,5
10— 15 »	86,2	30,5	—	99,6	85,8	96,3	98,5	88,1
15— 20 »	92,7	41,9	—	99,3	92,2	97,7	98,8	90,0
20— 30 »	96,6	59,8	100,0	99,3	96,0	97,1	98,7	90,5
30— 50 »	98,6	77,6	100,0	99,3	98,1	97,4	98,8	91,8
50—100 »	99,5	91,5	90,9	99,2	99,2	99,0	98,9	95,5
Över 100 »	99,6	98,3	97,2	99,2	99,4	100,0	99,4	98,8
Summa inkl. lägenheter	87,6	84,3	96,5	99,5	92,0	96,5	98,2	88,3
Summa exkl. lägenheter	87,6	84,3	96,5	99,5	92,0	96,5	98,2	88,3

Tab. Ac. Antal maskiner per 100 hektar åker vid jordbruk av olika storlek

Storleksgrupper efter åkerarealen	Självbindare	Skördetröskor	Spannmålstorkningsanläggningar	Mjölkningsmaskinanläggningar	Traktorer, vanliga	Traktorer, dragbilar	Elektriska motorer, högst 6 hkr	Elektriska motorer, över 6 hkr
0,26— 1 hektar	0,0	—	—	0,1	0,3	0,4	8,0	0,7
1— 2 »	0,2	0,0	—	0,3	0,5	0,7	9,4	1,1
2— 5 »	0,8	0,0	—	1,9	0,7	0,7	10,0	2,4
5— 10 »	3,1	0,0	0,0	4,6	1,1	0,4	10,7	3,4
10— 15 »	4,9	0,0	—	4,8	2,0	0,3	9,5	3,3
15— 20 »	4,7	0,1	—	4,2	2,8	0,2	8,4	2,9
20— 30 »	3,7	0,2	0,0	3,3	3,1	0,1	7,0	2,4
30— 50 »	2,5	0,4	0,0	2,3	2,6	0,1	5,4	1,9
50—100 »	1,6	0,7	0,0	1,3	2,1	0,1	4,1	1,5
Över 100 »	0,9	0,7	0,1	0,6	1,6	0,0	3,6	1,3
Samtliga brukningsenheter	2,8	0,2	0,0	3,0	1,9	0,3	7,7	2,4

nos år 1951 vid 7 584 jordbruk (2,1 % av samtliga). Vid 6 293 av dessa var brukaren maskinens ägare. Egen eller lånad skördetröska kom under året till användning vid 16 344 brukningsenheter eller 4,6 % av samtliga enheter. Motsvarande procenttal nådde sitt maximum i Gotlands län (40,3 %), där samägda eller från maskinstationer förhyrda skördetröskor voro särskilt talrika, närmast följt av Malmöhus och Östergötlands län (18,5 resp. 15,8 %). Av riksområdena uppvisade endast södra och mellersta Sveriges slättbygder anlitande av skördetröskor i nämnvärd omfattning (13,1 %). Bland jordbruk i de olika storleksklasserna upp till 10 hektar åker nyttjades skördetröskor endast undantagsvis eller vid högst 1,0 % av brukningsenheterna i hithörande storleksgrupper; procenttalet steg därefter kraftigt och utgjorde 16,7 i gruppen 20—30 hektar samt 86,0 i den högsta storleksgruppen. Även i relation till åkerarealen förelåg en oavbruten stegring i antalet skördetröskor med stigande gårdsstorlek.

Spannmålstorkningsanläggningarnas antal har mellan åren 1944 och 1951 ökat från 254 till 511 st. Det sistnämnda antalet var fördelat på 502 brukningsenheter, motsvarande 0,14 % av samtliga enheter. Endast vid storbruken med över 100 hektar åker hade spannmålstorkar på den egna gården någon nämnvärd utbredning (16,7 % av antalet brukningsenheter).

Antalet *mjölkningsmaskinanläggningar* utgjorde omkring 109 100, av vilka 108 600 ägdes av brukaren. Sistnämnda uppgift överstiger 1944 års antal med 68 600 eller 172 %. Antalet brukningsenheter med dylika anläggningar uppgick år 1951 till 108 800, av vilka nära 700 hade anläggningarna outnyttjade under året till följd av övergång till kreaturslös drift. Antalet brukningsenheter, vid vilka mjölkmaskiner använts under året, utgjorde 30,6 % av samtliga. Länsvis förekommo stora variationer med maximum i Södermanlands (67,7 %), Uppsala (64,3 %) och Västmanlands län (61,7 %) samt minimum i Norrbottens län (15,6 %). Som är att vänta, ökar förekomsten av mjölkmaskiner med jordbrukens storlek. Redan i gruppen 5—10 hektar användes mjölkmaskin vid 35,0 % av jordbruken, och för gårdar med över 20 hektar lågo procenttalen mellan 80 och 90. I för-

hållande till åkerarealen nådde antalet anläggningar sitt maximum vid jordbruk med 10—15 hektar åker.

De angivna procenttalen böra ses i sammanhang med uppgiften i tab. Z, att antalet brukningsenheter utan nötkreatur år 1951 uppgick till 21,0 %. Riksmedeltalet för enheter, där mjölkmaskin kommit till användning under året, ökas från 30,6 till 37,0 %, om antalet dylika jordbruk sättes i relation till antalet på formuläret för jordbruksfastigheter redovisade jordbruk med nötkreatur. Länens inbördes ordningsföljd rubbas i stort sett icke av denna ändrade beräkningsmetod. Den höjning av talen för de olika storleksgrupperna, som blir följden av en dylik omräkning, är mest iögonenfallande för storleksgrupperna 50—100 och över 100 hektar, för vilka procenttalen stiga till resp. 95,2 och 97,1.

Antalet *traktorer*. Den starkt ökade användningen av traktorer utgör det mest betydelsefulla draget i jordbrukets pågående mekanisering och har varit av revolutionerande betydelse för hela jordbruksdriften. Utvecklingens omfattning mellan tidpunkterna för 1944 och 1951 års jordbruksräkningar framgår av att antalet traktorer under denna tid ökade från 21 300 till 69 800, innebärande att beståndet under 7 år mer än trefaldigats.

Maskinparken var år 1951 fördelad på c:a 61 900 brukningsenheter (17,5 % av samtliga), medan traktordrift under redovisningsåret förekom vid 130 900 brukningsenheter (37,1 %). Traktoranvändningen, uttryckt i procent på sistnämnda sätt, nådde bland olika län sitt största värde i Västmanlands (65,9 %), Uppsala (64,5 %) och Södermanlands län (60,3 %), inom vilka områden det höga antalet storbruk verkade höjande på talet, och vidare på Gotland (58,7 %), där förhållandevis många samägda och förhyrda maskiner förekommo. I fråga om traktordriften inom olika riksområden dominerade södra och mellersta Sveriges slättbygder (52,5 %). Anmärkningsvärt är, att traktordrift såsom ovan framhållits var betydligt vanligare i norra Sverige (35,3 %) än i skogs- och dalbygderna i landets södra och mellersta delar (25,6 %); en närmare analys ger vid handen, att detta förhållande dock endast gällde för jordbruk med upp till 30 hektar åker. Traktoriseringens omfattning, som företedde en oavbruten ökning med åkerarealen, belyses i detta hänseende av att traktor användes vid 4,1 % av brukningsenheterna med högst 1 hektar, 52,6 % av enheterna i gruppen 10—15 hektar och 99,5 % av de största jordbruken. I detta sammanhang må nämnas, att betydligt fler jordbruk med upp till 5 hektar åker använde traktor än självbindare; vid gårdar med 5—30 hektar åker var förhållandet det motsatta, medan ingen egentlig olikhet förelåg vid de större jordbruken.

Antalet traktorer per 100 hektar åker (enligt formuläret för jordbruksfastigheter) vid de båda senaste jordbruksräkningarna anges i tablån å sid. 112°, där till jämförelse meddelas uppgifter om antalet hästar i åldern 3 år och däröver.

Antalet traktorer i förhållande till åkerarealen steg vid båda jordbruksräkningarna med tilltagande åkerareal upp till mellangrupperna för att sedan åter avtaga. Maximum nåddes år 1944 i gruppen 30—50 hektar men år 1951 i närmast lägre grupp, 20—30 hektar. Denna förskjutning är ett uttryck för traktoriseringens ökade spridning till de lägre storleksklasserna. En jämförelse mellan tablåns olika kolumner visar även, att traktoranskaffningen under perioden 1944—1951 relativt sett varit mer omfattande vid det mindre och medelstora jordbruket än vid storbruken. Då den relativa minskningen av

Storleksgrupper efter åkerarealen	Traktorer per 100 hektar åker[1]		Hästar över tre år per 100 hektar åker[1]	
	1944	1951	1944	1951
0,26— 1 hektar	0,1	0,3	11,5	8,3
1— 2 »	0,1	0,5	6,4	7,6
2— 5 »	0,1	0,7	16,6	15,3
5— 10 »	0,1	1,1	17,1	15,3
10— 20 »	0,3	2,3	14,2	11,6
20— 30 »	0,9	3,1	11,6	8,0
30— 50 »	1,3	2,6	10,1	6,0
50—100 »	1,2	2,1	7,7	4,4
Över 100 »	0,9	1,6	6,7	3,4
Samtliga brukningsenheter	0,6	1,9	12,6	9,8

[1] Avser åker, som redovisats på formuläret för jordbruksfastigheter.

hästbeståndet, räknat per 100 hektar åker, varit förhållandevis obetydlig vid jordbruk med mellan 2 och 30 hektar åker och t. o. m. en uppgång redovisats för gruppen 1—2 hektar, har utvecklingen medfört en ökning av den samlade dragkraften inom dessa storleksgrupper.

»*Epatraktorer*» *(dragbilar)* funnos år 1951 till ett antal av 9 662, fördelade på 9 609 brukningsenheter och lägenheter. Antalet epatraktorer uppgavs vid 1944 års jordbruksräkning till 5 327. Ökningen under mellanperioden motsvarar 81 %. Användning av epatraktor har under redovisningsåret, förutom vid 17 lägenheter, ägt rum vid 12 374 eller 3,5 % av samtliga brukningsenheter. Motsvarande procenttal nådde regionalt sitt maximum i Västmanlands och Kopparbergs län, där det uppgick till 10,3 resp. 7,7, och vad olika storleksgrupper av jordbruk beträffar i gruppen 10—15 hektar med jämförelsetalet 5,1. Jämfört med år 1944 redovisades mer än fördubbling av antalet epatraktorer vid jordbruk med mellan 1 och 10 hektar åker men ungefär oförändrade och i vissa grupper t. o. m. sänkta tal vid brukningsenheter med över 20 hektar åker. Räknat per arealenhet var beståndet av epatraktorer störst vid småbruken (särskilt inom grupperna 1—2 och 2—5 hektar åker).

Elektriska motorer med en effekt av högst 6 hästkrafter redovisades år 1951 till ett antal av omkring 278 300, av vilka 273 200 ägdes av brukaren ensam. Sistnämnda antal överstiger med 164 % motsvarande uppgift, 103 600, från 1944 års räkning. År 1951 voro motorerna fördelade på nära 400 av de lägenheter och 170 600 av de brukningsenheter, som deklarerades på formuläret för jordbruksfastigheter. Användning av elmotor under tiden september 1950—augusti 1951 redovisades för 176 200 av ifrågavarande brukningsenheter eller 49,9 % av samtliga. Motsvarande relativtal nådde sitt högsta värde i Uppsala och Södermanlands län med 75,9 resp. 74,7 %. Användningen av de smärre elmotorerna företedde i likhet med övriga redovisade maskinslag (utom epatraktorer) en oavbruten ökning med stigande gårdsstorlek men visade högre utgångsvärden än andra maskinslag eller 6,6 % vid de minsta brukningsenheterna och 33,7 % vid jordbruken i gruppen 2—5 hektar. Räknat per 100 hektar åker var antalet elmotorer störst vid jordbruk med 5—10 hektar åker.

Antalet större elektriska motorer (över 6 hästkrafter) uppgick år 1951 till omkring 88 700, av vilka 78 400 tillhörde brukaren ensam. Mot sist angivna tal svarade år 1944 ett antal av 46 700; ökningen utgör 68 %, vilket är betydligt mindre än för de smärre elmotorerna. Beståndet av de större motorerna var

placerat på inemot 100 av de lägenheter och på 80 400 av de brukningsenheter, för vilka redovisning förelåg på formuläret för jordbruksfastigheter. Vid 106 500 brukningsenheter uppgavs användning av större elmotor ha ägt rum, ett antal, som motsvarar 30,1 % av samtliga brukningsenheter. Länssiffrorna fluktuerade betydligt kring detta tal med maximum, 66,6 %, i Södermanlands län och minimum, 3,3 %, i Blekinge län. I nästan alla län liksom i samtliga storleksgrupper låg relativtalet för de större elmotorerna under motsvarande tal för de mindre motorerna; differensen var i regel ganska betydande. Liksom i fråga om de mindre motorerna voro även de större i relation till åkerarealen vanligast förekommande vid gårdar med mellan 5 och 10 hektar åker.

XVII. Vattenledning

Uppgifterna om förekomsten av vattenledning i boningshusen och djurstallarna ha liksom vid 1944 års jordbruksräkning efterfrågats endast på formuläret för jordbruksfastigheter. Resultaten framläggas i *tab.* 24 för de tre riksområdena och hela riket med gruppering på olika storleksklasser av jordbruk och i *tab.* 25 för län och naturliga jordbruksområden. Råtabeller med storleksgrupperade uppgifter för varje naturligt område förvaras i statistiska centralbyråns arkiv.

Formulärets frågor om vattenledning voro identiskt lika vid de båda senaste jordbruksräkningarna, nämligen: Finnes vattenledning a) i boningshusen? b) i djurstallarna? Däremot ha svaren bearbetats olika. 1944 års resultat ha lämnats i form av uppgifter om *fastigheter* med vattenledning, medan uppgifterna vid 1951 års räkning i detta liksom i övriga avseenden sammanförts till *brukningsenheter*. Då en brukningsenhet ofta består av flera fastigheter och olika förhållanden med avseende på vattenledning kunna förekomma vid dessa, kan den förstnämnda metoden i princip vara att föredraga, när det gäller boningshusen. Å andra sidan lämnades år 1951 i betydande utsträckning gemensam blankett för delfastigheter i sambruk, varigenom en dylik redovisning med krav på konsekvens och fullständighet omöjliggjordes. Resultaten från 1951 års räkning ha därför erhållits, sedan materialet grupperats på brukningsenheter, och avse huvudfastighetens förhållanden. Enligt formulärets anvisningar skulle vattenledning redovisas, vare sig vattnet erhålles genom självtryck, motorkraft eller handkraft.

Vid 1951 års räkning redovisades vattenledning i boningshusen vid 182 600 och i djurstallarna vid 208 000 lägenheter och brukningsenheter, utgörande resp. 50,7 % och 57,8 % av alla på formuläret för jordbruksfastigheter redovisade enheter. Vattenledning var installerad i såväl bostadshus som stallar vid 157 600 enheter (43,8 %). Tablån å nästa sida visar antalet lägenheter och brukningsenheter med vattenledning i procent av hela antalet enheter inom de olika länen och riksområdena.

Rinnande vatten i jordbrukarhemmen förekom allmännast i Malmöhus, Södermanlands, Uppsala och Västmanlands län, medan de tre sistnämnda länen svarade för den största andelen av lägenheter och brukningsenheter

Län och områden	Antal lägenheter och brukningsenheter, i procent, med vattenledning i			
	boningshusen	djurstallarna	boningshusen och djurstallarna	boningshusen eller djurstallarna eller bådadera
Stockholms stad	40,0	28,8	22,5	46,3
Stockholms län	53,3	62,3	47,0	68,5
Uppsala län	68,8	76,8	64,1	81,4
Södermanlands län	70,2	80,4	65,9	84,7
Östergötlands län	55,8	74,0	52,7	77,2
Jönköpings län	48,9	68,0	45,1	71,9
Kronobergs län	40,3	51,9	33,3	59,0
Kalmar län	48,7	65,8	43,8	70,8
Gotlands län	46,2	47,9	37,8	56,3
Blekinge län	38,3	39,0	29,1	48,2
Kristianstads län	62,1	57,8	50,8	69,1
Malmöhus län	71,0	62,6	57,7	75,9
Hallands län	61,0	66,8	54,2	73,6
Göteborgs och Bohus län	47,1	58,5	40,4	65,2
Älvsborgs län	43,4	60,2	38,4	65,1
Skaraborgs län	48,4	64,6	43,1	69,8
Värmlands län	45,3	51,4	37,6	59,1
Örebro län	55,2	64,7	47,9	72,0
Västmanlands län	67,2	77,9	63,5	81,7
Kopparbergs län	48,0	43,4	38,7	52,6
Gävleborgs län	58,3	60,5	51,7	67,1
Västernorrlands län	54,2	58,5	48,6	64,1
Jämtlands län	39,7	53,3	34,7	58,3
Västerbottens län	49,7	52,8	42,6	60,0
Norrbottens län	29,7	31,5	21,2	40,1
Hela riket	50,7	57,8	43,8	64,7
Södra och mellersta Sveriges slättbygder	59,1	66,3	51,9	73,5
Södra och mellersta Sveriges skogs- och dalbygder	48,2	58,6	41,7	65,1
Norra Sverige	45,3	48,3	38,1	55,5

med vattenledning i djurstallarna. Bortsett från det obetydliga jordbruket i Stockholms stad lågo i båda fallen Norrbottens och Blekinge län lägst på skalan. Vattenledning i stallarna var nästan genomgående vanligare förekommande än i hemmen; undantag utgjorde endast skånelänen, Kopparbergs län och Stockholms stad.

Ehuru direkt jämförbarhet i fråga om uppgifterna rörande vatteninstallationer icke är möjlig mellan de vid 1944 och 1951 års jordbruksräkningar erhållna resultaten, är det dock tydligt, att antalet installationer ökat under perioden, särskilt i boningshusen. Vidare har samtidigt en utjämning mellan olika områden ägt rum. Vid en jämförelse mellan riksområdena kvarstår dock, att slättbygderna i landets södra och mellersta delar ha den största och norra Sverige den minsta relativa förekomsten av vattenledning i boningshus och stallar.

Det procentuella antalet med vattenledning utrustade brukningsenheter av olika storlek anges i följande tablå.

Tablån redovisar en ständigt stegrad förekomst av vattenledning med stigande areal. Redan i gruppen 10—15 hektar ha fler än 2 av 3 jordbrukare rinnande vatten i hemmen. För djurstallarna är motsvarande proportion ungefär 6 : 7. De största jordbruken ha nästan undantagslöst installation av vattenledning såväl i hem som i djurstallar.

Storleksgrupper efter åkerarealen	Antal lägenheter och brukningsenheter, i procent, med vattenledning i			
	boningshusen	djurstallarna	boningshusen och djurstallarna	boningshusen eller djurstallarna eller bådadera
Lägenheter m. m.	19,4	2,9	2,1	20,1
0,26— 1 hektar	21,2	10,4	8,1	23,5
1— 2 »	31,0	23,6	17,8	36,8
2— 5 »	40,0	45,4	31,3	54,1
5— 10 »	55,3	71,9	50,7	76,5
10— 15 »	67,6	85,1	64,8	87.8
15— 20 »	75,5	90,3	73,6	92,1
20— 30 »	82,2	93,5	80,6	95,1
30— 50 »	89,4	95,7	88,0	97,1
50—100 »	94,7	97,3	93,7	98,4
Över 100 »	97,2	97,5	96,2	98,5
Samtliga grupper	50,7	57,8	43.8	64.7

XVIII. Pälsdjur

I samband med 1951 års jordbruksräkning ha uppgifter införskaffats om antalet avelsdjur bland de viktigaste i Sverige förekommande pälsdjursslagen. Tidigare har antalet pälsdjur räknats vid fristående pälsdjursräkningar, som ägt rum i september 1937, 1939 och 1945. Pälsdjursuppfödningen i vårt land daterar sig från omkring 1920 men blev ett betydande näringsfång först under 1930-talet.

Före redogörelsen för pälsdjursräkningens uppläggning och resultat må en kort beskrivning lämnas av våra pälsdjurs egenskaper och vanor.

Det övervägande antalet pälsdjur i vårt land tillhör rovdjurens ordning. Till dessa räknas rävar av alla slag och mink (nerz) m. fl. Av gnagare uppfödas nutria och chinchilla, som i jämförelse med mink spela en underordnad roll. Utom dessa grupper finnes ett mindre antal karakulfår, av vilkas nyfödda lamm persianskinn erhållas.

De i våra pälsdjursgårdar förekommande rävarna äro i första hand silverrävar och blårävar. Silverräven eller svarträven är en mutation av rödräven och har sitt namn av de i den svarta pälsen mer eller mindre rikligt förekommande vita, silverfärgade täckhåren. Mutationer av silverräv äro platinaräv och whitefaceräv. Blåräven och viträven äro båda polarräv och sålunda helt artskilda från övriga rävar.

Minken, som är betydligt mindre än silverräven (vikt omkring 1—2,5 kg mot 5—7 kg för silverräv), är ett mårddjur. De vanligaste mutationerna benämnas pastellmink och silverblå mink, men därjämte bör nämnas aleutisk mink, vit mink och kombinationen safir. År 1951 beräknades inemot 10 % av minken utgöras av mutationer och kombinationer av olika slag, och denna produktion är stadd i kraftig ökning, medan standardminkproduktionen synes minska eller stagnera.

Av övriga pälsdjur har endast nutrian (sumpbävern) någon nämnvärd antalsmässig betydelse. Den väger omkring 7—10 kg.

Rävarnas och minkarnas ungar födas på våren och äro pälsningsfärdiga samma höst samt könsmogna påföljande parningssäsong, som inträffar på vin-



Minkstammen är i tillväxt. Bland nya typer är den helvita minken ett av de senaste tillskotten.

tern. Då dräktigheten endast varar 7—8 veckor, föder honan sin första kull vid 1 års ålder. Pälsningen (slakten) förrättas på senhösten eller förvintern, så snart vinterpälsen är fullt utvecklad.

De vid 1951 års jordbruksräkning använda formulären ha endast efterfrågat antalet avelsdjur av de tre viktigaste huvudslagen av pälsdjur: silverräv och varianter, blåräv och viträv samt mink och varianter. Detta innebär ett i förhållande till tidigare pälsdjursräkningar starkt nedskuret program. Tidigare ha nämligen uppgifter även infordrats om djurens fördelning på kön och ålder, avelsresultat, foderförbrukning, pälsdjursgårdarnas ålder, personalens storlek m. m.

Primärmaterialets uppgifter om antalet pälsdjur ha i samband med granskningen av materialet överförts till särskilda kartoliner, på vilka även antecknats uppgiftslämnarens namn, titel eller yrke och adress samt fastighetens namn, belägenhet (län och kommun) och eventuella åkerareal. Uppgifterna på kartolinerna ha bearbetats manuellt.

Med ledning av en från Sveriges Pälsdjursuppfödares Riksförbund till förfogande ställd medlemsförteckning har viss kontroll kunnat företagas över materialets fullständighet. Riksförbundet har välvilligt kompletterat materialet med uppgifter för dem av sina medlemmar, som uraktlåtit att insända uppgift. Vidare ha uppgifter avkrävts de i telefonkatalogernas yrkesregister upptagna pälsdjursgårdar, för vilka uppgift icke tidigare inkommit. Primärmaterialet torde efter dessa kompletteringar vara tämligen fullständigt.

Resultaten av pälsdjursräkningen framläggas för de olika länen och hushållningssällskapsområdena i *tab. 31*. Dessutom meddelas uppgifter för hela riket i jämförelse med resultaten från de tidigare räkningarna i *tab. Ad* beträffande antalet pälsdjursgårdar och antalet besättningar samt i *tab. Ae* beträffande antalet avelsdjur.

Antalet pälsdjursgårdar uppgick i september 1951 till 1 386. Regionalt sett intog Gävleborgs län den ledande ställningen med 210 gårdar, närmast följt av Kopparbergs och Blekinge län. Bortsett från Gotlands län med endast 2 pälsdjursgårdar var fördelningen mellan länen i övrigt tämligen jämn.

I förhållande till särskilt de båda första räkningarna kan en mycket betydande nedgång i antalet pälsdjursgårdar konstateras, nämligen med 68 % från 1937 och med 72 % från 1939, då det högsta antalet (5 010) redovisades.

Minskningen sedan 1945, som i hela landet uppgick till 24 %, berörde 19 län och var särskilt markant i Skaraborgs, Värmlands och Kopparbergs län samt flertalet län i Norrland. Större ökning företedde endast Blekinge län, där den nästan helt syntes kunna hänföras till Mjällby kommun, som år 1951 ensam svarade för ungefär 2/3 av hela antalet pälsdjursgårdar i länet.

På formulären för de tidigare pälsdjursräkningarna förelåg en direkt fråga, om pälsdjursuppfödningen drevs i samband med jordbruk. Någon dylik fråga ställdes icke 1951, och uppgift härom har icke heller alltid direkt kunnat utläsas av de insända blanketterna. För att få ett åtminstone ungefärligt begrepp om i vilken utsträckning pälsdjursuppfödning kombinerats med jordbruk, har i detta sammanhang jordbruksverksamhet ansetts föreligga, då fastighetens åkerareal överstigit 1 hektar åker. Ehuru i fall med liten åkerareal denna kunnat användas just för själva pälsdjursuppfödningen, torde gränsen dock böra sättas tämligen lågt. Med denna definition har jordbruk bedrivits vid 33 % av pälsdjursgårdarna. År 1945 redovisades kombinationen pälsdjursuppfödning—jordbruk vid 40 % och år 1937 vid 54 % av gårdarna. Nedgången av antalet pälsdjursgårdar, vid vilka jordbruk bedrevs, har mellan 1945 och 1951 utgjort 38 % mot 15 % för övriga gardar. Dessa siffror böra ses mot bakgrunden av att antalet pälsdjur per besättning varit i stigande under de år, som legat mellan räkningarna, och att arbetet åtminstone vid större pälsdjursgårdar ger utövarna full sysselsättning.

Antalet besättningar med silverräv och varianter därav uppgick 1951 till 426 eller 42 % av motsvarande antal 1945 och endast 13 % av antalet 1937. Motsvarande tal för besättningar med blåräv och viträv voro resp. 286, 59 % och 45 %. Minkbesättningarna uppgingo 1951 till 1 066, vilket innebär en ökning med 49 % från 1945 och med 70 % från 1937; jämfört med 1939 förelåg dock en minskning med 13 %. Nedgången i det totala antalet pälsdjursgårdar är en följd väsentligen av det starkt reducerade antalet silverrävsbesättningar. Dessas antal var år 1937 mellan 5 och 6 gånger större än antalet besättningar med mink; år 1951 var i stället de senares antal 2,5 gånger de förras.

Även uppgifterna om antalet pälsdjur visa, som framgår av tab. Ae, att en markerad ändring av produktionsinriktningen har ägt rum. Efter den första

Tab. Ad. Antal pälsdjursgårdar och antal besättningar med pälsdjur av olika slag i september 1937, 1939, 1945 och 1951

År	Hela antalet pälsdjurs-gårdar	Därav		Antal besättningar med		
		i samband med jord-bruk	med endast ett djurslag	silverräv och varianter	blåräv och viträv	mink och varianter
Absoluta tal						
1937	4 347	2 352	3 638	3 349	630	627
1939	5 010	2 663	4 226	3 356	849	1 224
1945	1 831	731	1 405	1 021	486	714
1951	1 386	454	1 073	426	286	1 066
Relativa tal (1937 = 100)						
1939	115	113	116	100	135	195
1945	42	31	39	30	77	114
1951	32	19	29	13	45	170

Tab. Ae. Antal pälsdjur i avel, totalt och i medeltal per besättning, i september 1937, 1939, 1945 och 1951

År	Silverräv och varianter			Blåräv och viträv			Mink och varianter		
	Antal djur	Procent (1937 =100)	Antal djur per besättning	Antal djur	Procent (1937 =100)	Antal djur per besättning	Antal djur	Procent (1937 =100)	Antal djur per besättning
1937	49 335	100	14,7	6 993	100	11,1	12 822	100	20,4
1939	54 043	110	16,1	12 288	176	14,5	32 601	254	26,6
1945	24 340	49	23,8	10 021	143	20,6	26 129	204	36,6
1951	14 490	29	34,0	7 201	103	25,2	84 392	658	79,2

pälsdjursräkningen år 1937, då rävuppfödningen helt dominerade, har successivt en förskjutning pågått till förmån för minken, som år 1951 utgjorde huvudparten av produktionen. Jämfört med år 1945 har en minskning ägt rum av silverrävarnas antal med 40 % till omkring 14 500 avelsdjur och av antalet blårävar med 28 % till 7 200 avelsdjur. Samtidigt har antalet avelsdjur av mink ökat med icke mindre än 223 % till omkring 84 000; utsträckes jämförelsen till år 1937, blir ökningen 558 %. Denna omläggning av den svenska pälsdjursuppfödningen, som huvudsakligen arbetar på export, är främst att söka i ändrade skinnpriser, vilka i sin tur givetvis påverkas av dammodets växlingar.

Utvecklingen har också medfört en för alla slagen av pälsdjur sedan år 1937 oavbruten ökning av besättningarnas storlek. Medelantalet avelsdjur per besättning uppgick för silverräv till 34,0 år 1951 mot 23,8 år 1945, medan motsvarande siffror voro för blåräv 25,2 och 20,6 samt för mink 79,2 och 36,6. Denna koncentration mot större enheter torde ha medfört, dels att pälsdjursuppfödningen i allt större utsträckning, i vart fall relativt sett, bedrives såsom huvudyrke, dels att möjligheterna till rationalisering av driften ökat.

TABELLER

Tables

Tab. 1. Landarealens fördelning på ägoslag, arrenderad åkerjord, antal lägenheter och antal brukningsenheter, fördelat på storleksgrupper, år 1951 inom varje kommun enligt 1952 års indelning

Use of land and leased arable land by communes: number of holdings, grouped according to acreage of arable land, by communes

För att möjliggöra jämförelse med tidigare jordbruksräkningar meddelas i denna tabell även uppgifter för varje kommun enligt 1951 års indelning. Då sådan kommun delats i samband med kommunreformen, som trädde i kraft den 1 januari 1952, lämnas i tabellen under respektive storkommun uppgifter för varje dylik kommundel, om dess totala areal uppgick till mer än 3 hektar land. Uppgifter för hela förutvarande kommunen erhållas i sådana fall genom summering av de olika deluppgifterna. I not meddelas, när kommun enligt 1951 års indelning redovisas uppdelad på tre områden. Storkommun, som redovisas utan underindelning, sammanfaller helt med likbenämnd kommun enligt den tidigare indelningen, där ej annat framgår av not. Se i övrigt kap. II. Full överensstämmelse råder icke mellan tabellens areal- och antalsuppgifter. Då brukningsenhet är belägen inom mer än en kommun, redovisas arealerna fördelade på de olika kommunerna, medan brukningsenheten hänföres till den kommun, där brukningscentrum är beläget. »Summa landareal» redovisas för varje kommun med hela landarealen enligt Folkräkningen den 31 december 1950, del I. Arealen »Övrig mark» utgör skillnaden mellan »Summa landareal» och de redovisade arealerna för »Åker» t. o. m. »Skogsmark». Överensstämmelse föreligger icke alltid mellan hela landarealen enligt den officiella statistiken och summan av de vid jordbruksräkningen redovisade arealerna av olika ägoslag. I dylika fall saknas i tabellen areal för »Övrig mark» eller är densamma alltför liten. I vissa kommuner har även arealen för »Skogsmark» måst minskas något, för att överensstämmelse med den officiellt uppgivna hela landarealen skall erhållas.

Län, storkommun, kommun 1951 och områdesbeteckning[1]	Ägoslag, hektar					Summa landareal, hektar	Arrenderad åkerjord, hektar	Antal lägenheter med		Antal brukningsenheter med åkerareal, i hektar, om										Summa brukningsenheter
	Åker	Kultiverad betesmark	Naturlig äng	Skogsmark	Övrig mark			trädgård (icke åker)	husdjur och eller åker (högst 0,25 ha)	0,26—1	1—2	2—5	5—10	10—15	15—20	20—30	30—50	50—100	över 100	
Stockholms stad	1 393	50	64	3 779	12 933	18 219	1 191	9 634	179	4	5	13	7	3	2	4	5	12	1	56
Stockholms län	143 356	7 413	13 032	379 272	191 112	734 185	54 801	29 910	3 251	1322	978	1106	1217	1118	800	784	578	382	186	8 471
Landsbygd	138 635	7 047	12 540	364 319	173 501	696 042	52 462	24 300	2 976	1236	900	1022	1156	1089	785	775	565	367	178	8 073
Frösåker	10 711	614	3 749	47 445	12 650	75 169	2 787	173	115	110	208	154	171	159	125	70	22	8	5	1 032
Forsmark	447	63	176	6 390	1 563	8 639	150	9	13	3	1	11	12	5	1	1	1	—	1	36
Valö	2 611	78	719	10 109	2 270	16 087	502	24	12	15	68	26	37	39	33	16	9	2	—	247
Börstil	4 169	218	2 204	10 648	3 412	20 651	842	86	42	58	70	76	76	68	58	35	6	2	1	450
Hökhuvud	1 675	71	239	7 896	1 111	10 992	499	15	17	11	43	19	16	18	14	11	4	4	2	142
Harg	1 809	184	411	12 102	4 294	18 800	794	39	31	23	26	22	30	29	17	7	2	—	1	157
Väddö	3 220	144	543	10 354	4 517	18 778	1 352	359	183	121	92	61	36	50	33	30	10	1		437
Björkö-Arholma	467	28	183	2 525	1 360	4 563	227	67	23	23	20	22	10	6	3	3	1	—		88
Väddö	2 753	116	360	7 829	3 157	14 215	1 125	292	160	101	72	39	26	44	30	27	9	1		349

Häverö	5 750	492	499	25 208	7 633	39 582	1 432	409	232	86	66	69	125	74	48	30	18	5	4	525
Singö	350	2	52	1 787	1 210	3 401	12	41	13	17	8	9	17	9		2				62
Häverö	2 011	182	154	8 909	3 099	14 355	594	239	147	48	29	26	55	31	19	11	7	2		228
Edebo	2 180	246	199	8 872	2 066	13 563	485	64	44	9	20	24	28	24	19	8	5	2	3	142
Ununge	1 209	62	94	5 640	1 258	8 263	311	62	28	12	9	10	25	10	10	9	6	1	1	93
Knutby	6 604	191	524	26 142	5 094	38 555	2 806	128	74	31	19	38	62	86	55	54	20	14	5	384
Edsbro	1 753	69	96	6 890	1 158	9 966	727	59	31	11	4	12	15	26	23	21	7	1		120
Knutby	2 424	69	212	9 046	1 521	13 272	1 055	36	25	12	7	11	27	25	13	15	6	7	3	126
Bladåker	890	21	148	6 281	1 665	9 005	565	7	6	2	1	10	10	21	9	2			2	60
Faringe	1 537	32	68	3 925	750	6 312	159	26	9	6	1	3	10	14	10	16	7	6		78
Almunge	3 127	112	209	10 249	2 518	16 215	1 605	105	31	10	11	8	26	44	32	23	12	5	3	174
Sjuhundra	7 275	395	385	18 998	3 771	30 827	1 875	284	119	18	26	26	14	70	49	57	25	15	9	369
Fasterna	1 873	56	143	6 658	1 296	10 026	506	39	22	13	5	13	21	20	18	12	5	3	2	112
Rimbo	1 551	88	129	4 366	917	7 051	417	145	41	12	5	9	17	23	12	13	3	2	2	98
Rö	974	91	29	2 522	609	4 225	257	40	23	10	8	1	2	2	5	6	2	4	2	42
Skederid	1 363	81	46	3 117	455	5 063	265	33	14	8	4	1	3	11	5	8	6	4	2	52
Husby-Sjuhundra[2]	1 514	76	38	2 335	497	4 460	430	27	19	5	1	2	1	14	9	18	9	2	1	65
Lyhundra	11 256	514	575	22 980	5 463	10 788	3 766	273	168	97	65	46	62	97	96	97	65	22	8	655
Malsta	573	12	12	739	114	1 450	180	10	7	5	2	2	2	8	1	1	3	3		30
Lohärad	1 550	107	77	3 398	565	5 697	446	26	19	11	11	8	9	11	19	14	10	1	1	98
Estuna	2 323	90	76	2 807	522	5 818	1 010	31	32	8	8	6	7	6	18	19	13	5	4	94
Söderby-Karl	2 766	97	88	6 936	836	10 723	912	42	42	30	7	9	15	23	19	26	18	6	2	155
Roslags-Bro	3 111	135	222	5 993	1 143	10 909	940	55	28	13	18	13	19	31	28	28	16	7	1	177
Vätö	930	73	100	3 105	1 983	6 191	278	109	40	30	16	8	10	15	8	9	5			101
Frötuna	2 946	114	712	9 911	4 867	18 583	982	196	90	51	36	35	50	45	20	19	6	4	3	269
Rådmansö	1 240	48	120	3 942	3 085	8 735	431	129	55	38	27	21	29	21	12	8	3	1		160
Frötuna	1 706	66	292	6 002	1 782	9 848	518	67	35	13	9	14	21	24	8	11	3	3	3	109
Blidö	527	102	76	2 043	3 542	6 290	147	186	29	49	19	39	17	6	2	1				163
Roslags-Länna	4 448	272	355	15 308	5 043	25 426	2 029	211	96	62	12	30	46	85	31	34	19	5	2	326
Länna	2 309	83	172	8 019	2 546	13 129	712	141	63	29	7	15	29	43	13	15	11	4	1	167
Roslags-Kulla	623	122	56	2 267	1 057	4 125	557	35	9	19	1	4	2	10	4	1	3		1	48
Riala	1 516	67	127	5 022	1 440	8 172	730	35	24	11	1	11	15	32	14	15	5	1		111
Knivsta	6 905	267	527	10 434	2 216	20 349	2 497	207	67	39	25	16	24	37	32	33	38	23	12	279
Lagga	1 679	70	75	2 201	537	4 562	475	5	13	8	7	7	8	5	8	13	16	3	1	76
Alsike	1 046	32	45	2 114	360	3 597	474	27	9	11	8	3	5	9	8	2	3	3	2	54
Vassunda	1 563	36	221	1 083	286	3 191	443	25	9	2				1	3	1	8	8	3	31
Knivsta	1 276	62	105	2 269	176	1 186	492	142	32	16	8	6	10	11	6	9	4	5	1	76
Östuna	1 341	67	81	2 767	555	1 811	613	8	4	2	2		1	8	7	8	7	4	3	42

[1] Stockholms stad och Stockholms län äro icke uppdelade på naturliga jordbruksområden. [2] Benämndes före 1952 Husby-Lyhundra.

TAB. 1 (forts.). LANDAREALENS FÖRDELNING PÅ ÄGOSLAG, ARRENDERAD DELAT PÅ STORLEKSGRUPPER, ÅR 1951 INOM

Län, storkommun, kommun 1951 och områdesbeteckning	Ägoslag, hektar					Summa landareal, hektar	Arrenderad åkerjord, hektar	Antal lägenheter med		Antal brukningsenheter med åkerareal, i hektar, om										Summa brukningsenheter
	Åker	Kultiverad betesmark	Naturlig äng	Skogsmark	Övrig mark			trädgård (icke åker)	husdjur och/eller åker (högst 0,25 ha)	0,26—1	1—2	2—5	5—10	10—15	15—20	20—30	30—50	50—100	över 100	
Skepptuna	9 445	370	409	15 183	3 149	28 556	4 059	127	80	30	16	30	39	44	46	65	61	35	9	375
Husby-Långhundra	2 006	45	195	4 690	884	7 820	1 003	40	19	9	5	8	11	20	21	11	15	5	1	106
Gottröra	1 425	142	25	3 048	469	5 109	310	16	13	5	5	6	10	9	3	5	5	7	2	57
Närtuna	1 833	67	42	2 722	496	5 160	805	25	15	8	3	7	9	5	6	18	10	6	2	74
Skepptuna	1 949	62	63	1 488	315	3 877	659	8	6	4	1	3	2	5	7	14	18	5	3	62
Lunda	1 218	16	33	1 840	440	3 547	723	16	13	2	1	5	3	1	3	8	6	8	1	38
Vidbo	1 014	38	51	1 395	545	3 043	559	22	14	2	1	1	4	4	6	9	7	4	—	38
Märsta	5 847	304	118	7 575	2 273	16 117	1 754	214	72	23	17	11	13	11	17	28	29	34	5	188
Odensala	2 102	90	19	2 502	634	5 347	697	45	18	7	2	1	7	9	8	14	12	12	—	72
Husby-Ärlinghundra	1 360	64	49	1 646	643	3 762	457	69	28	12	9	4	1	—	5	6	7	9	1	54
Skånela	1 377	106	27	1 854	395	3 759	377	10	9	2	3	3	3	1	4	4	5	7	3	35
Norrsunda	1 008	44	23	1 573	601	3 249	223	90	17	2	3	3	2	1	—	4	5	6	1	27
Upplands-Väsby	2 454	139	119	4 091	1 768	8 571	842	466	66	26	8	19	9	6	—	3	10	8	7	96
Ed	917	64	65	2 408	698	4 152	262	161	12	1	1	2	3	3	—	1	4	—	4	19
Hammarby	849	46	29	717	451	2 092	132	119	17	7	—	—	2	1	—	—	2	4	3	19
Fresta	688	29	25	966	619	2 327	448	186	37	18	7	17	4	2	—	2	4	4	—	58
Vallentuna	5 662	127	296	6 939	2 202	15 226	2 134	400	100	33	19	24	20	18	22	29	35	27	5	232
Vallentuna	2 294	67	147	2 715	1 137	6 360	856	334	49	14	13	19	13	4	7	12	15	9	2	108
Markim	1 038	11	73	1 162	236	2 520	286	9	11	5	1	1	1	2	3	3	5	6	2	29
Orkesta	862	36	21	936	317	2 172	303	29	15	7	4	3	2	3	2	2	2	7	1	33
Frösunda	1 468	13	55	2 126	512	4 174	689	28	25	7	1	1	4	9	10	12	13	5	—	62
Össeby	4 690	207	260	11 603	3 745	20 505	1 624	107	39	18	9	9	14	18	17	23	28	20	7	163
Kårsta	1 282	46	17	3 291	1 059	5 695	402	32	10	6	6	3	1	4	4	8	10	6	1	49
Vada	610	5	97	1 033	240	1 985	314	9		1	—	1	3	3	3	1	6	3	—	21
Össeby-Garn	2 195	135	127	6 380	2 205	11 042	662	52	22	4	2	5	8	11	7	8	11	8	5	69
Angarn	603	21	19	899	241	1 783	246	14	7	7	1	—	2	—	3	6	1	3	1	24
Täby köping	1 327	133	41	1 812	2 471	5 784	704	1 695	126	6	—	2	1	1	1	—	6	7	3	27
Österåker	3 312	228	208	11 653	5 635	21 036	2 005	1 315	81	18	12	18	21	19	11	18	19	8	7	151
Östra Ryd[1]	1 222	131	27	4 399	1 418	7 197	1 024	239	16	4	1	3	1	3	4	6	6	5	3	36
Österåker	2 090	97	181	7 254	4 217	13 839	981	1 076	65	14	11	15	20	16	7	12	13	3	4	115
Ljusterö	1 152	64	94	4 134	4 023	9 467	674	322	35	34	9	26	27	10	11	10	4	2	—	133

Djurö	610	32	127	3 744	12 216	16 729	190	498	75	52	42	52	18	7	1	2	-	-	1	174
Möja	151	2	55	1 316	3 749	5 273	7	105	22	12	24	21	1			1	-			58
Djurö	376	20	54	1 656	5 628	7 734	148	363	46	38	15	27	15	5		2		-	-	102
Nämdö	83	10	18	772	2 839	3 722	35	30	7	2	3	4	2	2	1	-		-	1	14
Värmdö	2 159	160	80	6 406	7 048	15 853	844	696	64	22	8	15	15	6	10	6	6	6	6	100
Gustavsberg	921	42	36	4 108	4 985	10 092	292	543	31	15	6	9	4	6	2	1	6	3	1	53
Ingarö	612	17	22	2 826	3 794	7 271	248	258	22	13	5	9	3	6		1	5	3	-	45
Gustavsberg	309	25	14	1 282	1 191	2 821	44	285	12	2	1		1	-	2		1		1	8
Boo	131	5	7	760	2 604	3 510	50	1 512	45	1	1	2	1	1		1	2			9
Stocksunds köping	5	3	-	5	276	289	4	379		1						-				1
Danderyds köping	159	7	4	322	793	1 285	158	806	31		1			2	1	2		1	-	7
Sollentuna köping	909	66	95	1 644	2 392	5 106	625	2 277	171	4	4	3	5	2	1	3	3	3	3	31
Järfälla	788	76	94	1 909	1 756	1 623	233	671	78	5	2	8	4	2	-	1	2	2	3	29
Färingsö	3 313	79	332	2 303	2 037	8 061	1 024	454	70	37	32	50	31	16	12	18	15	14	2	227
Hilleshög	531	13	40	551	313	1 448	119	75	7	2	1	6	6	4	5	4	-	2	1	31
Skå	825	9	55	458	513	1 860	303	146	15	9	8	11	9	6	3	5	5	4	-	60
Sånga	1 066	49	111	789	638	2 653	215	131	24	7	6	13	3	1	1	4	5	6	1	47
Färentuna	891	8	126	505	573	2 103	387	99	24	19	17	20	13	5	3	5	5	2	-	89
Ekerö	4 021	142	330	5 307	3 306	13 106	2 260	602	45	15	15	29	39	19	7	11	10	19	7	171
Munsö	1 116	1	127	961	548	2 753	529	35	10	3	2	10	17	4	3	1	2	4	2	48
Adelsö	802	70	48	1 672	604	3 196	363	34	8	3	8	13	13	8	2	7	2	3	-	59
Ekerö	1 308	56	123	1 444	1 381	4 312	720	483	24	8	3	3	8	6	2	3	4	6	3	46
Lovö	795	15	32	1 230	773	2 845	648	50	3	1	2	3	1	1	-	-	2	6	2	18
Huddinge	1 279	79	74	4 185	7 628	13 245	790	3 751	140	13	5	23	17	4	1	7	6	6	1	83
Botkyrka	1 528	74	107	3 291	3 173	8 173	878	617	41	10	4	1	4		1	-	3	5	7	38
Salem	1 132	140	120	3 261	1 688	6 341	828	200	19	7	4	11	13	7	1	1	2	3	4	53
Grödinge	2 714	97	175	6 297	1 837	11 120	1 244	151	18	7	3	5	12	11	7	8	11	4	8	76
Östertälje	1 629	78	19	3 221	1 322	6 269	345	263	7	2	1	1	5	7	2	5	5	4	5	37
Östertälje	587	33	5	1 305	433	2 363	281	132		1		1	2	3	2	-	1	2	2	14
Tveta	1 042	45	14	1 916	889	3 906	64	131	7	1	1		3	4		5	4	2	3	23
Turinge	1 992	125	189	6 452	1 853	10 611	909	137	26	9	9	10	27	7	14	6	5	9	3	99

[1] Från och med 1952 års ingång överflyttades från Östra Ryds kommun till Vaxholms stad ett område omfattande 1 hektar (övrig mark), som redovisas bland uppgifterna för staden.

TAB. 1 (forts.). LANDAREALENS FÖRDELNING PÅ ÄGOSLAG, ARRENDERAD DELAT PÅ STORLEKSGRUPPER, ÅR 1951 INOM

Län, storkommun, kommun 1951 och områdesbeteckning[1]	Ägoslag, hektar					Summa landareal, hektar	Arrenderad åkerjord, hektar	Antal lägenheter med		Antal brukningsenheter med åkerareal, i hektar, om										Summa brukningsenheter
	Åker	Kultiverad betesmark	Naturlig äng	Skogsmark	Övrig mark			trädgård (icke åker)	husdjur och eller åker (högst 0,25 ha)	0,26–1	1–2	2–5	5–10	10–15	15–20	20–30	30–50	50–100	över 100	
Järna	4 754	187	249	10 385	3 824	19 399	1 291	198	43	22	11	27	41	17	16	10	6	19	12	181
Vårdinge	1 920	92	102	5 408	1 664	9 186	478	81	23	11	6	14	16	7	3	3	3	10	4	77
Överjärna	1 508	45	62	2 633	1 526	5 774	611	98	19	7	5	11	24	9	11	6	3	5	2	83
Ytterjärna	1 326	50	85	2 344	634	4 439	205	19	1	4		2	1	1	2	1		4	6	21
Sorunda	4 431	156	140	8 260	3 711	16 698	1 313	145	36	23	5	21	31	36	35	29	19	10	5	214
Ösmo	3 224	286	193	8 622	4 705	17 030	1 188	199	49	7	7	15	24	14	5	16	12	3	7	110
Torö	276	25	4	975	1 578	2 858	85	70	12	5	3	1	6	1	-		1	-	1	18
Ösmo	2 948	261	189	7 647	3 127	14 172	1 103	129	37	2	4	14	18	13	5	16	11	3	6	92
Västerhaninge	3 076	260	175	7 090	5 281	15 882	1 150	306	66	67	21	43	24	19	8	12	17	4	5	220
Västerhaninge	2 610	171	64	5 701	3 326	11 872	869	258	59	61	21	33	16	15	6	11	15	3	4	185
Muskö	466	89	111	1 389	1 955	4 010	281	48	7	6	-	10	8	4	2	1	2	1	1	35
Österhaninge	2 336	117	87	6 565	6 200	15 305	1 348	811	60	14	9	14	17	20	8	11	5	6	4	108
Dalarö	515	47	208	5 004	7 719	13 493	261	154	10	2	3	11	13	5	4	-	2	—	1	41
Utö	117	13	29	1 353	2 965	4 477	50	7	3	-	1	2	2		1	-	2	—	-	8
Ornö	309	34	177	3 082	3 489	7 091	205	19	3	1	2	7	9	5	2	-		-	1	27
Dalarö	89		2	569	1 265	1 925	6	128	1	1	-	2	2		1	-	-		-	6
Tyresö	346	-		3 083	3 425	6 854	160	1 444	40	6	7	8	4	1	1	1	1	3	-	32
Saltsjöbadens köping	2				1 139	1 141	-	306	2		1	-			-	-	—	-	-	1
Städer	4 721	366	492	14 953	17 611	38 143	2 339	5 610	275	86	78	84	61	29	15	9	13	15	8	398
Nynäshamn	48			269	1 153	1 470	35	193	1				-	-	-	-	-	—	-	-
Södertälje	721	36	37	1 378	1 923	4 095	519	504	43	4	5	5	2	1		1	4	1	3	26
Nacka	215	41	21	1 918	2 594	4 789	29	1 037	36	1	-	2	-	2			1	-	1	7
Sundbyberg	60	3	7		607	677	60	247	17	—	-	1	1	-	-		1	-	-	3
Solna	75	16	1	208	1 615	1 915	64	146	7	-	-	1	1	1	-	2	-	-	-	5
Djursholm	93	15	3	-	901	1 012	93	1 041	14	-		-	1	-	-	-	-	1	-	2

Lidingö	292		2	933	1 787	3 014	292	1 143	29	1			1					2	1	5
Vaxholm[2]	72	10	5	201	1 220	1 508	30	377	13	4	2	3	1	2	1					13
Norrtälje	277	27	12	191	540	1 047	136	267	38	9	10	7	3	3	1	1	1	1		36
Östhammar	7			21	116	144	6	40	8	1										1
Öregrund	851	106	214	7 021	4 368	12 560	160	141	46	52	54	60	47	8	1		1			223
Öregrund	84		23	187	213	507	14	107	30	32	21	7								60
Gräsö	767	106	191	6 834	4 155	12 053	146	34	16	20	33	53	47	8	1		1			163
Sigtuna	2 010	112	190	2 813	787	5 912	915	174	23	14	7	5	1	12	12	5	5	10	3	77
Sigtuna	1 295	77	132	1 916	634	4 054	509	156	18	10	5	5	3	10	8	2	3	4	3	53
Haga	715	35	58	897	153	1 858	406	18	5	4	2		1	2	4	3	2	6		24
Uppsala län	149 470	4 035	11 051	288 935	58 560	512 051	50 975	5 446	1 825	743	532	731	835	931	857	984	809	396	167	6 988
Landsbygd	143 936	3 988	10 817	286 222	54 060	499 023	47 624	3 287	1 586	691	504	702	810	911	841	954	776	375	159	6 726
Åsunda	11 664	170	761	7 358	1 423	21 376	3 137	113	60	19	13	17	17	31	12	74	70	10	15	338
Enköpings-Näs	1 262	17	119	1 316	112	2 826	128	12	1	1		2	1	5	1	2	2	2	4	20
Teda	758	29	93	744	72	1 696	191	4	3	1	2	1	1	1	1	7	3	2	2	21
Svinnegarn	1 212	10	88	504	13	1 827	403	22	1		2	2	2	2	2	4	6	2	3	25
Tillinge	3 363	47	198	2 081	586	6 275	1 132	38	32	7	5	6	8	11	20	26	21	10	3	120
Bred	1 474	40	122	1 058	148	2 842	263	11	5	3		2	2	6	8	6	11	4	2	44
Sparrsätra	1 971	19	66	977	230	3 263	838	16	2	2	2	4	3	1	5	13	16	13		59
Vårfrukyrka, del av	1 624	8	75	678	262	2 647	482	10	8	5	2		2	2	5	16	11	7	1	49
Södra Trögd	8 177	232	454	7 771	1 729	18 363	2 355	66	18	26	10	10	11	22	27	47	59	32	8	255
Boglösa	1 841	80	18	1 201	186	3 626	576	11	9	1	2	2	8	4	10	22	13	6		71
Lillkyrka	809	14	92	549	13	1 477	328	5	2	1				2	1	1	4	3	2	14
Vallby	1 507	57	34	1 699	198	3 495	535	27	18	4	1	4	3	7	7	9	16	4	1	56
Kungs-Husby	1 307	14	96	1 871	265	3 553	368	6	10	3	3	1	1	3	1	5	11	6	2	41
Torsvi	443	31	47	897	221	1 642	178	3	1	2	2	2	1	2	1	1	2	2	1	16
Veckholm	2 270	33	167	1 554	546	4 570	370	11	8	12	2	1	1	2	4	9	13	11	2	57
Norra Trögd	9 511	96	697	5 688	1 346	17 338	3 109	138	66	24	15	15	18	25	33	15	65	38	11	292
Hacksta	916	8	137	441	50	1 552	188	16	9	2	1	3			2	6	4	1	2	26
Löt	1 389	28	78	512	162	2 169	285	15	7	3	3		1	6	4	6	9	1	4	37
Villberga	1 970	32	39	436	250	2 727	852	44	14	6	3	2	2	1	11	10	22	5	2	64
Husby-Sjutolft	1 460	9	199	832	124	2 624	376	30	16	3	1		5	1	4	6	8	6	3	40
Litslena	2 711	7	219	2 827	648	6 412	997	14	13	10	7	8	8	11	8	12	19	17	1	101
Härkeberga	1 065	12	25	640	112	1 854	411	13	7				2	3	4	5	3	5	2	21

[1] Uppsala län är icke uppdelat på naturliga jordbruksområden. [2] Se not 1 å sid. 5.

TAB. 1 (forts.). LANDAREALENS FÖRDELNING PÅ ÄGOSLAG, ARRENDERAD DELAT PÅ STORLEKSGRUPPER, ÅR 1951 INOM

Län, storkommun, kommun 1951 och områdesbeteckning	Ägoslag, hektar					Summa landareal, hektar	Arrenderad åkerjord, hektar	Antal lägenheter med		Antal brukningsenheter med åkerareal, i hektar, om										Summa brukningsenheter
	Åker	Kultiverad betesmark	Naturlig äng	Skogsmark	Övrig mark			trädgård (icke åker)	husdjur och eller åker (högst 0,25 ha)	0,26—1	1—2	2—5	5—10	10—15	15—20	20—30	30—50	50—100	över 100	
Upplands-Bro	7 271	523	380	13 000	1 879	23 053	1 269	153	39	17	6	15	17	18	18	10	17	13	25	156
Bro och Låssa	2 286	157	160	4 128	567	7 298	359	61	11	2	–	7	6	5	3	3	5	6	8	45
Stockholms-Näs	952	108	88	1 578	242	2 968	261	55	5	2	1	.	2	1	.	2	1	2	4	15
Västra Ryd	1 198	59	59	2 821	256	4 393	230	10	2	2	2	2	2	4	2	1	3	1	5	24
Håbo-Tibble	1 237	74	29	2 100	323	3 763	172	11	10	6	3	4	4	4	9	2	6	3	1	42
Håtuna	1 598	125	44	2 373	491	4 631	247	16	11	5	.	2	3	4	4	2	2	1	7	30
Håbo	5 128	160	467	6 445	1 551	13 751	2 204	218	59	27	10	15	15	11	12	18	21	14	14	157
Kalmar	1 039	19	11	995	280	2 344	577	78	17	10	.	2	6	2	3	4	4	5	2	38
Yttergran	442	8	3	480	355	1 288	175	79	24	6	2	5	.	2	1	1	3	1	1	22
Övergran	2 071	107	171	2 843	235	5 427	522	36	11	7	8	7	4	4	3	7	7	5	7	59
Häggeby	828	21	53	961	198	2 061	461	22	6	4	.	1	2	1	2	2	3	1	3	19
Skokloster	748	5	229	1 166	483	2 631	469	3	1	.	.	.	3	2	3	4	4	2	1	19
Lagunda	12 085	169	515	7 860	2 306	22 935	4 296	117	64	23	10	13	23	38	33	50	74	55	16	335
Holm	573	20	37	204	39	873	266	–	1	–	–	–	–	–	1	–	1	–	2	4
Fittja	681	6	45	250	78	1 060	295	8	5	.	2	1	3	5	3	2	5	4	.	25
Kulla	852	9	20	307	90	1 278	255	6	2	1	1	2	1	3	2	3	4	4	1	22
Hjälsta	1 422	25	81	329	160	2 017	404	10	8	4	.	1	1	3	2	14	11	5	1	42
Giresta	1 306	34	65	1 465	–	1 870	224	7		9	3		1		3	3	4	7	3	33
Fröslunda	888	12	14	335	278	1 527	277	22	6	2	2	3	1	4	1	2	6	2	3	26
Biskopskulla	1 524	6	45	579	178	2 332	572	13	14	2		2		7	7	7	5	8	2	40
Långtora	1 472	11	29	319	433	2 264	710	9	12	1	1	.	3	.	3	5	13	12	.	38
Nysätra	1 996	43	40	3 338	725	6 142	687	12	8	3	1	3	9	15	6	10	13	9	1	70
Gryta	1 371	3	139	1 734	325	3 572	606	30	8	1		1	4	1	5	4	12	4	3	35
Södra Hagunda	5 996	52	548	4 779	1 370	12 745	1 961	165	56	19	3	7	21	20	15	39	42	26	6	198
Hagby, del av	1 024	7	72	1 126	125	2 354	446	7	8	5	1	3	10	6	2	3	4	7	1	42
Ramsta	1 049	1	99	804	147	2 100	252	10	5	.	.	2	3	5	5	8	4	1	1	28
Balingsta	1 160		140	606	234	2 140	265	14	12	6	.	2	1	4	2	8	12	3	1	39
Västeråker	643	3	48	171	150	1 015	112	10	7	3	1		1	1	1	6	3	4	–	20
Dalby	1 191	6	147	668	182	2 194	462	33	11	2	1	1	1	5	5	12	6	5	1	39
Uppsala-Näs	929	35	42	1 404	532	2 942	421	91	13	3		1	6	1		5	9	3	2	30
Norra Hagunda	6 081	232	345	16 248	3 185	26 091	2 280	102	56	21	10	29	44	55	41	37	20	19	7	283
Läby	522	9	36	645	159	1 371	248	6	9	1	.	1	.	2	.	6	3	2	.	15
Vänge	1 762	59	92	2 681	823	5 417	824	37	15	3		4	5	13	15	6	7	5	3	61
Åland	820	14	23	2 402	455	3 714	118	4	6	4	2	6	7	9	4	6	.	4	1	43
Skogs-Tibble	1 577	96	44	4 205	686	6 608	532	18	10	2	3	5	10	11	9	8	8	5	2	63

ÅKERJORD, ANTAL LÄGENHETER OCH ANTAL BRUKNINGSENHETER, FÖRVARJE KOMMUN ENLIGT 1952 ÅRS INDELNING

Järlåsa	1 386	54	149	6 315	1 043	8 947	544	37	16	11	5	13	22	19	13	11	2	3	1	100
Hagby, del av	14	0	1	–	19	34	14	–	–	–	–	–	–	1	–	–	–	–	–	1
Bälinge	11 769	238	643	19 729	4 291	36 670	4 885	167	83	43	23	48	57	71	62	85	105	31	6	531
Jumkil	1 233	23	190	5 573	1 375	8 394	314	18	13	3	2	10	18	14	9	9	3	4	1	73
Börje	1 896	35	133	2 166	427	4 657	691	38	13	15	7	5	4	11	13	9	13	8	1	86
Åkerby	824	7	53	475	65	1 424	297	10	6	3	1	2	7	4	1	7	12	1	–	38
Bälinge	5 138	125	144	6 880	2 010	14 297	2 139	76	31	11	7	22	11	18	18	40	51	14	4	196
Skuttunge	2 678	48	123	4 635	414	7 898	1 444	25	20	11	6	9	17	24	21	20	26	4	–	138
Vaksala	6 538	210	281	6 744	1 370	15 143	2 673	264	85	23	11	13	19	18	28	34	43	18	10	217
Vaksala, del av	1 871	60	61	1 519	639	4 150	859	39	13	6	2	3	6	8	10	5	16	5	4	65
Danmark	2 718	42	157	2 187	231	5 335	1 069	117	41	7	1	2	4	3	10	19	19	7	3	75
Funbo	1 949	108	63	3 038	500	5 658	745	108	31	10	8	8	9	7	8	10	8	6	3	77
Rasbo	4 828	272	172	12 140	1 586	18 998	2 115	61	54	24	12	15	18	25	27	38	28	12	5	204
Rasbo	3 524	208	86	6 771	892	11 481	1 607	46	32	9	6	2	3	16	18	20	22	11	4	111
Rasbokil	1 304	64	86	5 369	694	7 517	508	15	22	15	6	13	15	9	9	18	6	1	1	93
Oland	11 086	183	542	22 402	4 038	38 251	2 968	192	98	60	48	75	102	141	103	105	53	10	6	703
Stavby	1 810	28	130	4 008	568	6 544	610	23	19	12	7	6	10	11	11	10	9	3	3	82
Tuna	2 204	44	125	2 671	188	5 532	429	26	24	11	8	12	35	35	23	20	7	1	1	153
Ahunda	4 903	94	97	7 922	1 567	14 583	1 417	114	43	28	22	12	38	60	45	59	26	4	1	325
Ekeby	1 553	17	116	4 937	791	7 414	361	15	10	6	9	11	18	30	19	11	9	1	–	114
Skäfthammar	616	0	74	2 864	624	4 178	151	14	2	3	2	4	1	5	5	5	2	1	1	29
Danmemora	3 620	183	648	19 447	3 808	27 706	1 350	71	71	43	18	16	14	17	17	34	10	4	1	324
Morkarla	1 172	36	95	6 782	1 036	9 121	335	17	7	12	22	24	17	18	18	10	4			125
Film	1 433	90	364	8 409	2 184	12 480	711	35	15	16	15	19	14	13	12	16	3	3	1	112
Danmemora	1 015	57	189	4 256	588	6 105	304	19	19	15	11	3	13	16	17	8	3	1		87
Vattholma	5 827	128	500	12 128	1 622	20 205	1 793	132	59	19	10	12	16	13	34	43	35	19	3	234
Tensta	2 717	61	296	6 721	465	10 260	905	37	26	9	4	6	13	25	18	18	19	10	–	122
Lena	1 520	52	155	3 880	901	6 508	499	39	15	2	2	2	1	6	7	11	4	5	2	42
Ärentuna	1 590	15	49	1 527	256	3 137	389	56	18	8	4	4	2	12	9	14	12	4	1	70
Björklinge	4 895	176	344	9 553	2 523	17 491	1 619	112	57	30	25	30	45	42	38	48	22	11	3	294
Björklinge	2 791	85	224	5 945	1 531	10 576	1 018	117	37	17	13	18	28	30	22	26	8	6	2	170
Viksta	2 104	91	120	3 608	992	6 915	631	25	20	13	12	12	17	12	16	22	14	5	1	124
Vendel	7 005	180	534	16 929	2 144	26 792	2 011	193	106	39	41	35	34	59	64	55	38	11	5	381
Vendel	5 151	173	341	9 916	742	16 353	1 628	61	12	24	24	14	18	30	41	35	33	11	4	237
Tegelsmora	1 854	7	193	6 983	1 402	10 139	383	132	64	15	17	21	16	29	20	20	5		1	144
Tierp	9 602	211	455	21 538	2 250	34 056	3 353	181	111	47	33	67	49	61	86	97	57	11	7	515

[1] Skogsmarksarealen minskad med 28 hektar.

Län, storkommun, kommun 1951 och områdesbeteckning[1]	Ägoslag, hektar					Summa landareal, hektar	Arrenderad åkerjord, hektar	Antal lägenheter med		Antal brukningsenheter med åkerareal, i hektar, om										Summa brukningsenheter
	Åker	Kultiverad betesmark	Naturlig äng	Skogsmark	Övrig mark			trädgård (icke åker)	husdjur och/eller åker (högst 0,25 ha)	0,26—1	1—2	2—5	5—10	10—15	15—20	20—30	30—50	50—100	över 100	
Tierps köping	1 846	87	196	9 019	1 384	12 532	921	127	32	7	10	5	8	12	24	22	6	2	2	98
Tierps köping	110	2	33		194	339	39	91	10	3		3	2				2			10
Tolfta	1 736	85	163	9 019	1 190	12 193	882	36	22	4	10	2	6	12	24	22	4	2	2	88
Söderfors	531	38	60	5 512	2 086	8 227	221	41	14		2	6	12	6	1	1			1	29
Älvkarleby	1 516	134	134	15 281	4 699	21 764	686	413	165	65	35	51	32	22	18	6		2	1	232
Västland	2 997	90	696	12 552	1 073	17 408	866	124	61	17	19	30	43	29	38	36	6	2	2	222
Österlövsta	3 607	16	789	18 030	2 794	25 236	934	73	88	45	51	50	58	53	42	25	4	5	2	335
Hållnäs	2 356	208	656	16 069	3 603	22 892	288	31	54	53	59	98	104	62	11	5	1			393
Städer	5 534	47	234	2 713	4 500	13 028	3 351	2 159	239	52	28	29	25	23	13	30	33	21	8	262
Uppsala	4 164	45	98	1 869	3 019	9 195	2 501	1 729	162	22	14	17	7	12	10	22	25	18	6	153
Uppsala	3 739	39	81	1 864	2 939	8 662	2 221	1 687	149	13	12	12	5	10	9	19	22	16	6	124
Vaksala, del av	425	6	17	5	80	533	280	42	13	9	2	5	2	2	1	3	3	2		29
Enköping	1 370	2	136	844	1 481	3 833	850	430	77	30	14	12	18	11	3	8	8	3	2	109
Enköping	402	1	4	119	653	1 179	234	397	62	23	10	10	5	3	2	3	1		1	58
Vårfrukyrka, del av	968	1	132	725	828	2 654	616	33	15	7	4	2	13	8	1	5	7	3	1	51
Södermanlands län	170 680	9 025	15 889	342 537	86 833	624 964	69 304	7 223	1 564	654	438	765	1374	1264	842	834	642	456	283	7 552
Landsbygd	158 721	8 530	11 207	322 635	76 427	580 520	63 114	4 393	1 280	588	388	702	1287	1184	800	795	598	424	258	7 024
Tunaberg	1 723	122	242	6 345	2 535	10 967	1 379	100	7	4	8	15	16	13	13	10	6	6	2	93
Jönåker	7 733	383	419	18 223	5 222	31 980	2 652	158	40	17	14	42	82	51	28	36	37	26	9	342
Bergshammar	1 234	52	90	1 342	495	3 213	396	15	4	2	3		10	11	4	8	6	6	1	51
Tuna	1 504	55	140	2 223	886	4 808	505	37	9	4	1	4	10	9	6	8	9	4	2	57
Lunda	2 581	70	35	4 207	1 449	8 342	1 015	43	10	7	6	18	22	13	8	14	15	10	1	114
Kila	2 414	206	154	10 451	2 392	15 617	736	63	17	4	4	20	40	18	10	6	7	6	5	120
Björkvik	4 902	459	244	11 621	2 284	19 510	1 399	76	28	12	16	22	53	41	25	25	17	11	7	229

Stigtomta	5 601	312	467	6 120	1 082	13 582	1 932	124	33	18	10	12	13	18	21	21	15	19	13	160
Stigtomta	3 034	142	229	3 185	610	7 200	1 017	113	27	14	9	12	13	13	10	14	11	10	6	112
Halla	650	38	94	798	98	1 678	400		2						1	1	1	2	3	8
Nykyrka	786	49	70	841	202	1 948	222	6	1	4	1	-	-	4	5	-	2	6	1	23
Bärbo	1 131	83	74	1 296	172	2 756	293	5	3	-	-	-	-	1	5	6	1	1	3	17
Rönö	8 137	643	535	15 822	3 363	28 500	3 697	92	53	21	11	21	44	53	33	41	35	26	12	297
Råby-Rönö	1 544	87	124	2 594	616	4 965	719	27	11	3	3	2	4	8	6	10	6	4	2	48
Lid	1 074	55	30	2 514	323	3 996	478	9	8	3	2	5	8	8	3	6	1	3	3	42
Ripsa	849	155	48	3 518	1 031	5 601	825	9	3	2	2	4	2	4	4	3	5	5		33
Ludgo	1 671	177	111	4 044	883	6 886	1 016	19	11	5	2	3	17	15	7	9	8	5	2	73
Spelvik	613	49	11	304	17	994	235	5	2	3		3	1	4	2	5	4	2	1	25
Runtuna	2 386	120	211	2 848	493	6 058	424	23	18	5	2	4	12	14	11	6	11	7	4	76
Svärta	2 786	298	339	6 500	3 380	13 303	1 335	84	33	6	4	6	13	14	11	11	14	4	8	94
Helgona	1 094	130	96	1 620	762	3 702	559	43	13	4		1	4	3	7	4	7	2	3	35
Svärta	1 692	168	243	4 880	2 618	9 601	776	41	20	2	4	5	9	11	7	7	7	2	5	59
Tystberga	6 786	299	425	17 576	5 148	30 234	2 588	92	47	15	8	22	33	36	40	42	30	15	12	253
Tystberga	2 089	95	130	4 809	1 456	8 579	700	49	22	8	6	6	5	10	12	23	11	2	3	86
Bogsta	845	36	5	1 692	203	2 781	125	4	4	1	-	3	2	2	1	1	3	2	3	18
Sättersta	760	38	52	1 680	307	2 837	270	8	8		2	5	6	5	5	5	3			31
Lästringe	757	19	30	2 581	403	3 790	566	19	5	2	1	3	1	1	5	5	4	1	1	24
Bälinge	1 542	70	163	4 750	2 398	8 923	538	7	3	4	1	4	10	12	12	6	5	3	4	61
Torsåker	793	41	45	2 061	381	3 324	389	5	5			1	10	5	5	2	2	4	1	33
Vagnhärad	4 693	234	366	10 691	3 846	19 830	1 830	176	58	21	15	27	33	29	16	31	21	14	5	215
Västerljung	1 729	111	152	5 588	1 890	9 470	724	67	12	9	6	9	19	17	3	18	9	3	1	94
Trosa-Vagnhärad	2 964	123	214	5 103	1 956	10 360	1 106	109	46	15	9	18	14	12	13	13	12	11	4	121
Hölö	4 355	168	372	6 539	2 561	13 995	2 473	107	23	5	12	17	18	20	16	19	22	13	9	151
Hölö	2 727	152	175	3 951	1 357	8 362	971	93	22	5	11	14	14	11	10	12	16	6	6	105
Mörkö	1 628	16	197	2 588	1 204	5 633	1 502	14	1		1	3	4	9	6	7	6	7	3	46
Gnesta	2 737	62	165	6 429	1 534	10 927	1 002	173	42	15	8	12	18	25	16	19	9	5	5	132
Frustuna	2 131	52	102	5 635	1 255	9 175	871	166	40	14	6	11	17	18	13	13	7	5	4	108
Kattnäs	606	10	63	794	279	1 752	131	7	2	1	2	1	1	7	3	6	2		1	24
Daga	7 603	461	789	18 561	4 171	31 588	3 068	170	60	23	13	32	79	67	43	27	39	21	11	355
Gåsinge-Dillnäs	2 868	75	357	7 719	1 268	12 317	981	31	31	15	9	17	31	27	20	9	12	9	3	155
Björnlunda	2 680	111	168	5 058	1 733	9 750	1 322	64	12	5	3	9	26	26	16	13	15	7	3	123
Gryt	2 055	275	264	5 757	1 170	9 521	765	72	17	3	1	6	19	14	7	5	12	5	5	77
Åker	4 012	338	766	12 265	3 797	21 178	1 970	142	45	11	11	19	29	28	25	17	10	4	5	159
Länna	1 689	153	534	5 752	1 314	9 442	910	21	9	6	3	8	18	19	15	13	10		2	94
Åker	2 323	185	232	6 513	2 483	11 736	1 060	121	36	5	8	11	11	9	10	4		4	3	65

[1] Södermanlands län är icke uppdelat på naturliga jordbruksområden.

TAB. 1 (forts.). LANDAREALENS FÖRDELNING PÅ ÄGOSLAG, ARRENDERAD DELAT PÅ STORLEKSGRUPPER, ÅR 1951 INOM

Län, storkommun, kommun 1951 och områdesbeteckning	Ägoslag, hektar					Summa landareal, hektar	Arrenderad åkerjord, hektar	Antal lägenheter med		Antal brukningsenheter med åkerareal, i hektar, om										Summa brukningsenheter
	Åker	Kultiverad betesmark	Naturlig äng	Skogsmark	Övrig mark			trädgård (icke åker)	husdjur och eller åker (högst 0.25 ha)	0.26—1	1—2	2—5	5—10	10—15	15—20	20—30	30—50	50—100	över 100	
Enhörna	1 893	27	175	4 318	1 229	7 642	569	79	30	13	9	4	9	12	6	8	8	5	4	78
Ytterenhörna	1 162	25	77	2 900	929	5 093	350	61	21	9	7	3	5	7	2	4	7	2	3	49
Överenhörna	731	2	98	1 418	300	2 549	219	18	9	4	2	1	4	5	4	4	1	3	1	29
Stallarholmen	6 194	503	527	8 569	1 448	17 241	2 049	129	44	12	3	13	31	25	18	16	18	21	18	175
Toresund	2 312	79	255	3 772	773	7 191	537	61	12	5	1	6	14	9	7	4	2	8	8	64
Ytterselö	1 572	69	266	2 601	348	4 856	561	47	27	6	2	3	12	14	8	12	10	2	2	71
Överselö	2 310	355	6	2 196	327	5 194	951	21	5	1		4	5	2	3	—	6	11	8	40
Tosterö	1 934	66	409	4 020	1 012	7 441	1 023	61	23	12	1	5	15	13	10	11	4	8	4	83
Aspö	1 741	60	377	3 706	370	6 254	888	57	13	10		5	12	7	7	9	4	8	4	66
Vansö, del av	83	1	14	178	133	409	44	4	7	1	1	—	3	2	1	1	—	—	—	9
Fogdö, del av	110	5	18	136	509	778	91	—	3	1	—	—	—	4	2	1	—	—	—	8
Vårfruberga	5 689	106	1 020	6 770	1 303	14 888	1 951	103	53	36	9	17	19	39	36	48	31	16	4	255
Vansö, del av	1 187	16	236	338	490	2 267	655	19	9	4	—	—	3	7	5	8	15	2	—	44
Fogdö, del av	2 125	45	255	1 546	387	4 358	446	26	20	14	3	7	4	10	12	23	9	5	2	89
Helgarö	861	23	172	977	120	2 153	331	34	13	13	3	—	4	1	4	7	3	4	1	40
Härad	1 516	22	357	3 909	306	6 110	519	24	11	5	3	10	8	21	15	10	4	5	1	82
Kafjärden	10 386	183	744	8 922	2 070	22 305	3 666	142	44	29	19	32	48	51	42	61	36	33	22	373
Barva	1 679	59	111	2 815	389	5 053	1 095	12	3	—	5	6	6	12	12	10	4	4	4	63
Jäder	3 305	12	219	1 185	417	5 138	557	33	7	8	6	8	6	7	12	18	12	15	6	98
Kjula	2 548	69	284	3 739	737	7 377	1 069	23	14	4	4	11	29	18	13	19	10	6	4	118
Hammarby	703	3	9	210	91	1 016	106	6	7	—	1	1	3	1	—	1	2	2	3	14
Sundby	928	20	63	319	228	1 558	348	38	9	7	3	4	1	3	1	2	4	2	3	30
Vallby	1 223	20	58	654	208	2 163	491	30	4	10	—	2	3	10	4	11	4	4	2	50
Hällby	3 140	44	275	4 668	1 188	9 315	894	252	22	14	5	18	27	14	19	11	15	11	5	139
Torshälla landskommun, del av	822	32	35	778	487	2 154	285	156	10	7	2	8	8	5	4	2	5	—	2	43
Tumbo	1 664	11	197	2 290	580	4 742	558	93	7	6	3	7	13	4	9	8	6	10	2	68
Råby-Rekarne	654	1	43	1 600	121	2 419	51	3	5	1	—	3	6	5	6	1	4	1	1	28
Västra Rekarne	8 394	391	491	15 079	2 497	26 852	3 161	154	72	24	12	33	88	89	56	51	40	25	6	424
Gillberga	1 754	127	123	2 653	648	5 305	795	77	11	5	1	3	10	17	13	14	8	6	1	78
Lista	1 770	38	48	2 327	345	4 528	398	14	11	5	2	8	16	17	9	9	11	7	1	85
Öja	2 379	113	217	4 939	492	8 140	874	36	28	7	1	6	23	15	16	10	12	7	3	100
Västermo	2 491	113	103	5 160	1 012	8 879	1 094	27	22	7	8	16	39	40	18	18	9	5	1	161

Husby-Rekarne	4 253	270	188	13 009	3 319	21 039	1 589	166	22	13	18	32	50	43	15	14	8	6	12	211
Näshulta	2 058	166	75	7 788	1 956	12 043	908	17	5	7	14	20	32	29	10	9	4	2	5	132
Husby-Rekarne	2 195	104	113	5 221	1 363	8 996	681	149	17	6	4	12	18	14	5	5	4	4	7	79
Ärla	5 672	109	864	9 575	1 928	18 148	1 084	132	45	18	9	17	64	49	30	29	10	16	11	253
Stenkvista	2 261	12	279	2 113	652	5 317	470	32	18	2	2	3	17	14	8	7	4	11	5	73
Ärla	3 411	97	585	7 462	1 276	12 831	614	100	27	16	7	14	47	35	22	22	6	5	6	180
Mellösa	2 231	121	327	7 503	1 270	11 452	995	305	36	7	5	17	25	34	18	16	7	2	3	134
Malmköpings köping	4 641	225	631	12 291	2 578	20 366	1 442	166	31	22	17	36	42	42	34	17	14	7	8	239
Malmköpings köping	77	2	15	99	81	274	72	98	6	1		1	..					1		3
Lilla Malma	1 997	87	227	4 630	429	7 370	482	18	6	10	8	24	19	19	10	5	8	4	3	110
Dunker	2 567	136	389	7 562	2 068	12 722	888	50	19	11	9	11	23	23	24	12	6	2	5	126
Sparreholm	4 714	320	533	10 460	1 696	17 723	2 364	142	24	14	5	18	45	52	22	26	11	15	8	216
Hyltinge	1 416	70	119	4 117	872	6 594	577	78	12	2	1	7	13	17	5	13	4	2	2	66
Helgesta	1 636	79	208	2 954	439	5 316	774	53	8	8	2	3	16	18	9	4	5	6	2	73
Årdala	1 662	171	206	3 389	385	5 813	1 013	11	4	4	2	8	16	17	8	9	2	7	4	77
Bettna	8 691	405	1 040	11 799	2 073	24 008	2 788	143	52	27	17	26	50	56	29	28	35	30	17	315
Husby-Oppunda	2 148	71	127	2 508	486	5 340	588	11	3	2	1	8	16	12	2	1	4	5	6	57
Vrena	657	16	71	655	168	1 567	126	46	10	4	1	1	4	4	3	4	7	—	1	29
Bettna	2 864	89	216	3 143	517	6 829	1 010	55	25	16	8	11	18	20	12	17	14	12	3	131
Blacksta	756	74	128	1 135	214	2 307	331	15	6	2	3	2	3	6	5	1	3	6		31
Forssa	968	66	224	2 375	416	4 049	335	3	2		1	1	6	6	4	2	3	3	3	29
Vadsbro	1 298	89	274	1 983	272	3 916	398	13	6	3	3	3	3	8	3	3	4	4	4	38
Sköldinge	4 751	231	565	6 490	1 661	13 698	2 188	269	75	30	20	18	48	32	47	23	20	12	5	255
Lerbo	2 197	77	325	2 463	570	5 632	1 207	14	10	7	7	8	20	16	26	7	7	6	3	107
Sköldinge	2 554	154	240	4 027	1 091	8 066	981	255	65	23	13	10	28	16	21	16	13	6	2	148
Floda	5 324	418	182	15 338	3 711	24 973	2 352	68	21	20	21	41	48	55	26	37	19	12	6	285
Stora Malm	5 524	668	509	16 187	3 385	26 273	4 192	156	33	13	14	26	63	46	25	22	23	12	8	252
Stora Malm	3 206	564	269	10 592	2 195	16 826	2 583	58	4	6	4	11	33	32	22	11	6	8	4	137
Östra Vingåker	2 318	104	240	5 595	1 190	9 447	1 609	98	29	7	10	15	30	14	3	11	17	4	4	115
Västra Vingåker	8 177	516	296	18 552	3 244	30 785	3 236	300	107	84	53	65	96	72	50	53	34	19	9	535
Julita	6 045	148	302	12 390	1 892	20 777	2 246	132	77	29	21	37	88	65	27	25	10	10	10	322
Österaker	1 928	34	127	2 898	578	5 565	528	67	51	20	7	9	20	31	14	14	3		4	122
Julita	4 117	114	175	9 492	1 314	15 212	1 718	65	26	9	14	28	68	34	13	11	7	10	6	200
Städer	11 959	495	1 682	19 902	10 406	44 444	6 190	2 830	284	66	50	63	87	80	42	39	44	32	25	528
Nyköping	2 826	137	500	3 139	1 575	8 177	1 798	664	45	6	7	5	14	21	10	6	9	8	7	93
Oxelösund	452	5	60	1 432	1 255	3 204	158	359	36	1	2	1	9	4	3	1	1	1	1	24

TAB. 1 (forts.). LANDAREALENS FÖRDELNING PÅ ÄGOSLAG, ARRENDERAD DELAT PÅ STORLEKSGRUPPER, ÅR 1951 INOM

Län, storkommun, kommun 1951 och områdesbeteckning[1]	Ägoslag, hektar					Summa landareal, hektar	Arrenderad åkerjord, hektar	Antal lägenheter med		Antal brukningsenheter med åkerareal, i hektar, om										Summa brukningsenheter
	Åker	Kultiverad betesmark	Naturlig äng	Skogsmark	Övrig mark			trädgård (icke åker)	husdjur och eller åker (högst 0,25 ha)	0,26–1	1–2	2–5	5–10	10–15	15–20	20–30	30–50	50–100	över 100	
Flen	917	68	132	2 421	962	4 500	629	201	16	5	7	13	9	12	2	4		2	3	57
Katrineholm	430	11	3	578	785	1 807	357	311	13	1	2	1	1	2	1	3	1	2	1	15
Eskilstuna	2 896	103	204	3 222	2 410	8 835	1 372	725	84	22	10	8	21	13	7	11	17	9	6	124
Torshälla	675	8	52	436	577	1 748	203	83	10	3	4	8	5	3	3	1	4	2	1	34
Torshälla	252	5	15	26	253	551	106	65	8	2	4	6	5	2	1	1	3			24
Torshälla landskommun, del av	423	3	37	410	324	1 197	97	18	2	1		2	-	1	2	-	1	2	1	10
Strängnäs	1 457	68	387	2 709	1 001	5 622	641	254	34	9	6	9	9	4	5	6	4	4	2	58
Mariefred	2 214	95	344	5 827	1 509	9 989	975	100	28	15	12	15	16	21	11	7	8	3	4	112
Mariefred	190	13	5	883	471	1 562	79	80	17	9	8	10	3	2	1	–	–	–	–	33
Kärnbo	1 069	48	203	2 378	619	4 317	710	10	3	6	2	2	10	5	4	3	7	2	2	43
Taxinge	955	34	136	2 566	419	4 110	186	10	8	-	2	3	3	14	6	4	1	1	2	36
Trosa	92	-		138	332	562	57	133	18	4	-	3	3	-	-	-	-	1	-	11
Östergötlands län	240 596	23 831	41 716	564 468	135 442	1006053	101 798	12 532	2 856	1333	1126	1988	2153	1751	1090	1251	1039	753	292	13 076
Landsbygd	211 934	21 852	38 585	540 788	121 915	935 074	88 883	8 051	2 410	1179	1029	1813	2289	1641	1012	1126	921	636	243	11 889
Godegård a)	4 012	666	538	20 729	4 144	30 089	1 516	98	49	19	22	71	75	46	23	18	16	8	3	301
Västra Ny	1 905	283	143	6 002	741	9 074	767	43	31	5	7	17	19	13	6	8	11	5	3	94
Godegård	2 107	383	395	14 727	3 403	21 015	749	55	18	14	15	54	56	33	17	10	5	3	–	207
Tjällmo a)	4 778	464	438	10 973	2 485	19 138	2 334	71	61	12	6	20	28	19	19	15	22	21	9	171
Borensberg	5 747	685	846	12 115	2 570	21 963	2 114	249	51	34	18	43	48	43	8	23	15	20	13	265
Kristberg a)	2 647	511	487	9 162	1 724	14 531	1 152	78	21	14	13	28	36	28	6	10	7	7	6	155
Brunneby a)	861	124	183	2 073	540	3 781	460	126	16	9	–	7	8	9	-	5	1	1	3	43
Klockrike b)	2 239	50	176	880	306	3 651	502	45	14	11	5	8	4	6	2	8	7	12	4	67
Boberg b)	10 175	661	722	2 796	1 026	15 380	3 013	225	92	60	53	39	26	25	21	44	55	53	15	391
Älvestad	1 471	64	133	292	52	2 012	523	22	9	5	6	6	7	5	3	6	9	6	2	55
Norrlösa	1 570	71	119	262	152	2 174	639	34	16	5	3	3	2	6	6	9	13	5	2	54

Vallerstad	1 387	83	86	497	123	2 176	252	14	9	4	14	12	3	1	2	8	4	6	4	58
Skeppsås	1 020	72	48	115	125	1 380	273	11	3	5	3	3	3	-	1	11	4	3	3	36
Fornåsa	1 405	145	46	764	143	2 503	470	35	16	9	11	4	4	5	1	6	10	8	-	58
Lönsås	1 068	70	97	346	123	1 704	319	57	23	26	6	8	6	4	4	2	7	9	-	72
Ekebyborna	1 615	105	128	380	227	2 455	323	38	6	3	6	2	1	3	3	1	4	10	4	37
Ask	639	51	65	140	81	976	214	14	10	3	4	1	-	1	1	1	4	6	-	21
Aska b)	8 112	309	723	1 548	878	11 570	3 340	215	66	35	34	30	29	32	24	42	44	42	8	320
Varv	1 261	68	133	461	146	2 069	504	26	7	9	13	12	7	4	3	4	8	7	1	68
Motala[2], del av	31	-	4	5	9	49												1	-	1
Styra	752	21	120	177	84	1 154	272	8	9	2	3	2	1	5	3	11	5	2	-	34
Västra Stenby	2 047	110	248	166	332	3 203	1 051	106	24	4	6	4	10	7	6	7	11	13	2	70
Hagebyhöga	1 513	74	107	136	118	1 948	695	18	3	4		5	3	8	6	5	6	7	2	46
Fivelstad	1 313	30	85	266	143	1 837	483	49	15	11	4	4	6	3	4	7	8	8	1	56
Orlunda	1 195	6	26	37	46	1 310	332	8	6	5	8	3	2	5	2	8	6	4	2	45
Östgöta-Dal b)	7 551	187	478	1 124	1 106	10 446	2 071	155	81	46	33	21	16	30	19	25	37	27	16	270
Strå	1 468	30	51	19	42	1 610	204	10	6	3	4	1	1	2	2	2	6	3	5	29
Nässja	641	10	45	145	94	935	52	13	2	1	1		1	1	2	3	1	2	2	14
Örberga	1 647	45	83	20	170	1 965	696	21	14	2	2	3		4	5	4	8	5	4	37
Herrestad	920	30	36		140	1 126	358	10	2	3	4	3	2	6	2	5	10	3	1	39
Källstad	679	3	139	10	107	938	138	10	5	1	2		1	2	1	2	4	2	2	17
Rogslösa	1 685	51	81	294	425	2 536	463	64	31	23	9	11	8	12	5	6	4	10	2	90
Väversunda	511	18	43	636	128	1 336	160	27	18	13	11	3	3	3	2	3	4	2		44
Folkunga	8 344	616	1 214	7 573	1 543	19 290	3 163	137	59	41	33	50	62	45	26	39	34	28	17	375
Hov b)	1 924	29	160	178	120	2 411	701	9	5	1	1	3	1	3	3	4	4	7	7	34
Appuna b)	1 011	30	49	29	72	1 191	429	12	5	3	1	1	2	1		2	1	6	4	21
Hogstad b)	1 341	129	189	735	216	2 610	652	21	13	12	7	10	11	7	3	7	7	6	2	72
Rinna c)	1 420	287	488	5 185	711	8 091	469	17	18	15	16	28	12	16	14	9	5	1	-	146
Väderstad b)	2 124	129	309	1 328	330	1 220	691	70	13	6	8	8	4	17	6	14	16	6	2	87
Kumla b)	524	12	19	118	94	767	221	8	5	1		2	1		3	1	2	2		15
Alvastra	6 655	656	1 642	11 137	2 818	22 908	2 310	117	74	61	13	61	80	31	26	29	27	18	10	386
Svanshals b)	1 924	69	287	494	302	3 076	292	28	13	8	8	3	10	4	5	5	5	7	3	60
Västra Tollstad b)	1 226	105	34	1 116	555	3 036	758	38	21	19	6	6	6	4	3	9	3	6	2	64
Heda b)	1 546	110	245	108	169	2 478	194	27	15	18	13	7	3	10	7	8	11	3	1	84
Rök b)	1 277	161	420	2 655	562	5 075	523	11	17	9	7	11	18	7	8	4	5	2	4	75
Trehörna c)	682	211	656	6 761	930	9 243	273	10	8	7	9	32	13	6	3	3				103
Ödeshög c)	4 176	865	2 901	9 925	2 231	20 098	1 170	291	90	36	66	121	119	48	15	21	10	1	1	474
Stora Aby	1 810	142	1 096	5 881	1 023	10 252	551	16	32	29	26	60	81	22	6	7	1	1		230
Ödeshög	2 366	423	1 805	4 044	1 208	9 846	619	215	58	16	10	61	65	26	9	17	6	3	1	241
Boxholms köping c)	1 743	415	597	7 518	870	11 113	985	272	39	17	21	39	30	16	6	9	6	4	2	150

[1] Naturliga jordbruksområden i Östergötlands län: a) Norra skogsbygden; b) Östgötaslätten; c) Södra skogsbygden; d) Södra kustlandet. [2] Se not 2 å sid. 19.

TAB. 1 (forts.). LANDAREALENS FÖRDELNING PÅ ÄGOSLAG, ARRENDERAD DELAT PÅ STORLEKSGRUPPER, ÅR 1951 INOM

Län, storkommun, kommun 1951 och områdesbeteckning	Ägoslag, hektar					Summa landareal, hektar	Arrenderad åkerjord, hektar	Antal lägenheter med		Antal brukningsenheter med åkerareal, i hektar, om										Summa brukningsenheter
	Åker	Kultiverad betesmark	Naturlig äng	Skogsmark	Övrig mark			trädgård (icke åker)	husdjur och/eller åker (högst 0,25 ha)	0,26—1	1—2	2—5	5—10	10—15	15—20	20—30	30—50	50—100	över 100	
Södra Göstring c)	2 935	715	958	25 406	3 549	33 563	1 742	68	29	11	21	58	85	37	28	20	10	2	1	273
Åsbo	1 628	317	416	8 020	1 264	11 645	709	30	20	6	11	26	33	22	14	11	6	2	1	132
Blåvik	359	111	194	5 218	641	6 523	319	3	1	1	3	7	18	3	5	2	1	-		40
Malexander	948	287	348	12 168	1 644	15 395	714	35	8	4	7	25	34	12	9	7	3			101
Vifolka	7 639	574	1 391	12 047	2 043	23 694	3 467	265	133	37	29	63	83	56	41	49	40	19	8	425
Västra Harg c)	1 695	290	467	8 307	994	11 753	1 188	22	18	7	7	27	43	19	9	6	6	3	2	129
Sya b)	667	32	94	673	199	1 665	273	32	18	5	1	11	12	7	2	3	2	2	1	46
Östra Tollstad b)	1 675	88	418	2 069	397	4 647	447	20	26	8	12	14	13	11	12	15	11	2	1	99
Viby b)	1 592	78	177	369	193	2 409	571	118	45	13	6	10	4	7	10	16	9	4	1	80
Veta b)	1 309	71	177	333	167	2 057	623	53	11	2	2	–	9	9	6	7	8	4	2	49
Herrberga b)	701	15	58	296	93	1 163	365	20	15	2	1	1	2	3	2	2	4	4	1	22
Ydre c)	5 773	712	4 129	50 863	6 366	67 843	3 557	178	67	50	84	174	227	111	41	23	11	2	–	723
Torpa	1 053	37	865	5 928	748	8 631	619	35	21	11	16	24	31	15	12	4	4	1		118
Asby	1 282	31	1 012	8 297	1 041	11 663	708	24	7	11	25	34	54	19	12	7	1	–	–	163
Sund	936	96	633	8 487	1 056	11 208	720	64	19	9	13	32	32	18	7	5	2	–	–	118
Västra Ryd	1 288	382	606	8 584	1 190	12 050	761	22	7	11	15	35	44	32	7	4	3	1	–	152
Svinhult	487	155	212	11 774	1 184	13 812	334	15	7	5	7	20	35	11	-	-	–	-	-	78
Norra Vi	727	11	801	7 793	1 147	10 479	415	18	6	3	8	29	31	16	3	3	1	–	–	94
Västra Kinda c)	4 317	215	1 792	36 309	3 711	46 344	2 826	242	59	32	28	103	148	76	37	22	5	6	–	457
Tidersrum	907	43	525	10 999	1 049	13 523	622	13	9	6	5	27	31	22	6	5	2	-	–	104
Kisa	1 948	71	890	16 453	1 914	21 276	1 229	200	35	22	17	55	71	33	15	10	2	2	–	227
Västra Eneby	1 462	103	377	8 857	748	11 545	975	29	15	4	6	21	46	21	16	7	1	4	–	126
Södra Kinda c)	3 961	441	491	20 614	2 642	28 149	2 429	105	36	11	13	62	99	69	36	19	13	7	–	329
Horn	2 522	308	321	12 002	1 445	16 598	1 541	74	22	9	8	31	60	37	27	11	10	5	–	198
Hycklinge	1 439	133	170	8 612	1 197	11 551	888	31	14	2	5	31	39	32	9	8	3	2	–	131
Norra Kinda c)	5 578	1 040	893	27 709	3 739	38 959	3 033	172	44	34	32	75	107	87	43	36	15	11	2	442
Oppeby	1 037	238	140	7 510	902	9 827	741	33	10	8	12	23	35	16	11	3	–	3	–	111
Hägerstad	965	116	121	1 851	312	3 365	569	24	3	2	1	5	19	16	5	7	4	3	–	62
Kättilstad	1 690	475	334	10 125	1 422	14 046	926	19	7	7	5	14	32	27	18	11	2	1	1	118
Tjärstad	1 886	211	298	8 223	1 103	11 721	797	96	24	17	14	33	21	28	9	15	9	4	1	151
Åtvidabergs köping c)	1 986	66	917	9 801	1 619	14 389	1 422	280	17	4	22	20	31	23	14	8	6	7	1	136
Björsäter	5 081	376	1 322	18 352	3 340	28 471	3 051	102	56	16	10	30	48	45	26	28	28	22	2	255
Grebo b)	1 491	21	562	4 110	297	6 481	968	36	14	9	2	8	22	15	7	8	5	7	1	84

Värna b)	849	11	225	1 743	636	3 464	444	11	3	2	3	7	6	11	5	5	5	4		48
Björsäter b)	1 905	196	471	6 700	1 064	10 336	980	48	32	4	2	9	13	6	4	11	15	10		74
Yxnerum d)	836	148	64	5 799	1 343	8 190	659	7	7	1	3	6	7	13	10	4	3	1	1	49
Askeby b)	7 071	718	709	6 334	1 628	16 460	3 683	93	36	8	17	21	23	33	27	46	35	25	10	245
Örtomta	2 215	278	189	2 374	702	5 758	797	28	14	3	6	3	5	8	8	7	6	3	7	56
Askeby	1 132	120	58	861	141	2 312	577	21	11	–	3	–	2	2	1	7	8	9	–	32
Bankekind	1 936	198	305	2 471	577	5 487	1 028	23	6	1	3	10	8	16	11	14	8	7	2	80
Vårdsberg	1 788	122	157	628	208	2 903	681	21	5	4	5	8	8	7	7	18	13	6	1	77
Landeryd b)	1 342	82	259	1 047	311	3 044	678	181	27	5	12	11	6	9	4	10	9	1	3	70
Vårdnäs	6 706	771	2 112	13 428	2 197	25 214	3 537	182	47	23	24	49	93	73	42	35	20	11	8	378
Vist b)	2 026	161	723	4 512	704	8 126	1 344	22	5	4	2	5	25	28	13	8	1	3	3	92
Värdnäs c)	2 217	347	737	5 470	1 116	9 887	1 351	136	19	9	8	22	38	27	15	14	8	1	2	144
Skeda b)	2 463	263	652	3 446	377	7 201	842	24	23	10	14	22	30	18	14	13	11	7	3	142
Södra Valkebo	5 403	1 613	937	20 088	2 625	30 666	2 721	99	63	40	42	99	96	60	47	33	24	12	–	453
Nykil c)	2 410	558	482	7 709	1 068	12 227	1 267	37	32	18	18	39	41	32	26	10	9	6		199
Ulrika c)	929	311	270	9 609	1 316	12 435	580	44	24	12	16	40	38	14	9	4	1	–	–	134
Gammalkil b)	2 064	744	185	2 770	241	6 004	874	18	7	10	8	20	17	14	12	19	14	6		120
Norra Valkebo b)	7 553	544	758	2 404	805	12 061	2 188	129	86	41	29	25	15	20	26	37	51	29	9	282
Sjögestad	1 050	74	149	541	185	1 999	377	26	18	2	2	5	2	4	5	5	11	4		40
Västerlösa	2 405	117	177	236	189	3 124	622	34	23	19	4	6	4	3	5	11	14	15	3	84
Björkeberg	762	51	69		57	939	299	12	13	6	11	4	3			3	7	2	1	37
Rappestad	1 452	104	94	162	75	2 187	370	29	12	6	7	3	3	5	5	11	10	4	1	55
Vikingstad	1 884	198	269	1 165	299	3 815	520	28	20	8	5	7	3	8	11	7	9	4	4	66
Kärna b)	1 684	161	596	1 757	1 143	8 641	1 230	189	57	72	17	16	17	13	8	16	25	20	7	211
Slaka	1 847	122	281	800	293	3 343	383	34	14	52	7	7	11	4	1	8	8	8	4	110
Kärna	1 151	219	95	526	581	2 578	289	101	16	9	2	4	1	1	2	1	9	3	1	33
Kaga	957	80	187	102	187	1 513	428	34	11	5	2	2	4	7	4	5	7	3	1	40
Ledberg	726	40	33	329	79	1 207	130	20	16	6	6	3	1	1	1	2	1	6	1	28
Vreta kloster	7 723	1 152	765	13 145	4 208	26 993	3 407	474	132	48	40	74	89	50	25	34	23	28	12	423
Vreta kloster b)	2 680	142	367	721	715	4 625	913	370	85	25	22	22	18	11	9	9	11	10	6	143
Flistad b)	1 327	66	74	105	129	1 701	399	19	20	8	5	5	8	9	4	5	4	9	1	58
Ljung a)	2 391	471	223	4 612	1 587	9 284	1 207	49	21	10	6	20	36	17	4	12	4	5	4	118
Stjärnorp a)	1 325	173	101	7 707	1 777	11 383	888	36	6	5	7	27	27	13	8	8	4	4	1	104
Åkerbo b)	8 086	514	1 319	2 656	1 263	13 838	2 739	217	62	35	31	36	36	45	39	51	50	23	11	357
Östra Harg	1 098	54	302	239	121	1 811	188	18	8	6	1	5	11	7	1	8	7	2	1	55
Rystad	2 373	120	388	644	389	3 914	931	128	28	21	18	22	7	12	8	14	16	3	6	127
Törnevalla	1 753	125	170	810	242	3 100	673	27	9	4	2	2	9	9	15	15	9	4	2	71
Östra Skrukeby	1 080	96	221	299	258	1 954	370	6	6	3	3	–	2	9	5	3	7	6	1	39
Lillkyrka	432	26	83	71	68	683	50	2	1	–			4	2	2	1	2	1	1	13
Gistad	1 350	93	155	590	185	2 373	527	36	10	1	4	7	3	6	5	10	9	7		52

TAB. 1 (forts.). LANDAREALENS FÖRDELNING PÅ ÄGOSLAG, ARRENDERAD DELAT PÅ STORLEKSGRUPPER, ÅR 1951 INOM

Län, storkommun, kommun 1951 och områdesbeteckning	Ägoslag, hektar					Summa landareal, hektar	Arrenderad åkerjord, hektar	Antal lägenheter med		Antal brukningsenheter med åkerareal, i hektar, om										Summa brukningsenheter
	Åker	Kultiverad betesmark	Naturlig äng	Skogsmark	Övrig mark			trädgård (icke åker)	hus-djur och eller åker (högst 0,25 ha)	0,26–1	1–2	2–5	5–10	10–15	15–20	20–30	30–50	50–100	över 100	
Norsholm b)	4 847	290	921	5 941	657	12 656	1 771	186	61	15	4	8	10	23	14	20	21	21	9	145
Skärkind	2 940	134	719	2 231	414	6 438	604	41	26	13	3	8	7	12	8	10	11	15	6	93
Kimstad	1 907	156	202	3 710	243	6 218	1 167	145	35	2	1	–	3	11	6	10	10	6	3	52
Skärblacka	3 683	518	433	9 653	2 476	16 763	1 933	338	53	25	15	30	34	44	22	25	11	6	6	218
Kullerstad b)	944	120	62	945	175	2 546	678	216	10	–	1	–	3	4	2	6	2	4	3	25
Vånga a)	2 739	398	371	8 708	2 001	14 217	1 255	122	43	25	14	30	31	40	20	19	9	2	3	193
Hällestad a)	4 340	689	339	19 859	5 547	30 774	1 793	210	110	40	15	44	73	53	47	25	12	12	1	322
Hällestad	4 329	686	339	19 859	5 073	30 286	1 783	210	110	40	15	44	73	52	47	25	12	12	1	321
Finspångs köping, del av	11	3	–		474	488	10	–		–	–	–	–	1	–	–	–	–	–	1
Hävla a)	4 006	941	396	30 041	8 361	43 745	2 151	132	42	23	24	74	100	46	25	30	10	11	–	343
Regna	1 462	494	143	11 986	4 020	18 105	751	32	13	12	5	25	40	20	14	15	2	1	–	134
Skedevi	2 544	447	253	18 055	4 341	25 640	1 397	100	29	11	19	49	60	26	11	15	8	10	–	209
Finspångs köping[1] a)	3 516	725	253	20 466	6 488	31 448	2 003	121	54	17	11	13	35	38	23	27	14	11	2	191
Kvillinge a)	2 355	427	386	17 992	5 451	26 614	1 231	198	52	17	39	24	30	5	3	7	1	3	7	136
Simonstorp	329	205	63	10 543	3 018	14 158	321	36	10	2	27	14	16	4	1	2	–	–	–	66
Kvillinge	2 026	222	323	7 449	2 136	12 456	910	462	42	15	12	10	14	1	2	5	1	3	7	70
Kolmården a)	1 532	121	111	11 906	2 585	16 255	469	316	39	22	16	42	28	14	14	10	4	4	–	154
Krokek	832	72	78	7 287	946	9 215	310	274	24	13	12	23	14	4	7	4	3	3	–	83
Kvarsebo	700	49	33	4 619	1 639	7 040	159	42	15	9	4	19	14	10	7	6	1	1	–	71
Västra Vikbolandet b)	10 418	452	1 142	6 270	2 105	20 387	2 574	197	62	26	14	11	18	22	28	45	56	34	25	279
Östra Stenby	1 795	72	188	1 365	316	3 736	150	24	9	3	4	1	1	6	7	7	5	7	4	45
Konungsund	973	11	159	471	230	1 847	123	15	6	7	3				3	6	5	3	3	30
Dagsberg	1 340	40	447	514	402	2 743	489	106	20	5	3	2	4	1	4	4	8	4	3	38
Furingstad	1 259	94	100	304	129	1 886	353	6	6	3	–	–	–	1	2	6	12	4	2	30
Täby	1 375	49	41	940	253	2 658	226	14	7	–	1	2	1	–	1	5	3	5	5	23
Kuddby	2 629	159	118	1 661	466	5 033	518	24	12	5	2	5	7	5	7	14	14	9	7	75
Å	1 047	27	89	1 012	309	2 484	115	8	2	3	1	1	5	9	4	3	9	2	1	38
Östra Vikbolandet b)	9 892	374	2 383	16 812	6 587	36 048	3 187	216	84	54	26	27	40	83	51	86	65	24	7	463
Östra Ny	1 627	108	234	2 489	723	5 181	357	23	9	12	5	5	7	11	10	8	14	5	1	78
Östra Husby	2 931	93	815	2 245	1 001	7 085	766	56	34	10	1	2	4	25	12	27	24	6	2	116

Häradshammar	2 477	85	643	4 468	1 446	9 119	964	68	18	16	9	5	5	16	9	33	15	6	1	115
Jonsberg	1 737	54	498	4 535	2 601	9 428	565	84	21	10	3	9	20	20	9	14	8	3	2	98
Rönö	1 120	34	193	3 075	813	5 235	335	15	2	6	5	6	4	11	11	4	4	4	1	56
Stegeborg	6 171	282	1 517	17 309	6 296	31 575	2 730	131	67	31	40	41	61	57	28	25	26	20	7	336
Skällvik b)	1 661	47	552	3 706	1 059	7 025	854	40	16	5	7	3	11	14	8	10	9	4	2	75
S:t Anna d)	1 758	98	547	6 882	3 790	13 075	836	58	16	11	26	32	31	20	13	5	2	5	2	147
Börrum d)	638	64	119	2 181	533	3 535	137	6	3	1	2	2	3	7	1	1	4	2	1	24
Mogata b)	2 111	73	299	4 540	914	7 910	603	27	32	14	5	2	16	16	6	9	11	9	2	90
Aspveden b)	5 442	541	874	11 136	2 772	20 765	1 876	65	30	20	14	32	45	31	30	33	26	11	7	252
Västra Husby	1 719	162	170	2 426	1 016	5 193	632	38	3	6	8	10	8	7	11	10	6	4	3	73
Gärdeby	962	90	203	1 402	236	2 893	249	5	8	5		1	15	9	2	6	3	3	2	49
Östra Ryd	2 761	289	501	7 308	1 520	12 379	995	22	19	9	6	18	22	15	17	17	17	7	2	130
Ringarum d)	5 961	808		16 060	5 945	28 771	2 902	241	98	31	14	30	19	58	50	39	31	16	2	320
Valdemarsviks köp. d)	267	32	20	632	471	1 422	171	183	15	2				1		1	2	2		8
Gryt d)	2 373	134	363	9 313	5 308	17 491	936	78	30	28	17	26	20	24	6	18	11	8	2	160
Städer	28 662	1 979	3 131	23 680	13 527	70 979	12 915	1 131	146	154	97	175	164	110	78	125	118	117	49	1 187
Linköping b)	2 183	141	209	971	2 293	6 097	1 582	380	22	6	5	11	11	10	5	7	6	11	6	78
Norrköping b)	7 732	648	770	5 865	5 171	20 486	3 759	2 229	189	69	29	58	36	15	11	23	28	30	20	322
Norrköping	5 358	539	556	4 913	1 810	16 206	3 022	2 120	165	19	26	57	33	11	11	13	11	20	17	248
Styrstad	1 316	49	86	233	366	2 080	500	15	19	16	2		2	2	3	7	10	7	1	50
Tingstad	1 028	60	128	689	295	2 200	237	61	5	1	1	1	1	2		3	7	3	2	24
Söderköping b)	1 901	225	712	7 087	2 075	15 000	1 791	131	67	21	20	26	37	37	20	21	28	19	5	237
Söderköping	152	5	6	5	321	489	119	73	3	2	2		1				1			9
Drothem	2 735	123	569	4 166	1 099	8 992	942	33	23	15	13	19	20	20	15	16	17	11	1	147
Skönberga	2 011	97	137	2 616	655	5 519	730	28	37	6	5	5	17	16	5	5	10	8	1	81
Motala	3 102	323	389	4 951	1 683	10 451	1 486	1 068	80	11	1	21	28	11	15	17	9	13	5	137
Motala[2], del av, a)	2 012	241	302	4 668	1 366	8 592	1 094	1 033	69	13	3	18	21	8	11	9	8	8	3	102
Motala[2], del av, b)	1 090	79	87	286	317	1 859	392	35	11	1	1	3	7	3	4	8	1	5	2	35
Vadstena b)	1 522	22	196	78	119	2 237	528	262	19	5	3	11	10	5	3	6	3	1	1	51
Vadstena	376	2	23		197	598	151	231	10	2	1	5	2		1	2	2	1		18
S:t Per	1 146	20	173	78	222	1 639	377	28	9	3	2	1	8	5	2	1	1	3	1	36

[1] Storkommunen Finspangs köping utgöres av huvuddelen av den förutvarande ifrågavarande kommunen. [2] Del av Motala stads område enligt 1951 års indelning har från 1952 års ingång överflyttats till Åska storkommun.

TAB. 1 (forts.). LANDAREALENS FÖRDELNING PÅ ÄGOSLAG, ARRENDERAD ÅKERJORD, ANTAL LÄGENHETER MED TRÄDGÅRD (ICKE ÅKER) OCH/ELLER HUSDJUR OCH/ELLER ÅKER (HÖGST 0,25 HA) SAMT ANTAL BRUKNINGSENHETER MED ÅKERAREAL, I HEKTAR, OM, DELAT PÅ STORLEKSGRUPPER, ÅR 1951 INOM

Län, storkommun, kommun 1951 och områdesbeteckning[1]	Ägoslag, hektar					Summa landareal, hektar	Arrenderad åkerjord, hektar	Antal lägenheter med		Antal brukningsenheter med åkerareal, i hektar, om										Summa brukningsenheter
	Åker	Kultiverad betesmark	Naturlig äng	Skogsmark	Övrig mark			trädgård (icke åker)	husdjur och/eller åker (högst 0,25 ha)	0,26–1	1–2	2–5	5–10	10–15	15–20	20–30	30–50	50–100	över 100	
Skänninge b)	5 273	300	364	1 041	517	7 195	2 440	116	24	18	21	27	15	14	5	23	23	27	8	181
Skänninge	521	3	113	80	189	906	427	88	9	6	4	6	4	3	-	1	5	3	-	32
Bjälbo	1 877	71	73	84	114	2 219	862	9	6	8	7	10	1	3	2	5	9	7	4	56
Allhelgona	2 166	165	129	617	169	3 246	900	11	5	2	5	6	7	6	1	13	7	13	3	63
Järstad	709	61	49	260	45	1 124	251	8	4	2	5	5	3	2	2	4	2	4	1	30
Mjölby b)	3 649	320	491	3 684	1 069	9 213	1 329	292	45	18	15	21	27	18	16	28	21	13	1	178
Mjölby	1 881	187	368	2 739	778	5 953	664	247	22	9	10	10	21	13	4	16	8	6	1	98
Högby	1 768	133	123	945	291	3 260	665	45	23	9	5	11	6	5	12	12	13	7		80
Jönköpings län	129 059	20 294	38 859	642 155	230 774	1061141	36 793	8 592	2 004	1012	1360	5540	5697	1726	655	411	204	90	26	16 721
Landsbygd	113 205	18 635	33 761	588 663	212 879	967 143	30 881	4 294	1 554	873	1244	5177	5261	1493	546	350	170	70	17	15 201
Mariannelunds köping	1 809	359	358	11 975	1 676	16 177	525	141	55	19	12	57	116	17	5	2	-	1	1	230
Mariannelunds köping	37		6	104	124	271	34	112	16	2	1					1	-	-	-	4
Hässleby	943	152	236	7 079	817	9 227	238	18	24	8	2	29	50	7	3	1	-	-	1	101
Kråkshult	829	207	116	4 792	735	6 679	253	11	15	9	9	28	66	10	2	-	-	1	-	125
Ingatorp	1 745	488	350	13 605	1 591	17 779	482	100	47	15	11	87	100	19	4	1	2	-	1	240
Bellö	342	117	85	2 688	213	3 445	63	8	7	5	1	32	25	1	-	-	-	-	-	64
Ingatorp	1 403	371	265	10 917	1 378	14 334	419	92	40	10	10	55	75	18	4	1	2	-	1	176
Höreda	5 157	756	1 024	23 404	3 838	34 179	1 625	75	30	24	17	89	175	89	32	17	17	5	1	466
Hult	1 107	215	230	7 961	1 049	10 562	337	26	10	6	9	28	50	23	2	1	4	1	-	124
Edshult	669	120	171	4 801	500	6 261	309	6	7	5	3	29	32	4	2	5	2	-	-	82
Mellby	826	139	129	2 630	875	4 599	101	17	2	5	3	8	39	17	9	4	-	-	-	85
Höreda	2 555	282	494	8 012	1 414	12 757	878	26	11	8	2	24	54	45	19	7	11	4	1	175
Solberga	3 229	502	1 214	13 629	2 446	21 020	1 278	209	78	14	13	77	105	46	14	23	8	5	-	305
Norra Solberga	1 427	161	300	7 238	1 223	10 349	604	173	54	7	2	32	51	25	7	10	3	1	-	138
Flisby	1 802	341	914	6 391	1 223	10 671	674	36	24	7	11	45	54	21	7	13	5	4	-	167
Bredestad	4 156	508	2 197	20 045	3 858	30 764	2 110	135	50	15	28	105	157	59	31	19	8	6	-	428
Bälaryd	837	97	435	4 489	1 316	7 174	266	26	9	2	8	30	37	16		4	1	1	-	99
Bredestad	545	81	191	1 761	377	2 958	255	38	9	1	1	6	14	5	6	3	1	2	-	39
Askeryd	1 171	95	705	7 677	1 199	10 847	676	27	11	8	6	34	44	18	9	7	3	1	-	130
Marbäck	943	97	532	3 768	522	5 862	588	16	10	1	6	19	30	13	9	2	2	2	-	84
Frinnaryd	660	135	334	2 350	444	3 923	325	28	11	3	7	16	32	7	7	3	1	-	-	76

Hullaryd	3 248	392	1 722	12 716	2 940	21 018	1 137	57	47	20	21	68	141	54	27	11	7	2	--	351
Lommaryd	1 851	208	992	6 593	1 857	11 501	614	27	26	11	11	31	68	27	18	9	4	2	--	181
Haurida	418	85	232	2 287	561	3 583	134	11	4	1	2	16	37	6						62
Vireda	979	99	498	3 836	522	5 934	389	19	17	8	8	21	36	21	9	2	3		--	108
Linderås	3 803	352	2 212	12 303	1 779	20 449	1 387	65	39	15	26	67	108	70	29	18	8	6		347
Adelöv	1 687	119	1 349	6 560	1 092	10 807	680	15	13	12	7	24	39	37	17	8	1	3		148
Linderås	2 116	233	863	5 743	687	9 642	707	50	26	3	19	43	69	33	12	10	7	3		199
Visingsö	1 674	43	40	509	188	2 454	434	66	43	11	5	15	49	49	12	7	3	1		152
Skärstad	3 747	508	987	7 260	1 101	13 603	834	150	48	13	16	52	124	68	23	23	6	1	2	328
Skärstad	2 442	260	518	4 951	710	8 881	570	110	23	6	7	32	59	40	14	17	5	1	2	183
Ölmstad	1 305	248	469	2 309	391	4 722	264	40	25	7	9	20	65	28	9	6	1			145
Lekeryd	1 324	425	1 155	11 923	1 959	19 786	1 432	66	22	8	9	38	97	88	29	34	14	3	1	321
Svarttorp	1 401	91	326	3 293	473	5 584	467	20	11	4		7	34	25	6	10	3	2	1	92
Järsnäs	1 161	156	438	4 980	714	7 449	429	25	4	3	5	16	32	30	6	6	4	1		103
Lekeryd	1 762	178	391	3 650	772	6 753	536	21	7	1	4	15	31	33	17	18	7			126
Hakarp	881	105	326	1 794	593	3 699	461	142	23	4	7	17	19	8	4	3	4	1	1	68
Tenhult	4 775	404	925	17 411	4 553	28 068	1 681	112	37	22	18	48	104	83	31	35	12	9	1	363
Rogberga	1 889	135	250	3 784	1 059	7 117	579	45	10	2	10	15	35	30	15	14	8	3		132
Barnarp	1 156	91	151	4 209	1 120	7 027	459	53	13	3	3	15	18	23	5	10	2	3		82
Ödestugu	939	131	242	6 302	1 542	9 159	205	6	7	12	3	11	39	18	6	7		1		100
Öggestorp	791	44	282	3 116	532	4 765	438	8	7	5	2	4	12	12	5	4	2	2	1	49
Forserum	2 452	413	570	9 459	2 524	15 418	736	153	57	23	13	43	95	54	26	13	1	--		268
Forserum	986	168	197	3 675	1 049	6 075	202	125	35	12	2	12	41	23	7	6	1			104
Barkeryd	1 466	245	373	5 784	1 475	9 343	534	28	22	11	11	31	54	31	19	7				164
Månsarp	649	96	87	3 986	1 742	6 560	209	160	38	3	5	10	38	14	2	4				76
Norrahammars köping	961	89	129	2 996	1 360	5 535	436	249	14	6	5	20	25	9	4	5	1	3	1	79
Bankeryd	1 131	133	185	1 592	706	3 750	551	263	31	2	3	9	17	12	12	5	5	2	1	68
Norra Mo	2 011	378	763	19 820	11 220	34 192	783	11	18	15	22	103	132	21	7	6	1			310
Bottnaryd	1 028	152	469	9 089	3 756	14 494	451	31	12	11	9	39	61	14	5	4	1	-	-	144
Mulseryd	554	96	202	6 205	4 241	11 298	233	9	5	2	6	42	28	9	2	2	--	--		91
Angerdshestra	429	130	92	4 526	3 223	8 400	99	4	1	2	7	22	43	1						75

[1] Jönköpings län är icke uppdelat på naturliga jordbruksområden.

TAB. 1 (forts.). LANDAREALENS FÖRDELNING PÅ ÄGOSLAG, ARRENDERAD DELAT PÅ STORLEKSGRUPPER, ÅR 1951 INOM

Län, storkommun, kommun 1951 och områdesbeteckning	Ägoslag, hektar					Summa landareal, hektar	Arrenderad åkerjord, hektar	Antal lägenheter med		Antal brukningsenheter med åkerareal, i hektar, om									Summa brukningsenheter
	Åker	Kultiverad betesmark	Naturlig äng	Skogsmark	Övrig mark			trädgård (icke åker)	husdjur och eller åker (högst 0,25 ha)	0,26—1	1—2	2—5	5—10	10—15	15—20	20—30	30—50	50—100	över 100	
Södra Mo	1 389	413	691	18 739	9 616	30 848	199	18	3	10	26	153	81	7	2	3	-	-		282
Norra Unnaryd	450	131	299	5 180	2 588	8 648	84	5			2	31	35	4	1	1	-	-		74
Stengårdshult	291	81	153	4 625	3 679	8 829	64	4	1	3	9	41	12		1					66
Valdshult	117	40	52	1 843	1 141	3 193	23			3	5	17	5				-		-	30
Öreryd	256	53	142	4 538	1 571	6 560	25	4	1	1	2	24	16	3		1	-			47
Norra Hestra	275	108	45	2 553	637	3 618	3	5	1	3	8	40	13			1				65
Gnosjö	2 662	544	506	21 115	17 230	42 057	335	92	38	40	85	303	144	14	2	3	1	-	-	592
Källeryd	274	65	79	4 094	2 113	6 625	47	5	6	2	8	37	10	1	1		1			60
Åsenhöga	552	174	171	6 516	1 652	12 095	96	18	9	13	19	84	20	2	-	1				139
Kävsjö	738	86	106	3 284	6 095	10 309	67	18	8	6	10	57	51	7	1					132
Kulltorp, del av	780	122	88	3 878	2 513	7 381	93	16	4	5	26	72	50	3		2				158
Gnosjö	318	97	62	3 313	1 857	5 647	32	35	11	14	22	53	13	1						103
Anderstorp	492	117	165	3 259	3 896	7 929	109	41	27	25	28	60	26	4				-		143
Gislaveds köping	1 104	350	219	9 361	4 713	15 777	195	122	15	14	36	126	59	3	2		1			241
Gislaveds köping	617	161	129	5 274	2 628	8 809	87	113	9	6	22	61	33	1	2		1			126
Våthult	286	110	74	2 355	1 411	4 236	72	9	2	7	9	36	18	1						71
Bosebo	201	79	46	1 732	674	2 732	36	-	4	1	5	29	8	1						44
Villstad	1 484	437	268	8 743	4 884	15 816	315	58	10	33	42	151	83	9	4		1	-		323
Burseryd	2 069	653	673	12 903	7 242	23 540	348	56	28	25	57	255	124	8	1		1			471
Burseryd	783	252	189	5 096	2 092	8 412	108	26	13	8	22	103	47	2	1	-				183
Sandvik	99	35	51	1 464	552	2 201	40	2	-	1	5	15	5							26
Gryteryd	239	87	138	1 761	1 410	3 635	13	4	3	2	8	48	8							66
Södra Hestra	948	279	295	4 582	3 188	9 292	187	24	12	14	22	89	64	6			1			196
Hylte	3 013	732	1 011	20 674	11 953	37 383	433	156	47	66	90	361	171	13	6	2	-			712
Långaryd	1 932	492	525	12 769	7 424	23 142	305	49	26	38	61	235	106	8	5	2				455
Färgaryd	665	151	273	4 222	2 750	8 061	86	98	18	21	26	78	39	3	1	-				171
Femsjö	416	89	213	3 683	1 779	6 180	12	9	3	4	3	51	26	2						86
Unnaryd	1 977	544	460	15 948	9 870	28 799	283	82	44	45	58	261	106	7	1	1				479
Södra Unnaryd	1 046	286	304	9 316	5 752	16 701	181	49	25	27	34	139	57	3	1					261
Jälluntofta	208	81	87	2 277	1 502	4 155	33	9	5	5	9	38	7	-						59
Bolmsö	723	177	69	4 355	2 616	7 940	69	24	14	13	15	84	42	4		1				159
Reftele	3 207	692	641	12 270	9 669	26 479	458	40	23	35	56	221	196	35	12	4	1	-	-	560
Ås	1 379	227	184	3 429	2 752	7 971	148	16	10	18	24	67	95	18	4	-	1	-		227

Kållerstad	330	117	122	1 960	932	3 461	31	1	2	8	12	45	16	2						83
Reftele	1 498	348	335	6 881	5 985	15 047	279	23	11	9	20	109	85	15	8	4				250
Bredaryd	1 397	253	112	4 173	3 245	9 180	105	52	17	12	47	127	76	12	4	1	1			280
Bredaryd	1 180	218	101	3 522	2 529	7 550	96	48	16	11	39	94	66	12	4	1	1	..	..	228
Kulltorp, del av	217	35	11	651	716	1 630	9	4	1	1	8	33	10	..	..	..	..	..	..	52
Forsheda	3 583	671	735	16 703	9 750	31 442	816	73	62	17	30	203	193	38	10	7	6	2	2	508
Kärda	857	111	306	5 399	3 233	9 906	122	16	7	1	7	47	29	7	1	3		2	1	98
Hånger	643	106	124	3 240	873	4 986	79	7	12	5	5	27	49	6	3	1	1			97
Forsheda	696	134	45	2 354	1 655	1 884	134	20	25	6	7	24	35	13	2	1	3			91
Torskinge	670	119	103	1 887	2 765	5 544	118	6	2		5	33	42	8	1	1	1		1	92
Dannäs	441	112	108	2 400	630	3 691	41	7	13	3	5	42	19	3	2	1	1			76
Tannåker	273	89	19	1 423	591	2 128	22	17	3	2	1	30	19	1	1					54
Bor	2 278	323	561	14 011	3 970	21 176	643	42	15	17	30	151	106	24	12	3	2	3		351
Tånnö	490	48	111	1 806	382	2 837	117	8	4	2	5	14	23	7	6			1		58
Voxtorp	977	95	249	6 172	1 357	8 850	229	26	7	8	13	52	51	14	3	1	1	1		144
Gällaryd	811	180	201	6 066	2 231	9 189	297	8	1	7	12	88	32	3	3	2	1	1		149
Rydaholm	2 232	529	565	13 311	3 580	20 217	261	31	11	29	52	175	134	20	11					421
Klevshult	3 784	646	1 661	24 716	13 515	44 355	798	17	21	32	53	229	213	48	11	3	2	3		597
Fryele	1 007	178	567	6 559	3 819	12 130	340	4	2	4	11	74	59	7	2			2		159
Hagshult	627	79	313	3 416	2 291	6 729	77	5	8	6	5	29	48	8	2		1			99
Åker	1 207	221	536	8 966	4 711	15 647	117	5	9	11	21	92	59	17	3	2	1			209
Tofteryd, del av	943	165	248	5 775	2 718	9 819	231	3	2	11	13	31	17	16	7	1		1		130
Skillingaryds köping[1]	259	63	49	1 611	422	2 401	27	31	8	7	4	11	12	6	1	1				12
Vaggeryds köping	2 343	350	908	18 296	9 486	31 383	737	57	13	10	8	65	112	30	8	3	2	3		261
Byarum	1 993	248	769	13 640	5 383	22 033	664	52	12	9	7	41	85	17	7	3	2	3		204
Bondstorp	350	102	139	4 656	4 103	9 350	73	5	1	1	1	24	27	3	1					57
Vrigstad	3 674	619	1 775	30 059	11 170	47 297	1 030	80	61	18	10	192	202	11	12	5	6	1	2	519
Svenarum	1 229	203	649	11 040	4 853	17 974	276	43	36	8	13	57	72	16	3	2	2		1	174
Nydala	877	160	335	7 062	3 007	11 411	298	8	11	1	12	57	57	9	2	2	2			113
Vrigstad	1 080	153	512	7 849	2 063	11 657	364	26	11	5	10	36	50	13	7		2	1	1	124
Hylletofta	488	103	279	1 108	1 247	6 225	92	3	3	1	3	12	23	3		3	1			78
Malmbäck	2 218	451	1 293	14 655	1 995	23 615	509	26	7	13	8	113	157	28	5	3	3			330
Malmbäck	1 640	348	1 008	10 966	3 779	17 741	338	23	6	9	7	92	121	19	3	2	1			251
Almesåkra	578	103	285	3 689	1 216	5 874	171	3	1	4	1	21	36	9	2	1	2			76
Norra Sandsjö	3 523	574	1 009	17 004	3 533	25 643	613	51	24	15	16	116	202	15	19	10	7			430
Bringetofta	1 175	249	558	7 694	1 866	11 542	179	4	6	3	2	78	93	12	1					189
Norra Sandsjö	2 348	325	451	9 310	1 667	14 101	434	47	18	12	14	38	109	33	18	10	7			241

[1] Skillingaryds köping utgöres av del av förutvarande Tofteryds kommun.

TAB. 1 (forts.). LANDAREALENS FÖRDELNING PÅ ÄGOSLAG, ARRENDERAD DELAT PÅ STORLEKSGRUPPER, ÅR 1951 INOM

Län, storkommun, kommun 1951 och områdesbeteckning[1]	Ägoslag, hektar					Summa landareal, hektar	Arrenderad åkerjord, hektar	Antal lägenheter med		Antal brukningsenheter med åkerareal, i hektar, om										Summa brukningsenheter
	Åker	Kultiverad betesmark	Naturlig äng	Skogsmark	Övrig mark			trädgård (icke åker)	husdjur och/eller åker (högst 0,25 ha)	0,26—1	1—2	2—5	5—10	10—15	15—20	20—30	30—50	50—100	över 100	
Bodafors köping	154	36	54	634	193	1 071	66	283	60	7	5	7	11	2			–	–		32
Hjälmseryd	3 656	649	1 681	17 364	6 839	30 189	399	52	26	29	77	320	232	29	5	4				696
Hjälmseryd	1 887	303	1 106	8 604	3 687	15 587	215	11	7	11	40	201	110	12	2	2	–			378
Stockaryd	642	118	202	2 585	1 470	5 017	39	24	4	3	18	46	46	5	1					119
Hultsjö	1 127	228	373	6 175	1 682	9 585	145	15	15	15	19	73	76	12	2	2	–	–	–	199
Bäckaby	3 084	735	795	19 388	4 084	28 086	514	53	28	11	44	245	216	18	4	2	3	–		543
Skepperstad	633	131	127	3 070	779	4 740	51	1	5	2	3	41	49	8						103
Fröderyd	1 008	233	164	5 042	1 229	7 676	152	17	5	6	18	67	73	4	2	2	1	–	–	173
Bäckaby	558	156	107	4 159	907	5 887	96	10	3		11	60	38	2	1	–	–	–	–	112
Ramkvilla	885	215	397	7 117	1 169	9 783	215	25	15	3	12	77	56	4	1		2	–	–	155
Korsberga	2 227	456	544	16 469	3 614	23 310	620	101	58	25	43	106	128	24	7	5	6	–		344
Södra Solberga	476	102	177	3 361	883	4 999	118	10	11	2	13	37	37	4	–	–	–	–	–	93
Korsberga	1 193	253	251	7 893	1 889	11 479	321	81	41	11	23	42	69	12	5	2	5	–		169
Lemnhult	558	101	116	5 215	842	6 832	181	10	6	12	7	27	22	8	2	3	1	–	–	82
Nye	3 149	392	966	15 050	1 891	21 448	1 134	117	48	29	13	67	147	60	19	11	4	3	–	353
Näshult	889	106	326	5 018	639	6 978	226	28	11	6	6	21	70	11	5	2		–	–	121
Stenberga	614	52	201	3 568	267	4 702	281	24	15	5	2	15	24	15	3	–	–	2	–	66
Skirö	695	110	253	3 340	532	4 930	300	24	13	7	2	15	17	14	6	6	1	–	–	68
Nye	951	124	186	3 124	453	4 838	327	41	9	11	3	16	36	20	5	3	3	1	–	98
Alseda	4 719	539	1 058	29 169	3 983	39 468	1 576	128	74	39	34	127	267	72	29	14	5	3		590
Alseda	1 994	200	406	9 514	1 206	13 320	557	59	22	16	16	39	100	28	11	11	2	3	–	226
Ökna	743	112	175	6 241	648	7 919	196	7	22	7	4	27	53	10	4	–	1	–	–	106
Karlstorp	1 007	130	213	8 063	1 362	10 775	449	24	12	10	7	39	51	16	7	1	2	–	–	133
Skede	975	97	264	5 351	767	7 454	374	38	18	6	7	22	63	18	7	2	–	–	–	125
Vetlanda landskommun	2 794	326	408	12 654	1 510	17 692	1 197	95	47	21	18	39	98	50	23	14	5	2	1	271
Vetlanda landskomm.	1 512	207	138	6 576	844	9 277	462	67	19	13	14	24	52	31	14	9	3	–	1	161
Bäckseda	618	50	112	2 745	536	4 061	296	21	22	6	3	7	24	16	6	3	–	–	–	65
Näsby	664	69	158	3 333	130	4 354	439	7	6	2	1	8	22	3	3	2	2	2	–	45
Björkö	3 261	367	356	8 835	2 130	14 949	484	100	40	18	8	41	104	43	27	22	7	2	2	274
Björkö	1 923	193	188	5 200	1 089	8 593	346	88	35	14	3	20	45	18	16	17	3	2	2	140
Nävelsjö	1 338	174	168	3 635	1 041	6 356	138	12	5	4	5	21	59	25	11	5	4	–	–	134

Lannaskede	1 718	220	320	7 089	1 792	11 139	576	50	19	2	5	41	59	20	14	3	9	3	--	156
Lannaskede	591	93	138	3 055	1 015	4 892	175	36	17	1	3	18	23	7	2	2	2	1	--	59
Myresjö	1 127	127	182	4 034	777	6 247	401	14	2	1	2	23	36	13	12	1	7	2	-	97
Städer	15 854	1 659	5 098	53 492	17 895	93 998	5 912	4 298	450	139	116	363	436	233	109	61	34	20	9	1 520
Jönköping	2 251	113	519	2 230	3 065	8 178	1 359	1 271	89	20	15	23	18	16	8	6	10	9	3	128
Huskvarna	31	-	13	134	428	606	30	746	28		1	-	-	-	1	-	-			2
Nässjö	1 225	210	299	5 495	2 406	9 635	366	253	30	12	7	43	60	27	8	3				160
Värnamo	2 940	248	345	10 396	4 807	18 736	800	496	64	21	23	101	98	51	17	9	2	2	2	326
Sävsjö	1 714	315	507	6 667	1 768	10 971	435	212	25	12	8	35	72	25	15	8	2	2		179
Sävsjö	1 371	250	439	5 371	1 242	8 673	330	208	25	10	8	26	55	20	13	7	2	1		142
Hjärtlanda	343	65	68	1 296	526	2 298	105	4		2		9	17	5	2	1		1		37
Vetlanda	249	16	58	883	437	1 643	144	216	56	4	1	2	2	4	1		2			16
Eksjö	1 680	192	581	8 097	1 234	11 784	511	220	45	11	15	41	55	22	10	11	7	1		173
Tranås	3 038	305	1 948	12 065	2 372	19 728	1 179	593	58	30	21	48	58	57	28	14	5	2	2	265
Gränna	2 726	260	828	7 525	1 378	12 717	1 088	291	55	29	25	70	73	31	21	10	6	4	2	271
Gränna	161		12	90	16	279	68	157	23	4	5	7	4	2	1	1				24
Gränna landskommun	2 565	260	816	7 435	1 362	12 438	1 020	134	32	25	20	63	69	29	20	9	6	4	2	247
Kronobergs län	94 929	12 411	26 333	369 142	188 252	891 067	18 316	1 671	2 112	1586	1995	5325	5110	1049	329	173	87	39	13	15 706
Landsbygd	92 993	12 143	26 098	362 415	185 237	878 886	17 823	3 906	2 064	1542	1951	5226	5038	1027	315	169	83	39	12	15 402
Åseda	1 945	317	780	18 133	3 490	24 665	465	22	21	39	36	107	125	21	3	1	1			336
Åseda köping	113	18	54	256	188	629	50	115	37	8		9	8	2						27
Nottebäck[2]	1 108	199	489	15 171	2 765	19 735	400	93	27	16	26	55	79	9	4				1	190
Braås	2 049	486	673	20 033	4 738	27 979	787	91	32	16	41	103	137	16	5		4	2		324
Sjösås	590	156	200	4 877	888	6 711	195	19	13	10	16	46	13	3			1			119
Hornaryd	189	46	76	1 592	247	2 150	91	10	1	1	10	12	14	2						39
Drev	227	46	132	2 106	442	2 953	144	9	4	1	4	12	12	1	2		1			33
Dädesjö, del av	1 043	238	265	11 458	3 161	16 165	354	23	12	1	11	33	68	10	3		2	2		133

[1] Kronobergs län är icke uppdelat på naturliga jordbruksområden. [2] Utgöres av förutvarande kommunen Nottebäck med Granhult.

TAB. 1 (forts.). LANDAREALENS FÖRDELNING PÅ ÄGOSLAG, ARRENDERAD DELAT PÅ STORLEKSGRUPPER, ÅR 1951 INOM

Län, storkommun, kommun 1951 och områdesbeteckning	Ägoslag, hektar					Summa landareal, hektar	Arrenderad åkerjord, hektar	Antal lägenheter med		Antal brukningsenheter med åkerareal, i hektar, om										Summa brukningsenheter
	Åker	Kultiverad betesmark	Naturlig äng	Skogsmark	Övrig mark			trädgård (icke åker)	husdjur och eller åker (högst 0,25 ha)	0,26—1	1—2	2—5	5—10	10—15	15—20	20—30	30—50	50—100	över 100	
Lenhovda	1 123	252	346	25 355	6 787	33 863	427	49	46	26	30	57	68	12	4		1	1		199
Herråkra	298	95	81	5 446	1 297	7 217	51	2	4	2	6	17	20	6	1					52
Lenhovda	825	157	265	19 909	5 490	26 646	376	47	42	24	24	40	48	6	3		1	1		147
Älghult	1 801	155	905	30 364	4 936	38 161	545	93	64	39	30	83	118	19	5	5	2			301
Hälleberga	589	144	273	13 040	2 975	17 021	346	88	37	29	3	28	30	7	5	1				103
Ekeberga	368	37	284	12 007	4 388	17 084	204	49	41	17	7	27	23	1	2	1				78
Algutsboda	2 007	181	1 613	21 852	5 722	31 375	500	121	112	68	49	174	112	27	2					432
Älmeboda	3 280	651	808	18 955	4 546	28 240	300	63	72	58	63	230	242	17	3	3				616
Långasjö	1 357	235	380	7 462	3 561	12 995	135	20	30	24	29	118	89	4	3	1				268
Älmeboda	1 923	416	428	11 493	985	15 245	165	43	42	34	34	112	153	13		2				348
Ljuder	1 035	164	632	7 663	1 267	10 761	153	53	63	25	40	80	73	8						226
Lessebo köping	256	36	150	3 398	420	4 260	145	123	15	7	6	14	8	1					1	37
Hovmantorps köping	1 059	134	459	16 871	4 872	23 395	264	86	47	22	24	85	59	5	4	1	2			202
Hovmantorp	416	46	222	6 501	2 122	9 307	75	73	33	13	9	44	22	1	1		1			91
Furuby	643	88	237	10 370	2 750	14 088	189	13	14	9	15	41	37	4	3	1	1			111
Östra Torsås	2 448	217	524	11 320	2 289	16 798	582	67	26	13	44	102	98	33	12	4	6	4		316
Hemmesjö	521	78	182	4 186	604	5 571	192	12	11	4	8	20	27	7	1	1	1	1		70
Tegnaby	516	46	112	2 201	789	3 661	186	15	7	4	15	22	10	8	7		1	1		68
Östra Torsås	1 411	93	230	4 933	896	7 563	204	40	8	5	21	60	61	18	4	3	4	2		178
Linneryd	3 624	468	1 307	17 168	4 453	27 020	419	60	61	29	51	147	218	48	12	5	2	1	1	514
Nöbbele	1 537	162	310	6 584	804	9 397	179	21	23	15	18	56	72	19	5	4	2	1	1	193
Linneryd	2 087	306	997	10 584	3 649	17 623	240	39	41	14	33	91	146	29	7	1				321
Södra Sandsjö	1 202	119	340	8 000	1 369	11 030	226	110	38	29	31	81	74	12	3	2	1			236
Tingsryds köping	1 468	144	578	10 004	1 837	14 031	233	155	59	50	79	109	95	8	5					346
Tingsryds köping	15		1	37	105	158		102	14	2	2	1	1							6
Tingsås	1 453	144	577	9 967	1 732	13 873	233	53	45	48	77	108	91	8	5					340

Väckelsång	4 050	398	600	10 290	1 880	17 218	514	111	56	37	50	111	145	64	27	18	1	2	2	457
Väckelsång	1 984	247	386	6 749	1 269	10 635	300	82	38	27	35	69	88	29	13	9			1	271
Uråsa	932	52	57	1 331	186	2 561	141	15	6	5	7	23	37	12	5	4	1	2		96
Jät	1 134	99	157	2 207	425	4 022	73	14	12	5	8	19	20	23	9	5			1	90
Urshult	2 104	347	365	12 936	839	16 591	284	111	53	99	121	241	98	14	2	2				580
Almundsryd	2 241	201	619	21 069	5 117	29 247	303	153	77	117	122	208	118	9	2	2	1			579
Almundsryd	1 432	119	497	13 281	2 382	17 711	164	138	68	73	74	119	74	6	2	2	1			351
Härlunda	809	82	122	7 788	2 735	11 536	139	15	9	44	48	89	44	3						228
Mellersta Kinnevald	3 074	283	627	11 076	1 609	16 669	672	118	57	39	60	119	172	54	7	5	2	2		460
Kalvsvik	780	88	279	3 001	468	4 619	180	24	27	15	17	38	50	14	2	1				137
Tävelsås	1 089	86	199	3 564	412	5 350	328	26	13	9	13	28	44	22	4	2	2	2		126
Dänningelanda	312	18	29	1 261	165	1 785	37	39	4	2	7	9	17	8	1					44
Vederslöv	893	91	120	3 247	564	4 915	127	29	13	13	23	41	61	10		2				153
Bergunda	2 089	314	405	7 859	2 204	12 871	751	205	56	21	11	60	98	27	9	7	2	2	1	238
Öja	681	96	173	2 517	675	4 142	183	64	31	13	6	14	32	13	2	4	1	1		86
Bergunda	1 050	152	188	3 593	976	5 959	483	43	3	4	2	29	49	7	1	2	1	1	1	100
Öjaby	358	66	44	1 749	553	2 770	85	98	22	1	3	17	17	7	3	1				52
Rottne	3 596	532	1 103	16 472	4 234	25 937	1 232	167	68	33	53	133	181	19	16	10	3	4	1	483
Tjureda	601	89	154	2 369	1 166	4 379	237	27	7	1	3	19	26	9	6	2		1		72
Gärdsby	1 223	114	373	5 913	1 381	9 034	413	54	17	10	16	39	60	18	3	4	3		1	154
Söraby	820	116	177	3 227	747	5 087	234	18	17	10	15	25	33	11	1	1		3		102
Dädesjö, del av	5		2	76	9	92	5						1							1
Tolg	947	183	397	4 887	931	7 345	313	38	27	9	17	50	61	11	6					154
Lammhult	2 301	432	924	17 170	1 108	25 238	575	55	38	26	55	178	112	15	1	1	1	1	1	121
Asa	938	227	505	8 405	2 119	12 194	216	7	9	11	18	82	53	6		1			1	172
Aneboda	471	86	113	3 711	1 219	5 693	113	30	16	10	15	32	31	1			1			93
Berg	892	119	276	5 021	1 040	7 351	216	18	13	5	22	64	58	5	1			1		156
Moheda	4 018	698	1 507	18 980	5 254	30 487	694	137	57	12	76	267	252	46	6	7	3	1		700
Ormesberga	339	76	51	1 146	273	1 885	81	12	2	2	7	12	20	4	1	1	1			48
Ör	616	117	145	1 840	141	2 862	120	15	8	5	9	30	31	10	3	3				91
Moheda	1 219	189	292	5 252	1 162	8 114	191	89	32	11	20	71	77	21	1	1				202
Slätthög	1 370	229	844	7 701	2 898	13 015	193	9	14	18	31	125	88	5	1	2	2			272
Mistelås	504	87	175	3 038	777	1 581	109	12	1	6	9	29	36	6				1		87
Hjortsberga	1 736	240	280	8 807	2 516	13 579	101	9	7	15	22	51	91	36	8	1	2	1		233
Kvenneberga	557	86	133	2 222	553	3 551	119		2	3	2	21	30	11	2	2				74
Hjortsberga	1 179	154	147	6 585	1 963	10 028	255	9	5	12	20	30	61	22	6	2	2	1		159
Alvesta köping	1 822	186	361	5 149	1 213	8 731	860	173	36	16	8	33	41	29	7	13	1	1	1	156
Alvesta köping	1 010	71	181	2 384	571	4 217	545	153	21	12	5	6	21	17	1	7	1	1	1	78
Lekaryd	622	80	142	1 972	470	3 286	238	11	9	3	3	19	6	9	2	6		3		51
Härlöv	190	35	38	793	172	1 228	77	9	3	1		8	14	3	1					27

Län, storkommun, kommun 1951 och områdesbeteckning[1]	Ägoslag, hektar					Summa landareal, hektar	Arrenderad åkerjord, hektar	Antal lägenheter med		Antal brukningsenheter med åkerareal, i hektar, om										Summa brukningsenheter
	Åker	Kultiverad betesmark	Naturlig äng	Skogsmark	Övrig mark			trädgård (icke åker)	husdjur och/eller åker (högst 0,25 ha)	0,26—1	1—2	2—5	5—10	10—15	15—20	20—30	30—50	50—100	över 100	
Vislanda	2 770	240	718	11 337	3 862	18 927	383	92	54	36	46	81	151	40	20	5	1	1	1	382
Blädinge	1 238	80	240	4 271	1 181	7 010	147	18	8	6	7	21	50	19	14	3	1	1	1	123
Vislanda	1 532	160	478	7 066	2 681	11 917	236	74	46	30	39	60	101	21	6	2	-	-	-	259
Skatelöv	3 038	281	534	5 962	2 129	11 944	316	73	23	18	19	72	92	27	8	11	14	5	1	267
Västra Torsås	2 186	279	425	10 342	5 433	18 665	349	49	29	57	77	172	114	14	9	1	1	1	—	446
Virestad	3 446	552	631	16 069	6 144	26 842	445	53	44	63	73	137	180	42	17	12	4	1	—	529
Stenbrohult	1 133	94	277	4 940	2 452	8 896	237	112	47	21	44	69	51	11	10	3	-	-	-	209
Älmhults köping	258		57	1 223	1 150	2 688	92	112	31	8	12	9	5	5	3	1	-	-	—	43
Ryssby	3 624	517	1 078	19 546	7 104	31 869	812	62	60	58	58	169	152	49	16	10	8	2	—	522
Agunnaryd	1 251	184	388	6 857	3 330	12 010	310	20	20	25	25	59	53	17	2	4	3	1	—	189
Ryssby	1 988	316	577	10 197	2 905	15 983	423	37	38	30	27	93	82	27	9	6	5	1	-	280
Tutaryd	385	17	113	2 492	869	3 876	79	5	2	3	6	17	17	5	5	-	-	-	—	53
Hamneda	4 638	505	641	14 697	8 705	29 186	515	30	39	31	48	223	220	66	21	14	7	1	1	632
Södra Ljunga	2 091	258	295	5 466	3 117	11 227	266	12	14	13	24	80	93	26	10	11	7	-	—	264
Hamneda	1 718	151	235	6 323	3 827	12 254	173	11	18	16	18	99	81	22	7	2	-	1	1	247
Kånna	829	96	111	2 908	1 761	5 705	76	7	7	2	6	44	46	18	4	1	-	-	-	121
Berga	3 949	519	583	18 072	3 682	26 805	400	64	34	29	50	230	220	42	15	7	5	2	—	600
Berga	2 971	378	438	11 312	1 256	16 355	235	49	27	22	45	158	176	34	12	4	3	1	-	455
Dörarp	456	52	79	3 129	1 075	4 791	103	11	4	5	2	50	12	3	1	2	-	1	-	76
Vittaryd	522	89	66	3 631	1 351	5 659	62	4	3	2	3	22	32	5	2	1	2	-	—	69
Annerstad	4 288	608	596	19 349	14 100	38 941	565	65	65	60	60	220	264	58	18	5	2	-	-	687
Angelstad	1 139	174	204	4 926	2 552	8 995	179	36	24	18	21	65	68	12	8	-	1	-	-	193
Annerstad	1 209	179	159	6 309	4 195	12 051	257	16	21	15	17	58	61	18	4	5	1	-	-	179
Nöttja	786	87	126	3 455	2 154	6 608	42	4	6	12	4	27	58	12	5	-	-	-	-	118
Torpa	1 154	168	107	4 659	5 199	11 287	87	9	14	15	18	70	77	16	1	-	-	-	-	197
Lidhult	2 324	355	954	15 445	13 489	32 567	349	51	40	26	43	172	163	14	6	2	1	-	-	427
Vrå	1 049	153	405	6 390	5 727	13 724	155	11	6	3	10	44	71	10	3	2	1	-	-	146
Lidhult	679	118	411	4 988	4 932	11 128	91	31	25	8	14	76	50	1						149
Odensjö	596	84	138	4 067	2 830	7 715	103	9	9	15	19	52	42	3	1	-	-	-	-	132

Traryds köping	3 026	318	604	15 121	14 830	33 899	290	118	100	57	82	235	194	34	4		-	-		606
Hinneryd	2 007	242	477	9 464	10 474	22 664	164	22	23	24	41	139	145	19	4					372
Traryd	1 019	76	127	5 657	1 356	11 235	126	96	77	33	41	96	49	15	-		-	-	-	234
Göteryd	3 804	380	1 235	22 015	9 934	37 368	522	78	81	66	120	346	238	21	5	2	1	1		800
Göteryd	1 582	179	693	9 101	3 804	15 359	203	47	42	32	58	156	95	10		1	1	-		353
Pjätteryd	1 153	121	251	7 183	2 812	11 520	251	16	16	10	29	87	76	9	1	1		1	-	214
Hallaryd	1 069	80	291	5 731	3 318	10 489	68	15	23	24	33	103	67	2	4	-	-	-		233
Markaryd	1 937	141	714	8 727	5 581	17 100	209	66	68	71	77	186	86	15	9	1	1	-	-	446
Markaryds köping	33	1	45	169	326	574	4	204	43	5	4	7	-		-	-	-			16
Städer	1 936	268	235	6 727	3 015	12 181	493	765	78	44	44	99	72	22	14	4	4		1	304
Växjö	1 069	146	105	3 993	1 542	6 855	430	374	43	16	24	47	19	13	8	4	4	-	1	136
Ljungby	867	122	130	2 734	1 473	5 326	63	391	35	28	20	52	53	9	6	-		-		168
Kalmar län[2]	178 617	8 869	36 657	685 720	199 329	1109222	51 643	12 507	4 579	1300	995	2399	3841	2074	1160	1121	661	280	108	13 939
Landsbygd	176 779	8 771	36 300	681 142	195 872	1098867	53 250	9 249	4 416	1256	975	2360	3814	2067	1152	1113	656	275	105	13 773
Uknadalen b)	5 907	382	1 061	25 384	6 156	38 890	3 218	191	75	20	19	47	97	74	47	22	33	12	4	375
Hannäs	1 761	85	214	7 060	2 182	11 302	903	30	17	9	7	12	16	22	9	9	12	5	1	102
Ukna	2 542	157	387	8 723	1 866	13 675	1 264	95	39	6	4	12	39	31	21	6	17	3	3	142
Gärdserum	1 604	140	160	9 601	2 108	13 913	1 051	66	19	5	8	23	42	21	17	7	4	4		131
Överum b)	1 784	187	132	13 869	2 390	18 662	921	222	50	14	8	16	26	17	7	5	5	3	2	103
Dalhem	1 095	217	121	9 212	1 516	12 221	714	32	27	9	3	11	19	13	4	4	5	3	1	72
Överum	689	270	11	1 627	811	6 141	180	190	23	5	5	5	7	4	3	1			1	31
Tjust-Ed b)	8 265	372	757	22 896	9 249	11 539	3 175	193	91	20	12	30	52	60	42	58	25	22	13	334
Västra Ed	3 485	100	178	9 478	2 701	15 942	1 315	133	39	10	5	14	19	23	21	27	10	10	4	143
Tryserum	3 475	236	382	9 530	3 771	17 397	1 406	34	35	3	6	12	29	28	15	24	13	10	5	145
Östra Ed, del av	1 305	36	197	3 888	2 774	8 200	454	26	17	7	1	4	4	9	6	7	2	2	4	46
Loftahammar b)	2 015	84	97	6 912	5 680	14 788	826	137	33	5	13	30	48	33	16	10	7	2	1	165
Loftahammar	1 712	79	85	5 846	4 187	11 909	716	130	30	3	11	25	40	28	13	8	6	2	1	137
Östra Ed, del av	303	5	12	1 066	1 493	2 879	110	7	3	2	2	5	8	5	3	2	1			28
Gamleby b)	7 602	805	1 236	20 810	1 706	35 159	2 916	535	92	22	16	45	65	56	38	39	25	21	14	341
Lofta	3 054	239	297	5 788	1 935	11 313	852	121	24	8	5	12	8	13	14	12	14	10	8	104
Gamleby	2 297	247	222	6 206	1 503	10 475	987	341	59	10	6	11	29	21	13	17	5	7	3	122
Odensvi	2 251	319	717	8 816	1 268	13 371	1 077	70	9	4	5	22	28	22	11	10	6	4	3	115

[1] Naturliga jordbruksområden i Kalmar län: a) Kalmarslätten; b) Norra kustlandet; c) Skogsbygden; d) Öland. [2] Kalmar län är uppdelat på två hushållningssällskapsområden. Det norra området omfattar storkommunerna Uknadalen, Överum, Tjust-Ed, Loftahammar, Gamleby, Hallingeberg, Gladhammar, Hjorted, Locknevi, Södra Vi, Sevede, Tuna, Misterhult, Kristdala, Vena och Hultsfreds köping samt Västerviks och Vimmerby städer. Länet i övrigt bildar det södra hushållningssällskapsområdet.

Län, storkommun, kommun 1951 och områdesbeteckning	Ägoslag, hektar					Summa landareal, hektar	Arrenderad åkerjord, hektar	Antal lägenheter med		Antal brukningsenheter med åkerareal, i hektar, om										Summa brukningsenheter
	Åker	Kultiverad betesmark	Naturlig äng	Skogsmark	Övrig mark			trädgård (icke åker)	husdjur och eller åker (högst 0,25 ha)	0,26 – 1	1 – 2	2 – 5	5 – 10	10 – 15	15 – 20	20 – 30	30 – 50	50 – 100	över 100	
Hallingeberg b)	2 153	370	308	10 416	2 455	15 702	1 037	338	57	9	6	12	49	35	11	13	15	2		152
Gladhammar b)	4 160	501	516	19 921	9 163	31 261	1 877	195	83	30	21	51	79	40	27	14	19	13	3	297
Törnsfall	1 473	132	181	5 137	1 588	8 844	607	59	28	5	8	5	32	16	10	5	5	6	1	93
Gladhammar	1 499	219	197	7 527	2 965	12 407	924	100	25	1	2	11	30	12	10	5	9	4	1	85
Västrum	1 188	150	135	6 957	4 610	13 040	316	36	30	24	11	35	17	12	7	4	5	3	1	119
Hjorted b)	2 780	333	388	19 901	4 796	28 201	1 429	166	81	21	5	40	81	42	12	9	18	1		232
Locknevi b)	3 237	264	321	17 196	2 883	23 901	1 218	92	69	17	21	67	109	50	18	11	5	9		310
Blackstad	1 334	77	79	5 552	1 315	8 357	507	46	31	10	9	27	38	18	11	6	2	4		125
Locknevi	1 903	187	245	11 644	1 568	15 547	711	46	35	7	12	40	71	32	7	8	3	5		185
Södra Vi c)	4 020	376	711	22 681	2 922	30 710	1 606	165	58	11	18	51	113	64	32	32	12	2	1	339
Djursdala	1 026	38	151	4 886	635	6 736	434	15	17	4	3	15	31	19	8	12	1			93
Södra Vi	2 994	338	560	17 795	2 287	23 971	1 172	150	41	7	15	39	82	45	24	20	11	2	1	246
Sevede c)	6 316	567	1 329	37 017	3 736	18 965	2 768	119	80	53	40	115	229	86	39	37	24	4		627
Rumskulla	1 153	125	335	13 202	1 228	16 043	601	24	25	14	12	38	57	16	8	3	1	1		150
Pelarne	663	84	185	4 185	297	5 414	329	14	5	2	2	10	31	10	2	2	3			65
Vimmerby landsk.	2 400	211	378	10 818	1 202	15 009	1 021	59	18	20	15	37	71	25	13	16	13	2		212
Frödinge	2 100	147	431	8 812	1 009	12 499	814	52	32	17	11	30	67	35	16	16	7	1		200
Tuna b)	2 631	187	750	16 728	2 813	23 109	1 271	86	49	8	11	58	106	36	15	11	10	1	1	257
Misterhult b)	3 728	140	366	26 641	9 623	40 498	1 690	217	76	9	16	52	85	62	33	16	9	5	3	290
Misterhult	3 657	137	353	26 194	9 433	39 771	1 663	157	69	9	16	52	84	61	30	16	9	5	3	285
Figeholms köping	71	3	13	447	190	724	27	60	7				1	1	3					5
Kristdala b)	2 071	147	493	15 873	3 576	22 160	426	134	14	5	10	54	121	42	11	4	1			248
Vena c)	2 847	168	356	16 730	2 499	22 600	1 007	83	54	21	25	51	127	47	21	11	7	1	1	315
Hultsfreds köping c)	140	0	19	1 473	322	1 954	71	118	18	2	4	2	5	2	1	2				18
Lönneberga c)	792	105	215	7 113	871	9 126	317	117	47	16	9	12	61	11	1	1				141
Malilla c)	2 341	176	369	21 179	3 089	27 154	998	229	63	9	10	41	54	21	11	9	8	8	2	173
Målilla	1 577	115	263	16 180	2 778	20 913	801	206	50	6	7	34	39	12	6	6	5	6	1	122
Gårdveda	764	61	106	4 999	311	6 241	197	23	13	3	3	7	15	9	5	3	3	2	1	51

Virserum c)	2 450	188	800	17 946	1 818	23 202	693	307	67	22	18	54	135	30	15	7	6	2	-	289
Järeda	673	44	238	6 235	569	7 759	289	108	17	6	5	14	38	2	5	1	3	1	-	75
Virserum	1 777	144	562	11 711	1 249	15 443	404	199	50	16	13	40	97	28	10	6	3	1	-	214
Mörlunda c)	4 376	141	684	25 767	3 393	34 361	1 153	232	151	19	21	69	123	64	25	27	13	5	3	369
Tveta	939	39	174	5 507	630	7 289	151	22	11	4	1	6	21	11	5	6	4	2	1	61
Mörlunda	3 437	102	510	20 260	2 763	27 072	1 002	210	140	15	20	63	102	53	20	21	9	3	2	308
Fagerhult c)	1 434	105	720	14 083	2 335	18 677	418	109	66	26	30	67	82	21	3	6	1			236
Högsby	6 044	137	1 887	39 970	7 114	55 452	2 365	667	250	46	28	71	149	73	31	29	20	14	4	465
Fågelfors c)	947	140	176	7 024	1 219	9 506	456	115	46	7	6	10	38	9	4	4	3	1	1	83
Högsby c)	3 596	172	820	22 926	3 922	31 436	1 241	102	153	30	12	43	80	46	17	13	8	11	3	263
Långemåla a)	1 479	125	891	9 982	1 953	14 130	661	146	18	8	9	18	31	18	10	10	9	2		115
Fliseryd, del av, a)	22			38	20	80	7	4	3	1	1					2				4
Fliseryd[1] a)	2 529	183	561	18 828	2 888	24 989	1 205	120	71	10	9	28	48	33	15	9	2	9	3	166
Döderhult b)	2 579	123	348	19 458	4 755	27 263	1 012	297	131	23	11	35	77	11	21	13	10	3		237
Mönsterås köping a)	3 711	30	906	10 324	2 085	17 056	1 461	268	106	12	17	23	54	41	22	26	17	8	2	222
Mönsterås köping	69	-	-	16	77	162	50	118	9	2		1	1	1						5
Mönsteras	3 642	30	906	10 308	2 008	16 894	1 411	150	97	10	17	22	53	40	22	26	17	8	2	217
Alem a)	3 575	93	331	11 805	1 848	17 655	1 105	121	128	11	3	16	71	60	37	23	6	1	1	232
Alsterbro c)	2 206	103	646	32 365	5 178	40 198	699	165	123	32	23	75	117	38	11	8	1			310
Kråksmåla	824	61	196	11 752	2 509	18 342	282	85	69	15	16	12	17	16	1	1	1			139
Bäckebo	1 382	42	150	17 613	2 669	22 156	117	80	54	17	12	33	70	22	10	7				171
Ryssby a)	3 523	107	506	10 858	1 497	16 491	755	182	68	8	6	11	19	30	19	29	11	6	5	147
Läckeby a)	4 715	191	1 031	10 200	1 911	18 108	1 117	153	96	28	11	30	37	16	31	37	21	8	5	257
Åby	2 902	120	950	7 192	1 107	12 571	742	77	56	20	6	20	30	29	16	16	8	5	5	155
Förlösa	1 813	71	81	3 008	534	5 537	375	76	40	8	5	10	7	17	18	21	13	3		102
Dörby a)	3 879	55	570	3 737	880	9 121	1 034	236	66	25	9	19	11	12	12	9	19	11	9	139
Kläckeberga	1 477	11	196	1 932	178	3 797	235	60	20	9	2	9	3	6	6	5	11	1	2	57
Dörby	1 133	26	182	1 171	460	3 575	116	106	28	7	5	8	6	3	4	2	5	6	3	51
Hossmo	969	15	192	331	242	1 749	353	70	18	9	2	2	2	3	2	2	3	1	2	31
Ljungbyholm	5 574	188	611	9 530	1 235	17 138	1 311	251	137	31	23	31	31	29	13	21	30	17	10	275
S:t Sigfrid c)	898	34	163	3 227	293	1 615	113	20	18	13	9	1	19	17	11	7	3			83
Ljungby a)	1 676	154	118	6 303	942	12 523	1 166	231	119	38	19	30	15	12	7	15	27	17	10	192

[1] Fliseryds storkommun utgöres av huvuddelen av den förutvarande kommunen Fliseryd.

TAB. 1 (forts.). LANDAREALENS FÖRDELNING PÅ ÄGOSLAG, ARRENDERAD DELAT PÅ STORLEKSGRUPPER, ÅR 1951 INOM

Län, storkommun, kommun 1951 och områdesbeteckning	Ägoslag, hektar					Summa landareal, hektar	Arrenderad åkerjord, hektar	Antal lägenheter med		Antal brukningsenheter med åkerareal, i hektar, om										Summa brukningsenheter
	Åker	Kultiverad betesmark	Naturlig äng	Skogsmark	Övrig mark			trädgård (icke åker)	husdjur och eller åker (högst 0,25 ha)	0,26–1	1–2	2–5	5–10	10–15	15–20	20–30	30–50	50–100	över 100	
Södermöre a)	5 780	47	466	6 925	1 438	14 656	880	175	156	42	28	30	22	19	17	37	45	22	3	265
Hagby	1 597	2	41	553	264	2 157	264	36	52	8	6	4	7	5	3	7	15	9		64
Voxtorp	895	5	49	358	166	1 473	145	38	10	5		1				5	10	6		27
Halltorp	1 575	6	297	2 784	455	5 117	259	53	49	8	7	5	8	5	8	11	4	3	2	61
Arby	1 713	34	79	3 230	553	5 609	212	48	45	21	15	20	7	9	6	14	16	4	1	113
Mortorp	3 181	235	403	23 195	2 638	29 652	766	153	96	54	50	94	99	47	23	19	8	1		395
Mortorp a)	1 393	76	123	7 506	725	9 823	362	53	31	24	14	32	32	9	13	10	7	1		142
Karlslunda c)	897	79	163	9 814	1 394	12 377	205	71	40	16	20	23	31	20	6	5	1			122
Oskar c)	891	80	117	5 845	519	7 452	199	29	25	14	16	39	36	18	4	4				131
Madesjö c)	5 977	295	2 602	36 268	4 183	49 325	1 494	237	201	79	61	164	294	95	39	27	3	1		763
Kristvalla	1 321	61	849	8 682	972	11 885	471	41	41	17	8	23	37	26	12	7	3			133
Madesjö	3 804	218	1 188	22 147	2 435	29 792	872	145	119	47	37	104	204	57	24	19		1		493
Örsjö	852	16	565	5 439	776	7 648	151	51	41	15	16	37	53	12	3	1				137
Vissefjärda c)	3 257	261	1 906	17 797	3 386	26 607	531	149	92	42	50	165	212	31	8	4	2	2		516
Emmaboda köping c)	15	7	4	147	181	354	7	77	20		2	1	1							4
Torsås	5 017	113	2 377	24 248	4 568	36 323	386	219	271	106	71	187	268	65	27	18	5	1		748
Gullabo c)	1 193	58	924	9 564	1 745	13 184	65	58	88	41	34	86	87	8	1	1				258
Torsås a)	3 824	55	1 453	14 684	2 823	22 839	321	161	183	65	37	101	181	57	26	17	5	1		490
Söderåkra a)	4 546	48	107	4 739	1 155	10 595	928	250	243	16	23	25	16	33	29	50	24	9	4	259
Ölands-Åkerbo d)	6 034	33	2 300	7 315	9 343	25 025	943	150	135	78	74	127	204	176	44	20	2	3		728
Böda	1 407	13	529	6 378	2 323	10 650	156	67	53	30	25	50	59	40	7	3				214
Högby	2 394	4	656	822	2 600	6 476	391	15	34	23	27	48	84	60	16	8	2	3		271
Källa	814	1	430	43	1 414	2 702	141	14	21	6	5	10	21	27	7	4				80
Persnäs	1 419	15	685	72	3 006	5 197	255	24	27	19	17	19	40	49	14	5				163
Köpingsvik d)	6 768	42	1 007	911	12 105	20 833	1 274	100	61	39	41	68	90	108	82	68	22	4		522
Föra	1 018	2	278	138	3 042	4 478	131	13	10	15	14	19	43	23	7	6				127
Alböke	1 000	1	291	1	2 642	3 935	169	5	2	1	7	10	6	28	11	12	1			76
Löt	1 136	3	211	32	1 954	3 336	219	26	11	5	4	17	12	17	17	12	1	1		86
Egby	548	5	21	44	576	1 194	40	1	9	1		1	2	7	6	7	3	1		28
Bredsätra	1 119	26	94	62	1 606	2 907	204	6	4	2	1	8	16	13	23	14	1			78
Köping	1 947	5	112	634	2 285	4 983	511	49	25	15	15	13	11	20	18	17	16	2		127

Gärdslösa d)	7 208	77	1 500	4 860	7 753	21 398	1 452	150	124	52	26	53	63	60	69	93	33	9	2	460
Räpplinge	1 237	28	275	540	2 397	4 477	310	22	16	7	4	12	20	14	13	14	5	-	1	90
Högsrum	1 177	13	124	1 522	983	3 819	355	28	23	12	8	13	8	5	11	11	5	3	1	77
Gärdslösa	2 032	23	301	1 184	1 846	5 386	385	50	50	23	7	17	21	16	20	20	13	3	-	140
Långlöt	912	9	379	640	894	2 834	149	13	11	3	2	3	4	15	13	11	2	1	-	54
Runsten	1 850	4	421	974	1 633	4 882	253	37	24	7	5	8	10	10	12	37	8	2	-	99
Torslunda d)	7 920	59	1 592	5 948	7 717	23 236	1 102	343	156	56	39	76	54	83	93	97	39	8	-	545
Glömminge	1 417	4	101	1 645	542	3 709	133	56	16	8	9	14	9	7	11	16	10	3	-	87
Algutsrum	1 505	17	124	1 583	720	3 949	356	40	28	6	2	17	9	12	20	20	6	3	-	95
Torslunda	2 069	24	266	1 464	1 748	5 571	219	175	69	28	16	29	19	29	21	20	11	1	-	174
Norra Möckleby	1 391	4	481	662	1 059	3 597	227	41	21	8	8	7	7	13	19	18	7	1	-	88
Gårdby	700	1	117	531	988	2 337	69	24	11	5	3	4	3	7	12	13	1	-	-	48
Sandby	838	9	503	63	2 660	4 073	98	7	11	1	1	5	7	15	10	10	4	-	-	53
Mörbylånga d)	6 927	65	1 945	856	15 847	25 640	1 262	248	174	33	13	24	17	36	48	79	47	11	5	313
Vickleby	887	30	62	343	2 576	3 898	274	33	22	6	4	7	2	3	1	4	11	1	1	40
Resmo	896	5	51	72	2 077	3 101	154	22	10	2	1	1	-	3	12	8	10	1		38
Mörbylånga	1 063	6	194	78	2 076	3 417	162	69	25	4	1	1	-	7	6	15	7	2	1	44
Mörbylånga köping	22	1	5	-	54	82	6	58	3	-	2	2	-	-	-	-	-	-	-	4
Stenåsa	988	14	459	34	2 870	4 365	98	15	34	12	1	6	11	10	9	13	7	-	-	69
Hulterstad	1 294	3	996		3 049	5 342	180	8	44	9	3	7	3	12	16	19	6	1	-	76
Kastlösa	1 777	6	178	329	3 145	5 435	388	43	36		1	-	1	1	4	20	6	6	3	42
Ottenby d)	4 729	84	1 060	292	11 662	17 827	1 090	190	101	21	11	7	10	18	28	47	43	5	4	194
Smedby	812	3	83	12	1 985	2 895	82	10	14	10	1	-	1	-	2	6	7	1	2	30
Södra Möckleby	770	18	145	30	2 528	3 491	358	90	24	-	1	-	4	1	4	8	2	2	1	23
Segerstad	599	21	155	-	2 533	3 308	117	12	12	-	7	1	3	5	10	7	4	-	-	37
Gräsgård	1 219	22	119	-	2 113	3 473	113	19	31	7	2	3	2	2	4	13	19	1	-	53
Ventlinge	727	10	155	-	1 442	2 334	91	12	7	3		3	-	9	7	8	6	1		37
Ås	602	10	403	250	1 061	2 326	329	17	13	1	-	-	-	1	1	5	5		1	14
Städer	1 868	95	357	4 578	3 457	10 355	1 393	3 258	163	44	20	39	27	7	8	8	5	5	3	166
Kalmar a)	592	5	189	303	1 352	2 447	570	982	41	4	2	5	1	1			1	1	3	18
Nybro c)	32	2	5	170	456	665	29	538	32	1		-	1	-	1	-	-	—	-	3
Oskarshamn b)	224	10	19	981	902	2 136	208	293	15	2	-	2	2	2	1	3	-	1	-	13
Västervik b)	383	22	109	1 761	229	2 504	330	1 126	25	1	1	1	6	2	2	2	2	2	—	19
Vimmerby c)	630	56	35	1 363	319	2 403	256	192	45	34	17	31	17	2	4	3	2	1		111
Borgholm d)	1		-	-	199	200		127	5	2			-				-	—	—	2

Län, storkommun, kommun 1951 och områdesbeteckning[1]	Ägoslag, hektar					Summa landareal, hektar	Arrenderad åkerjord, hektar	Antal lägenheter med		Antal brukningsenheter med åkerareal, i hektar, om										Summa brukningsenheter
	Åker	Kultiverad betesmark	Naturlig äng	Skogsmark	Övrig mark			trädgård (icke åker)	husdjur och eller åker (högst 0,25 ha)	0,26—1	1—2	2—5	5—10	10—15	15—20	20—30	30—50	50—100	över 100	
Gotlands län	84 902	5 477	10 239	137 605	75 787	314 010	8 225	2 336	1 331	813	813	1149	1085	944	650	705	431	125	27	6 742
Landsbygd	84 125	5 162	10 232	136 881	73 678	310 378	8 031	1 229	1 264	788	783	1113	1071	939	649	704	430	122	26	6 625
Färösund	2 639	43	224	14 876	12 362	30 144	352	88	107	66	56	96	77	45	17	13	6	2	–	378
Fårö	1 117	8	79	6 109	7 073	14 386	54	6	25	33	28	61	49	22	3	3	1	–	–	200
Bunge	396	5	43	1 602	1 382	3 428	75	57	30	12	8	8	9	9	5	2	1	–	–	54
Rute	778	30	71	3 366	2 079	6 324	119	18	33	13	12	23	12	9	6	4	3	2	–	84
Fleringe	348		31	3 799	1 828	6 006	104	7	19	8	8	4	7	5	3	4	1	–	–	40
Lärbro	1 525	135	372	13 825	7 081	25 938	593	74	104	63	74	110	65	43	44	29	16	4	4	452
Hall	395	4	59	1 791	1 180	3 429	96	2	6	8	4	10	3	4	7	–	1	–	1	38
Hangvar	1 340	57	137	4 205	2 646	8 385	230	16	25	14	17	15	14	10	11	9	7	2	2	101
Lärbro	2 122	47	151	5 948	2 056	10 324	180	38	55	32	35	48	31	22	21	15	7	2	1	214
Hellvi	668	27	25	1 881	1 199	3 800	87	18	18	9	18	37	17	7	5	5	1	–	–	99
Slite köping	1 331	41	198	4 525	2 671	8 766	163	150	47	32	25	36	27	24	11	12	4	–	–	171
Slite köping	680	16	87	2 490	1 995	5 268	109	139	38	18	10	17	13	10	4	6	4	–	–	82
Boge	651	25	111	2 035	676	3 498	54	11	9	14	15	19	14	14	7	6	–	–	–	89
Tingstäde	10 811	329	606	14 726	7 588	34 060	871	84	105	63	76	109	128	86	49	82	61	24	5	683
Bäl	557	7	78	1 353	491	2 486	30	2	7	1	4	3	8	6	2	5	1	1	1	32
Hejnum	720	12	61	1 745	1 891	4 429	40	2	6	3	4	10	5	5	2	6	10	–	–	45
Tingstäde	929	42	24	2 034	898	3 927	210	16	11	6	2	9	10	3	6	10	4	3	–	53
Stenkyrka	1 454	22	119	2 733	1 211	5 539	105	7	17	10	13	19	28	24	14	13	7	2	–	130
Lummelunda	756	8	54	1 083	478	2 379	80	6	9	4	5	14	12	9	5	7	2	2	1	61
Martebo	1 320	66	58	654	625	2 723	120	6	6	5	4	7	7	7	–	10	6	4	–	50
Väskinde	1 686	22	30	1 459	744	3 941	118	28	12	24	20	19	22	13	8	12	7	1	1	127
Bro	766	32	36	1 048	498	2 380	42	4	10	2	3	6	10	6	2	5	9	1	1	45
Lokrume	1 629	56	72	1 172	505	3 434	77	4	13	4	3	14	10	6	8	8	8	6	1	68
Fole	994	62	74	1 445	247	2 822	49	9	14	4	18	8	16	7	2	6	7	4	–	72
Dalhem	8 046	181	636	13 928	3 445	26 236	943	44	82	49	57	74	83	93	60	63	58	9	2	548
Ekeby	703	20	69	758	127	1 677	67	5	8	9	6	9	12	4	6	9	3	1	–	59
Källunge	909	10	67	678	181	1 845	161	6	9	2	2	6	1	5	4	3	15	1	–	39
Vallstena	924	40	80	1 321	369	2 734	43	2	6	4	5	12	15	8	11	4	11	–	–	70
Gothem	1 155	12	186	4 612	1 133	7 098	94	10	18	10	21	15	13	21	9	9	7	–	–	105
Hörsne med Bara	1 528	6	58	1 509	493	3 594	119	6	12	6	7	10	11	12	6	14	9	2	1	78
Norrlanda	633	50	85	2 564	643	3 975	54	2	7	2	3	5	11	18	9	4	1	–	–	53
Ganthem	687	27	23	1 342	253	2 332	27	3	7	3	2	8	9	13	2	7	6	–	–	50
Dalhem	1 507	16	68	1 144	246	2 981	378	10	15	13	11	9	11	12	13	13	6	5	1	94

Romakloster	12 615	402	1 597	20 341	10 777	45 732	1 435	167	177	147	148	175	178	125	66	85	58	26	9	1 017
Barlingbo	1 015	11	23	527	105	1 681	112	7	5	7	12	11	8	4	4	1	5	1	2	55
Endre	863	30	105	1 093	277	2 368	161	6	7	5	4	5	3	7	4	9	5	4	-	46
Hejdeby	480	20	30	795	937	2 262	20	6	2	7	6	7	6	1	4	5	3	-	1	40
Follingbo	1 131	49	40	1 907	564	3 691	86	14	17	10	10	16	6	3	-	6	4	3	3	61
Akebäck	418	33	24	505	76	1 056	147	1	4	4	2	2	2	2	3	3	3	-	1	22
Roma	1 395	34	31	389	436	2 285	314	42	35	14	8	9	3	11	10	16	4	4	1	80
Björke	718	17	5	367	106	1 213	52	14	14	5	2	4	6	5	1	2	7	3	1	36
Viklau	659	15	70	815	199	1 758	68	2	6	3	4	2	4	7	3	1	3	3	-	32
Halla	614	12	36	663	159	1 484	64	14	9	11	13	4	7	5	4	5	4	1	-	54
Sjonhem	618	15	78	804	281	1 796	34	5	3	6	11	7	11	9	2	3	1	1	-	54
Vänge	926	31	125	2 357	536	3 975	55	16	22	21	26	23	18	7	1	3	7	3		112
Guldrupe	462	4	65	786	267	1 584	54	1	3	6	5	7	10	7	7	5	1	-		48
Buttle	450		51	1 523	1 083	3 107	37	2	4	9	7	14	11	12	3	1	-	1	-	58
Ala	661	32	66	1 589	826	3 174	43	5	4	6	5	3	15	5	3	11	1	1	-	50
Kräklingbo	727	22	287	2 169	1 391	4 596	46	7	6	7	4	13	14	11	5	7	2	1	-	64
Anga	388	4	227	1 699	730	3 048	36	2	1	4	2	9	14	9	3	2	1	-	-	44
Gammelgarn	569	45	118	1 632	1 462	3 826	53	2	11	12	15	18	18	11	2	3	2	-	-	81
Östergarn	521	28	216	721	1 342	2 828	53	21	24	10	12	21	22	9	4	2	-	-	-	80
Stenkumla	7 036	164	509	9 153	3 796	20 658	656	58	87	51	47	92	78	67	66	68	39	7	3	518
Västerhejde	646	40	36	1 031	950	2 703	101	23	30	8	11	15	11	5	2	2	2	1	2	59
Träkumla	450	15	16	607	146	1 534	20	2	7	4	6	7	4	4	8	-	2	2	-	37
Vall	871	24	44	893	161	1 993	100	5	11	8	7	3	6	5	9	11	5	2	-	56
Atlingbo	810	4	72	450	129	1 465	75	3	7	6	1	1	2	5	5	15	6	-	-	41
Hogrän	922	24	76	1 050	146	2 218	72	4	4	6	1	11	10	8	4	6	10	-	1	57
Stenkumla	1 051	19	57	1 521	517	3 165	98	2	9	7	6	13	7	9	13	11	3	2	-	71
Tofta	834	8	88	1 918	970	3 818	111	13	13	6	7	23	14	9	9	11	2	-	-	81
Eskelhem	1 452	30	120	1 683	477	3 762	79	6	6	6	8	19	24	22	16	12	9	-	-	116
Klintehamn	8 731	334	1 054	16 287	5 123	31 529	699	200	168	87	96	133	132	112	62	84	31	13	1	751
Västergarn	411	31	115	454	153	1 194	37	2	5	4	5	10	10	10	1	3	2	-	-	45
Sanda	1 315	37	167	2 126	125	4 070	67	15	24	19	21	39	31	14	11	13	2	1	-	151
Mästerby	989	9	61	1 083	148	2 290	72	8	12	6	7	17	11	5	5	11	6	2	-	70
Väte	1 226	54	154	1 552	402	3 388	29	11	14	4	12	10	20	21	6	12	5	2	-	92
Hejde	1 352	60	113	3 507	1 229	6 261	108	6	11	6	6	11	8	17	14	13	6	4	-	85
Klinte	776	38	50	1 675	125	2 964	138	136	63	23	11	7	10	8	3	9	1	-	1	73
Fröjel	958	7	133	2 767	457	4 322	158	9	13	5	19	16	12	18	8	6	6	1	-	91
Eksta	988	62	165	2 087	1 318	4 620	58	11	19	17	9	19	18	9	7	12	3	2	-	96
Sproge	686	36	96	1 036	566	2 420	32	2	7	3	6	4	12	10	7	5		1	-	48
Ljugarn	5 287	176	607	9 717	4 025	19 812	384	80	76	45	42	62	59	67	57	41	27	7		407
Ardre	466	21	71	2 072	1 243	3 873	59	35	30	8	15	8	9	7	8	5				60
Alskog	688	43	156	1 959	935	3 781	20	7	8	5	6	8	13	15	10	5	1	-		63
Garde	919	29	101	1 410	432	2 891	83	11	12	7	6	10	11	8	7	7	8	1	-	65
Etelhem	1 175	29	78	2 809	542	4 633	65	17	15	9	2	16	12	10	5	7	11	3		75
Lye	905	20	64	688	242	1 919	76	5	5	4	5	5	3	5	12	8	7	2	-	51
Lau	1 134	34	137	779	631	2 715	81	5	6	12	8	15	11	22	15	9	-	1		93

[1] Gotlands län är icke uppdelat på naturliga jordbruksområden.

TAB. 1 (forts.). LANDAREALENS FÖRDELNING PÅ ÄGOSLAG, ARRENDERAD DELAT PÅ STORLEKSGRUPPER, ÅR 1951 INOM

Län, storkommun, kommun 1951 och områdesbeteckning[1]	Ägoslag, hektar					Summa landareal, hektar	Arrenderad åkerjord, hektar	Antal lägenheter med		Antal brukningsenheter med åkerareal, i hektar, om										Summa brukningsenheter
	Åker	Kultiverad betesmark	Naturlig äng	Skogsmark	Övrig mark			trädgård (icke åker)	husdjur och eller åker (högst 0,25 ha)	0,26—1	1—2	2—5	5—10	10—15	15—20	20—30	30—50	50—100	över 100	
Stånga	4 882	1 018	235	3 335	2 415	11 885	394	41	70	35	39	43	56	70	45	52	27	1	1	369
När	1 643	669	106	346	1 023	3 787	74	10	7	6	12	19	33	29	22	22	1	-		144
Burs	1 913	258	72	1 209	718	4 170	159	9	25	12	14	14	15	23	10	19	17	-	1	125
Stånga	1 326	91	57	1 780	674	3 928	161	22	38	17	13	10	8	18	13	11	9	1	-	100
Hemse	8 398	295	649	8 409	2 614	20 365	873	147	117	75	55	79	60	67	67	67	66	21	1	558
Lojsta	469	28	65	1 408	226	2 196	86	5	6	5	5	4	5	9	5	4	3	1	-	41
Linde	878	57	46	1 027	261	2 269	129	8	10	11	4	2	5	6	2	10	11	2		53
Hemse	1 178	49	28	826	372	2 453	176	85	33	14	4	8	4	6	5	5	9	3	1	59
Rone	1 878	32	220	1 652	776	4 558	127	19	27	12	18	23	23	17	21	21	10	2	-	147
Alva	1 269	30	137	630	264	2 330	113	10	13	9	8	12	4	5	6	8	14	6		72
Fardhem	967	44	49	759	215	2 034	89	5	12	6	7	10	10	6	6	8	6	3		62
Gerum	362	17	21	783	154	1 337	18	2	3	4	3	7	1	5	5	3	2	1	-	31
Levide	1 397	38	83	1 324	346	3 188	135	13	13	14	6	13	8	13	17	8	11	3		93
Havdhem	6 661	207	2 966	6 238	4 493	20 565	469	53	62	34	41	59	75	68	54	87	33	8	-	459
Silte	845	12	42	1 010	860	2 769	75	2	3	2	2	6	6	9	9	16	4	-	-	54
Hablingbo	1 613	66	351	2 058	1 146	5 234	169	12	6	7	8	14	19	12	16	20	7	1		104
Havdhem	1 770	51	188	1 023	523	3 555	130	26	33	5	7	10	12	13	10	17	13	7	-	94
Eke	521	39	151	649	495	1 855	20	1	4	5	4	4	5	5	5	9	2	-	-	39
Grötlingbo	974	28	916	938	603	3 459	38	7	8	14	18	17	21	19	6	10	3	-	-	108
Näs	938	11	1 318	560	866	3 693	37	5	8	1	2	8	12	10	8	15	4	-	-	60
Hoburg	3 163	2 137	579	1 521	7 288	14 688	199	43	62	41	27	45	53	72	51	21	4	—	-	314
Fide	352	40	122	252	728	1 494	17	3	18	5	6	6	5	13	5	1	-	-	-	41
Öja	872	866	258	199	1 542	3 737	63	30	24	21	6	15	17	24	13	4	-	—	-	100
Hamra	517	308	88	261	855	2 029	25	4	8	5	5	3	11	8	11	5	-	-	—	48
Vamlingbo	1 109	771	99	718	2 660	5 357	70	6	12	8	8	15	15	22	17	7	4		-	96
Sundre	313	152	12	91	1 503	2 071	24	-		2	2	6	5	5	5	4	-		-	29
Stad																				
Visby	777	15	7	724	2 109	3 632	194	1 107	67	25	30	36	14	5	1	1	1	3	1	117
Blekinge län	57 804	3 471	8 840	184 052	36 696	290 863	6 816	6 302	5 216	1836	1262	1823	1747	683	349	235	159	69	14	8 177
Landsbygd	56 297	3 400	8 603	181 647	33 447	283 394	6 116	4 459	4 759	1750	1211	1780	1727	674	339	223	155	67	14	7 940
Jämjö	6 234	146	1 085	14 044	3 042	24 551	522	182	314	176	118	174	220	91	37	27	14	7	-	864
Kristianopel b)	2 723	70	349	5 381	652	9 175	244	75	109	49	35	59	85	30	19	10	8	6		301
Jämjö, del av, a)	316	5	45	1 704	864	8 756	40	2	6	3	6	15	16	9	-	-	-	—	-	49
Jämjö, del av, b)	1 695	48	130	3 949			156	60	66	34	30	48	53	22	9	14	5	1	-	216
Torhamn b)	1 500	23	561	3 010	1 526	6 620	82	45	133	90	47	52	66	30	9	3	1	-	-	298

Sturkö b)	449	1	206	353	1 020	2 029	30	44	129	57	36	47	18	4		–		–		162
Ramdala	2 491	55	347	4 526	814	8 233	127	48	102	86	54	54	52	15	11	9	13	9	–	303
Ramdala, del av, a)	460	12	79	2 641	814	8 233	44	4	9	8	12	25	32	3	1	2		–		83
Ramdala, del av, b)	2 031	43	268	1 885			83	44	93	78	42	29	20	12	10	7	13	9		220
Lyckeby	2 204	196	640	9 877	1 738	14 655	243	371	265	87	80	125	69	18	7	5	3	5	1	400
Lösen[2], del av, a)	68	–	25	399	570	3 832	5	–	4	1	1	4	4		1	–	–			11
Lösen[2], del av, b)	868	65	124	1 713			155	182	94	29	22	31	13	7	2	5	3	3	–	115
Augerum[3], del av, a)	918	86	443	6 580	1 168	10 823	35	33	60	39	49	83	50	8	2		–			231
Augerum[3], del av, b)	350	45	48	1 185			48	156	107	18	8	7	2	3	2	–	–	2	1	43
Rödeby a)	2 042	89	644	8 437	1 184	12 396	136	230	194	66	62	129	104	18	4	5	3	1	–	392
Fridlevstad a)	3 468	128	739	13 407	1 550	19 292	309	203	230	111	102	118	150	51	24	7	5	1	–	569
Fridlevstad	2 144	116	360	6 786	749	10 155	179	115	128	47	52	48	76	33	20	7	4	1		288
Sillhövda	1 324	12	379	6 621	801	9 137	130	88	102	64	50	70	74	18	4		1			281
Nättraby b)	1 211	48	69	2 472	533	4 333	318	291	115	22	6	3	4	10	6	4	4	7	2	68
Hasslö b)	131		87	2	585	805	5	40	41	44	33	9	2					–		88
Listerby	4 082	130	549	10 101	2 348	17 210	696	209	168	48	29	33	66	56	33	16	11	2	1	295
Förkärla b)	829	17	43	1 651	518	3 058	197	19	21	13	5	7	13	8	3	3	–	–	–	52
Listerby b)	1 318	30	343	1 953	621	4 265	98	101	80	17	7	8	31	21	11	6	8	1	–	110
Edestad b)	911	12	127	1 858	433	3 341	71	52	32	8	7	10	9	13	8	4	2	1		62
Hjortsberga, del av, a)	62	23	10	1 600	776	6 546	50	0		1	4	2	1	1	1		–	–		10
Hjortsberga, del av, b)	962	48	26	3 039			280	37	35	9	6	6	12	13	10	3	1	–	1	61
Tving a)	3 453	172	871	19 127	2 216	25 839	298	123	112	73	100	151	181	55	17	4		–	1	582
Tving	2 042	94	371	10 059	1 204	13 770	230	86	92	52	47	79	87	38	13	4		–	1	321
Eringsboda	1 411	78	500	9 068	1 012	12 069	68	37	20	21	53	72	94	17	4	–		–	–	261
Ronneby landskommun	3 332	172	289	10 671	3 622	18 086	423	656	335	73	53	99	94	41	21	16	10	3	2	412
Ronneby landskommun, del av, a)	978	58	115	4 073	3 622	18 086	101	24	22	19	15	45	44	18	6	2	2			151
Ronneby landskommun, del av, b)	2 354	114	174	6 598			322	632	313	54	38	54	50	23	15	14	8	3	2	261
Hallabro a)	2 213	103	323	12 644	1 810	17 093	186	98	80	71	80	140	148	25	5	–	–	–	–	469
Backaryd	1 433	70	199	7 397	1 082	10 181	120	70	46	32	46	87	105	11	4	–	–	–	–	285
Öljehult	780	33	124	5 247	728	6 912	66	28	34	39	34	53	43	14	1	–	–	–	–	184

[1] Naturliga jordbruksområden i Blekinge län: a) Skogsbygden; b) Slättbygden. [2] Del av Lösens kommuns område enligt 1951 års indelning har från 1952 års ingång överflyttats till Karlskrona stad. [3] Del av Augerums kommuns område enligt 1951 års indelning har från 1952 års ingång överflyttats till Karlskrona stad.

TAB. 1 (forts.). LANDAREALENS FÖRDELNING PÅ ÄGOSLAG, ARRENDERAD DELAT PÅ STORLEKSGRUPPER, ÅR 1951 INOM

Län, storkommun, kommun 1951 och områdesbeteckning[1]	Ägoslag, hektar					Summa landareal, hektar	Arrenderad åkerjord, hektar	Antal lägenheter med		Antal brukningsenheter med åkerareal, i hektar, om										Summa brukningsenheter
	Åker	Kultiverad betesmark	Naturlig äng	Skogsmark	Övrig mark			trädgård (icke åker)	husdjur och/eller åker (högst 0,25 ha)	0,26—1	1—2	2—5	5—10	10—15	15—20	20—30	30—50	50—100	över 100	
Bräkne-Hoby	3 327	933	183	10 971	1 872	17 286	436	208	221	72	55	89	71	42	23	17	18	3	1	391
Bräkne-Hoby, del av, a)	1 042	350	67	5 134	1 872	17 286	128	12	33	27	31	62	41	12	7	5	1	—	—	186
Bräkne-Hoby, del av, b)	2 285	583	116	5 837			308	196	188	45	24	27	30	30	16	12	17	3	1	205
Hällaryd	2 335	104	963	10 477	2 419	16 298	340	179	239	71	47	88	61	36	21	9	6	2	—	341
Åryd, del av, a)	303	12	212	2 816	1 200	8 655	30	15	16	8	20	30	13	3			—			74
Åryd, del av, b)	778	35	474	2 825			84	74	65	16	12	27	14	12	4	5	2	2	—	94
Hällaryd, del av, a)	447	29	108	2 935	1 219	7 643	105	6	16	13	8	22	19	8	5	1	—	—	—	76
Hällaryd, del av, b)	807	28	169	1 901			121	84	142	34	7	9	15	13	12	3	4	—	—	97
Asarum	3 699	198	339	15 982	2 698	22 916	568	540	619	156	82	139	132	49	11	12	9	4	2	596
Ringamåla a)	895	69	230	9 441	1 120	11 755	96	24	65	56	34	58	56	9	1	1	—	—	—	215
Asarum, del av, a)	813	49	49	3 956	1 578	11 161	104	132	116	25	24	49	33	19	3	2	—	—	—	155
Asarum, del av, b)	1 991	80	60	2 585			368	384	438	75	24	32	43	21	7	9	9	4	2	226
Kyrkhult a)	2 436	227	312	15 330	1 987	20 292	278	107	178	143	90	161	131	35	8	2	1	—	—	571
Jämshög a)	2 571	283	315	11 959	767	15 895	355	102	158	116	96	112	79	27	19	8	6	4	—	467
Olofströms köping a)	312	41	12	1 827	346	2 538	25	215	93	25	21	24	4	—	—	1	—	—	1	76
Mörrum b)	2 674	60	74	3 750	1 170	7 728	202	312	327	65	15	29	49	32	30	16	7	4	1	248
Mörrum	2 335	59	50	3 508	1 045	6 997	195	277	292	62	15	28	45	31	28	16	7	4	—	236
Elleholm	339	1	24	242	125	731	7	35	35	3	—	1	4	1	2	—	—	—	1	12
Gammalstorp b)	3 966	101	155	3 190	768	8 180	278	82	258	99	33	29	46	37	18	34	20	12	2	330
Gammalstorp	2 178	68	78	2 763	519	5 606	220	49	150	77	30	27	41	28	12	14	9	4	1	243
Ysane	1 788	33	77	427	249	2 574	58	33	108	22	3	2	5	9	6	20	11	8	1	87
Mjällby b)	3 667	213	401	2 500	958	7 739	341	219	581	89	19	27	46	32	44	31	25	3	—	316
Städer	1 507	71	237	2 405	3 249	7 469	700	1 843	457	86	51	43	20	9	10	12	4	2	—	237
Karlskrona b)	364	42	127	632	1 838	3 003	165	500	118	60	36	27	3	2	1	1	—	—	—	130
Karlskrona	46	21	0	63	973	1 103	41	368	14	3	1	3	2	1	—	—	—	—	—	10
Lösen[2], del av	47	15	8	150	62	282	47	4	2	—	3	—	—	—	—	—	—	—	—	3
Augerum[3], del av	64	5	4	107	16	196	64	13	2	—	—	—	—	—	1	1	—	—	—	2
Tjurkö	98	0	78		443	619	6	44	40	19	12	12	1	1	—	—	—	—	—	45
Aspö	109	1	37	312	344	803	7	71	60	38	20	12	—	—	—	—	—	—	—	70

Ronneby b)	67	-	4	67	274	412	61	495	47	1	1		1		-		—	1	—	4
Karlshamn b)	255	18	19	644	632	1 568	230	472	95	6	6	6	4	3	3	1	1	--	--	30
Sölvesborg b)	821	11	87	1 062	505	2 486	244	376	197	19	8	10	12	4	6	10	3	1	—	73
Sölvesborg	119	7	19	405	294	844	103	299	67	5	3	2	3	--	--	2	1	-	-	16
Sölvesborgs landskommun	702	4	68	657	211	1 642	141	77	130	14	5	8	9	4	6	8	2	1		57
Kristianstads län	227 080	15 774	24 642	254 899	93 210	615 605	50 148	13 465	7 419	2574	2006	3789	5057	3074	1512	1267	740	286	133	20 438
Landsbygd	215 902	15 439	23 404	253 033	89 061	596 839	46 486	10 952	6 925	2486	1931	3702	4947	2953	1434	1194	678	262	127	19 714
Tommarp	5 508	355	473	706	508	7 550	907	196	91	29	60	68	97	70	38	41	17	13	3	436
Bolshög c)	695	26	105	5	20	851	23	8	12	3	7	12	12	5	7	5	-	-	2	53
Östra Tommarp, del av, c)	2 036	35	51		130	2 252	336	53	23	8	29	14	31	26	15	17	10	5	—	155
Östra Vemmerlöv b)	1 652	137	290	700	274	3 053	346	50	20	7	12	19	38	20	11	7	4	5	1	124
Stiby c)	1 125	157	27	1	84	1 394	202	85	36	11	12	23	16	19	5	12	3	3	--	104
Hammenhög c)	5 968	110	154	14	322	6 568	884	105	83	52	61	42	92	80	36	25	16	11	5	420
Östra Herrestad	1 216	40	62		86	1 404	233	9	8	2	7	6	7	5	7	2	3	3	3	45
Östra Ingelstad	1 261	16	16		64	1 357	23	7	8	3	5	8	15	19	6	2	1	-	2	61
Östra Tommarp, del av	11	-	-		1	12								1	--	--	-	--	—	1
Hannas	697	15	1		17	730	113	10	16	17	9	2	8	10	1	7	5	2	-	61
Hammenhög	1 045	12	11		88	1 156	255	59	28	9	16	10	16	21	8	5	3	3	-	91
Vallby	1 738	27	64	14	66	1 909	260	20	23	21	24	16	46	24	14	9	4	3	—	161
Borrby c)	4 447	30	22	92	570	5 161	873	240	93	91	93	75	57	29	23	30	30	10	2	440
Östra Hoby	1 412	1	8	46	111	1 578	213	79	25	60	60	33	17	13	6	9	6	5	—	209
Borrby	3 035	29	14	46	459	3 583	660	161	68	31	33	42	40	16	17	21	24	5	2	231
Löderup c)	5 829	99	33	128	1 383	7 472	1 155	123	128	71	74	60	82	67	36	48	25	12	3	478
Hörup	1 220	1	2	—	121	1 344	269	29	19	6	11	14	14	7	7	9	6	2	2	78
Löderup	2 730	85	20	128	1 169	4 132	485	60	78	45	37	26	36	28	19	21	11	9	1	233
Valleberga	1 879	13	11	-	93	1 996	401	34	31	20	26	20	32	32	10	18	8	1	--	167
Glemmingebro c)	6 468	252	239	116	486	7 561	956	91	84	23	43	40	109	62	32	30	18	9	9	375
Ingelstorp	1 236	67	101		171	1 575	174	24	42	12	20	12	21	26	5	8	1	2	2	109
Glemminge	1 829	18	33		114	1 994	368	46	24	7	18	7	35	14	7	12	6	5	2	113
Bollerup	1 183	103	8	12	87	1 393	21	5	6	2		14	31	12	6	3	-	-	2	70
Tosterup	1 145	43	28	89	45	1 350	72	6	3			2	6	5	9	3	3	1	2	31
Öraby	1 075	21	69	15	69	1 249	321	10	9	2	5	5	16	5	5	4	8	1	1	52

[1] Naturliga jordbruksområden i Kristianstads län: a) Skogsbygden; b) Mellanbygden; c) Slättbygden. [2] Se not 2 å sid. 37. [3] Se not 3 å sid. 37.

TAB. 1 (forts.). LANDAREALENS FÖRDELNING PÅ ÄGOSLAG, ARRENDERAD DELAT PÅ STORLEKSGRUPPER, ÅR 1951 INOM

Län, storkommun, kommun 1951 och områdesbeteckning	Ägoslag, hektar					Summa landareal, hektar	Arrenderad åkerjord, hektar	Antal lägenheter med		Antal brukningsenheter med åkerareal, i hektar, om										Summa brukningsenheter
	Åker	Kultiverad betesmark	Naturlig äng	Skogsmark	Övrig mark			trädgård (icke åker)	husdjur och/eller åker (högst 0,25 ha)	0,26—1	1—2	2—5	5—10	10—15	15—20	20—30	30—50	50—100	över 100	
Tomelilla köping b)....	6 029	436	233	310	599	7 607	1 437	266	152	58	54	93	119	73	45	39	10	6	7	504
Ullstorp	902	119	35	83	74	1 213	153	28	24	6	11	19	16	17	9	2	4	1	–	85
Benestad.....	1 188	48	134	109	83	1 562	553	7	10	7	2	5	12	7	1	6	1	2	3	46
Ramsåsa.....	1 024	69	28	116	51	1 288	290	12	22	5	4	6	20	15	10	7	2	–	1	70
Tryde	2 719	195	36	2	221	3 173	366	40	46	32	34	58	67	32	25	22	3	2	3	278
Tomelilla köping ...	196	5	–	–	170	371	75	179	50	8	3	5	4	2	–	2	–	1	–	25
Onslunda b)	4 427	142	373	181	549	5 672	439	111	66	37	39	83	139	86	30	22	9	3	2	450
Spjutstorp	1 377	37	98		91	1 603	256	37	15	4	2	15	23	24	13	13	5	2	–	101
Tranås.....	1 659	52	134	40	178	2 063	98	25	23	7	9	24	47	34	10	5	4	1	2	143
Onslunda	1 391	53	141	141	280	2 006	85	49	28	26	28	44	69	28	7	4	–	–	–	206
Smedstorp b)	4 496	266	180	947	390	6 279	458	76	43	33	47	75	85	62	21	33	21	8	2	387
Smedstorp	2 650	194	152	902	290	4 188	202	54	28	22	27	47	65	32	12	16	11	6	1	239
Kverrestad.....	1 846	72	28	45	100	2 091	256	22	15	11	20	28	20	30	9	17	10	2	1	148
Kivik.....	5 095	310	947	3 451	1 895	11 698	1 582	505	190	52	66	161	170	81	40	23	7	2	1	603
S:t Olof a)	1 457	103	260	1 426	483	3 729	305	79	56	27	36	82	69	24	4	4	1	–	–	247
Rörum b).....	804	70	155	630	362	2 021	164	79	46	5	6	20	11	11	11	6	3	–	–	73
Södra Mellby b).....	1 367	34	383	621	605	3 010	235	189	46	10	12	33	53	23	12	7	1	1	–	152
Vitaby b)	1 467	103	149	774	445	2 938	878	158	42	10	12	26	37	23	13	6	2	1	1	131
Brösarp	6 261	933	961	8 020	2 221	18 396	2 247	152	127	51	37	107	150	87	46	37	22	2	5	544
Eljaröd a)	779	130	129	1 193	122	2 353	370	15	9	5	5	4	10	15	7	10	3	–	–	59
Fågeltofta a)	1 843	214	275	651	197	3 180	877	11	24	3	2	14	31	20	9	9	7	1	4	100
Andrarum a)	1 377	358	406	2 221	416	4 778	139	14	22	10	11	46	43	14	9	8	4	–	1	146
Brösarp a)	1 572	180	115	2 092	485	4 444	304	65	50	30	16	38	56	28	9	8	3	1	–	189
Ravlunda b).....	690	51	36	1 863	1 001	3 641	257	47	22	3	3	5	10	10	12	2	5	–	–	50
Degeberga	7 190	623	1 274	7 883	1 338	18 308	1 127	164	202	73	59	106	145	103	57	33	27	2	5	610
Maglehem b)	1 503	66	485	873	361	3 288	389	58	69	12	4	18	23	9	15	9	9	1	1	101
Hörröd a)	702	115	63	1 755	52	2 687	163	11	26	13	14	26	23	9	5	6	1	–	–	97
Huaröd a).....	1 208	183	95	2 194	146	3 826	154	19	38	20	21	20	45	27	8	4	3	–	–	148
Degeberga b).....	1 526	126	274	1 541	365	3 832	235	47	42	20	15	31	41	30	18	7	4	–	–	166
Vittskövle b).....	2 251	133	357	1 520	414	4 675	186	29	27	8	5	11	13	28	11	7	10	1	4	98
Everöd b).....	3 792	328	1 475	3 662	758	10 015	598	152	138	30	14	15	26	31	11	8	12	11	5	163
Östra Sönnarslöv....	1 327	199	509	2 892	349	5 276	232	56	29	12	7	5	9	19	5	1	–	2	2	62
Everöd	1 651	100	572	501	243	3 067	309	92	99	17	6	6	9	5	4	2	4	6	3	62
Lyngsjö.....	814	29	394	269	166	1 672	57	4	10	1	1	4	8	7	2	5	8	3	–	39

Tollarp	4 268	557	515	4 333	581	10 254	515	248	267	84	41	75	142	72	23	21	13	2	2	475
Östra Vram b)	542	76	42	60	45	765	90	18	52	14	8	3	6	6	-	—	3	-	2	42
Västra Vram b)	2 620	374	297	2 042	200	5 533	324	178	180	49	27	43	74	43	18	17	10	2	-	283
Linderöd a)	1 106	107	176	2 231	336	3 956	101	52	35	21	6	29	62	23	5	4	-	-	-	150
Träne	3 664	436	975	5 684	501	11 260	1 216	77	72	45	33	72	115	55	24	11	6	3	4	368
Åsphult a)	907	176	174	2 405	133	3 795	118	26	25	16	17	29	38	21	7	2	1	—	-	131
Djurröd a)	825	84	297	1 625	128	2 959	59	20	19	11	8	30	37	12	7	1	-	-	1	107
Träne b)	1 932	176	504	1 654	240	4 506	1 039	31	28	18	8	13	40	22	10	8	5	3	3	130
Vä	5 953	772	1 176	1 426	820	10 147	1 497	230	307	59	29	42	66	36	37	36	25	22	5	357
Skepparslöv c)	1 249	129	138	858	301	2 675	405	65	63	12	3	13	13	4	5	9	3	5	2	69
Vä b)	2 156	137	556	271	211	3 331	542	90	111	24	12	16	20	18	17	18	11	7	1	144
Köpinge b)	2 548	506	482	297	308	1 141	550	75	133	23	14	13	33	14	15	9	11	10	2	144
Åhus köping b)	2 379	63	951	1 758	1 951	7 102	800	227	193	38	18	33	41	23	18	10	14	7	1	203
Åhus köping	12				151	163	1	160	84	7	1				1					9
Åhus	2 367	63	951	1 758	1 800	6 939	799	67	109	31	17	33	41	23	17	10	14	7	1	194
Fjälkinge	8 324	388	1 603	2 603	3 031	15 949	3 396	250	492	162	43	57	60	34	37	69	58	17	10	547
Rinkaby b)	952	47	61	45	1 042	2 147	235	51	75	24	2	13	12	4	6	6	4	3	—	74
Nymö b)	681	34	24	165	175	1 079	98	9	30	20	1	4	3	4	3	3	4	2	2	46
Trolle-Ljungby b)	2 708	134	905	960	674	5 381	2 005	30	72	26	9	13	14	6	9	28	23	6	2	136
Ivö b)	465	30	120	442	107	1 164	166	27	23	6	8	9	6	3	1	-	5	-	1	39
Kiaby b)	1 184	118	167	785	567	2 821	175	46	79	15	8	8	20	8	8	8	9	-	1	85
Fjälkinge b)	1 703	10	137	206	310	2 366	476	68	119	30	8	3	2	4	8	16	11	5	3	90
Gustav Adolf c)	631	15	189	-	156	991	241	19	94	41	7	7	3	5	2	8	2	1	1	77
Nosaby c)	5 771	1 262	273	2 862	1 010	11 178	1 623	326	326	60	28	32	47	26	32	40	34	13	4	316
Nosaby	1 882	70	34	15	342	2 343	461	183	176	40	17	18	20	11	15	13	13	7	-	154
Fjälkestad	1 941	909	148	1 579	418	4 995	702	35	70	11	5	5	14	11	5	14	7	-	3	75
Österslöv	1 948	283	91	1 268	250	3 840	460	108	80	9	6	9	13	4	12	13	14	6	1	87
Bromölla köping b)	399	93	52	197	229	970	178	280	92	12	6	7	7	6	3	-	2	1	-	44
Ivetofta b)	2 227	183	717	2 241	654	6 022	1 161	132	242	28	9	11	36	34	13	17	7	2	2	159
Ivetofta	1 676	149	604	1 636	497	4 562	882	87	155	23	8	10	29	28	13	13	5	1	1	131
Gualöv	551	34	113	605	157	1 160	279	45	87	5	1	1	7	6		4	2	1	1	28
Näsum a)	1 998	51	200	6 026	803	9 078	584	113	108	64	19	51	48	30	23	16	2	1	-	284
Oppmanna och Vånga	2 988	320	230	9 134	1 243	13 915	515	191	195	85	19	106	81	44	23	19	9	1	-	417
Vånga a)	1 368	99	131	7 000	656	9 254	256	72	88	49	36	71	46	23	9	4	2	1	-	241
Oppmanna b)	1 620	221	99	2 134	587	4 661	259	119	107	36	13	35	35	21	14	15	7	-	-	176
Hjärsås a)	1 279	104	210	5 870	668	8 131	345	145	116	30	42	48	28	21	7	7	3	1	1	188

Län, storkommun, kommun 1951 och områdesbeteckning	Ägoslag, hektar					Summa landareal, hektar	Arrenderad åkerjord, hektar	Antal lägenheter med		Antal brukningsenheter med åkerareal, i hektar, om										Summa brukningsenheter
	Åker	Kultiverad betesmark	Naturlig äng	Skogsmark	Övrig mark			trädgård (icke åker)	husdjur och eller åker (högst 0,25 ha)	0,26—1	1—2	2—5	5—10	10—15	15—20	20—30	30—50	50—100	över 100	
Knislinge b)	4 081	348	223	4 659	1 023	10 334	1 565	235	76	13	9	17	29	27	20	23	19	7	5	169
Knislinge	2 140	93	84	1 382	381	4 080	737	169	44	7	7	14	16	15	9	12	9	4	3	96
Gryt	708	104	68	1 961	257	3 101	583	2	2	4	2	1	9	6	7	4	2	3	—	38
Kviinge	1 233	151	71	1 313	385	3 153	245	64	30	2		2	4	6	4	7	8	—	2	35
Araslöv c)	5 862	519	327	2 526	938	10 172	1 787	246	168	41	27	53	61	37	25	25	22	18	8	317
Norra Strö	1 275	138	21	928	243	2 605	121	24	31	5	9	13	5	8	9	10	4	2	2	67
Önnestad	2 111	170	153	961	337	3 732	444	96	63	23	15	33	36	15	8	7	8	10	1	156
Färlöv	2 476	211	153	637	358	3 835	1 222	126	74	13	3	7	20	14	8	8	10	6	5	94
Broby b)	2 785	183	461	5 323	587	9 339	600	170	126	37	36	60	56	29	23	19	10	6	—	276
Emmislöv	1 064	31	87	1 293	149	2 624	128	49	35	8	10	12	19	14	8	11	5	1	—	88
Östra Broby	1 721	152	374	4 030	438	6 715	472	121	91	29	26	48	37	15	15	8	5	5	—	188
Glimåkra a)	1 740	99	508	10 513	2 627	15 487	229	131	111	32	43	85	89	39	11	3	—	—	—	302
Örkened a)	2 269	452	771	14 791	4 172	22 455	399	113	114	109	71	174	120	36	4	1	1	—	—	516
Loshult a)	1 133	141	170	5 671	3 304	10 419	173	63	72	38	26	58	85	11	5	—	—	—	—	223
Osby a)	1 848	185	681	10 821	2 632	16 167	325	73	54	61	56	105	100	28	7	3	1	—	—	361
Osby köping a)	55	8	2	106	402	573	—	165	47	6	3	2	3	—	—	—	—	1	—	15
Hästveda a)	3 079	246	176	7 889	1 975	13 365	396	113	115	58	43	94	99	64	28	19	3	—	—	408
Hästveda	1 370	130	98	3 544	706	5 848	206	84	64	31	27	52	47	27	17	6	—	—	—	207
Farstorp	1 709	116	78	4 345	1 269	7 517	190	29	51	27	16	42	52	37	11	13	3	—	—	201
Vittsjö a)	3 596	141	1 006	16 968	8 656	30 367	562	151	99	78	63	165	175	60	16	10	5	1	—	573
Verum	1 149	11	424	4 187	1 690	7 461	163	26	22	23	14	54	53	25	4	3	2	—	—	178
Visseltofta	747	20	323	5 031	1 892	8 013	118	22	25	19	16	32	34	13	6	2	—	—	—	122
Vittsjö	1 700	110	259	7 750	5 074	14 893	281	103	52	36	33	79	88	22	6	5	3	1	—	273
Bjärnum a)	2 783	174	278	5 834	2 129	11 198	375	201	86	50	42	102	121	41	16	11	1	—	1	385
Norra Åkarp	1 066	96	239	2 908	1 218	5 527	188	158	47	29	24	60	62	15	5		1	—	—	196
Vankiva	1 717	78	39	2 926	911	5 671	187	43	39	21	18	42	59	26	11	11	—	—	1	189
Stoby b)	4 905	551	247	6 311	1 187	13 201	698	163	159	48	24	48	119	64	36	24	27	8	1	399
Ignaberga	1 190	119	66	1 196	319	2 890	326	44	32	10	4	5	15	10	11	11	7	2	—	75

Stoby	2 460	273	100	3 727	529	7 089	287	104	90	28	12	30	58	30	14	13	16	4	1	206
Norra Sandby	1 255	159	81	1 388	339	3 222	85	15	37	10	8	13	46	24	11		4	2		118
Vinslöv	5 214	763	323	7 532	1 123	14 955	982	105	114	60	36	72	148	85	31	28	11	4	3	478
Gumlösa b)	992	141	78	1 188	143	2 542	287	12	17	7	1	6	13	12	6	1	5		1	52
Sörby b)	661	127	59	876	116	1 839	125	6	10	8	3	6	10	13	4	4		1	1	50
Vinslöv b)	2 759	369	114	3 145	484	6 871	514	62	68	37	27	33	72	50	16	21	6	3	1	266
Nävlinge a)	802	126	72	2 323	380	3 703	56	25	19	8	5	27	53	10	5	2				110
Vinslövs köping b)	48	—			186	234	26	159	38	2	3	3	—	2						10
Sösdala a)	5 455	605	859	11 195	2 826	20 940	980	265	145	43	35	75	171	104	43	30	11	3	2	517
Norra Mellby	2 198	239	208	3 572	1 014	7 231	458	101	81	26	11	28	65	29	21	11	5	3	1	200
Häglinge	1 558	145	159	2 450	676	4 988	175	16	13	8	4	11	29	31	17	13	3		1	117
Tjörnarp	976	133	99	2 157	700	4 065	156	87	21	4	14	22	47	28		4	1			120
Brönnestad	723	88	393	3 016	436	4 656	191	61	30	5	6	14	30	16	5	2	2			80
Tyringe a)	6 645	501	398	17 259	7 590	32 393	1 045	392	181	54	48	167	265	129	42	26	10	3	1	745
Matteröd	977	88	77	3 052	1 139	5 333	177	23	13	5	9	36	40	24	4	2	2			122
Finja	1 945	101	107	2 326	687	5 166	316	279	85	22	18	48	46	21	11	10	6	3	1	186
Hörja	1 091	96	102	3 626	1 145	6 060	146	12	22	5	7	24	60	25	5	2	1			129
Röke, del av	1 562	94	77	4 269	3 147	9 149	133	35	33	7	9	34	80	42	9	5				186
Västra Torup	1 070	122	35	3 986	1 472	6 685	273	43	28	15	5	25	39	17	13	7	1			122
Riseberga a)	5 296	927	532	11 406	1 935	20 096	1 481	255	121	74	51	98	112	84	42	29	22	4	1	517
Färingtofta	1 349	151	129	4 169	827	6 625	286	22	28	18	10	26	35	38	13	3	4			147
Riseberga	3 947	776	403	7 237	1 108	13 471	1 195	233	93	56	41	72	77	46	29	26	18	4	1	370
Perstorps köping a)	3 198	231	157	8 438	3 849	15 873	608	198	77	34	36	86	151	61	19	11	4			402
Perstorps köping	876	88	71	3 069	948	5 052	302	156	37	11	13	28	23	15	9	5	2			106
Oderljunga	2 322	143	86	5 369	2 901	10 821	306	42	40	23	23	58	128	46	10	6	2			296
Skånes-Fagerhult a)	1 536	89	249	4 331	4 249	10 454	147	77	37	32	18	91	99	21	8	1				270
Skånes-Fagerhult	1 228	59	227	3 460	3 313	8 287	117	58	34	26	14	76	86	10	7	1				220
Röke, del av	308	30	22	871	936	2 167	30	19	3	6	4	15	13	11	1					50
Örkelljunga a)	4 594	232	498	12 217	3 954	21 495	654	223	146	76	72	214	258	77	31	5	3			736
Örkelljunga	3 256	205	313	8 771	2 886	15 431	411	172	106	54	58	159	201	48	20	3	1	—	—	544
Rya	1 338	27	185	3 446	1 068	6 064	243	51	40	22	14	55	57	29	11	2	2			192
Munka-Ljungby	4 144	109	271	5 917	2 358	12 799	624	242	145	33	31	121	153	47	24	19	5	4	3	440
Tåssjö a)	1 484	66	208	4 696	1 750	8 204	319	32	43	14	14	70	81	16	8	3	1		1	208
Munka-Ljungby c)	2 660	43	63	1 221	608	4 595	305	210	102	19	17	51	72	31	16	16	4	4	2	232
Östra Ljungby c)	3 918	145	328	2 937	632	7 960	1 235	151	61	16	18	48	68	67	25	17	8	4	5	276
Össjö	1 589	76	55	1 816	309	3 815	638	38	21	7	10	22	27	26	8	6	6	2	1	115
Källna	877	19	123	40	93	1 152	182	37	10	1	2	7	12	12	8	2	1	2	2	49
Östra Ljungby	1 452	50	150	1 081	230	2 963	415	76	30	8	6	19	29	29	9	9	1	—	2	112

TAB. 1 (forts.). LANDAREALENS FÖRDELNING PÅ ÄGOSLAG, ARRENDERAD DELAT PÅ STORLEKSGRUPPER, ÅR 1951 INOM

Län, storkommun, kommun 1951 och områdesbeteckning[1]	Ägoslag, hektar					Summa landareal, hektar	Arrenderad åkerjord, hektar	Antal lägenheter med		Antal brukningsenheter med åkerareal, i hektar, om										Summa brukningsenheter
	Åker	Kultiverad betesmark	Naturlig äng	Skogsmark	Övrig mark			trädgård (icke åker)	husdjur och eller åker (högst 0,25 ha)	0,26—1	1—2	2—5	5—10	10—15	15—20	20—30	30—50	50—100	över 100	
Klippans köping	5 787	223	277	5 094	2 251	13 632	2 548	612	184	42	20	42	87	79	49	38	19	11	4	391
Klippans köping c)	2 183	51	181	1 275	726	4 416	1 757	421	47	9	4	10	23	25	12	8	7	5	4	107
Vedby a)	2 067	99	56	3 256	1 192	6 670	463	100	70	14	11	26	52	37	18	10	7	4		179
Västra Sönnarslöv c)	1 537	73	40	563	333	2 546	328	91	67	19	5	6	12	17	19	20	5	2	–	105
Kvidinge c)	3 670	75	121	1 126	324	5 316	849	207	61	15	12	24	20	44	37	29	21	1	4	207
Åstorps köping c)	2 762	17	22	130	430	3 361	560	391	62	20	14	26	20	34	19	21	18	3	2	177
Åstorps köping	1 374	16	12	130	285	1 817	284	322	46	16	10	21	4	21	11	13	8	1	1	106
Västra Broby	1 388	1	10		145	1 544	276	69	16	4	4	5	16	13	8	8	10	2	1	71
Ausås c)	7 218	65	379	717	507	8 886	1 123	139	66	21	17	22	44	98	51	57	30	16	4	360
Strövelstorp	3 317	2	292	642	282	4 535	616	69	40	9	12	13	20	33	21	26	15	10	1	160
Ausås	2 941	62	17	75	172	3 267	366	50	17	6	3	7	16	44	21	22	12	4	3	138
Starby	960	1	70		53	1 084	141	20	9	6	2	2	8	21	9	9	3	2	-	62
Barkåkra c)	2 170	16	33	98	828	3 145	326	220	60	13	10	15	30	59	9	14	2	3	2	157
Hjärnarp c)	4 052	64	173	3 089	1 162	8 540	545	147	73	36	32	66	98	41	20	31	21	2	3	350
Tåstarp	1 335	11	19	624	230	2 219	154	48	23	12	12	21	21	11	4	12	13	–	1	107
Hjärnarp	2 717	53	154	2 465	932	6 321	391	99	50	24	20	45	77	30	16	19	8	2	2	243
Förslövsholm	5 009	89	307	1 378	1 056	7 839	361	285	167	35	26	60	107	116	54	37	7	3	-	445
Förslöv c)	2 190	24	71	498	433	3 216	287	174	99	19	20	30	47	51	26	12	3	2	–	210
Grevie b)	2 819	65	236	880	623	4 623	74	111	68	16	6	30	60	65	28	25	4	1	-	235
Båstads köping b)	230	8	5	50	364	657	49	391	16	6		5	6	7	2	2	-		-	28
Västra Bjäre b)	6 060	120	356	1 063	1 295	8 894	741	269	137	36	15	45	111	150	82	46	10	1	—	496
Västra Karup	4 278	91	222	478	714	5 783	510	159	83	19	8	27	68	103	63	36	6	1		331
Hov	1 700	29	69	357	415	2 570	210	71	48	17	7	14	42	46	19	9	3	-	-	157
Torekov	82		65	228	166	541	21	39	6	-	-	4	1	1		1	1	-	-	8
Städer	11 178	335	1 238	1 866	4 149	18 766	3 662	2 513	494	88	75	87	110	121	78	73	62	24	6	724
Kristianstad c)	2 929	112	724	194	1 554	5 513	1 262	1 077	206	38	11	7	17	12	8	9	18	9	5	134
Simrishamn	4 103	180	453	368	976	6 080	941	646	150	41	43	50	45	61	40	37	17	5	-	339
Simrishamn b)	146	3	9		257	415	123	305	12	1	1	2	3	1	-	-		2	-	10

Simris-Nöbbelöv c)	1 886	74	189		224	2 373	290	176	65	19	16	12	10	40	21	16	12			146
Järrestad c)	619	18	40		75	752	143	39	29	2	4	12	11	7	7	4	1	2	-	50
Gladsax b)	1 452	85	215	368	120	2 540	385	126	44	19	22	24	21	13	12	17	4	1	-	133
Ängelholm c)	3 392	33	25	437	796	4 683	1 146	440	61	6	16	17	24	43	25	21	25	8	1	186
Ängelholm	144	2	-	433	514	1 093	118	297	14		1	1	3	4	1		2		-	12
Rebbelberga	1 018	19	5	4	141	1 187	323	78	24	2	8	6	7	13	8	3	7	4		58
Höja	2 230	12	20	-	141	2 403	705	65	23	4	7	10	14	26	16	18	16	4	1	116
Hässleholm a)	754	10	36	867	823	2 490	313	350	77	3	5	13	24	5	5	6	2	2	-	65
Malmöhus län	329 416	13 799	18 615	67 810	45 532	475 172	109 573	20 013	6 986	2269	2240	2765	3578	2730	1702	1999	1585	657	350	19 875
Landsbygd	315 906	13 453	17 622	66 993	35 510	449 484	101 214	11 294	6 057	2074	2097	2654	3488	2633	1638	1912	1511	620	338	18 965
Brunnby c)	2 209	31	101	514	893	3 748	1 265	321	34	11	8	24	32	23	21	8	4	2	4	137
Väsby c)	4 242	144	115	27	481	5 009	762	278	59	16	15	19	30	37	52	46	18	6	2	241
Väsby	3 472	144	107	27	336	4 086	559	174	45	12	8	14	16	25	44	39	15	5	2	180
Viken	770		8		145	923	203	104	14	4	7	5	14	12	8	7	3	1	-	61
Jonstorp c)	4 210	3	233	96	317	4 859	1 036	169	60	10	14	40	34	35	28	34	22	12	3	232
Jonstorp	2 351	3	106	76	210	2 746	727	108	35	5	10	27	26	20	18	21	13	5	2	147
Farhult	1 859	0	127	20	107	2 113	309	61	25	5	4	13	8	15	10	13	9	7	1	85
Kattarp c)	4 386	204	64	311	396	5 361	864	169	76	8	19	13	15	13	8	11	12	10	8	117
Välinge	2 571	66	58	169	226	3 090	526	45	27	7	9	7	4	4	4	5	5	2	6	53
Kattarp	1 815	138	6	142	170	2 271	338	124	49	1	10	6	11	9	4	6	7	8	2	64
Ödåkra c)	6 088	81	31	625	516	7 341	2 779	364	82	17	23	45	37	39	36	35	37	16	7	292
Allerum	4 087	79	25	606	355	5 152	2 237	242	52	11	13	25	26	28	26	23	23	9	6	190
Fleninge	2 001	2	6	19	161	2 189	542	122	30	6	10	20	11	11	10	12	14	7	1	102
Mörarp c)	7 414	303	92	521	518	8 848	3 130	225	84	37	39	68	52	37	23	36	17	15	19	343
Kropp	2 540	271	31	412	190	3 444	1 346	29	14	12	10	16	8	7	10	17	5	3	7	95
Välluv	1 083	6	17	29	116	1 251	410	84	24	6	4	16	7	6	5	1	2	4	2	53
Frillestad	977	15	2	20	72	1 086	325	14	12	6	15	16	18	8	2	6	3	2	2	78
Hässlunda	1 378		3	6	50	1 437	594	25	6	6	5	3	11	6	3	6	4	3	4	51
Mörarp	1 436	11	39	54	90	1 630	455	73	28	7	5	17	8	10	3	6	3	3	4	66
Bjuvs köping c)	1 808	80	27	-	280	2 195	369	256	16	7	7	5	11	7	13	6	13	7	2	78
Bjuvs köping[2]	1 449	15	18	-	216	1 698	259	237	15	7	7	3	11	7	13	6	13	2	1	70
Norra Vram, del av	359	65	9	-	64	497	110	19	1	-	-	2	-	-	-			5	1	8

[1] Naturliga jordbruksområden i Malmöhus län: a) Skogsbygden; b) Mellanbygden; c) Slättbygden. [2] Se not 1 å sid. 47.

Län, storkommun, kommun 1951 och *områdesbeteckning*	Ägoslag, hektar					Summa landareal, hektar	Arrenderad åkerjord, hektar	Antal lägenheter med		Antal brukningsenheter med åkerareal, i hektar, om										Summa brukningsenheter
	Åker	Kultiverad betesmark	Naturlig äng	Skogsmark	Övrig mark			trädgård (icke åker)	husdjur och eller åker (högst 0,25 ha)	0,26—1	1—2	2—5	5—10	10—15	15—20	20—30	30—50	50—100	över 100	
Billesholm c)	2 902	170	156	2 290	483	6 001	1 352	276	69	31	22	23	31	30	20	8	7	2	4	178
Risekatslösa	893	29	51	445	71	1 489	498	3	4	3	3	5	3	2	3	2	–	–	2	23
Södra Vram[1]	881	39	16	210	230	1 376	270	253	56	23	15	10	19	18	6	1	4	–	1	97
Norra Vram, del av	1 128	102	89	1 635	182	3 136	584	20	9	5	4	8	9	10	11	5	3	2	1	58
Kågeröd	5 718	336	574	4 893	743	12 264	960	115	47	16	21	64	79	42	29	29	13	6	7	306
Stenestad a)	789	139	186	1 741	147	3 002	251	12	3	8	8	26	28	12	5	4	2	–	–	93
Kågeröd a)	2 894	183	356	2 674	120	6 527	401	95	41	6	12	36	45	23	15	17	8	4	3	169
Halmstad c)	2 035	14	32	478	176	2 735	308	8	3	2	1	2	6	7	9	8	3	2	4	44
Ekeby c)	2 555	27	16	397	299	3 294	397	297	125	9	26	28	30	31	20	11	8	2	4	169
Vallåkra c)	6 831	145	88	69	527	7 660	1 537	173	100	31	60	61	48	50	52	44	43	12	6	407
Bårslöv	1 194	5	4	–	129	1 332	308	20	7	8	6	5	11	9	10	8	10	4	–	71
Ottarp	2 586	96	40	53	134	2 909	200	38	31	9	35	30	22	26	20	16	13	1	4	176
Fjärestad	1 254	26	20	8	91	1 399	438	25	18	5	9	8	9	7	5	7	6	6	–	62
Kvistofta	1 797	18	24	8	173	2 020	591	90	44	9	10	18	6	8	17	13	14	1	2	98
S:t Ibb c)	603	2	17	–	125	747	283	83	19	2	2	1	9	12	–	7	1	–	1	35
Härslöv c)	5 260	10	63	42	376	5 751	1 253	201	92	32	19	10	27	28	21	32	29	13	6	217
Glumslöv	951	–	0	–	91	1 042	237	80	34	7	–	1	6	9	10	12	5	2	–	52
Härslöv	2 240	6	29	42	129	2 446	498	53	30	17	11	4	16	14	6	13	13	5	3	102
Säby	533	–	24	–	58	615	64	6	3	3	2	–	3	2	3	1	2	–	1	17
Vadensjö	640	4	2	–	32	678	305	22	5	–	–	1	–	1	1	4	7	3	–	17
Örja	896	–	8	–	66	970	149	40	20	5	6	4	2	2	1	2	2	3	2	29
Rönneberga c)	6 958	77	112	64	409	7 620	1 350	246	146	44	50	36	39	31	23	54	34	11	12	334
Tofta	812	2	40	24	59	937	162	14	23	9	2	2	1	5	5	3	2	2	2	33
Asmundtorp	2 024	8	34	2	142	2 210	719	81	56	12	6	5	13	4	6	20	16	5	2	89
Sireköpinge	2 067	25	9	38	92	2 231	95	49	18	5	20	12	7	9	7	8	3	3	5	79
Billeberga	1 745	39	21	–	111	1 916	374	100	49	17	21	16	15	11	4	21	8	1	3	117
Saxtorp, del av	310	3	8		5	326		2	–	1	1	1	3	2	1	2	5		–	16
Svalöv c)	3 381	174	63	141	368	4 127	850	153	69	11	13	19	19	14	6	8	10	7	7	114
Tirup	1 061	9	6	5	56	1 137	590	8	10	5	4	6	6	6	1	4	4	2	1	39
Svalöv	1 860	165	45	136	291	2 497	126	137	49	6	8	13	12	8	4		1	3	6	61
Felestad	460	–	12		21	493	134	8	10	–	1	–	1		1	4	5	2		14

Teckomatorp c)	3 939	57	90	17	222	4 325	1 076	115	62	26	44	21	30	21	17	27	32	13	1	232
Källs-Nöbbelöv	729	6	3	–	24	762	112	5	7	7	9	3	5	4	2	4	8	2	–	44
Norra Skrävlinge	576	6	12	–	72	666	199	40	9	4	12	6	7	4	2	2	2	4	–	43
Norrvidinge	1 826	28	56	12	93	2 015	463	40	23	12	14	7	11	7	8	18	17	5	–	99
Södervidinge	808	17	19	5	33	882	302	30	23	3	9	5	7	6	5	3	5	2	1	46
Marieholm c)	6 917	40	154	820	363	8 294	3 578	119	58	30	35	32	33	48	29	51	50	17	8	333
Reslöv	2 144	11	41	–	135	2 331	645	70	25	20	23	16	22	31	9	16	11	5	2	155
Östra Karaby	671	–	3	–	20	694	220	10	6	3	5	4	5	6	6	8	5	–	–	42
Torrlösa	4 102	29	110	820	208	5 269	2 713	39	27	7	7	12	6	11	14	27	34	12	6	136
Röstånga a)	5 778	361	588	5 887	732	13 346	1 639	161	93	27	30	81	85	62	32	33	26	16	4	396
Konga	1 374	117	127	2 241	298	4 157	241	5	9	5	8	21	29	22	5	6	3	3	1	103
Röstånga	1 131	72	93	1 201	154	2 651	248	62	27	8	8	18	16	7	6	9	7	2	1	82
Ask	1 619	79	100	518	91	2 407	484	20	23	9		16	18	22	9	11	5	6	1	97
Billinge	1 654	93	268	1 927	189	4 131	666	74	34	5	14	26	22	11	12	7	11	5	1	114
Bosarp	7 261	356	484	971	890	9 962	3 417	142	92	46	10	30	75	45	16	67	39	18	8	404
Stehag b)	2 179	237	179	387	586	3 568	382	69	31	13	5	19	39	14	2	17	9	5	4	127
Bosarp b)	2 098	27	136	439	123	2 823	881	24	28	18	22	20	28	23	10	14	16	4		155
Trollenäs, del av, c)	2 026	87	56	52	155	2 376	1 393	36	29	10	11	9	6	8	2	27	9	4	3	89
Västra Strö c)	958	5	113	93	26	1 195	761	13	4	5	2	2	2		2	9	5	5	1	33
Harrie c)	5 296	54	210	27	212	5 799	1 048	142	61	16	21	11	14	18	22	31	35	11	10	189
Virke	677	–	3	–	21	701	244	2	1		3	2	2	1	3	4	6	3	1	25
Remmarlöv	591	12	8	–	22	633	114	4	3	2	2			2	1	5	6	1	1	20
Västra Sallerup, del av	963	3	32	[2] 6		1 004	95	1	2	2	4		1	4	2	8	4	4	1	30
Örtofta	1 140	13	108	21	81	1 363	195	42	10	1		1				3	5	2	4	16
Lilla Harrie	721	11	19	–	29	780	116	13	20	2	4	2	3	1	6	5	6	–	2	31
Stora Harrie	1 204	15	40	–	59	1 318	284	50	25	9	8	6	8	10	10	6	8	1	1	67
Kävlinge köping c)	671	15	4	–	135	825	131	98	20	8	9	7	4	2	3	3	6	2	1	45
Dösjebro c)	5 210	60	229	382	611	6 492	1 383	160	183	71	60	60	55	38	25	33	29	12	5	388
Dagstorp	696	14	33	4	23	770	112	6	11	5	8	9	7	4		7	8			48
Annelöv	1 354	22	21	13	81	1 491	326	46	17	20	15	10	9	10	7	12	7	4	1	95
Saxtorp, del av	1 067	6	134	202	219	1 628	301	48	70	18	15	11	19	11	11	6	3	–	1	95
Västra Karaby	2 093	18	41	163	288	2 603	644	60	55	28	22	30	20	13	7	8	11	8	3	150
Löddeköpinge c)	3 473	369	501	472	530	5 345	1 320	154	117	57	18	24	36	26	16	20	18	5	3	223
Hofterup	496	89	191	284	164	1 224	272	12	16	16	6	13	8	7	4	2	5	–	–	61
Barsebäck	1 100	133	135	–	150	1 518	652	69	30	3	1		10	5	3	6	3	3	1	35
Löddeköpinge	1 265	143	151	188	181	1 928	196	63	53	23	3	7	15	8	2	7	7	1	2	75
Hög	612	4	24		35	675	200	10	18	15	8	4	3	6	7	5	3	1		52

[1] Från och med 1952 års ingång överflyttades från Södra Vrams kommun till Bjuvs köping ett område omfattande 3 hektar, som redovisas bland uppgifterna för köpingen. [2] Skogsmarksarealen minskad med 12 hektar.

TAB. 1 (forts.). LANDAREALENS FÖRDELNING PÅ ÄGOSLAG, ARRENDERAD DELAT PÅ STORLEKSGRUPPER, ÅR 1951 INOM

Län, storkommun, kommun 1951 och områdesbeteckning	Ägoslag, hektar					Summa landareal, hektar	Arrenderad åkerjord, hektar	Antal lägenheter med		Antal brukningsenheter med åkerareal, i hektar, om										Summa brukningsenheter
	Åker	Kultiverad betesmark	Naturlig äng	Skogsmark	Övrig mark			trädgård (icke åker)	husdjur och eller åker (högst 0,25 ha)	0,26–1	1–2	2–5	5–10	10–15	15–20	20–30	30–50	50–100	över 100	
Furulunds köping c)	1 846	45	64	22	221	2 198	415	106	61	16	31	13	14	14	12	15	3	8	2	128
Lackalänga	882	33	28	—	143	1 086	187	68	27	3	10	8	6	4	6	8	3	3	1	52
Stävie	964	12	36	22	78	1 112	228	38	34	13	21	5	8	10	6	7		5	1	76
Flädie c)	3 211	21	218		346	3 796	1 225	273	100	47	23	21	29	20	14	28	11	11	2	206
Borgeby	908	20	107		66	1 101	364	26	21	22	12	12	9	5	2	9	1	1	1	74
Flädie	480	-	4		145	629	139	172	36	12	3	4	12	6	3	8	1			49
Fjelie	1 823	1	107		135	2 066	722	75	43	13	8	5	8	9	9	11	9	10	1	83
Lomma köping c)	1 190	99	48	9	400	1 746	339	372	40	8	3	2	6	8	4	4	9	1	2	47
Torn c)	5 717	173	175	10	240	6 315	2 356	137	114	38	48	24	29	23	20	34	33	22	5	276
Norra Nöbbelöv	527	1	60	-	20	608	169	6	7	2	5	1	3	1	2	4	3	3	1	25
Vallkärra	973	0	15	-	72	1 060	190	68	39	11	11	9	5	7	4	13	7	3	-	70
Stångby	923	8	41	-	32	1 004	239	10	13	7	12	5	2	1	4	8	5	4	1	49
Västra Hoby	689	51	20	-	18	778	274	8	8	7	7	2	3	4	2	4	4	2	1	36
Håstad	580	24	15		23	642	362	41	19	6	4	2	1	2	2	1		4	1	23
Igelösa och Odarslöv	2 025	89	24	10	75	2 223	1 122	4	28	5	9	5	15	8	6	4	14	6	1	73
Södra Sandby	4 683	532	484	350	713	6 762	1 395	124	93	35	28	33	46	24	24	25	24	18	5	262
Hardeberga c)	1 376	15	82	117	84	1 674	598	13	16	10	2	7	6	13	6	8	6	3	3	64
Södra Sandby c)	2 609	419	259	227	84	3 598	486	96	69	22	20	23	32	9	16	14	16	9	2	163
Revinge b)	698	98	143	6	545	1 490	311	15	8	3	6	3	8	2	2	3	2	6		35
Dalby	4 632	458	376	826	727	7 019	1 109	172	74	30	41	54	46	35	30	24	30	12	4	306
Hällestad b)	1 703	215	143	279	203	2 543	268	61	25	6	4	5	11	6	7	6	15	6	2	68
Dalby c)	1 623	133	141	443	299	2 639	480	80	31	15	20	31	20	17	12	10	5	5	1	136
Bonderup c)	1 306	110	92	104	225	1 837	361	31	18	9	17	18	15	12	11	8	10	1	1	102
Genarp b)	5 419	490	372	2 900	745	9 926	3 550	84	70	28	29	36	46	28	21	25	27	6	12	258
Gödelöv	890	51	93	630	155	1 819	678	3	11		1		3	4	5	3	6	1	2	25
Lyngby	1 563	47	66	27	111	1 814	361	20	21	12	12	19	24	18	6	10	6	1	2	110
Genarp	2 966	392	213	2 243	479	6 293	2 511	61	38	16	16	17	19	6	10	12	15	4	8	123
Veberöd b)	3 919	325	849	2 570	1 153	8 816	1 818	132	102	17	22	25	22	27	22	37	23	6	4	205
Veberöd	2 142	150	294	1 200	242	4 028	649	99	77	10	18	18	12	18	11	24	16	4		131
Vomb	970	65	378	1 116	392	2 921	916	11	17	3		1			2	3	4	1	4	18
Silvåkra	807	110	177	254	519	1 867	253	22	8	4	4	6	10	9	9	10	3	1		56

Bara	6 353	502	533	1 567	831	9 786	4 132	85	51	25	19	14	21	15	9	28	28	17	13	189
Bjärshög c)	301	2	8		19	330	105	2	1	-		-	1			5	4	-		10
Skabersjö c)	1 629	157	146	381	197	2 513	1 327	6	3	1	1	1			1	8	8	4	5	29
Bara c)	1 203	56	27	263	160	1 709	551	14	8	11	8	4	6	2	2	2	3	3	3	44
Hyby b)	3 220	287	352	920	455	5 234	2 149	63	39	13	10	9	14	13	6	13	13	10	5	106
Staffanstorp c)	9 785	77	442		636	10 940	4 950	287	150	95	68	49	52	55	45	79	82	22	5	552
Esarp	1 291	31	50		61	1 433	555	13	8	8	1	11	15	13	10	10	9	2	-	79
Kyrkheddinge	1 289	3	3		77	1 372	484	18	15	9	8	11	8	15	10	13	8	2	-	84
Bjällerup	959	3	1		25	988	570	2	2	-		1		3	4	9	4	5	1	27
Knästorp	493	14	43		54	604	206	5	5	3	5	-	2	-	1	3	6	2	-	22
Flackarp	674	1	76		30	781	581	3	7	-	-	2	2	1	1	-	6	2	1	15
Uppåkra	1 364		3		71	1 438	659	67	25	20	14	5	8	5	4	9	15	3	1	84
Brågarp	387	4	48		52	491	143	13	6	-	1	2	-	1		3	4	2	-	13
Nevishög	1 027	11	128		89	1 255	668	62	47	45	25	9	9	5	6	4	8	-	2	113
Mölleberga	553	3	40		26	622	381	9	7		1	1	-	1	3	7	8	-	-	21
Särslöv	474	4	11		12	501	166	5	3	3	4	-	3	2	2	9	2	1	-	26
Görslöv	480	1	14		53	548	251	25	7	1	3	1	1	1	3	4	5	1	-	20
Tottarp	794	2	25		86	907	286	65	18	6	6	6	4	8	1	8	7	2	-	48
Burlöv c)	1 214	13	31		379	1 637	406	486	52	13	2	7	3	5	3	5	6	4	3	51
Bunkeflo c)	3 348	76	189		436	4 049	1 126	341	168	53	35	17	16	27	11	26	21	12	2	220
Bunkeflo	1 487	41	63		175	1 766	533	223	70	35	17	10	4	8	5	7	5	8	2	101
Västra Klagstorp	811	16	28		141	996	279	56	48	11	10	5	9	11	1	7	8	-	-	62
Tygelsjö	1 050	19	98		120	1 287	314	62	50	7	8	2	3	8	5	12	8	4	-	57
Vellinge c)	3 516	46	258		365	4 185	1 044	142	79	29	29	15	20	19	10	35	30	10	1	198
Gässie	541	15	74		81	711	123	12	16	2	1	5	7	3	-	6	6	1	-	31
Eskilstorp	699	9	59		38	805	306	9	6	4	5	1	1	4		9	4	4	-	32
Hököpinge	934	18	15	-	108	1 075	149	46	26	10	6	3	4	5	4	9	8	1	1	51
Vellinge	1 342	4	110	-	138	1 594	466	75	31	13	17	6	8	7	6	11	12	4	-	84
Räng c)	2 836	14	239	36	1 034	4 159	1 096	193	79	24	17	9	8	8	5	9	33	13	-	126
Håslöv	1 049	6	1	-	61	1 117	460	13	15	3	5	3	2	2	3	6	10	4	-	38
Stora Hammar	604	5	168	30	334	1 141	157	94	23	10	6		4	2	1	2	11	1	-	37
Räng	1 183	3	70	6	639	1 901	479	86	41	11	6	6	2	4	1	1	12	8	-	51
Skegrie c)	5 297	48	110	5	305	5 765	2 056	145	136	22	15	11	19	16	16	34	41	29	3	206
Maglarp	851	21	58	5	64	999	135	24	32	4	2	2		1	3	6	5	4	2	29
Västra Tommarp	556	4	6		28	594	141	12	9	1		1	1	2	1	4	8	2		20
Västra Vemmerlöv	626	2	21		46	695	194	22	14	1	1		2	4	1	1	4	5	1	20
Hammarlöv	1 004	3	5	-	43	1 055	548	35	32	4	4	3	4	4	2	7	8	6	-	42
Skegrie	680	10	3		49	742	395	26	23	7	2	4	8	1	5	6	4	2	-	39
Bodarp	692	7	9	-	39	747	173	7	6	1	2	1	2	2	1	3	3	7	-	22
Fuglie	888	1	8		36	933	470	19	20	4	4	-	2	2	3	7	9	3	-	34

TAB. 1 (forts.). LANDAREALENS FÖRDELNING PÅ ÄGOSLAG, ARRENDERAD DELAT PÅ STORLEKSGRUPPER, ÅR 1951 INOM

Län, storkommun, kommun 1951 och områdesbeteckning	Ägoslag, hektar					Summa landareal, hektar	Arrenderad åkerjord, hektar	Antal lägenheter med		Antal brukningsenheter med åkerareal, i hektar, om										Summa brukningsenheter
	Åker	Kultiverad betesmark	Naturlig äng	Skogsmark	Övrig mark			trädgård (icke åker)	husdjur och eller åker (högst 0,25 ha)	0,26–1	1–2	2–5	5–10	10–15	15–20	20–30	30–50	50–100	över 100	
Månstorp c)	5 601	121	56	32	370	6 180	2 153	163	126	39	38	21	28	25	23	39	33	23	5	274
Södra Åkarp	1 063	9	3	-	43	1 118	401	19	20	8	9	6	4	4	3	14	8	4	-	60
Mellan-Grevie	450	3	3		23	479	128	5	11	3	2	-	1	2	-	2	2	5		17
Östra Grevie	552	5	2	-	44	603	211	49	33	7	9	4	6	1	2	4	8	-		41
Västra Ingelstad	980	23	9	1	60	1 073	377	46	27	8	6	2	4	11	11	5	5	3	1	56
Västra Kärrstorp	1 344	33	21	9	53	1 460	534	20	13	6	5	8	9	4	3	7	3	6	3	54
Törringe	585	36	14	22	67	724	201	-	1	1	2			-	1	4	1	3	1	13
Arrie	627	12	4		80	723	301	24	21	6	5	1	4	3	3	3	6	2	-	33
Oxie c)	2 430	42	11		238	2 721	943	98	76	18	17	6	11	12	8	11	22	8	1	114
Glostorp	978	17	6		91	1 092	433	40	30	6	8	1	2	5	2	6	13	3		46
Lockarp	478	3	2	-	38	521	231	14	9	1	3	-	2	4	2	4	5	1	-	22
Oxie	974	22	3	-	109	1 108	279	44	37	11	6	5	7	3	4	1	4	4	1	46
Svedala köping c)	3 199	102	94	262	495	4 152	889	218	191	33	48	34	35	32	15	22	11	4	2	236
Alstad c)	4 332	54	48		171	4 605	1 300	90	96	20	29	16	31	36	10	25	35	12	4	218
Fru Alstad	891	13	4		31	939	93	19	13	4	4	5	10	12	2	6	6	1	1	51
Västra Alstad	1 306	21	3	-	67	1 397	406	32	41	7	18	8	13	11	6	8	6	3	2	82
Lilla Slågarp	1 585	10	25		43	1 663	607	21	29	7	5	3	6	10	1	6	21	4	1	64
Stora Slågarp	550	10	16	-	30	606	194	18	13	2	2	-	2	3	1	5	2	4	-	21
Gislöv c)	4 110	13	93		267	4 483	1 779	72	72	27	16	15	8	21	14	34	35	10	4	184
Gylle	850	-	7		43	900	226	16	20	5	6	1	3	3	3	7	7	5	-	40
Kyrkoköpinge, del av	364	1	0		25	390	247	2	10	3		1	1	2		4	5	-	-	16
Dalköpinge	313	8	27		40	388	121	4	6	4	-	-			-	1	4	1	1	11
Gislöv	1 223	3	45		106	1 377	570	34	27	11	5	8	3	4	4	9	9	4	1	58
Bösarp	1 360	1	14	-	53	1 428	615	16	9	4	5	5	1	12	7	13	10	-	2	59
Klagstorp c)	9 210	11	229	3	731	10 184	3 966	259	236	85	58	45	48	52	36	81	62	30	5	502
Simlinge	627	1	8		31	667	306	6	6	1	2	-	1	2	2	4	5	5	-	22
Södra Åby	1 293	0	3		63	1 359	625	30	8	6	3	4	2	5	9	12	12	4		57
Lilla Isie	761	1	36		68	866	224	18	41	7	3	5	1	7	2	11	5	1	-	42
Östra Torp	372	5	44	-	97	518	123	39	51	22	3	6	5	2	1	5	1	1	-	46
Hemmesdynge	847		0		21	868	220	10	8	9	2	1		2	1	7	13	2	1	38
Östra Klagstorp	1 438	-	4		89	1 531	420	19	43	12	13	2	6	5	7	16	11	5	-	77
Äspö	425	1	6		27	459	297	8	13	1	8	3	3	4	3	6	1	1		30
Lilla Beddinge	867	1	2	3	185	1 058	298	48	35	11	7	15	8	5	4	9	4	3	-	66

Tullstorp	1 076	1	111		111	1 299	348	44	24	15	17	7	17	16	6	5	8	3	–	94
Källstorp	1 504	1	15		39	1 559	1 105	7	7	1		2	5	4	1	6	2	5	4	30
Anderslöv	10 169	587	202	1 540	622	13 120	5 616	219	125	67	75	47	64	62	35	71	40	18	15	494
Önnarp c)	551	2	2	–	1	556	158	9	13	16	11	4	6	7	4	8	2			58
Gärdslöv c)	1 968	303	15	321	126	2 733	1 387	2	2	7	8	9	5	10	5	10	7	2	4	67
Grönby c)	1 433	18	7		43	1 501	457	27	40	13	19	9	11	10	4	11	10	2	1	90
Anderslöv c)	2 528	25	24	110	174	2 861	1 353	138	37	17	23	6	16	16	6	19	9	6	4	122
Börringe b)	3 689	239	154	1 109	278	5 169	2 261	43	33	14	14	19	26	19	16	23	12	8	6	157
Skurups köping c)	2 903	115	133	202	341	3 697	666	219	196	60	51	48	48	26	18	24	11	2	2	290
Skurups köping	2 594	99	111	202	326	3 332	615	213	194	59	44	44	44	23	11	23	10	1	2	264
Hassle-Bösarp	309	16	22		13	365	51	6	2	1	7	4	4	3	1	1	1	1		26
Vemmenhög c)	5 708	77	204	38	504	6 531	1 492	158	187	107	71	70	71	63	26	42	28	7	4	492
Svenstorp	711	25	44	18	33	831	232	16	22	15	4	6	11	7	4	4	8	1		60
Västra Vemmenhög	533	–	11	1	35	580	162	17	13	11	4	6	7	10	3	7	2			50
Östra Vemmenhög	1 899	18	92	19	229	2 257	549	6	39	13	23	14	23	24	5	8	1	1	4	116
Skivarp	1 545	21	37		138	1 741	267	94	90	31	30	37	23	13	6	12	8	4		184
Västra Nöbbelöv	1 020	13	20		69	1 122	282	25	23	17	13	7	7	9	8	11	9	1		82
Rydsgård	7 811	147	235	491	399	9 083	1 457	107	120	48	82	78	147	110	42	51	21	4	7	590
Katslösa c)	929	5	27	[1] 31		992	154	5	7	5	6	8	12	22	7	6	1		1	68
Solberga c)	579	26	45		10	660	380	5	10	4	5	3	5	4		1	5		1	28
Örsjö c)	976	22	51		92	1 141	251	33	26	8	15	11	14	9	6	12	1	1	1	78
Slimminge b)	2 911	16	90	222	135	3 434	367	16	51	15	24	30	70	48	18	23	8		2	238
Villie c)	2 386	48	22	238	162	2 856	305	18	26	16	32	26	16	27	11	9	6	3	2	178
Ljunits c)	6 225	131	311	402	375	7 444	1 586	97	130	51	89	58	111	77	21	30	11	6	7	461
Skärby	1 698	51	28	138	83	1 998	201	24	11	12	29	32	53	33	10	9	1			182
Sjörup	1 203	15	26	20	71	1 335	166	14	39	16	38	15	36	22	3	6	1	2	1	140
Snårestad	1 036	21	31	18	18	1 184	268	17	27	20	11	3	18	10	6	3	1	1	1	74
Balkåkra	856	21	10	100	59	1 076	121	30	15	3	9	3	1	8		7	2		2	35
Bjäresjö	1 432	23	186	96	111	1 851	530	12	5		2	5	3	4	2	5	3	3	3	30
Herrestad	10 940	1 046	583	1 634	1 226	15 429	1 203	131	234	68	14	83	137	91	30	57	61	8	15	617
Hedeskoga c)	644	28	24	–	46	742	247	12	17	9	4	3	5	7	1	2	7	1	–	39
Bromma c)	850	29	19		63	961	81	8	19	6	8	14	37	11	3	2	7			88
Öja c)	445	73	59		68	645	184	10	27	6	1	5	2	3	5	3	3		1	29
Stora Herrestad c)	1 645	239	47	38	131	2 100	125	18	36	15	13	28	26	13	5	6	1	1	1	113
Stora Köpinge c)	2 323	239	72	62	361	3 057	111	95	101	23	13	26	42	33	16	22	10	1	2	188
Högestad c)	950	18	76	171	135	1 350	569	1	1			2	8	2	1	3			3	19
Borrie c)	380	8	28	–	14	430	378		2		1				1	2			1	11
Sövestad c)	2 500	186	187	722	346	3 941	788	36	30	11	1	5	13	6	5	7	23	5	2	81
Baldringe b)	1 203	226	71	641	62	2 203	1 111	1	1		1	1	10	13	13	7	2	–	2	49

[1] Skogsmark-arealen minskad med 12 hektar.

TAB. 1 (forts.). LANDAREALENS FÖRDELNING PÅ ÄGOSLAG, ARRENDERAD DELAT PÅ STORLEKSGRUPPER, ÅR 1951 INOM

Län, storkommun, kommun 1951 och områdesbeteckning	Ägoslag, hektar					Summa landareal, hektar	Arrenderad åkerjord, hektar	Antal lägenheter med		Antal brukningsenheter med åkerareal, i hektar, om									Summa brukningsenheter
	Åker	Kultiverad betesmark	Naturlig äng	Skogsmark	Övrig mark			trädgård (icke åker)	husdjur och/eller åker (högst 0,25 ha)	0,26—1	1—2	2—5	5—10	10—15	15—20	20—30	30—50	50—100	över 100	
Blentarp b)	6 916	509	1 529	4 293	1 308	14 555	3 135	63	75	25	20	45	56	57	61	34	28	8	8	342
Sövde	2 959	288	630	2 351	675	6 903	1 527	28	17	5	2	11	9	12	30	17	7	4	4	101
Blentarp	2 704	129	493	1 176	379	4 881	1 381	22	40	16	10	21	36	33	13	8	15	3	4	159
Everlöv	1 253	92	406	766	254	2 771	227	13	18	4	8	13	11	12	18	9	6	1	--	82
Sjöbo köping b)	2 860	189	195	970	684	4 898	591	309	146	32	25	41	46	28	26	10	8	2	5	223
Ilstorp	790	101	51	93	44	1 079	38	1	2	-	-	4	--	3	4	5	3	1	3	23
Björka	244	6	41	441	248	980	51	15	11	4	3	6	5	2	3	1	1	-	-	25
Södra Åsum	1 826	82	103	436	392	2 839	502	293	133	28	22	31	41	23	19	4	4	1	2	175
Östra Färs b)	10 496	929	685	1 603	763	14 476	1 826	150	132	47	61	118	216	156	75	63	37	16	6	795
Tolånga	3 004	415	42	496	210	4 167	419	40	37	13	21	40	59	42	32	20	17	3	-	247
Röddinge	1 382	84	214	392	72	2 144	473	16	28	3	4	1	10	7	2	8	5	3	4	47
Vanstad	2 092	110	188	136	146	2 672	207	44	35	9	6	37	58	35	13	14	4	2	1	179
Lövestad	4 018	320	241	579	335	5 493	727	50	32	22	30	40	89	72	28	21	11	8	1	322
Vollsjö	7 008	322	300	1 833	352	9 815	1 140	76	76	43	83	160	177	114	54	43	12	4	5	695
Frånninge a)	3 531	163	151	1 681	216	5 742	454	31	45	24	33	85	91	56	37	26	6	3	1	362
Vollsjö b)	1 706	107	75	24	93	2 005	123	38	18	9	39	61	62	31	11	6			1	220
Brandstad b)	1 771	52	74	128	43	2 068	563	7	13	10	11	14	24	27	6	11	6	1	3	113
Bjärsjölagård b)	9 606	504	572	1 588	885	13 155	2 070	122	77	26	68	139	239	121	72	40	25	8	11	749
Öved	1 974	30	336	1 045	145	3 530	1 450	5	4	-	9	13	12	1	1	3	5	2	8	54
Östra Kärrstorp	1 792	77	61	119	203	2 252	172	44	22	7	10	23	51	19	12	10	8	2	1	143
Östraby	3 113	320	80	304	373	4 190	293	20	21	12	25	56	97	60	28	13	5	1	2	299
Västerstad	2 727	77	95	120	164	3 183	155	53	30	7	24	47	79	41	31	14	7	3	--	253
Långaröd a)	4 548	323	656	3 446	1 278	10 251	677	35	53	26	34	108	146	88	51	25	7	1	-	486
Östra Sallerup	2 461	138	264	1 152	445	4 460	245	19	23	13	18	41	66	53	33	15	4		-	243
Långaröd	2 087	185	392	2 294	833	5 791	432	16	30	13	16	67	80	35	18	10	3	1	-	243
Östra Frosta	9 911	931	1 719	9 530	1 927	24 018	1 503	159	137	65	54	212	307	167	85	45	31	5	2	973
Svensköp a)	852	191	265	1 664	653	3 625	33	23	32	14	9	33	44	21	5	--	1	-	-	127
Åspinge a)	1 091	166	176	1 668	309	3 410	174	17	20	17	5	27	32	26	11	3	2	-	-	123
Södra Rörum a)	1 162	138	205	3 021	194	4 720	256	10	18	5	2	23	43	24	13	4	1	1	-	116
Fulltofta a)	1 077	85	437	2 077	287	3 963	293	45	18	4	4	11	19	7	6	11	5	-	1	68
Hörby b)	3 538	296	534	1 025	334	5 727	411	44	40	13	27	92	106	51	35	17	11	2	1	355
Lyby b)	2 191	55	102	75	150	2 573	336	20	9	12	7	26	63	38	15	10	11	2	-	184
Hörby köping b)	197	3	47	38	180	465	52	109	38	7	8	11	7	2	-	2	-	-	-	37

Löberöd b)	7 319	226	238	483	531	8 797	1 273	114	74	30	28	60	92	72	52	40	24	10	9	417
Högseröd	2 615	57	61	44	172	2 949	330	48	22	13	7	30	47	38	25	11	5	5	2	183
Harlösa	2 712	127	126	349	237	3 551	433	42	27	7	10	11	24	16	14	19	11	3	4	119
Hammarlunda	1 992	42	51	90	122	2 297	510	24	25	10	11	19	21	18	13	10	8	2	3	115
Skarhult	7 577	185	265	458	277	8 762	2 022	111	82	22	28	39	66	44	34	29	23	15	16	316
Holmby b)	1 632	25	116	-	102	1 875	277	47	41	7	12	20	31	17	13	9	9	2		120
Gårdstånga c)	1 329	8	80	-	80	1 497	146	30	8	4	6	4	8	4	3	6	3	1	4	43
Skeglinge c)	565	-	3		8	576	124					1	2	-	5	3	1	1	1	14
Borlunda, del av, c)	1 212	51	21	129	20	1 433	269	5	8	2	2	2	4	2	3	5	5	5	2	32
Skarhult c)	1 747	77	28	325	51	2 228	999	4	5		1	2	2	9	1	3	2	5	6	31
Östra Strö c)	1 092	24	17	4	16	1 153	207	25	20	9	7	10	19	12	9	3	3	1	3	76
Snogeröd b)	6 059	296	197	918	188	7 958	979	215	71	31	25	49	88	66	34	25	24	9	10	361
Hurva	1 042	13	4	1	56	1 116	93	24	21	9	7	10	16	18	5	3	4	2	1	75
Gudmuntorp	3 057	167	82	228	76	3 610	601	40	19	5	11	23	39	33	15	14	8	6	6	160
Bosjökloster	1 960	116	111	689	356	3 232	285	151	31	17	7	16	33	15	11	8	12	1	3	126
Höörs köping a)	198	25	31	74	286	614	102	254	60	12	3	10	7	1		1	1	1	-	36
Norra Frosta a)	4 497	547	589	10 294	1 852	17 779	998	200	114	42	34	69	100	94	38	26	17	3	-	423
Höör	1 573	116	217	3 066	504	5 476	371	100	38	15	11	32	35	33	12	10	5	1	-	154
Munkarp	876	123	164	1 195	352	2 710	130	42	17	11	10	17	11	14	12	7	1	1	-	84
Hallaröd	957	68	97	1 687	157	2 966	305	16	18	6	8	10	20	15	5	4	8	1	-	77
Norra Rörum	1 091	240	111	4 346	839	6 627	192	42	41	10	5	10	34	32	9	5	3		-	108
Städer	13 510	346	993	817	10 022	25 688	8 359	8 719	929	195	143	111	90	97	64	87	74	37	12	910
Malmö c)	4 031	164	58		3 611	7 864	2 330	3 768	448	45	43	36	25	20	13	29	20	13	4	248
Malmö	2 981	151	53		3 510	6 695	1 824	3 717	431	34	28	25	19	15	8	17	13	12	2	173
Södra Sallerup	1 050	13	5		101	1 169	506	51	17	11	15	11	6	5	5	12	7	1	2	75
Lund c)	2 908	14	47	-	977	3 946	2 582	955	46	10	11	5	9	9	21	16	31	8	1	121
Lund	2 223	6	45		952	3 226	2 039	935	38	10	9	2	7	7	17	9	24	5	1	91
Stora Råby	685	8	2	-	25	720	543	20	8	-	2	3	2	2	4	7	7	3	-	30
Landskrona c)	439	-	16	-	626	1 081	418	299	11			1	1	-		1	5	1	-	9
Hälsingborg c)	2 691	37	12	53	2 393	5 186	1 440	2 243	134	42	27	20	11	21	14	19	9	9	5	177
Höganäs c)	220	9	2		368	599	70	346	12	1			1	2		2	-	1	-	7
Eslöv c)	1 960	107	143	293	585	3 088	774	315	112	41	31	29	31	28	6	12	5	3	2	188
Eslöv	287	38	67		309	701	139	279	56	12	3	4	2	2	1	3	1	1	-	29
Västra Sallerup, del av	1 427	68	72	293	105	1 965	535	11	16	18	20	18	27	25	4	7	3	2	2	126
Trollenäs, del av	111	1			86	198	59	24	31	9	5	4	2	-	-	1	—	--	--	21
Borlunda, del av	135		4	-	85	224	41	1	9	2	3	3	-	1	1	1	1	--	--	12
Ystad c)	268	0		428	381	1 077	178	166	23	12	11	3	4	8	1	2	1	--	--	42

TAB. 1 (forts.). LANDAREALENS FÖRDELNING PÅ ÄGOSLAG, ARRENDERAD DELAT PÅ STORLEKSGRUPPER, ÅR 1951 INOM

Län, storkommun, kommun 1951 och områdesbeteckning[1]	Ägoslag, hektar					Summa landareal, hektar	Arrenderad åkerjord, hektar	Antal lägenheter med		Antal brukningsenheter med åkerareal, i hektar, om										Summa brukningsenheter
	Åker	Kultiverad betesmark	Naturlig äng	Skogsmark	Övrig mark			trädgård (icke åker)	husdjur och eller åker (högst 0,25 ha)	0,26—1	1—2	2—5	5—10	10—15	15—20	20—30	30—50	50—100	över 100	
Trelleborg c)	625	5	27	–	442	1 099	394	389	101	35	12	4	2	3	5	3	2	2	–	68
Trelleborg	535	5	27		417	984	316	357	96	34	11	4	2	3	5	2	2	2	–	65
Kyrkoköpinge, del av	90	–	–	–	25	115	78	32	5	1	1	–	–	–	–	1	–	–	–	3
Skanör med Falsterbo c)	368	10	688	43	639	1 748	173	238	42	9	8	13	6	6	4	3	1	–		50
Hallands län	142 288	5 186	8 951	204 567	113 652	474 644	21 523	6 390	2 685	1072	1065	2641	3340	2006	1095	834	438	135	67	12 693
Landsbygd	137 484	5 113	8 735	203 841	109 389	464 562	20 012	4 941	2 465	986	1018	2557	3267	1965	1061	801	419	130	61	12 265
Hishult b)	1 896	117	227	4 019	2 443	8 702	115	40	65	29	18	102	134	29	3	2	–	–	–	317
Växtorp	4 049	154	200	6 749	2 582	13 734	386	77	119	31	19	59	141	84	27	12	5	1	3	382
Växtorp, del av, a)	1 406	12	51	891	2 582	13 734	73	50	57	13	5	5	20	23	8	4	3	1	3	85
Växtorp, del av, b)	2 643	142	149	5 858			313	27	62	18	14	54	121	61	19	8	2			297
Karup	5 119	114	402	3 511	1 919	11 065	609	159	115	13	19	36	74	101	46	29	15	7	3	343
Hasslöv, del av, a)	890	12	67	486	777	3 936	111	13	38	2	1	2	5	15	10	3	2	2	1	43
Hasslöv, del av, b)	519	26	43	1 116			134	5	14	4	–	6	9	14	6	4	1			44
Östra Karup,del av,a)	848	5	64	327	836	4 356	109	56	42	–	7	6	11	13	7	8	2	3	–	57
Östra Karup,del av,b)	931	33	119	1 193			71	8	6	2	9	14	41	31	5	–	1	–	–	103
Skummeslöv a)	1 931	38	109	389	306	2 773	184	77	15	5	2	8	8	28	18	14	9	2	2	96
Ränneslöv a)	6 048	134	108	2 706	1 305	10 301	537	148	120	25	15	23	96	97	67	52	21	6	1	403
Ränneslöv	4 149	101	73	1 511	849	6 683	270	116	77	15	11	16	76	83	43	34	11	4	1	294
Ysby	1 899	33	35	1 195	456	3 618	267	32	43	10	4	7	20	14	24	18	10	2	–	109
Knäred b)	2 105	349	322	11 122	5 832	19 730	192	65	105	22	35	95	168	19	7	2	–	–	–	348
Laholms landskomm. a)	4 652	15	95	1 272	1 077	7 111	484	73	66	20	14	17	37	47	53	48	24	5	1	266
Veinge	5 925	220	505	8 282	6 218	21 150	648	156	92	24	20	80	108	51	57	53	27	13	–	433
Tjärby a)	1 375	26	5	210	153	1 769	149	74	34	2	3	3	8	9	9	12	9	7	–	62
Veinge, del av, a)	3 970	106	121	5 034	6 065	19 381	447	76	43	16	11	39	56	36	47	41	18	6	–	270
Veinge, del av, b)	580	88	379	3 038			52	6	15	6	6	38	44	6	1	–	–	–	–	101
Eldsberga	5 717	96	169	6 628	3 234	17 844	846	166	78	20	7	38	64	57	41	26	16	7	9	285
Tönnersjö b)	1 634	82	94	5 171	4 649	11 630	197	8	11	6	4	26	45	29	17	3	2	1	2	135
Eldsberga a)	3 089	12	24	1 457	387	4 969	574	63	29	6	2	8	13	22	18	14	6	6	7	102
Trönninge a)	994	2	51	–	198	1 245	75	95	38	8	1	4	6	6	6	9	8	–	–	48

Simlångsdalen	4 501	256	515	11 382	4 938	21 592	448	203	134	43	33	153	114	48	30	28	20	5	1	475
Snöstorp a)	3 317	84	160	2 006	787	6 354	360	153	88	23	14	29	43	43	27	26	20	5	1	231
Breared b)	1 184	172	355	9 376	4 151	15 238	88	50	46	20	19	124	71	5	3	2				244
Söndrum a)	2 936	59	51	1 415	1 016	5 477	999	178	61	21	18	16	26	26	15	10	6	3	5	146
Söndrum	1 759	27	39	882	841	3 548	467	172	55	16	12	6	17	19	13	10	6	2	2	103
Vapnö	1 177	32	12	533	175	1 929	532	6	6	5	6	10	9	7	2	—	-	1	3	43
Harplinge a)	4 605	27	214	1 683	1 396	7 925	556	276	107	19	12	20	29	30	31	31	33	13	2	220
Harplinge	3 851	20	194	1 067	940	6 072	471	230	95	17	9	15	22	27	20	25	31	10	2	178
Steninge	754	7	20	616	456	1 853	85	46	12	2	3	5	7	3	11	6	2	3	-	42
Getinge a)	2 834	65	156	2 238	790	6 083	366	81	36	9	10	17	28	27	23	15	14	3	4	150
Rävinge	1 283	8	69	211	162	1 733	171	13	14	2	3	3	14	19	12	8	4	1	2	68
Getinge	1 551	57	87	2 027	628	4 350	195	68	22	7	7	14	14	8	11	7	10	2	2	82
Kvibille	4 332	215	531	10 202	3 597	18 877	1 146	69	41	21	27	82	102	52	27	23	10	3	3	350
Kvibille a)	1 651	42	103	2 184	590	4 570	303	17	13	10	8	5	15	17	14	12	5	1	2	89
Holm a)	1 326	69	84	1 031	372	2 882	702	16	12	5	6	10	17	17	6	6	3	2	1	73
Slättåkra b)	1 355	104	344	6 987	2 635	11 425	141	36	16	6	13	67	70	18	7	5	2		-	188
Oskarströms köping b)	136	3	20	392	289	840	56	193	7	2	6	4	9	2		1	-	-	—	24
Enslöv	3 114	131	394	12 068	4 272	19 979	824	100	38	15	36	116	100	41	19	7	4	1	3	342
Övraby a)	861	3	16	601	135	1 616	283	7	2	-	1	3	6	12	8	2	1	-	2	35
Enslöv b)	2 253	128	378	11 467	4 137	18 363	541	93	36	15	35	113	94	29	11	5	3	1	1	307
Torup b)	2 654	425	910	20 260	10 970	35 219	496	107	54	36	52	263	138	25	7	2	3	—	—	526
Torup	1 531	222	432	12 614	6 446	21 245	312	52	26	21	31	126	81	14	7	2	2	-	-	284
Kinnared	347	61	153	1 601	713	2 878	80	47	20	12	10	36	17	4	-		1	-	-	80
Drängsered	776	142	325	6 042	3 811	11 096	104	8	8	3	11	101	40	7	-	-	-	-	-	162
Årstad	8 290	168	329	10 601	2 937	22 325	1 167	240	123	26	23	75	103	86	49	66	27	13	8	476
Abild, del av, a)	679	9	8	1 349	917	5 876	98	7	5	1	1	5	5	2	-	1	2	1	1	19
Abild, del av, b)	238	27	52	2 597			72	4		-	1	10	19	3	1	-	-	-	-	34
Asige, del av, a)	1 275	39	67	2 102	986	6 573	278	16	13	3	4	18	9	20	6	7	2	2	2	73
Asige, del av, b)	168	8	55	1 873			12	1	1	-	-	4	9	3	1	1	-	-	-	18
Årstad a)	2 619	49	44	1 035	319	4 066	280	62	54	5	5	15	35	22	19	21	7	4	3	136
Slöinge a)	1 277	13	22	481	216	2 009	87	82	25	5	4	11	11	16	8	13	4	3	1	76
Eftra a)	2 034	23	81	1 164	499	3 801	340	68	25	12	8	12	15	20	14	23	12	3	1	120
Morup a)	6 958	82	148	323	1 216	8 727	515	106	103	46	38	71	144	101	51	36	20	4	8	519
Stafsinge	3 327	10	61	167	621	4 186	259	45	42	22	20	35	68	35	21	7	11	2	6	227
Morup	3 631	72	87	156	595	4 541	256	61	61	24	18	36	76	66	30	29	9	2	2	292
Vinberg a)	6 254	202	92	1 513	779	8 840	698	130	66	17	13	45	72	69	56	63	38	8	—	381
Ljungby	3 289	151	60	1 351	196	5 347	347	36	36	9	2	13	34	36	36	32	19	4	—	185
Vinberg	2 965	51	32	162	283	3 493	351	94	30	8	11	32	38	33	20	31	19	4	—	196

[1] Naturliga jordbruksområden i Hallands län: a) Slättbygden; b) Skogsbygden; c) Norra Halland.

TAB. 1 (forts.). LANDAREALENS FÖRDELNING PÅ ÄGOSLAG, ARRENDERAD DELAT PÅ STORLEKSGRUPPER, ÅR 1951 INOM

Län, storkommun, kommun 1951 och områdesbeteckning	Ägoslag, hektar					Summa landareal, hektar	Arrenderad åkerjord, hektar	Antal lägenheter med		Antal brukningsenheter med åkerareal, i hektar, om										Summa brukningsenheter
	Åker	Kultiverad betesmark	Naturlig äng	Skogsmark	Övrig mark			trädgård (icke åker)	husdjur och/eller åker (högst 0,25 ha)	0,26—1	1—2	2—5	5—10	10—15	15—20	20—30	30—50	50—100	över 100	
Vessigebro	6 552	321	254	11 407	3 541	22 075	1 018	141	58	29	33	89	126	99	59	41	25	11	1	513
Alfshög a)	1 126	44	10	155	130	1 465	186	32	8	2	5	7	12	7	10	5	2	8	—	58
Vessige, del av, a)	1 756	74	46	1 298	814	5 802	245	46	18	5	2	10	21	28	14	9	11	2	1	103
Vessige, del av, b)	296	18	38	1 462			77	2	1	4	4	5	12	6	3	1	1	—	—	36
Askome, del av, a)	516	13	10	617	497	3 116	74	14	4	1	1	3	5	5	3	5	4	1	—	28
Askome, del av, b)	113	7	16	1 327			19	0	2	1	1	8	6	2	—	—	—	—	—	18
Köinge b)	869	73	31	1 246	474	2 693	97	26	9	8	4	18	14	17	9	7	4	—	—	81
Svartrå b)	646	31	23	2 063	639	3 402	105	6	2	4	2	15	14	12	7	5	2	—	—	61
Okome b)	1 230	61	80	3 239	987	5 597	215	15	14	4	14	23	42	22	13	9	1	—	—	128
Åtran b)	2 076	419	365	14 196	7 925	24 981	295	37	26	24	41	192	127	19	3	2	—	—	—	408
Gällared	682	144	75	4 453	2 538	7 892	70	6	9	9	13	63	46	6	—	—	—	—	—	137
Krogsered	510	122	112	3 830	2 853	7 427	67	5	3	4	9	52	34	3	—	—	—	—	—	102
Gunnarp	884	153	178	5 913	2 534	9 662	158	26	14	11	19	77	47	10	3	2	—	—	—	169
Ullared b)	1 347	219	170	9 719	3 059	14 514	182	37	32	25	33	99	91	12	2	1	—	—	—	263
Fagered	540	91	71	4 655	1 520	6 877	70	12	14	5	20	45	38	—	2	1	—	—	—	111
Källsjö	310	55	27	1 562	459	2 413	19	3	4	9	7	29	17	4	—	—	—	—	—	66
Ullared	497	73	72	3 502	1 080	5 224	93	22	14	11	6	25	36	8	—	—	—	—	—	86
Himledalen	5 905	441	426	10 085	3 061	19 918	621	67	88	36	29	107	153	83	54	38	21	5	1	527
Nösslinge b)	247	36	22	2 450	688	3 443	28	3	6	3	5	22	19	1	—	—	—	—	—	50
Skällinge b)	936	90	98	3 387	819	5 330	101	9	17	7	8	20	44	20	6	4	—	1	—	110
Rolfstorp b)	1 561	94	91	2 703	800	5 249	133	28	22	6	5	23	48	25	14	13	4	1	—	139
Gödestad a)	661	11	26	44	88	830	102	5	5	3	2	1	2	12	6	6	6	—	—	38
Hunnestad a)	1 106	65	25	123	163	1 482	104	9	12	6	3	14	17	17	18	4	7	—	—	86
Grimeton, del av, a)	596	91	27	408	503	3 584	83	3	11	5	—	7	9	4	5	7	1	—	1	39
Grimeton, del av, b)	798	54	137	970			70	10	15	6	6	20	14	4	5	4	3	3	—	65
Tvååker	7 551	270	166	4 727	2 053	14 767	893	100	87	45	32	91	132	117	58	64	36	6	1	582
Dagsås b)	524	30	36	857	193	1 640	126	9	4	6	1	15	5	6	4	2	1	—	1	41
Sibbarp b)	1 812	97	70	3 153	876	6 008	104	20	17	8	8	20	45	30	17	8	10	1	—	147
Tvååker a)	3 938	110	40	392	676	5 156	549	55	41	23	21	45	61	57	23	40	21	4	—	295
Spannarp a)	1 277	33	20	325	308	1 963	114	16	25	8	2	11	21	24	14	14	4	1	—	99
Träslöv a)	2 224	75	115	119	562	3 095	445	142	34	14	5	19	40	41	19	15	12	3	—	168
Lindberga	4 854	104	472	2 784	1 738	9 952	713	101	121	32	40	48	114	111	48	36	5	1	2	437
Lindberg a)	2 376	41	353	647	762	4 179	476	49	69	13	22	25	49	43	22	19	2	1	2	198

Torpa a)	594	10	58	608	437	1 707	61	44	26	6	5	5	24	18	5	3	—	—	—	66
Valinge a)	1 444	42	52	1 015	354	2 907	142	5	17	11	6	13	20	33	19	14	3	—	—	119
Stamnared b)	440	11	9	514	185	1 159	34	3	9	2	7	5	21	17	2	—	—	—	—	54
Veddige c)	4 180	69	235	6 076	2 881	13 441	700	82	77	53	43	70	108	86	38	19	13	3	—	433
Sällstorp	501	8	21	1 044	445	2 019	87	3	3	6	2	6	22	15	4	2	—	—	—	57
Ås	1 432	43	49	1 307	884	3 715	213	38	33	21	15	23	36	27	13	10	3	1	—	149
Veddige	2 247	18	165	3 725	1 552	7 707	400	41	41	26	26	41	50	44	21	7	10	2	—	227
Värö c)	3 284	13	300	2 018	2 572	8 187	651	82	53	44	57	76	111	60	35	17	5	—	—	405
Värö	2 822	13	253	1 473	2 092	6 653	582	61	49	40	56	69	99	49	27	15	5	—	—	360
Stråvalla	462	—	47	545	480	1 534	69	21	4	4	1	7	12	11	8	2	—	—	—	45
Löftadalen c)	4 152	82	157	5 717	5 028	15 136	536	219	43	34	55	80	158	110	31	13	1	3	—	485
Frillesås	1 169	31	66	1 659	1 468	4 393	156	49	13	6	17	21	45	32	6	6	1	—	—	134
Landa	630	4	11	423	611	1 679	95	23	7	2	5	11	20	18	6	1	—	1	—	64
Ölmevalla	1 092	11	52	946	1 418	3 519	230	137	13	19	25	33	40	25	3	4	—	2	—	151
Gällinge	892	31	12	1 396	962	3 293	33	3	4	4	4	10	28	27	13	2	—	—	—	88
Idala	369	5	16	1 293	569	2 252	22	7	6	3	4	5	25	8	3	—	—	—	—	48
Fjärås c)	5 294	177	266	8 695	5 341	19 773	1 134	119	107	76	64	137	153	79	49	19	5	1	4	587
Förlanda	677	38	53	2 675	1 489	4 932	52	8	8	14	9	55	47	7	1	—	—	—	—	133
Fjärås	3 644	133	127	5 665	3 417	12 986	918	88	79	52	42	69	90	59	35	9	3	—	4	363
Hanhals	973	6	86	355	435	1 855	164	23	20	10	13	13	16	13	13	10	2	1	—	91
Onsala c)	1 457	28	72	1 086	2 614	5 257	393	117	47	21	18	26	27	29	12	4	6	3	—	146
Särö c)	2 368	15	102	2 296	4 550	9 331	505	531	67	50	53	57	98	47	17	7	4	2	—	335
Vallda	1 657	11	79	1 637	1 885	5 269	261	130	42	21	25	35	68	30	13	6	3	2	—	203
Släp	711	4	23	659	2 665	4 062	244	401	25	29	28	22	30	17	4	1	1	—	—	132
Tölö c)	2 578	22	166	4 992	3 086	10 844	554	96	36	30	33	58	71	61	18	16	3	—	1	291
Tölö	1 652	22	136	2 876	1 732	6 418	457	59	25	11	13	22	36	41	9	12	3	—	1	148
Älvsåker	926	—	30	2 116	1 354	4 426	97	37	11	19	20	36	35	20	9	4	—	—	—	143
Lindome c)	1 537	26	81	3 558	2 568	7 770	284	203	59	34	67	96	71	19	9	3	—	—	—	299
Städer	4 804	73	216	726	4 263	10 082	1 511	1 449	220	86	47	84	73	41	34	33	19	5	6	428
Halmstad a)	1 078	31	6	31	1 598	2 744	410	388	43	14	8	18	13	11	8	—	6	1	2	81
Laholm a)	872	1	4		214	1 091	137	152	61	27	11	10	11	14	8	7	2	1	1	98
Falkenberg a)	2 394	35	114	639	1 276	4 458	782	642	103	35	20	39	31	16	16	24	11	3	2	197
Falkenberg	362	5	8	61	825	1 261	109	582	74	32	13	21	15	5	3	1	—	—	—	90
Skrea	2 032	30	106	578	451	3 197	673	60	29	3	7	18	16	11	13	23	11	3	2	107
Varberg a)	447	6	62	9	1 054	1 578	169	211	12	9	5	17	15	—	2	1	—	—	1	50
Kungsbacka c)	13	—	30	47	121	211	13	53	1	1	—	—	—	—		1	—	—	—	2

TAB. 1 (forts.). LANDAREALENS FÖRDELNING PÅ ÄGOSLAG, ARRENDERAD DELAT PÅ STORLEKSGRUPPER, ÅR 1951 INOM

Län, storkommun, kommun 1951 och områdesbeteckning[1]	Ägoslag, hektar					Summa landareal, hektar	Arrenderad åkerjord, hektar	Antal lägenheter med		Antal brukningsenheter med åkerareal, i hektar, om										Summa brukningsenheter
	Åker	Kultiverad betesmark	Naturlig äng	Skogsmark	Övrig mark			trädgård (icke åker)	husdjur och/eller åker (högst 0,25 ha)	0,26—1	1—2	2—5	5—10	10—15	15—20	20—30	30—50	50—100	över 100	
Göteborgs och Bohus län	91 046	4 242	15 402	164 911	219 921	495 522	14 369	13 581	2 733	1656	1792	3293	3851	1515	567	311	126	52	9	13 172
Landsbygd	85 641	4 091	14 838	159 165	195 850	459 585	12 810	7 453	2 307	1476	1643	3079	3633	1440	527	294	116	49	8	12 265
Landvetter	1 053	8	194	9 233	1 109	14 597	76	274	45	51	75	123	65	2	..	..	..	..	..	316
Härryda, del av	516	2	72	4 808	1 870	7 268	51	103	22	29	33	57	37	..	..	..	..	..	..	156
Landvetter	537	6	122	4 425	2 239	7 329	25	171	23	22	42	66	28	2	..	..	..	..	..	160
Partille	427	8	49	2 130	3 096	5 710	162	793	44	6	12	27	7	5	1	2	4	..	..	64
Råda	327	12	29	1 687	1 397	3 452	27	266	24	11	15	22	13	1	1	1	..	1	..	65
Kållered	406	5	31	896	1 022	2 360	78	81	9	3	13	22	15	4	2	3	1	..	..	63
Askim	686	2	55	623	2 248	3 614	105	443	52	11	10	30	27	10	2	2	2	2	..	96
Styrsö	3	..	..	..	2 349	2 352	..	257	70	2	..	..	..	..	..	..	..	..	..	2
Öckerö	38	..	6	..	2 463	2 507	..	146	109	15	11	2	..	—	..	..	..	..	..	28
Torslanda	1 623	6	311	1 085	3 616	6 641	255	573	37	16	13	28	78	37	10	5	..	1	..	188
Torslanda	324	5	62	316	1 577	2 284	57	331	19	10	10	11	21	2	2	1	..	..	..	57
Björlanda	1 299	1	249	769	2 039	4 357	198	242	18	6	3	17	57	35	8	4	..	1	..	131
Tuve	775	21	102	280	477	1 655	164	145	12	5	6	17	27	16	6	3	..	1	..	81
Säve	2 125	72	233	1 104	1 419	4 953	407	90	33	10	12	26	60	47	30	8	2	1	..	196
Hermansby	2 173	200	1 106	1 860	5 434	10 773	275	85	57	45	50	131	155	25	1	2	..	1	..	410
Harestad	481	36	184	498	796	1 995	51	18	9	11	10	26	36	8	..	..	..	..	..	91
Torsby	1 202	123	655	805	2 341	5 126	132	25	35	21	31	77	91	13	..	2	..	..	..	235
Lycke	490	41	267	557	2 297	3 652	92	42	13	13	9	28	28	4	1	—	..	1	..	84
Ytterby	1 316	42	266	1 313	1 167	4 104	345	121	34	20	18	44	58	20	9	4	..	1	1	175
Romelanda	2 604	241	529	4 510	3 318	11 202	466	46	76	61	96	115	151	33	7	7	1	2	..	473
Romelanda	1 432	134	324	3 337	2 402	7 629	413	29	58	39	64	76	71	12	4	5	1	2	..	274
Kareby	1 172	107	205	1 173	916	3 573	53	17	18	22	32	39	80	21	3	2	..	..	..	199

ÅKERJORD, ANTAL LÄGENHETER OCH ANTAL BRUKNINGSENHETER, FÖRVARJE KOMMUN ENLIGT 1952 ÅRS INDELNING

Kode	3 669	103	1 030	4 012	5 537	14 351	249	236	87	105	93	84	214	81	13	7	2	1	–	600
Hålta	734	19	233	807	1 104	2 897	23	29	20	16	9	12	56	8	3	1	–	1	–	106
Solberga	1 795	15	524	1 331	2 136	5 801	124	99	41	39	56	34	98	49	5	4	1	–	–	286
Jörlanda	1 140	69	273	1 874	2 297	5 653	102	108	26	50	28	38	60	24	5	2	1	–	–	208
Stenungsund	3 414	439	670	7 826	7 046	19 395	431	399	99	93	124	166	198	48	13	8	1	1	–	652
Spekeröd	816	152	176	2 406	1 906	5 456	96	26	12	19	35	49	48	9	5	1	–	–	–	166
Norum	802	110	151	709	1 289	3 061	105	184	32	21	39	46	45	10	2	3	–	–	–	166
Ödsmål	903	69	150	1 852	1 572	4 546	81	147	32	36	25	42	56	11	3	2	–	1	–	176
Ucklum	893	108	193	2 859	2 279	6 332	149	42	23	17	25	29	49	18	3	2	1	–	–	144
Inlands Torpe	3 197	73	707	10 973	3 527	18 477	545	200	118	56	73	105	122	39	13	15	9	2	1	435
Västerlanda	1 208	66	154	3 963	1 267	6 658	91	81	59	22	29	40	44	18	5	7	2	1	–	168
Hjärtum	1 989	7	553	7 010	2 260	11 819	454	119	59	34	44	65	78	21	8	8	7	1	1	267
Ljungskile	1 640	68	281	4 917	2 714	9 620	382	206	44	18	39	35	50	24	11	10	4	2	–	193
Grinneröd	599	23	90	2 083	1 038	3 833	77	23	14	5	14	13	20	9	4	5	–	1	–	71
Ljung	632	42	141	2 188	1 094	4 097	189	124	18	8	14	14	19	9	4	2	2	1	–	73
Resteröd	409	3	50	646	582	1 690	116	59	12	5	11	8	11	6	3	3	2	–	–	49
Forshälla	2 278	72	366	6 525	2 436	11 677	462	85	25	4	13	41	91	40	19	7	2	3	–	220
Tjörn	3 171	510	871	2 487	9 595	16 634	365	240	128	196	129	347	194	14	2	–	1	1	–	884
Valla	1 071	238	154	1 096	2 396	4 955	132	59	43	69	32	113	65	6	–	–	1	–	–	286
Stenkyrka	1 670	83	669	1 054	3 997	7 473	164	130	46	81	56	162	114	8	2	–	–	1	–	424
Rönnäng	42	3	10	–	701	756	2	25	30	9	7	7	–	–	–	–	–	–	–	23
Klädesholmen	–	–	–	–	138	138	–	–	–	–	–	–	–	–	–	–	–	–	–	–
Klövedal	388	186	38	337	2 363	3 312	67	26	9	37	34	65	15	–	–	–	–	–	–	151
Morlanda	1 058	85	201	1 235	6 340	8 919	260	88	54	59	37	74	56	5	2	2	1	–	1	237
Mollösund	9	–	–	–	682	691	–	6	10	3	2	1	–	–	–	–	–	–	–	6
Käringön	–	–	–	–	233	233	–	1	–	–	–	–	–	–	–	–	–	–	–	–
Gullholmen	13	0	7	3	695	718	–	3	3	1	–	4	–	–	–	–	–	–	–	5
Morlanda	1 036	85	194	1 232	4 730	7 277	260	78	41	55	35	69	56	5	2	2	1	–	1	226
Tegneby	3 427	157	439	3 612	8 288	16 223	510	101	66	107	100	211	212	48	9	2	2	–	–	691
Tegneby	1 463	207	150	1 119	3 583	6 552	215	32	19	33	27	74	96	28	1	1	1	–	–	261
Röra	960	102	90	1 315	2 016	4 483	133	44	26	47	29	76	62	8	2	1	–	–	–	225
Stala	1 004	148	199	1 148	2 689	5 188	162	25	21	27	44	61	54	12	6	–	1	–	–	205
Myckleby	3 365	194	465	3 860	5 571	13 455	466	161	78	115	109	201	172	43	16	6	3	–	–	665
Långelanda	1 079	89	193	926	1 961	4 248	63	58	17	22	22	60	64	14	5	1	1	–	–	189
Myckleby	1 479	61	186	1 807	2 027	5 560	283	47	35	24	39	74	68	23	9	5	1	–	–	243
Torp	807	44	86	1 127	1 583	3 647	120	56	26	69	48	67	40	6	2	–	1	–	–	233

[1] Göteborgs och Bohus län är icke uppdelat på naturliga jordbruksområden.

TAB. 1 (forts.). LANDAREALENS FÖRDELNING PÅ ÄGOSLAG, ARRENDERAD DELAT PÅ STORLEKSGRUPPER, ÅR 1951 INOM

Län, storkommun, kommun 1951 och områdesbeteckning[1]	Ägoslag, hektar					Summa landareal, hektar	Arrenderad åkerjord, hektar	Antal lägenheter med		Antal brukningsenheter med åkerareal, i hektar, om										Summa brukningsenheter
	Åker	Kultiverad betesmark	Naturlig äng	Skogsmark	Övrig mark			trädgård (icke åker)	husdjur och/eller åker (högst 0,25 ha)	0,26—1	1—2	2—5	5—10	10—15	15—20	20—30	30—50	50—100	över 100	
Skaftö	1 640	59	200	1 532	5 671	9 102	344	114	53	72	49	61	61	26	14	5	3	—	—	291
Skaftö	312	12	61	200	1 895	2 480	99	35	34	27	15	20	16	5	1	—	—	—	—	84
Fiskebäckskil	4	—	0	3	38	45	—	15	—	—	1	1	—	—	—	—	—	—	—	2
Grundsund	0	—	—	—	94	94	—	5	1	—	—	—	—	—	—	—	—	—	—	—
Dragsmark	253	10	32	321	825	1 441	37	22	9	14	12	12	7	4	2	—	1	—	—	52
Bokenäs	1 071	37	107	1 008	2 819	5 042	208	37	9	31	21	28	38	17	11	5	2	—	—	153
Skredsvik	4 265	94	610	7 531	7 048	19 548	859	154	75	35	56	87	123	89	22	22	11	5	—	450
Högås	498	16	65	715	617	1 911	136	27	13	6	8	9	4	13	4	2	3	—	—	49
Skredsvik	1 850	29	294	3 551	2 789	8 513	367	56	34	14	27	43	72	41	8	5	4	3	—	217
Herrestad	1 917	49	251	3 265	3 642	9 124	356	71	28	15	21	35	47	35	10	15	4	2	—	184
Lane-Ryr	1 764	10	222	3 603	2 709	8 308	57	15	11	4	12	36	101	40	11	5	—	—	—	209
Smögen	0	—	—	—	407	407	—	4	3	1	—	—	—	—	—	—	—	—	—	1
Södra Sotenäs	759	20	146	415	5 500	6 840	78	216	32	9	20	30	49	9	6	1	—	—	—	124
Kungshamn	0	—	—	—	318	318	—	16	2	—	—	—	—	—	—	—	—	—	—	—
Malmön	10	—	—	—	546	556	10	86	3	—	1	2	—	—	—	—	—	—	—	3
Askum	749	20	146	415	4 636	5 966	68	114	27	9	19	28	49	9	6	1	—	—	—	121
Tossene	1 312	67	142	1 367	3 621	6 509	283	176	58	13	32	28	71	21	8	4	1	1	—	179
Stångenäs	3 063	77	484	3 837	5 211	12 672	567	383	166	64	69	84	91	56	25	15	7	2	—	413
Bro	1 615	23	295	2 261	3 217	7 411	275	138	60	24	36	37	43	26	16	9	5	1	—	197
Brastad	1 448	54	189	1 576	1 994	5 261	292	245	106	40	33	47	48	30	9	6	2	1	—	216
Munkedal	3 270	267	339	4 980	3 981	12 837	733	277	98	22	33	61	54	50	17	12	14	6	3	272
Foss	2 159	179	232	3 612	3 072	9 254	529	262	93	11	31	45	39	25	9	6	8	5	3	182
Håby	1 111	88	107	1 368	909	3 583	204	15	5	11	2	16	15	25	8	6	6	1	—	90
Svarteborg	3 428	158	394	6 162	5 382	15 524	490	106	39	14	28	94	145	76	19	11	8	1	—	396
Bärfendal	492	25	81	851	754	2 203	67	1	—	—	8	14	22	14	2	2	—	—	—	62
Svarteborg	2 936	133	313	5 311	4 628	13 321	423	105	39	14	20	80	123	62	17	9	8	1	—	334
Sörbygden	4 393	164	1 379	9 457	11 786	27 179	513	34	26	3	27	141	249	93	23	6	3	2	—	547
Hede	1 417	74	418	3 533	2 411	7 853	226	8	5	—	9	30	78	30	6	3	—	2	—	158
Sanne	694	21	242	1 777	1 549	4 283	35	3	2	—	5	39	55	7	3	—	—	—	—	109
Krokstad	2 282	69	719	4 147	7 826	15 043	252	23	19	3	13	72	116	56	14	3	3	—	—	280

Bullaren	3 739	119	779	16 132	13 382	34 151	481	64	27	16	27	162	192	71	21	7	1	2	—	499
Naverstad	2 688	71	483	12 109	9 728	25 079	337	52	24	14	19	128	136	45	15	5	1	2	—	365
Mo	1 051	48	296	4 023	3 654	9 072	144	12	3	2	8	34	56	26	6	2	—	—	—	134
Kville	5 331	229	701	5 611	10 214	22 086	473	245	112	44	53	107	174	116	48	30	7	2	—	581
Kville	4 121	182	494	4 896	7 545	17 238	366	174	90	25	29	70	126	88	39	26	6	2	—	411
Bottna	512	22	82	354	828	1 798	48	16	6	2	11	20	22	9	2	3	1	—	—	70
Svenneby	698	25	125	361	1 841	3 050	59	55	16	17	13	17	26	19	7	1	—	—	—	100
Tanum	6 543	138	769	11 674	16 500	35 624	1 103	230	127	55	71	132	153	110	70	43	17	5	1	657
Tanum	5 056	112	615	6 829	12 170	24 782	909	152	79	46	54	92	89	76	54	41	16	5	1	474
Grebbestads köping	34	1	5	—	111	151	7	32	4	—	2	2	1	—	1	—	—	—	—	6
Lur	1 453	25	149	4 845	4 219	10 691	187	46	44	9	15	38	63	34	15	2	1	—	—	177
Tjärnö	436	2	315	827	3 791	5 371	15	72	59	55	36	49	12	5	1	1	—	—	—	159
Vette	6 923	69	417	15 869	17 478	40 756	784	327	120	60	82	156	193	136	75	38	9	3	1	753
Skee	4 823	63	333	9 959	10 842	26 020	509	203	73	24	42	85	112	85	62	32	8	2	1	453
Näsinge	674	2	55	1 691	1 907	4 329	147	41	16	14	9	23	21	13	7	3	1	—	—	91
Lommeland	553	2	6	1 493	1 386	3 440	43	20	8	2	8	21	22	15	4	1	—	—	—	73
Hogdal	873	2	23	2 726	3 343	6 967	85	63	23	20	23	27	38	23	2	2	—	1	—	136
Städer	5 405	151	564	5 746	24 071	35 937	1 559	6 128	426	180	149	214	218	75	40	17	10	3	1	907
Göteborg	1 320	16	106	316	11 935	13 693	472	4 369	154	68	45	59	64	18	9	4	1	1	—	269
Mölndal	978	20	43	767	2 749	4 557	378	1 105	91	22	15	25	24	12	11	4	2	2	—	117
Kungälv	685	23	110	828	808	2 454	245	143	35	27	27	26	32	9	6	1	2	—	—	130
Kungälv	189	3	20	200	261	673	62	111	22	16	18	18	8	2	—	1	—	—	—	63
Rödbo	496	20	90	628	547	1 781	183	32	13	11	9	8	24	7	6	—	2	—	—	67
Marstrand	23	4	7	—	779	813	23	23	—	1	1	4	1	—	—	—	—	—	—	7
Lysekil	955	48	92	880	3 575	5 550	137	144	104	43	30	45	57	10	7	1	—	—	—	193
Lysekil	34	3		9	536	582	3	79	26	9	3	3	1	—	—	—	—	—	—	16
Lyse	921	45	92	871	3 039	4 968	134	65	78	34	27	42	56	10	7	1	—	—	—	177
Uddevalla	1 396	37	197	2 955	3 819	8 404	273	302	41	18	24	49	37	26	7	7	5	—	1	174
Strömstad	48	3	9		406	466	31	42	1	1	7	6	3	—	—	—	—	—	—	17
Älvsborgs län[2]	203 986	12 092	30 735	656 032	268 156	1171001	36 746	11 708	2 719	2081	3582	7649	7219	2983	1270	909	397	140	42	26 272
Landsbygd	196 106	11 748	29 888	634 291	255 423	1127456	34 552	8 843	2 426	1984	3425	7392	7001	2884	1219	869	376	129	41	25 320
Tössbo	7 997	72	879	28 101	9 294	46 343	2 170	223	83	55	91	235	279	115	45	34	19	11	2	886
Mo c)	863	4	62	3 456	1 262	5 647	276	21	9	2	8	29	45	11	3	3	2	1	—	104
Åmåls landskomm. a)	1 711	12	127	4 483	1 533	7 866	319	41	16	13	8	34	69	30	5	8	4	3	—	174

[1] Naturliga jordbruksområden i Älvsborgs län: a) Slättbygden; b) Dalbygderna: c) Dalslands bergsbygd; d) Södra höglandet. — [2] Älvsborgs län är uppdelat på två hushållningssällskapsområden. Det norra området omfattar storkommunerna Tössbo, Lelång, Bengtsfors köping, Steneby, Dals-Ed, Bäckefors, Högsäter, Färgelanda, Ödeborg, Kroppefjäll, Skållerud, Melleruds köping, Bolstad, Brålanda, Frändefors, Västra Tunhem, Södra Väne, Bjärke, Flundre, Lilla Edets köping, Lödöse, Skepplanda, Starrkärr, Nödinge, Angered, Stora Lundby, Lerum, Skallsjö, Hemsjö, Vårgårda och Herrljunga samt Vänersborgs, Trollhättans, Alingsås och Åmåls städer. Länet i övrigt bildar det södra hushållningssällskapsområdet.

TAB. 1 (forts.). LANDAREALENS FÖRDELNING PÅ ÄGOSLAG, ARRENDERAD DELAT PÅ STORLEKSGRUPPER, ÅR 1951 INOM

Län, storkommun, kommun 1951 och områdesbeteckning	Ägoslag, hektar					Summa landareal, hektar	Arrenderad åkerjord, hektar	Antal lägenheter med		Antal brukningsenheter med åkerareal, i hektar, om										Summa brukningsenheter
	Åker	Kultiverad betesmark	Naturlig äng	Skogsmark	Övrig mark			trädgård (icke åker)	husdjur och/eller åker (högst 0,25 ha)	0,26—1	1—2	2—5	5—10	10—15	15—20	20—30	30—50	50—100	över 100	
Tössbo (forts.)																				
Tösse a)	1 395	3	126	3 283	1 107	5 914	375	19	7	4	9	24	33	20	6	6	4	4	1	111
Tydje a)	819	5	71	1 456	539	2 890	237	13	4	6	12	18	20	6	10	7	3	—	—	82
Ånimskog a)	1 921	9	96	5 578	2 376	9 980	550	33	17	14	25	61	62	26	14	9	5	1	1	218
Fröskog c)	765	26	108	2 954	1 173	5 026	197	89	22	7	12	23	32	12	6	—	1	2	—	95
Edleskog c)	523	13	289	6 891	1 304	9 020	216	7	8	9	17	46	18	10	1	1	—	—	—	102
Lelång c)	3 625	85	831	36 828	7 861	49 230	855	96	32	115	199	412	170	29	9	2	—	—	—	936
Laxarby	1 130	35	286	13 426	2 848	17 725	338	49	8	27	54	117	45	12	6	2	—	—	—	263
Vårvik	647	5	138	6 458	1 186	8 434	122	2	2	26	48	93	26	2	1	—	—	—	—	196
Torrskog	601	30	214	7 953	1 551	10 349	162	36	14	35	47	82	16	6	1	—	—	—	—	187
Ärtemark, del av	1 247	15	193	8 991	2 276	12 722	233	9	8	27	50	120	83	9	1	—	—	—	—	290
Bengtsfors köping c)	107	0	20	711	402	1 240	10	73	12	3	3	15	7	—	—	—	—	—	—	28
Bengtsfors köping	54	—	16	160	207	437	1	66	8	1	2	10	2	—	—	—	—	—	—	15
Ärtemark, del av	53	0	4	551	195	803	9	7	4	2	1	5	5	—	—	—	—	—	—	13
Steneby c)	1 877	61	547	12 970	4 325	19 780	546	201	38	20	46	102	66	19	4	4	7	2	1	271
Steneby	1 381	58	274	7 149	1 974	10 836	440	185	32	12	24	62	34	14	4	4	7	2	1	164
Tisselskog	496	3	273	5 821	2 351	8 944	106	16	6	8	22	40	32	5	—	—	—	—	—	107
Dals-Ed c)	6 361	565	2 290	45 720	20 876	75 812	887	134	58	81	169	478	351	73	27	8	3	—	—	1 190
Håbol	645	18	331	9 273	2 610	12 877	230	12	4	8	19	93	28	3	1	1	—	—	—	153
Nössemark	830	27	318	10 570	3 753	15 498	169	12	10	45	80	129	30	1	1	—	—	—	—	286
Dals-Ed	1 626	94	568	13 600	6 699	22 587	262	86	25	21	45	94	85	16	13	2	2	—	—	278
Töftedal	876	123	274	7 479	4 554	13 306	129	10	8	4	8	46	64	7	3	3	—	—	—	135
Gesäter	662	53	332	923	864	2 834	26	4	5	—	4	40	31	13	4	2	—	—	—	94
Rölanda	1 722	250	467	3 875	2 396	8 710	71	10	6	3	13	76	113	33	5	—	1	—	—	244
Bäckefors c)	1 474	37	242	9 567	3 454	14 774	416	35	14	15	22	57	91	24	7	3	1	—	—	220
Ödsköltt	849	22	141	5 959	1 504	8 475	285	9	7	9	16	30	56	16	3	2	—	—	—	132
Råggärd, del av	259	6	57	940	928	2 190	52	—	1	—	—	8	18	4	2	—	—	—	—	32
Bäcke	366	9	44	2 668	1 022	4 109	79	26	6	6	6	19	17	4	2	1	1	—	—	56
Högsäter b)	7 162	136	1 840	13 740	10 941	33 819	798	57	20	17	27	141	324	148	61	30	9	—	—	757
Järbo	1 514	24	323	2 646	3 601	8 108	129	8	3	3	6	17	78	40	10	3	2	—	—	159
Råggärd, del av	759	8	226	1 773	1 463	4 229	143	1	—	5	2	19	40	14	7	1	1	—	—	89
Lerdal	960	23	351	2 300	1 635	5 269	60	1	1	3	4	37	60	17	7	1	—	—	—	129
Rännelanda	1 098	27	304	2 290	989	4 708	154	6	4	1	—	27	55	24	2	6	3	—	—	118
Högsäter	2 831	54	636	4 731	3 253	11 505	312	41	12	5	15	41	91	53	35	19	3	—	—	262

Färgelanda b)	2 849	46	178	5 104	2 584	10 761	286	75	19	9	20	81	106	34	27	15	11	—	—	303
Ödeborg b)	2 996	184	401	12 759	6 008	22 348	552	80	24	5	14	42	81	43	21	21	11	3	1	242
Ödeborg	1 036	54	123	3 536	1 652	6 401	222	64	12	3	5	15	21	17	7	5	7	1	..	81
Torp	1 140	41	184	4 027	2 572	7 964	88	12	10	1	6	17	37	11	7	11	3	..	1	94
Valbo-Ryr	820	89	94	5 196	1 784	7 983	242	4	2	1	3	10	23	15	7	5	1	2	..	67
Kroppefjäll	5 122	37	868	12 064	5 066	23 157	1 010	159	27	16	37	126	175	85	43	34	8	4	..	528
Ör a)	3 390	21	406	4 485	2 060	10 362	522	27	14	5	13	51	84	63	32	27	7	3	..	285
Gunnarsnäs a)	814	5	105	1 200	415	2 539	194	101	6	3	6	16	36	15	7	2	1	1	..	87
Dalskog c)	918	11	357	6 379	2 591	10 256	294	31	7	8	18	59	55	7	4	5	..	..	..	156
Skållerud a)	670	2	231	3 055	1 255	5 213	145	192	34	33	25	52	24	6	1	2	1	1	..	145
Melleruds köping a)	3 950	52	259	2 307	1 279	7 847	959	366	47	19	13	63	78	66	33	23	9	4	3	311
Melleruds köping	3	..	—	..	100	103	—	203	18	1	..	—	..	..	..	..	..	..	..	1
Holm	2 593	42	170	1 549	932	5 286	719	151	27	14	12	43	58	34	19	12	3	4	3	202
Järn	1 354	10	89	758	247	2 458	240	12	2	4	1	20	20	32	14	11	6	..	..	108
Bolstad a)	9 557	93	256	3 349	1 418	14 673	1 280	43	17	15	17	78	122	102	79	97	36	18	5	569
Grinstad	3 392	35	39	1 504	570	5 540	258	15	5	3	9	36	49	41	34	40	13	5	..	230
Erikstad	2 106	24	119	656	302	3 207	467	14	6	7	4	23	35	19	19	18	11	3	1	140
Bolstad	4 059	34	98	1 189	546	5 926	555	14	6	5	4	19	38	42	26	39	12	10	4	199
Brålanda a)	10 428	122	1 012	5 301	4 911	21 774	1 414	104	35	18	27	111	166	153	103	105	50	8	..	741
Gestad	3 387	49	137	1 470	966	6 009	287	18	7	4	13	44	46	36	31	40	17	3	..	234
Brålanda	4 350	42	393	860	1 003	6 648	573	76	18	10	11	37	57	60	47	50	22	4	—	298
Sundals-Ryr	2 691	31	482	2 971	2 942	9 117	554	10	10	4	3	30	63	57	25	15	11	1	..	209
Frändefors a)	6 574	35	1 014	5 339	7 581	20 543	681	57	27	23	37	111	170	164	54	43	13	2	—	617
Västra Tunhem a)	3 721	60	301	6 066	2 404	12 552	734	482	84	23	20	30	46	30	14	25	11	4	6	209
Vänersnäs	1 218	18	115	2 776	661	4 788	79	57	26	9	9	20	23	7	1	6	2	1	3	81
Västra Tunhem	2 503	42	186	3 290	1 743	7 764	655	425	58	14	11	10	23	23	13	19	9	3	3	128
Södra Väne a)	6 408	85	299	5 180	4 919	16 891	957	159	53	20	35	92	128	89	59	57	23	7	..	510
Norra Björke	1 047	11	85	1 246	1 133	3 522	132	21	9	7	5	20	30	21	13	9	..	..	..	105
Väne-Åsaka	2 712	38	89	2 553	2 541	7 933	448	31	26	9	18	49	69	39	22	22	9	2	..	239
Gärdhem	2 649	36	125	1 381	1 245	5 436	377	107	18	4	12	23	29	29	24	26	14	5	..	166
Bjärke	7 890	181	507	15 369	4 812	28 759	1 480	146	49	52	94	203	299	164	57	19	7	3	3	901
Stora Mellby a)	3 000	58	105	3 797	1 247	8 207	367	40	16	14	16	47	76	81	31	12	4	..	1	282

TAB. 1 (forts.). LANDAREALENS FÖRDELNING PÅ ÄGOSLAG, ARRENDERAD DELAT PÅ STORLEKSGRUPPER, ÅR 1951 INOM

Län, storkommun, kommun 1951 och områdesbeteckning	Ägoslag, hektar					Summa landareal, hektar	Arrenderad åkerjord, hektar	Antal lägenheter med		Antal brukningsenheter med åkerareal, i hektar, om										Summa brukningsenheter
	Åker	Kultiverad betesmark	Naturlig äng	Skogsmark	Övrig mark			trädgård (icke åker)	husdjur och/eller åker (högst 0,25 ha)	0,26—1	1—2	2—5	5—10	10—15	15—20	20—30	30—50	50—100	över 100	
Bjärke (forts.)																				
Magra a)	1 369	17	52	2 458	638	4 534	152	16	7	5	10	23	72	27	7	2	..	—	1	147
Långared b)	1 282	58	75	4 751	1 051	7 217	75	31	12	23	48	73	76	20	3	—	..	..	—	243
Erska a)	1 244	18	117	1 904	649	3 932	149	58	14	7	19	50	50	18	6	3	1	3	..	157
Lagmansered a)	995	30	158	2 459	1 227	4 869	737	1	..	3	1	10	25	18	10	2	2	..	1	72
Flundre a)	3 798	196	532	4 950	2 588	12 064	428	250	53	23	46	49	89	68	44	16	11	1	2	349
Upphärad	1 554	41	120	2 295	1 269	5 279	94	38	10	13	19	26	39	31	21	6	4	1	—	160
Rommele	735	75	145	677	301	1 933	146	9	4	2	8	8	15	14	5	3	2	..	1	58
Fors	1 158	55	209	1 544	897	3 863	174	194	33	4	17	11	30	18	13	6	2	—	1	102
Åsbräcka	351	25	58	434	121	989	14	9	6	4	2	4	5	5	5	1	3	..	..	29
Lilla Edets köping a)	345	37	35	1 090	783	2 290	220	212	18	1	5	7	7	7	1	2	—	—	1	31
Lödöse b)	2 305	81	237	3 859	3 505	9 987	263	146	68	40	48	67	111	44	7	11	4	..	..	332
Tunge	422	12	62	504	934	1 934	13	30	20	4	5	14	20	4	2	4	1	—	..	54
S:t Peder	512	12	63	519	523	1 629	37	72	20	13	16	10	22	13	1	3	1	—	—	79
Ale-Skövde	1 371	57	112	2 836	2 048	6 424	213	44	28	23	27	43	69	27	4	4	2	..	—	199
Skepplanda b)	3 316	101	259	8 133	4 863	16 672	609	68	47	50	40	119	133	60	16	12	4	3	1	438
Hålanda	908	26	42	4 271	2 138	7 385	389	15	7	12	8	41	45	16	2	2	—	—	1	127
Skepplanda	2 408	75	217	3 862	2 725	9 287	220	53	40	38	32	78	88	44	14	10	4	3	—	311
Starrkärr b)	2 731	54	119	4 966	3 678	11 548	429	271	56	19	40	72	144	54	18	4	1	—	1	353
Kilanda	572	6	16	2 444	1 110	4 148	256	4	1	6	5	11	22	15	—	—	1	—	1	61
Starrkärr	2 159	48	103	2 522	2 568	7 400	173	267	55	13	35	61	122	39	18	4	—	—	—	292
Nödinge b)	500	24	34	1 355	1 468	3 381	105	204	36	7	18	13	25	10	2	—	1	1	..	77
Angered b)	893	53	167	1 541	1 234	3 888	389	206	50	6	8	11	14	9	5	6	3	1	1	64
Stora Lundby b)	3 952	148	306	11 398	5 268	21 072	1 014	445	74	30	63	89	136	71	30	21	5	—	2	447
Bergum	1 138	55	110	2 388	1 773	5 464	189	193	39	4	20	28	50	28	5	4	1	—	..	140
Stora Lundby	1 854	57	103	4 929	2 212	9 155	319	201	27	21	27	36	47	29	20	15	3	..	1	199
Östad	960	36	93	4 081	1 283	6 453	506	51	8	5	16	25	39	14	5	2	1	—	1	108
Lerum b)	1 085	33	82	3 722	1 747	6 669	131	665	99	40	32	33	27	14	8	6	3	1	—	164
Skallsjö b)	643	60	95	4 601	1 152	6 551	244	203	36	29	30	42	12	2	1	—	—	1	1	118

Hemsjö	1 047	14	82	5 560	1 356	8 059	98	169	51	58	85	96	48	6	—	—	1	1	—	295
Hemsjö b)	834	12	32	3 196	784	4 858	95	154	49	31	44	73	45	5	—	—	—	1	—	199
Ödenäs d)	213	2	50	2 364	572	3 201	3	15	2	27	41	23	3	1	—	—	1	—	—	96
Vårgärda	10 761	438	443	23 640	10 143	45 425	1 461	201	59	51	121	280	400	163	90	43	12	4	5	1 169
Lena a)	1 193	36	84	1 954	583	3 850	157	14	11	11	13	37	40	18	8	8	2	—	—	137
Bergstena b)	510	21	47	1 440	1 040	3 058	133	2	6	7	5	6	22	16	3	—	—	1	—	60
Fullestad a)	647	15	17	759	378	1 816	59	10	2	—	3	8	21	7	6	1	2	—	1	49
Siene a)	735	60	29	1 430	327	2 581	139	7	—	4	3	7	25	9	5	2	1	—	2	58
Horla d)	348	23	28	1 354	294	2 047	18	5	3	2	5	24	23	4	1	—	—	—	—	59
Hol a)	1 123	38	42	2 061	636	3 900	112	16	6	2	6	24	19	23	19	9	—	—	—	102
Bälinge a)	594	14	34	1 448	462	2 552	153	22	4	2	3	8	11	6	5	4	—	1	1	41
Skogsbygden d)	348	6	2	2 439	1 061	3 856	9	3	2	2	13	30	24	2	—	—	—	—	—	71
Nårunga d)	430	40	4	2 667	1 409	4 550	66	8	—	3	25	28	26	5	—	1	—	—	—	88
Ljur d)	419	20	2	1 279	197	1 917	16	6	—	2	17	22	30	4	1	1	—	—	—	77
Ornunga d)	431	24	3	1 522	446	2 426	22	4	—	4	6	22	31	7	—	—	—	—	—	70
Asklanda d)	214	23	4	723	175	1 139	28	7	—	—	1	7	17	1	1	—	1	—	—	28
Kvinnestad d)	314	17	2	1 046	414	1 793	33	2	1	3	2	17	31	2	—	—	—	—	—	55
Algutstorp a)	497	29	52	1 097	398	2 073	95	14	3	2	7	10	30	6	3	1	1	—	—	60
Kullings-Skövde a)	1 276	34	19	342	1 199	2 870	188	74	15	5	7	15	8	21	19	7	3	2	—	87
Södra Härene a)	982	17	23	1 214	774	3 010	113	1	2	2	1	5	21	13	12	6	1	—	1	62
Tumberg a)	553	8	30	531	276	1 398	98	3	3	—	2	5	13	17	5	3	1	—	—	46
Bråttensby och Landa, del av, a)	147	13	21	334	74	589	22	3	1	—	2	5	8	2	2	—	—	—	—	19
Herrljunga a)	3 298	69	107	3 876	1 851	9 201	501	95	21	23	25	42	99	78	40	18	5	—	—	330
Bråttensby och Landa, del av	404	7	3	434	228	1 076	24	—	—	2	3	4	14	12	4	2	—	—	—	41
Eggvena	742	16	23	563	316	1 660	99	4	2	2	5	5	16	16	10	3	3	—	—	60
Fölene	710	16	23	774	328	1 851	62	1	—	4	8	8	23	19	7	5	—	—	—	74
Remmene	517	15	17	528	418	1 495	101	7	4	4	4	4	9	12	10	3	—	—	—	46
Tarsled	526	8	21	715	264	1 534	109	15	6	6	2	6	18	14	6	3	1	—	—	56
Herrljunga	399	7	20	862	297	1 585	106	68	9	5	3	15	19	5	3	2	1	—	—	53
Gäsene d)	7 595	835	1 020	22 035	9 042	40 527	1 431	140	54	43	61	227	396	148	38	29	9	—	—	951
Hudene	752	59	94	3 231	666	4 802	128	47	6	14	6	46	50	9	1	—	1	—	—	127
Källunga	417	85	70	1 517	878	2 967	37	10	9	6	10	14	28	8	2	1	—	—	—	69
Mjäldrunga	467	32	48	894	373	1 814	79	5	6	1	1	8	23	20	3	2	—	—	—	58
Eriksberg	696	94	107	1 273	602	2 772	166	2	3	3	4	11	42	7	3	3	3	—	—	76
Skölvene	462	61	82	1 137	415	2 157	76	7	2	1	—	7	23	13	3	1	—	—	—	48
Södra Björke	210	12	44	816	231	1 313	21	1	2	—	1	14	14	—	2	1	—	—	—	32
Jällby	208	23	16	587	588	1 422	48	—	—	2	2	2	15	3	—	1	—	—	—	25
Grude	388	27	28	1 019	409	1 871	46	15	6	4	4	8	18	10	2	1	—	—	—	47
Vesene	458	59	68	1 865	787	3 237	36	7	—	2	4	18	32	10	—	—	—	—	—	66
Molla	556	64	63	2 240	1 055	3 978	104	12	4	3	10	27	30	13	1	1	—	—	—	85
Od	798	83	121	2 329	1 001	4 332	260	11	4	3	8	42	47	8	2	5	—	—	—	115
Hov	452	64	116	2 043	523	3 198	100	11	5	2	5	17	16	9	4	3	—	—	—	56
Norra Säm	232	16	19	810	72	1 149	—	1	—	—	1	1	3	—	2	1	3	—	—	11

Län, storkommun, kommun 1951 och områdesbeteckning	Ägoslag, hektar					Summa landareal, hektar	Arrenderad åkerjord, hektar	Antal lägenheter med		Antal brukningsenheter med åkerareal, i hektar, om										Summa brukningsenheter
	Åker	Kultiverad betesmark	Naturlig äng	Skogsmark	Övrig mark			trädgård (icke åker)	husdjur och/eller åker (högst 0,25 ha)	0,26—1	1—2	2—5	5—10	10—15	15—20	20—30	30—50	50—100	över 100	
Gäsene d) (forts.)																				
Alboga	526	62	62	1 133	678	2 461	114	2	1	1	2	6	24	15	5	2	—	—	—	55
Broddarp	606	47	41	579	300	1 573	139	3	1	1	2	2	8	15	8	5	2	—	—	43
Öra	367	47	41	562	464	1 481	77	6	5	—	1	4	23	8	—	2	—	—	—	38
Hökerum d)	4 531	498	2 244	13 602	3 153	24 028	976	104	50	29	27	193	231	78	19	10	5	3	—	595
Kärråkra	357	30	164	769	382	1 702	26	2	2	—	—	11	28	6	1	—	—	—	—	46
Södra Vånga	132	31	87	444	171	865	19	4	1	1	—	2	11	2	1	—	—	—	—	17
Möne	368	59	204	941	243	1 815	48	7	2	—	—	13	28	6	1	1	—	—	—	49
Hällstad	754	86	334	2 006	446	3 626	190	11	7	5	3	27	32	15	3	2	1	1	—	89
Murum	492	35	171	1 472	554	2 724	113	5	6	2	2	10	28	16	—	1	—	—	—	59
Grovare	233	25	112	880	237	1 487	63	1	3	—	1	9	10	7	1	1	—	—	—	29
Fännestunda	265	37	150	1 604	72	2 128	147	1	2	—	3	7	9	2	3	—	—	1	—	25
Härna	387	34	181	1 011	174	1 787	73	7	4	3	6	26	18	7	1	1	—	—	—	62
Södra Ving	1 222	146	725	3 230	729	6 052	210	48	20	18	10	73	56	13	6	3	2	1	—	182
Varnum	321	15	116	1 245	145	1 842	87	18	3	—	2	15	11	4	2	1	2	—	—	37
Toarp d)	2 252	137	671	10 390	1 802	15 252	428	146	39	55	114	150	106	32	4	6	1	1	—	469
Rångedala	720	52	179	2 733	455	4 139	94	25	9	9	22	40	41	11	1	3	—	—	—	127
Åspered	389	19	204	1 628	296	2 536	73	30	6	13	17	39	18	3	—	2	—	—	—	92
Toarp	1 143	66	288	6 029	1 051	8 577	261	91	24	33	75	71	47	18	3	1	1	1	—	250
Brämhult d)	315	41	41	1 194	425	2 016	44	88	18	8	12	16	22	2	2	—	—	—	—	62
Fristad d)	2 761	275	513	10 639	3 656	17 844	354	235	49	24	53	129	158	44	13	2	2	1	—	426
Gingri	465	19	86	1 156	327	2 053	76	41	5	5	9	21	18	11	3	—	1	—	—	68
Tärby	332	19	106	740	233	1 430	29	—	—	—	4	5	23	5	3	—	—	—	—	40
Fristad	751	70	159	2 873	1 117	4 970	77	154	27	14	21	36	35	13	4	—	—	1	—	124
Borgstena	621	88	70	2 279	685	3 743	86	25	14	1	4	19	39	9	3	2	—	—	—	77
Tämta	294	42	50	1 861	600	2 847	57	7	2	2	9	26	18	3	—	—	1	—	—	59
Vänga	298	37	42	1 730	694	2 801	29	8	1	2	6	22	25	3	—	—	—	—	—	58
Sandhult d)	1 853	325	83	11 152	4 837	18 250	209	119	47	51	97	201	98	9	2	1	1	—	—	460
Bredared	805	111	75	4 889	1 430	7 310	106	35	12	15	32	73	50	3	2	—	1	—	—	176
Sandhult	1 048	214	8	6 263	3 407	10 940	103	84	35	36	65	128	48	6	—	1	—	—	—	284
Bollebygd d)	2 065	46	376	17 372	6 684	26 543	245	88	47	75	196	231	68	10	1	4	1	1	—	587
Töllsjö	590	19	111	6 664	3 094	10 478	61	10	8	27	54	97	16	—	—	1	—	—	—	195
Bollebygd, del av	1 475	27	265	10 708	3 590	16 065	184	78	39	48	142	134	52	10	1	3	1	1	—	392

Björketorp d)	1 094	72	125	5 559	1 731	8 581	112	106	38	50	82	83	58	6	2	1	1	—	—	283
Björketorp	993	70	103	4 679	1 481	7 326	103	83	36	45	76	70	55	5	2	1	1	—	—	255
Härryda, del av	71	—	12	553	156	792	2	18	1	2	5	10	2	1	—	—	—	—	—	20
Bollebygd, del av	30	2	10	327	94	463	7	5	1	3	1	3	1	—	—	—	—	—	—	8
Sätila d)	2 975	177	403	13 398	3 144	20 097	401	58	30	81	154	182	140	33	8	4	3	2	—	607
Sätila	1 851	90	311	8 191	2 091	12 534	235	27	16	56	102	115	75	22	6	2	1	2	—	381
Hyssna	1 124	87	92	5 207	1 053	7 563	166	31	14	25	52	67	65	11	2	2	2	—	—	226
Seglora d)	773	65	183	7 753	2 735	11 509	225	51	9	22	42	57	28	6	1	1	4	—	—	161
Kinnarumma d)	582	68	142	6 798	2 089	9 679	196	62	19	17	29	36	28	8	2	2	—	—	—	122
Fritsla d)	776	113	219	5 557	1 290	7 955	186	72	18	24	35	46	28	7	4	—	2	—	1	147
Skepphult	362	43	124	3 242	663	4 434	62	3	3	8	21	33	24	1	2	—	—	—	—	89
Fritsla	414	70	95	2 315	627	3 521	124	69	15	16	14	13	4	6	2	—	2	—	1	58
Kinna köping b)	720	65	35	2 186	774	3 780	256	248	73	26	16	25	13	2	5	6	1	3	—	97
Örby b)	1 257	134	216	5 581	1 500	8 688	257	155	43	64	101	89	35	8	4	3	3	1	—	308
Skene köping b)	837	95	197	1 678	567	3 374	240	195	69	23	47	30	18	11	2	1	3	2	—	137
Västra Mark	4 504	206	447	10 560	2 617	18 334	532	65	43	100	156	160	142	56	24	24	14	4	—	680
Hajom b)	852	39	104	2 274	494	3 763	61	5	5	23	42	20	35	17	6	2	1	—	—	146
Berghem b)	1 072	43	149	1 955	459	3 678	196	23	7	26	39	39	28	10	3	8	5	2	—	160
Fotskäl b)	1 071	36	68	2 458	575	4 208	51	11	13	13	28	32	35	18	8	5	4	—	—	143
Tostared d)	333	45	27	1 079	356	1 840	12	2	1	3	7	32	18	2	—	—	—	1	—	63
Surteby-Kattunga b)	1 176	43	99	2 794	733	4 845	212	24	17	35	40	37	26	9	7	9	4	1	—	168
Horred b)	3 701	55	274	6 538	1 853	12 421	398	86	25	47	75	65	60	66	11	22	7	5	1	389
Öxnevalla	1 063	39	47	2 048	689	3 886	81	18	7	10	12	17	12	27	11	5	3	—	1	98
Horred	1 011	15	100	2 452	613	4 191	118	53	14	24	30	21	18	11	10	9	1	2	—	126
Istorp	1 627	1	127	2 038	551	4 344	199	15	4	13	33	27	30	28	20	8	3	3	—	165
Kungsäter d)	2 112	202	176	9 171	3 688	15 349	274	51	36	32	61	120	83	32	15	3	3	—	—	349
Grimmared	532	7	6	1 213	1 182	2 940	51	1	13	2	8	9	21	10	9	—	—	—	—	59
Karl Gustav	578	84	67	3 371	1 200	5 300	47	12	6	8	24	53	24	6	3	—	1	—	—	119
Kungsäter	664	74	27	1 930	315	3 010	141	34	15	16	12	27	17	15	3	3	2	—	—	95
Gunnarsjö	338	37	76	2 657	991	4 099	35	4	2	6	17	31	21	1	—	—	—	—	—	76
Svansjö d)	1 659	462	246	11 067	5 063	18 497	101	35	12	53	118	303	42	3	—	1	—	—	—	520
Älekulla	355	89	83	2 765	1 324	4 616	21	4	2	6	26	67	9	1	—	—	—	—	—	109
Torestorp	654	120	71	3 011	1 478	5 334	35	14	6	11	38	108	20	2	—	1	—	—	—	180
Öxabäck	650	253	92	5 291	2 261	8 547	45	17	4	36	54	128	13	—	—	—	—	—	—	231
Högvad d)	1 258	376	245	12 445	4 015	18 339	260	47	22	35	50	150	61	7	1	3	—	—	—	307
Holsljunga	546	188	89	4 655	1 430	6 908	125	14	4	10	13	60	29	3	1	3	—	—	—	119
Mjöbäck	381	103	79	4 674	1 466	6 703	85	16	9	16	26	46	17	2	—	—	—	—	—	107
Älvsered	331	85	77	3 116	1 119	4 728	50	17	9	9	11	44	15	2	—	—	—	—	—	81

TAB. 1 (forts.). LANDAREALENS FÖRDELNING PÅ ÄGOSLAG, ARRENDERAD DELAT PÅ STORLEKSGRUPPER, ÅR 1951 INOM

Län, storkommun, kommun 1951 och områdesbeteckning	Ägoslag, hektar					Summa landareal, hektar	Arrenderad åkerjord, hektar	Antal lägenheter med		Antal brukningsenheter med åkerareal, i hektar, om										Summa brukningsenheter
	Åker	Kultiverad betesmark	Naturlig äng	Skogsmark	Övrig mark			trädgård (icke åker)	husdjur och/eller åker (högst 0,25 ha)	0,26—1	1—2	2—5	5—10	10—15	15—20	20—30	30—50	50—100	över 100	
Kindaholm d)	3 143	679	493	22 833	8 115	35 263	598	48	19	19	57	203	139	37	11	2	2	2	2	474
Mårdaklev	576	115	70	4 567	1 409	6 737	147	11	1	4	8	47	33	5	3	1	—	—	—	101
Kalv	878	207	159	6 579	2 747	10 570	162	9	9	7	18	63	54	11	3	—	—	1	—	157
Östra Frölunda	1 058	208	152	4 787	1 290	7 495	140	20	4	2	14	38	23	9	5	1	2	1	2	97
Håcksvik	631	149	112	6 900	2 669	10 461	149	8	5	6	17	55	29	12	—	—	—	—	—	119
Axelfors d)	2 406	289	435	15 128	5 854	24 112	563	21	19	20	44	125	101	34	12	6	4	2	—	348
Örsås	769	105	149	5 782	2 200	9 005	245	16	7	8	20	46	26	11	5	1	1	—	—	118
Revesjö	400	56	82	2 496	661	3 695	124	—	1	3	4	21	18	5	1	4	—	—	—	56
Redslared	306	25	50	3 587	1 719	5 687	74	—	2	5	9	25	14	5	1	—	—	—	—	59
Ullasjö	931	103	154	3 263	1 274	5 725	120	5	9	4	11	33	43	13	5	1	3	2	—	115
Svenljunga köping d)	676	71	37	2 171	1 061	4 016	94	85	31	14	15	34	23	11	5	—	1	1	—	104
Lysjö d)	1 878	124	288	14 089	3 125	19 504	443	71	27	44	57	129	86	24	7	4	4	—	—	355
Sexdrega	862	41	166	5 497	1 774	8 340	215	21	8	9	20	43	34	15	2	4	3	—	—	130
Roasjö	242	24	31	2 451	358	3 106	61	2	5	7	10	17	13	2	2	—	—	—	—	51
Ljushult	426	39	42	3 625	466	4 598	81	24	6	16	19	52	19	3	2	—	—	—	—	111
Hillared	348	20	49	2 516	527	3 460	86	24	8	12	8	17	20	4	1	—	1	—	—	63
Länghem d)	2 527	262	381	8 658	3 184	15 012	598	73	26	9	29	96	102	31	16	13	5	1	1	303
Dannike	356	23	107	2 042	267	2 795	40	30	11	4	15	41	17	2	—	—	1	—	—	80
Länghem	1 416	154	211	4 616	2 098	8 495	445	28	5	5	9	44	49	16	7	8	3	1	1	143
Månstad	755	85	63	2 000	819	3 722	113	15	10	—	5	11	36	13	9	5	1	—	—	80
Limmared d)	192	17	22	1 070	352	1 653	132	53	3	—	—	7	7	—	—	—	1	1	—	16
Tranemo d)	2 454	486	671	21 539	9 820	34 970	582	67	26	15	57	239	132	23	3	3	3	2	—	477
Tranemo	1 114	171	356	8 112	3 181	12 934	352	34	8	4	21	66	55	13	2	3	3	2	—	169
Ambjörnarp	486	117	106	4 201	1 958	6 868	78	15	11	5	14	69	26	4	—	—	—	—	—	118
Sjötofta	434	101	121	4 173	1 696	6 525	72	14	3	1	11	63	23	2	1	—	—	—	—	101
Mossebo	420	97	88	5 053	2 985	8 643	80	4	4	5	11	41	28	4	—	—	—	—	—	89
Dalstorp d)	2 350	530	586	13 692	8 252	25 410	497	61	33	13	23	173	142	26	2	3	2	1	—	385
Nittorp	720	151	145	4 229	2 273	7 518	202	10	7	1	5	43	43	11	—	2	1	—	—	106
Ljungsarp	509	121	165	3 489	2 218	6 502	43	8	7	2	5	55	33	3	1	—	—	—	—	99
Ölsremma	219	48	91	1 196	2 421	3 975	37	13	5	1	2	17	16	3	—	—	—	—	—	39
Dalstorp	629	170	156	3 726	1 023	5 704	191	28	12	9	11	49	37	5	1	1	1	—	—	114
Hulared	273	40	29	1 052	317	1 711	24	2	2	—	—	9	13	4	—	—	—	1	—	27

Åsunden d)	3 679	667	850	16 852	4 647	26 695	414	203	82	31	87	254	145	33	9	5	6	7	1	578
Södra Säm	460	116	80	1 425	334	2 415	31	37	13	3	10	43	17	4	..	1	1	1	—	80
Finnekumla	389	35	55	1 058	248	1 785	47	31	9	2	7	19	8	3	—	1	1	2	..	43
Tvärred	806	125	215	4 620	807	6 573	97	34	12	16	39	79	38	7	4	—	1	—	—	184
Marbäck	462	96	127	2 222	468	3 375	82	30	14	3	9	29	16	7	1	1	—	1	..	67
Gällstad	1 170	205	234	4 548	1 009	7 166	122	60	30	7	13	47	40	9	3	2	3	3	1	128
Grönahög	392	90	139	2 979	1 781	5 381	35	11	4	—	9	37	26	3	1	..	—	—	—	76
Redväg d)	9 739	1 215	3 796	31 363	11 322	57 435	2 434	193	78	44	73	290	381	167	60	49	19	9	—	1 092
Strängsered	394	56	193	2 920	2 498	6 061	129	5	8	4	5	20	21	7	3	1	..	..	..	61
Gullered	503	76	213	2 710	960	4 462	110	2	2	5	3	18	21	13	4	2	..	..	..	66
Hössna	895	102	504	3 415	1 407	6 323	137	7	6	2	12	43	35	11	2	3	3	1	..	112
Liared	540	53	280	2 645	866	4 384	127	5	9	2	2	22	29	10	2	1	1	..	..	69
Kölingared	781	97	530	4 339	728	6 475	267	6	2	4	5	29	31	11	1	5	1	2	..	89
Knätte	496	76	213	1 448	386	2 619	78	3	1	5	3	22	29	11	3	1	..	..	..	74
Böne	441	101	84	1 106	262	1 994	126	7	..	3	2	5	16	8	5	3	1	..	..	43
Fivlered	387	17	224	1 818	557	3 003	94	2	2	—	5	21	18	7	2	..	1	..	..	54
Solberga	258	31	101	611	465	1 466	92	—	1	2	2	3	7	7	3	2	—	..	..	26
Norra Åsarp	1 151	119	407	1 072	1 109	3 858	273	36	7	4	8	12	28	20	11	8	2	2	..	95
Smula	416	32	83	193	253	977	55	1	..	—	1	5	15	8	6	—	3	..	..	38
Kölaby	900	87	170	1 404	641	3 202	316	22	5	6	6	10	15	17	7	7	2	2	..	72
Humla	282	38	73	887	229	1 509	66	2	1	1	3	14	12	3	1	3	..	..	..	37
Blidsberg	486	44	155	1 669	384	2 738	89	27	11	2	4	23	26	10	..	3	—	—	..	68
Dalum	621	136	236	1 808	199	3 000	172	31	6	3	3	15	26	9	6	2	..	2	..	66
Timmele	1 188	150	330	3 318	378	5 364	303	37	17	1	9	28	52	15	4	8	5	..	..	122
Städer	7 880	344	847	21 741	12 733	43 545	2 194	2 865	293	97	157	257	218	99	51	40	21	11	1	952
Vänersborg a)	2 853	71	175	3 578	2 842	9 519	691	385	37	11	16	53	69	44	25	12	11	4	—	245
Vänersborg	2 095	67	120	2 405	2 322	7 009	649	379	27	10	6	26	45	35	15	9	9	4	..	159
Väne-Ryr	758	4	55	1 173	520	2 510	42	6	10	1	10	27	24	9	10	3	2	..	..	86
Trollhättan a)	1 399	89	152	2 667	2 559	6 866	685	366	28	7	9	16	19	19	12	14	4	4	..	104
Alingsås b)	1 665	42	171	7 163	2 019	11 060	280	361	41	26	48	71	46	9	5	10	3	3	1	222
Alingsås	134	0	9	171	916	1 230	41	273	24	7	10	7	1	3	..	2	—	—	..	30
Alingsås landsförsamling och Rödene	1 531	42	162	6 992	1 103	9 830	239	88	17	19	38	64	45	6	5	8	3	3	1	192
Borås d)	843	48	78	4 864	3 804	9 637	352	694	101	23	45	60	38	11	3	1	1	—	..	182
Ulricehamn d)	876	78	251	3 159	767	5 131	105	496	56	24	31	49	38	14	4	1	2	—	..	163
Åmål a)	244	16	20	310	742	1 332	81	563	30	6	8	8	8	2	2	2	—	—	—	36

Län, storkommun, kommun 1951 och områdesbeteckning[1]	Ägoslag, hektar					Summa landareal, hektar	Arrenderad åkerjord, hektar	Antal lägenheter med		Antal brukningsenheter med åkerareal, i hektar, om										Summa brukningsenheter
	Åker	Kultiverad betesmark	Naturlig äng	Skogsmark	Övrig mark			trädgård (icke åker)	husdjur och/eller åker (högst 0,25 ha)	0,26—1	1—2	2—5	5—10	10—15	15—20	20—30	30—50	50—100	över 100	
Skaraborgs län	309 347	12 659	32 338	337 432	115 283	807 059	87 756	10 169	2 311	1373	1783	3731	5378	3880	2226	1957	1099	482	207	22 116
Landsbygd	298 081	12 096	31 114	325 760	110 090	777 141	83 570	6 894	2 078	1224	1646	3539	5214	3773	2168	1909	1050	458	196	21 177
Tun a)	2 811	118	152	1 091	792	4 964	723	43	30	8	7	13	38	31	27	17	6	5	4	156
Karaby	799	11	45	9	73	937	193	11	7	1	3	5	11	7	8	8	4	2	--	49
Tun	1 053	76	42	531	558	2 260	272	23	8	-	3	4	10	9	5	3	1	3	3	41
Friel	959	31	65	551	161	1 767	258	9	15	7	1	4	17	15	14	6	1	--	1	66
Grästorp a)	15 288	303	406	6 036	4 292	26 325	3 382	249	79	35	57	116	199	192	125	131	56	26	9	946
Täng	776	13	45	271	134	1 239	191	3	6	2	3	4	7	6	12	5	2	3	--	44
Håle	1 081	16	9	68	100	1 274	207	6	3	--	1	9	15	15	13	11	4	1	--	69
Särestad	1 768	13	39	215	194	2 229	380	11	8	3	6	15	17	22	23	16	9	2	--	113
Flakeberg	1 339	14	42	196	136	1 727	329	26	6	2	8	9	21	18	13	13	3	1	1	89
Bjärby	802	1	23	212	103	1 141	183	10	2	3	1	1	9	5	4	7	4	4	--	38
Ås	1 511	66	30	40	196	1 843	331	8	4	2	5	6	4	13	6	15	8	5	1	65
Sal	785	8	13	--	134	940	209	11	6	2	1	3	3	6	8	12	5	1	--	41
Flo	2 532	90	89	2 575	1 098	6 384	487	31	11	6	9	19	27	17	15	23	9	5	3	133
Tengene	1 329	4	18	430	370	2 151	400	20	7	6	2	15	19	27	9	13	8	—	—	99
Grästorps köping	124	4	9	1	89	227	52	99	11	3	3	1	3	2	1	2	—	--	—	15
Trökörna	1 236	36	57	1 469	1 436	4 234	211	12	7	2	10	20	34	35	6	4	1	1	1	114
Längnum	621	2	8	76	101	808	108	6	2	3	2	5	13	5	7	2	1	—	1	39
Hyringa	1 384	36	24	483	201	2 128	294	6	6	1	6	9	27	21	8	8	2	3	2	87
Essunga a)	11 981	195	296	6 433	4 924	23 829	1 962	161	103	25	48	150	327	243	127	67	16	11	3	1 017
Malma	1 385	21	36	903	519	2 864	352	7	8	2	2	18	52	22	8	5	2	4	—	115
Främmestad	2 185	55	69	2 089	968	5 366	232	22	26	4	16	32	82	43	23	11	1	--	1	213
Bäreberg	1 091	24	37	616	794	2 562	204	15	17	2	5	27	46	26	11	4	—	—	—	121
Essunga	3 134	42	52	795	962	4 985	434	88	34	11	12	36	74	60	35	18	6	3	1	256
Kyrkås	358	4	9	576	267	1 214	20	1	3	1	1	5	6	7	4	2	2	—	—	28
Fåglum	1 279	17	39	465	479	2 279	211	10	4	2	3	8	27	29	17	5	1	1	1	94
Barne-Åsaka	1 525	9	35	458	515	2 542	226	9	5	2	6	18	23	33	20	14	--	2	—	118
Lekåsa, del av	1 024	23	19	531	420	2 017	283	9	6	1	3	6	17	23	9	8	4	1	—	72
Vedum a)	5 599	262	221	3 168	1 881	11 131	904	98	25	13	34	93	159	123	55	26	7	3	2	515
Eling	988	22	22	547	440	2 019	82	4	4	1	1	7	31	15	9	11	—	1	—	76
Västerbitterna	894	54	23	792	431	2 194	225	5	1	3	6	14	23	20	13	2	1	1	—	83
Österbitterna	854	56	40	1 122	516	2 588	143	9	1	1	9	27	34	28	5	--	1	—	—	105
Laske-Vedum	1 584	85	67	454	265	2 455	295	67	16	7	12	33	51	31	15	7	2	—	1	159
Södra Lundby	1 279	45	69	253	229	1 875	159	13	3	1	6	12	20	29	13	6	3	1	1	92

Larv a)	6 394	197	341	4 236	1 983	13 151	1 603	123	32	16	19	65	110	115	55	47	17	9	453
Larv	2 850	195	255	3 801	1 501	8 602	663	45	13	8	10	42	73	47	24	14	8	6	232
Lekåsa, del av	4	—	1	174	38	217	—	—	—	—	—	—	—	—	—	—	—	—	—
Längjum	1 961	2	73	79	254	2 369	555	13	2	3	2	7	15	43	22	21	5	2	120
Tråvad	1 579	—	12	182	190	1 963	385	65	17	5	7	16	22	25	9	12	4	1	101
Ryda a)	9 964	137	182	2 491	1 302	14 076	2 440	141	65	25	69	106	163	188	87	77	28	7	755
Hällum	1 048	5	17	0	74	1 144	406	—	5	1	3	1	3	21	7	3	2	1	45
Skarstad	1 758	11	22	11	185	1 987	321	11	6	1	6	10	14	29	24	20	6	1	111
Önum	1 720	25	39	357	174	2 315	472	14	11	4	11	24	18	31	11	15	4	2	121
Naum	1 736	34	53	811	281	2 915	388	8	6	6	16	25	51	38	10	10	4	2	162
Södra Kedum	1 594	13	15	520	340	2 482	290	61	24	10	23	21	43	35	14	11	4	—	161
Ryda	2 108	49	36	792	248	3 233	563	47	13	3	10	25	34	34	21	18	8	1	155
Vara köping a)	1 085	8	17	5	171	1 286	202	250	10	1	5	10	11	22	16	9	2	2	78
Levene a)	6 075	135	351	1 872	660	9 093	1 806	107	39	9	28	55	77	96	64	44	7	8	6	394
Sparlösa	1 881	19	150	744	228	3 022	499	14	9	6	8	19	22	31	18	15	2	3	1	125
Slädene	502	26	38	425	66	1 057	213	1	2	—	—	5	13	13	1	1	—	—	1	34
Levene	2 218	50	108	702	267	3 345	569	88	23	2	17	26	31	31	27	13	2	2	3	154
Long	1 474	40	55	1	99	1 669	525	4	5	1	3	5	11	21	18	15	3	3	1	81
Järpås a)	4 697	180	207	1 524	606	7 214	1 015	87	30	3	5	19	43	53	35	24	27	10	4	223
Uvered	1 451	22	103	19	109	1 704	265	2	2	—	1	7	9	11	15	11	5	3	2	64
Järpås	2 524	129	89	1 189	386	4 317	730	81	19	3	2	6	29	29	14	8	18	5	2	116
Häggesled	722	29	15	316	111	1 193	20	4	9	—	2	6	5	13	6	5	4	2	—	43
Örslösa a)	6 766	197	496	4 340	1 268	13 067	2 134	98	47	20	27	55	76	82	61	55	31	9	2	418
Lavad	869	37	68	620	171	1 765	125	6	4	3	3	6	10	12	5	6	3	1	1	50
Gillstad	837	12	26	510	127	1 512	177	22	7	5	4	11	15	15	6	8	5	—	—	69
Tranum	861	33	15	331	122	1 362	404	12	3	2	1	4	3	14	5	7	5	2	—	43
Tådene	612	64	37	666	82	1 461	94	11	7	2	3	1	4	5	3	3	—	—	1	22
Norra Kedum	506	3	64	278	110	961	202	10	5	2	2	1	6	5	4	6	2	2		30
Väla	745	4	9	621	9	1 388	257	7	4	2	1	11	9	5	5	8	3	2	—	46
Örslösa	1 522	25	114	877	319	2 857	573	14	8	4	9	12	17	13	22	13	7	2	—	99
Söne	814	19	163	437	328	1 761	302	16	9	—	4	9	12	13	11	4	6	—	—	59
Norra Kålland a)	7 066	162	460	6 262	2 960	16 910	2 107	183	85	19	31	77	109	67	43	51	34	11	6	448
Skalunda	705	6	18	172	110	1 011	184	2	—	—	—	4	5	9	4	9	4	1	—	36
Rackeby	1 105	22	57	584	316	2 084	264	12	5	1	3	6	8	6	11	11	5	—	2	53
Strö	682	15	63	1 053	239	2 052	211	8	—	2	1	3	8	9	—	6	3	3	—	35
Otterstad	1 813	33	237	2 908	1 565	6 556	666	63	33	5	14	37	56	19	8	5	6	3	2	155
Sunnersberg	1 577	38	46	1 079	495	3 235	363	14	22	5	4	22	27	17	14	6	8	3	1	107
Gösslunda	1 184	48	39	466	235	1 972	419	84	25	6	9	5	5	7	6	14	8	1	1	62
Kållands-Råda a)	4 020	85	134	1 619	561	6 419	1 059	101	39	15	16	26	41	41	26	15	15	11	6	212
Råda	1 532	32	53	827	313	2 757	451	72	25	6	8	15	21	12	6	3	4	4	3	82
Mellby	1 324	46	18	609	177	2 174	446	13	11	4	5	5	13	16	14	11	6	2	1	77
Kållands-Åsaka	1 164	7	63	183	71	1 488	162	16	3	5	3	6	7	13	6	1	5	5	2	53

[1] Naturliga jordbruksområden i Skaraborgs län: a) Slättbygden; b) Falbygden; c) Nordöstra höglandet; d) Sydöstra höglandet.

TAB. 1 (forts.). LANDAREALENS FÖRDELNING PÅ ÄGOSLAG, ARRENDERAD DELAT PÅ STORLEKSGRUPPER, ÅR 1951 INOM

Län, storkommun, kommun 1951 och områdesbeteckning	Ägoslag, hektar					Summa landareal, hektar	Arrenderad åkerjord, hektar	Antal lägenheter med		Antal brukningsenheter med åkerareal, i hektar, om										Summa brukningsenheter
	Åker	Kultiverad betesmark	Naturlig äng	Skogsmark	Övrig mark			trädgård (icke åker)	husdjur och/eller åker (högst 0,25 ha)	0,26—1	1—2	2—5	5—10	10—15	15—20	20—30	30—50	50—100	över 100	
Vinninga a)	7 514	196	328	1 883	1 087	11 008	2 144	112	29	9	24	60	112	57	26	57	46	18	5	414
Hovby	1 280	27	31	53	190	1 581	376	11	4	—	3	7	26	7	5	11	10	2	1	72
Norra Härene	2 429	45	178	402	80	3 134	617	12	7	1	5	13	23	7	7	15	17	10	1	99
Lindärva	829	28	22	301	150	1 330	302	21	3	1	1	11	11	9	1	1	5	3	1	44
Hasslösa	1 383	41	25	344	312	2 105	348	10	4	1	6	12	28	21	4	16	6	—	1	95
Sävare	1 593	55	72	783	355	2 858	501	58	11	6	9	17	24	13	9	14	8	3	1	104
Husaby a)	8 216	375	561	3 493	1 479	14 124	3 185	161	53	33	28	60	71	86	49	64	40	14	8	453
Skeby	620	12	47	183	76	938	273	10	4	2	3	5	2	5	8	4	7	—	—	36
Hangelösa	1 766	42	97	548	137	2 590	621	9	3	—	9	26	27	23	13	15	5	3	1	122
Ova	557	37	27	540	123	1 284	213	3	3	2	—	2	—	1	2	3	—	—	2	12
Ledsjö	1 440	72	111	871	304	2 798	424	28	6	4	1	9	18	22	13	8	4	1	2	82
Skälvum	726	35	39	507	125	1 432	281	25	7	—	—	3	6	10	2	8	4	1	—	34
Broby	527	36	12	9	35	619	292	—	—	—	—	—	6	1	—	5	5	2	—	19
Källby	734	33	59	363	253	1 442	327	44	18	12	3	3	5	6	5	8	4	2	—	48
Husaby	1 319	91	115	440	241	2 206	546	21	8	8	8	7	3	18	5	9	8	4	1	71
Kinne-Kleva	527	17	54	32	185	815	208	21	4	5	4	5	4	—	1	4	3	1	2	29
Kinnekulle a)	5 067	281	765	6 113	1 650	13 876	2 351	183	56	26	51	53	50	28	15	20	24	11	8	286
Kestad	524	22	41	92	49	728	90	4	2	1	3	1	2	3	4	2	4	2	—	22
Fullösa	961	32	41	664	253	1 951	330	18	17	5	1	5	7	3	1	7	7	4	1	41
Forshem	1 915	76	203	3 461	523	6 178	997	41	8	6	11	25	28	13	5	7	7	1	3	106
Österplana	592	73	231	726	428	2 050	260	90	13	5	31	13	9	4	1	1	3	1	1	69
Medelplana	720	33	194	1 042	276	2 265	481	24	11	9	4	9	4	1	1	—	2	3	3	36
Västerplana	355	45	55	128	121	704	193	6	5	—	1	—	—	4	3	3	1	—	—	12
Götene köping a)	6 215	232	284	3 939	1 535	12 205	1 764	155	43	29	30	98	112	59	37	41	29	13	3	451
Sil	643	18	23	87	97	868	131	15	3	5	4	9	4	3	3	5	5	—	1	39
Götene	664	18	31	247	217	1 177	335	85	11	1	3	13	10	2	2	6	4	3	—	44
Kinne-Vedum	1 482	52	64	603	246	2 447	272	16	14	7	9	16	12	10	10	9	7	6	1	87
Holmestad	1 909	86	78	1 848	441	4 362	442	28	12	12	7	34	46	32	15	13	6	2	—	167
Vättlösa	1 517	58	88	1 154	534	3 351	584	11	3	4	7	26	40	12	7	8	7	2	1	114
Valle	7 661	510	1 613	7 861	2 975	20 620	2 689	143	56	51	50	101	93	61	56	47	27	14	11	511
Istrum a)	753	84	166	1 434	231	2 668	383	5	6	4	1	7	7	4	6	4	2	2	2	39
Öglunda b)	415	35	190	610	227	1 477	121	11	9	4	3	13	7	5	8	3	1	—	—	44
Eggby a)	741	69	136	[1] 722	—	1 668	322	15	7	3	1	6	5	10	3	4	4	3	—	39
Varnhem b)	768	35	224	1 288	421	2 736	260	35	9	14	22	21	14	8	6	3	3	—	1	92
Norra Lundby b)	932	36	116	859	452	2 395	225	22	8	14	3	9	8	5	9	5	4	4	—	61

Skärv a)	557	67	334	755	276	1 989	218	16	12	4	8	2	15	4	2	4	2	2	—	43
Norra Ving a)	429	39	87	289	269	1 113	59	21	2	—	2	5	6	5	3	2	—	1	1	25
Stenum a)	880	54	184	884	773	2 775	113	8	1	1	5	13	11	6	7	5	3	—	2	53
Skånings-Åsaka a)	2 186	91	176	1 020	326	3 799	988	10	2	7	5	25	20	14	12	17	8	2	5	115
Ardala a)	8 205	313	728	6 163	1 456	16 865	2 323	52	25	26	56	94	126	104	50	62	24	11	8	561
Händene	1 164	34	105	888	110	2 301	267	7	3	2	5	17	36	19	3	7	3	1	1	94
Synnerby	2 178	19	90	593	178	3 058	384	6	6	7	20	29	30	21	10	22	9	3	2	153
Marum	552	39	98	684	426	1 799	205	6	2	—	5	7	3	4	2	2	1	1	1	26
Härlunda	594	47	217	2 053	321	3 232	303	10	6	9	16	20	15	8	5	3	1	1	—	78
Vinköl	1 541	90	100	1 426	122	3 279	417	9	5	5	6	13	26	21	15	15	4	1	1	107
Västra Gerum	735	58	47	474	176	1 490	267	7	1	1	1	7	8	7	2	4	—	1	2	33
Skallmeja	1 441	26	71	45	123	1 706	480	7	2	2	3	1	8	24	13	9	6	3	1	70
Saleby a)	5 952	83	311	108	469	6 923	1 649	32	25	4	11	26	41	66	57	63	35	9	2	314
Saleby	3 586	31	117	32	204	3 970	1 198	23	13	3	3	12	19	45	35	32	23	5	2	179
Trässberg	1 586	27	159	70	114	1 956	283	7	11	1	6	12	12	16	12	23	9	2	—	93
Härjevad	780	25	35	6	151	997	168	2	1	—	2	2	10	5	10	8	3	2	—	42
Kvänum a)	11 471	400	472	4 888	3 567	20 798	3 159	102	53	12	30	89	117	127	100	87	55	20	6	643
Jung	2 080	24	13	2	237	2 356	802	14	14	—	2	6	8	12	20	24	14	4	—	90
Fyrunga	986	64	15	112	143	1 320	255	4	2	1	—	20	13	15	5	7	5	—	1	67
Kvänum	2 116	74	63	236	431	2 920	580	37	11	—	5	22	10	21	14	16	14	2	2	106
Öttum	1 512	44	34	193	316	2 099	392	20	7	—	2	11	9	20	29	7	5	4	—	87
Norra Vånga	2 980	128	244	3 062	1 803	8 217	736	6	5	3	13	15	43	33	21	25	10	7	2	172
Edsvära	1 797	66	103	1 283	637	3 886	394	21	14	8	8	15	34	26	11	8	7	3	1	121
Vilske	10 409	558	1 588	12 830	4 936	30 321	2 622	210	66	40	47	112	317	184	77	59	21	7	3	867
Trävattna b)	510	34	135	1 389	336	2 404	179	4	1	1	10	12	21	10	3	4	—	—	—	61
Hällestad d)	695	44	66	1 529	767	3 101	139	1	—	1	3	6	21	7	7	5	1	1	—	52
Floby b)	1 151	38	89	1 299	307	2 884	384	117	26	11	4	19	35	24	9	5	3	—	1	111
Sörby b)	526	20	99	640	117	1 402	162	20	7	4	6	8	19	11	4	—	1	2	—	55
Gökhem b)	1 255	113	291	954	441	3 054	363	40	6	4	7	12	29	28	12	9	3	—	—	104
Ullene b)	466	14	48	1 514	370	2 412	104	1	3	1	3	13	26	10	3	1	—	—	—	57
Vilske-Kleva b)	1 474	68	212	1 886	650	4 290	272	11	8	9	7	12	40	16	7	7	3	1	1	103
Marka b)	1 094	57	304	321	303	2 079	323	3	2	2	1	8	20	11	4	4	4	2	1	57
Göteve b)	1 075	36	122	609	378	2 220	292	2	7	3	2	3	34	16	17	10	1	—	—	86
Grolanda d)	1 296	65	127	1 637	519	3 644	225	9	4	1	2	14	41	25	7	7	5	1	—	103
Jäla d)	867	69	95	1 052	748	2 831	179	2	2	3	2	5	31	26	4	7	—	—	—	78
Frökind	5 289	232	1 666	2 994	2 804	12 985	1 440	37	25	15	20	30	97	91	19	38	17	3	2	362
Börstig d)	940	41	403	1 261	866	3 511	162	8	3	2	8	12	48	21	8	3	—	—	—	102
Brismene d)	690	19	284	783	773	2 549	148	2	2	—	—	3	12	19	6	6	2	—	—	48
Kinneved b)	2 047	38	635	640	751	4 111	530	20	17	5	5	9	26	33	15	18	6	—	1	118
Vårkumla b)	558	37	194	277	174	1 240	233	5	—	1	3	1	9	6	9	4	4	—	—	37
Luttra b)	1 054	97	150	33	240	1 574	367	2	3	7	4	5	2	12	11	7	5	3	1	57

[1] Skogsmarksarealen minskad med 5 hektar.

TAB. 1 (forts.). LANDAREALENS FÖRDELNING PÅ ÄGOSLAG, ARRENDERAD DELAT PÅ STORLEKSGRUPPER, ÅR 1951 INOM

Län, storkommun, kommun 1951 och områdesbeteckning	Ägoslag, hektar					Summa landareal, hektar	Arrenderad åkerjord, hektar	Antal lägenheter med		Antal brukningsenheter med åkerareal, i hektar, om										Summa brukningsenheter
	Åker	Kultiverad betesmark	Naturlig äng	Skogsmark	Övrig mark			trädgård (icke åker)	husdjur och/eller åker (högst 0,25 ha)	0,26—1	1—2	2—5	5—10	10—15	15—20	20—30	30—50	50—100	över 100	
Vartofta	9 759	923	2 727	4 200	3 277	20 886	2 834	188	37	25	31	77	132	113	94	67	37	17	5	598
Falköpings östra landskommun b)	622	108	107	..	104	941	139	..	..	1	..	1	3	1	1	1	1	2	2	13
Karleby b)	1 395	110	369	6	301	2 181	539	7	3	1	3	5	14	10	16	11	7	3	—	70
Åsle b)	1 128	84	374	242	214	2 042	451	13	3	5	6	11	18	20	10	8	2	1	1	82
Tiarp b)	594	39	223	275	81	1 212	88	..	5	2	..	1	13	13	10	3	2	..	..	44
Mularp b)	388	20	185	412	154	1 159	227	6	1	4	1	2	8	4	5	1	—	—	1	26
Slöta b)	2 054	174	463	228	478	3 397	464	68	13	2	4	12	12	27	17	24	10	3	—	111
Kälvene b)	437	46	58	53	69	663	49	17	1	1	1	2	6	12	3	4	2	—	—	31
Näs d)	553	69	110	69	97	898	136	3	—	3	1	5	6	7	8	4	2	1	..	37
Vartofta-Åsaka d)	1 206	184	201	564	276	2 431	166	24	1	..	..	9	14	9	12	3	6	4	1	58
Yllestad d)	837	70	373	1 159	771	3 210	355	48	9	5	12	21	25	7	7	7	2	1	—	87
Vistorp d)	545	19	264	1 192	732	2 752	220	2	1	1	3	8	13	3	5	1	3	2	—	39
Mullsjö d)	2 924	424	1 050	13 370	2 440	20 208	1 135	193	51	24	29	83	96	41	16	12	7	4	1	313
Utvängstorp	317	22	200	1 846	531	2 916	115	1	2	2	4	9	17	5	2	—	1	..	..	40
Sandhem	1 568	201	517	6 537	1 005	9 828	491	92	28	19	12	42	44	16	11	7	2	4	1	158
Nykyrka	341	83	142	1 789	344	2 699	153	69	12	1	3	10	18	7	1	—	1	—	—	41
Habo, del av	39	13	3	172	25	252	7	22	4	—	—	2	2	1	—	—	—	—	—	5
Bjurbäck	659	105	188	3 026	535	4 513	369	9	5	2	10	20	15	12	2	5	3	—	—	69
Habo d)	4 573	484	788	15 771	4 307	25 923	1 064	296	67	19	29	70	144	68	36	18	7	6	4	401
Habo, del av	3 056	293	617	10 202	3 231	17 399	766	249	45	12	14	52	93	42	25	9	4	6	3	260
Gustav Adolf	1 517	191	171	5 569	1 076	8 524	298	47	22	7	15	18	51	26	11	9	3	—	1	141
Fågelås d)	4 546	189	294	12 340	1 405	18 774	1 531	81	40	15	27	52	76	42	24	14	22	9	5	286
Brandstorp	732	21	72	5 704	638	7 167	289	47	27	6	10	21	22	7	4	3	2	2	—	77
Södra Fågelås	1 891	80	105	3 681	441	6 198	439	19	7	6	10	20	37	20	10	9	8	5	2	127
Norra Fågelås	1 923	88	117	2 955	326	5 409	803	15	6	3	7	11	17	15	10	2	12	2	3	82
Hökensås	4 838	343	1 196	16 069	2 034	24 480	1 334	93	38	18	32	93	160	88	21	20	13	6	2	453
Härja d)	677	57	465	4 012	673	5 884	200	13	9	3	5	24	43	15	1	..	1	—	—	92
Daretorp d)	1 334	124	181	6 213	442	8 294	395	13	12	7	10	31	59	26	4	3	3	2	..	145
Velinga d)	1 097	56	254	2 795	385	4 587	296	12	4	2	6	15	23	17	3	6	5	1	1	79
Baltak a)	569	49	82	987	203	1 890	190	32	8	3	7	10	8	7	7	3	—	2	—	47
Agnetorp a)	1 161	57	214	2 062	331	3 825	253	23	5	3	4	13	27	23	6	8	4	1	1	90
Fröjered a)	5 528	144	787	5 603	998	13 060	1 470	85	41	9	13	48	86	50	35	28	19	10	7	305
Fröjered	2 296	67	327	3 114	412	6 216	627	14	17	5	6	16	37	28	17	13	8	2	2	134

Fridene	1 369	23	94	910	252	2 648	341	24	16	3	5	20	21	7	12	7	8	3	1	87
Korsberga	1 863	54	366	1 579	334	4 196	502	47	8	1	2	12	28	15	6	8	3	5	4	84
Dimbo	8 700	612	1 484	7 921	2 355	21 072	2 693	108	50	19	26	59	85	90	66	47	36	16	10	454
Ottravad a)	439	22	84	472	109	1 126	126	4	3	1	6	3	6	4	5	3	2	1	—	31
Suntak a)	424	65	52	667	127	1 335	25	1	7	3	2	11	6	2	2	2	1	1	1	31
Vättak d)	390	17	95	789	166	1 457	218	2	—	2	1	3	4	9	3	1	—	—	1	24
Kymbo d)	683	73	143	826	249	1 974	220	6	2	2	—	2	5	11	5	3	4	3		35
Valstad d)	1 008	86	204	733	125	2 156	217	14	8	2	1	3	7	9	12	6	6	1	1	48
Hångsdala b)	686	12	196	25	87	1 006	162	2	2	—	1	1	7	4	6	8	4	1	1	33
Skörstorp b)	710	102	160	27	88	1 093	275	3	—	—	2	4	8	6	5	4	2	1	1	33
Östra Gerum b)	359	15	107	276	108	865	89	2	—	3	1	4	11	10	2	1	—	—	—	32
Dimbo b)	1 258	57	110	756	292	2 473	284	26	4	1	4	6	13	8	4	6	4	1	4	51
Varv b)	433	10	105	446	177	1 171	307	24	6	—	4	1	3	—	2	2	3	2	—	17
Acklinga a)	811	64	40	1 419	287	2 621	293	8	6	5	3	16	6	5	1	2	7	3	—	48
Hömb a)	593	61	48	738	260	1 700	216	3	—	—	—	—	3	4	6	2	—	1	1	17
Kungslena b)	906	28	134	747	280	2 095	261	13	12	—	1	5	6	18	13	7	3	1	—	54
Stenstorp b)	6 293	321	1 777	3 652	2 477	14 520	1 931	146	32	28	35	72	116	107	69	49	13	4	2	495
Högstena	512	24	157	327	110	1 130	117	4	1	1	1	4	7	9	8	7	1	—	—	38
Dala	1 047	71	384	742	212	2 456	560	22	5	3	3	4	16	10	15	4	5	—	1	61
Borgunda	1 305	68	295	995	370	3 033	284	17	6	13	12	19	16	21	16	16	3	1	—	117
Stenstorp	709	38	259	323	605	1 934	154	78	9	5	6	4	17	22	3	4	1	1	—	63
Brunnhem	554	13	145	312	573	1 597	115	4	1	1	1	8	18	9	9	4	—	—	—	50
Segerstad	769	48	204	628	288	1 937	170	4	2	3	8	8	17	15	11	3	3	—	—	68
Södra Kyrketorp	389	31	88	—	92	600	62	1	1	—	—	6	8	10	4	5	—	—	—	33
Valtorp	709	14	188	100	134	1 145	295	13	3	1	1	14	8	5	3	5	—	1	1	39
Håkantorp	299	14	57	225	93	688	174	3	4	1	3	5	9	6	—	1	—	1	—	26
Gudhem	6 577	711	1 469	4 575	4 183	17 515	1 619	79	37	23	30	73	140	104	40	32	6	6	5	459
Torbjörntorp b)	570	33	110	29	194	936	150	14	8	5	1	1	7	15	3	5	2	—	1	40
Gudhem b)	933	333	241	422	212	2 141	328	14	9	5	6	16	25	14	8	2	1	3	1	81
Östra Tunhem b)	371	22	69	243	59	764	56	5	2	—	—	6	12	12	3	2	—	—	—	35
Ugglum b)	590	66	86	346	155	1 243	144	2	3	—	3	9	21	12	3	3	—	1	—	52
Bjurum b)	1 041	62	162	507	1 154	2 926	—	3	1	—	1	3	5	6	4	1	—	—	1	21
Sätuna b)	511	22	59	194	198	984	160	5	3	1	—	4	12	7	10	6	—	—	—	40
Bjärka a)	789	122	370	1 427	547	3 255	214	—	—	—	—	1	8	2	—	—	—	—	2	13
Hornborga b)	575	23	127	222	466	1 413	188	5	2	2	1	11	20	11	1	3	—	2	—	51
Broddetorp b)	247	13	50	263	249	822	107	12	5	4	4	5	8	4	4	1	—	—	—	30
Bolum b)	950	15	195	922	949	3 031	272	19	4	6	14	17	22	21	4	9	3	—	—	96
Skultorp	3 405	259	589	2 722	1 748	8 723	825	87	18	19	23	43	74	39	23	20	10	4	2	257
Häggum b)	820	77	147	684	341	2 069	112	4	2	4	3	7	28	13	6	6	1	2	—	70
Rådene b)	495	33	181	459	277	1 445	154	2	3	3	5	6	18	7	3	3	1	1	—	47
Sjogerstad b)	886	80	118	502	211	1 797	195	11	9	3	9	9	11	7	6	4	6	1	—	56
Norra Kyrketorp b)	460	37	81	722	877	2 177	102	66	2	6	4	14	10	7	1	1	—	—	1	44
Hagelberg a)	744	32	62	355	42	1 235	262	4	2	3	2	7	7	5	7	6	2	—	1	40

TAB. 1 (forts.). LANDAREALENS FÖRDELNING PÅ ÄGOSLAG, ARRENDERAD DELAT PÅ STORLEKSGRUPPER, ÅR 1951 INOM

Län, storkommun, kommun 1951 och områdesbeteckning	Ägoslag, hektar					Summa landareal, hektar	Arrenderad åkerjord, hektar	Antal lägenheter med		Antal brukningsenheter med åkerareal, i hektar, om										Summa brukningsenheter
	Åker	Kultiverad betesmark	Naturlig äng	Skogsmark	Övrig mark			trädgård (icke åker)	husdjur och/eller åker (högst 0,25 ha)	0,26—1	1—2	2—5	5—10	10—15	15—20	20—30	30—50	50—100	över 100	
Värsås a)	10 650	318	1 150	8 586	1 246	21 950	2 588	120	32	21	26	58	123	102	77	71	51	18	10	557
Ljunghem	477	21	142	869	64	1 573	155	7	5	2	1	—	2	4	5	1	1	1	2	19
Edåsa	793	21	170	1 417	174	2 575	273	8	1	—	—	2	11	8	1	—	1	—	2	25
Varola	1 609	14	116	1 279	191	3 209	414	14	1	5	2	11	23	27	23	12	5	3	—	111
Forsby	835	47	52	220	119	1 273	53	8	1	2	3	5	13	9	4	1	3	1	2	43
Sventorp	3 009	139	201	2 108	423	5 880	726	25	11	9	10	21	36	25	9	24	15	7	2	158
Värsås	2 782	49	347	1 552	219	4 949	769	40	5	—	4	8	21	20	21	23	18	6	2	123
Mofulla	1 145	27	122	1 141	56	2 491	198	18	8	3	6	11	17	9	14	10	8	—	—	78
Tibro köping a)	3 960	105	551	5 251	1 115	10 982	1 318	352	48	30	22	35	85	54	17	23	16	10	2	294
Binneberg	6 390	166	321	5 891	1 420	14 188	2 244	97	48	39	42	84	87	67	45	52	27	13	2	458
Locketorp a)	1 362	22	42	1 438	390	3 254	416	17	10	8	13	18	14	19	9	13	7	2	—	103
Väring a)	1 941	66	38	1 538	444	4 027	673	26	9	13	8	27	24	10	10	18	12	3	1	126
Horn a)	979	10	30	560	201	1 780	420	9	13	5	5	11	16	19	11	6	1	3	—	77
Binneberg a)	272	4	13	133	45	467	64	5	5	—	1	1	8	4	1	2	1	—	—	18
Frösve a)	1 124	16	46	759	136	2 081	429	24	4	8	8	15	14	11	8	7	3	3	1	78
Säter b)	712	48	152	1 463	204	2 579	242	16	7	5	7	12	11	4	6	6	3	2	—	56
Timmersdala	3 040	86	629	4 103	1 657	9 515	1 085	106	38	45	50	76	94	42	23	12	8	3	1	354
Berg b)	1 335	42	371	1 719	628	4 095	481	24	18	18	16	34	47	17	8	4	5	2	1	152
Lerdala b)	878	41	169	1 580	697	3 365	270	41	8	13	16	15	16	10	9	4	2	1	—	86
Timmersdala a)	401	3	62	346	189	1 001	171	35	7	5	7	10	13	8	2	4	—	—	—	49
Böja a)	426	—	27	458	143	1 054	163	6	5	9	11	17	18	7	4	—	1	—	—	67
Tidan a)	4 073	55	116	1 996	885	7 125	1 257	135	33	20	20	42	47	60	23	32	20	9	1	274
Flistad	1 145	3	74	207	134	1 563	278	6	3	6	1	7	16	16	7	12	5	3	—	73
Götlunda	2 122	31	32	1 643	688	4 516	740	81	15	13	19	31	28	43	14	18	8	3	—	177
Vad	806	21	10	146	63	1 046	239	48	15	1	—	4	3	1	2	2	7	3	1	24
Moholm	10 593	344	923	11 655	3 791	27 306	2 828	167	45	44	43	79	149	69	54	55	43	23	12	571
Sveneby a)	722	1	86	466	52	1 327	246	2	3	—	—	2	1	1	—	2	2	1	2	11
Hjälstad a)	963	15	18	494	85	1 575	311	40	8	7	7	7	15	7	6	7	5	3	—	64
Trästena a)	1 100	81	64	1 127	430	2 802	144	14	2	2	3	7	28	7	4	5	6	2	1	65
Fägre a)	3 652	81	109	2 053	577	6 472	1 144	36	13	28	21	33	35	32	23	22	14	8	4	220
Mo a)	672	18	52	336	57	1 135	86	29	4	1	2	4	3	3	6	2	2	1	2	26
Bällefors a)	1 342	59	100	2 264	1 105	4 870	305	25	10	3	6	13	16	7	4	8	9	5	1	72
Ekeskog a)	1 064	32	77	1 439	540	3 152	372	12	1	1	—	3	21	6	6	8	4	2	1	52
Beateberg c)	1 078	57	417	3 476	945	5 973	220	9	4	2	4	10	30	6	5	1	1	1	1	61

Mölltorp	5 548	212	751	13 069	3 533	23 113	2 075	222	62	67	37	120	127	78	38	33	17	10	2	529
Ransberg c)	2 644	141	476	6 140	1 773	11 174	944	81	13	23	22	66	87	37	18	18	8	3	—	282
Brevik d)	1 410	47	98	3 280	426	5 261	513	24	17	30	10	29	20	21	13	7	4	2	1	137
Mölltorp c)	1 494	24	177	3 649	1 334	6 678	618	117	32	14	5	25	20	20	7	8	5	5	1	110
Karlsborg c)	10	4	7	192	344	557	10	86	—	—	—	—	2	—	—	—	—	—	—	2
Undenäs	3 450	357	754	21 973	4 987	31 521	1 322	123	47	41	53	115	129	36	15	11	12	4	2	418
Undenäs c)	2 793	322	645	20 606	4 403	28 769	1 062	113	37	28	38	82	104	26	11	9	11	3	2	314
Halna a)	657	35	109	1 367	584	2 752	260	10	10	13	15	33	25	10	4	2	1	1	—	104
Töreboda köping a)	6 156	180	130	5 185	2 375	14 026	1 486	323	37	23	56	89	115	83	48	48	17	9	3	491
Töreboda köping	1 920	40	13	1 306	333	3 612	445	283	20	9	34	33	53	26	13	10	5	4	—	187
Fredsberg	3 320	80	66	2 663	1 521	7 650	721	38	17	12	20	51	57	45	32	33	8	1	2	261
Bäck	916	60	51	1 216	521	2 764	320	2	—	2	2	5	5	12	3	5	4	4	1	43
Ullervad a)	8 009	81	226	5 504	1 376	15 196	3 022	99	50	26	28	41	61	69	54	66	54	16	3	418
Ullervad	1 668	19	40	1 337	206	3 270	787	50	14	5	11	8	19	8	10	22	14	2	—	99
Utby	1 020	12	18	532	283	1 865	257	14	7	6	1	6	6	4	3	8	9	4	—	47
Ekby	1 183	7	21	752	239	2 202	303	17	6	3	4	—	11	12	9	12	11	1	—	63
Tidavad	923	3	28	422	205	1 581	236	3	5	1	2	5	5	7	9	8	5	4	—	46
Odensåker	1 167	10	82	551	180	1 990	362	10	5	6	6	9	7	18	13	10	7	1	—	77
Låstad	1 065	1	20	331	153	1 570	418	4	5	1	1	7	9	6	6	3	8	2	1	44
Ek	983	29	17	1 579	110	2 718	659	1	8	4	3	6	4	14	4	3	—	2	2	42
Lugnås a)	3 737	95	265	5 689	1 219	11 005	569	74	21	39	50	87	74	32	21	23	13	3	3	345
Lugnås	1 299	35	164	2 760	601	4 859	182	26	5	28	36	55	38	14	8	8	6	—	—	193
Bredsäter	860	14	51	1 353	132	2 410	126	8	2	3	4	6	6	5	3	3	3	2	1	36
Björsäter	1 578	46	50	1 576	486	3 736	261	40	14	8	10	26	30	13	10	12	4	1	2	116
Hasslerör a)	4 875	182	395	11 231	2 951	19 634	1 345	92	34	16	31	60	75	55	19	20	11	12	7	306
Torsö	1 377	117	67	5 503	1 840	8 904	437	45	23	7	13	28	27	21	6	8	3	1	2	116
Hassle-Berga-Enåsa	2 996	60	290	5 187	863	9 396	716	44	6	8	15	30	44	26	10	7	7	9	5	161
Färed	502	5	38	541	248	1 334	192	3	5	1	3	2	4	8	3	5	1	2	.	29
Lyrestad a)	2 498	29	134	5 350	1 648	9 659	566	236	34	20	20	39	62	47	26	16	5	3	—	238
Amnehärad a)	1 853	11	286	6 492	2 004	10 646	359	189	57	34	62	135	78	22	8	1	3	.	1	344
Hova c)	6 003	154	395	15 002	5 414	26 968	1 698	222	48	80	67	119	165	88	39	37	16	11	—	622
Hova	4 037	114	258	9 428	3 068	16 905	1 152	146	28	47	47	66	110	61	19	26	9	10	—	395
Älgarås	1 966	40	137	5 574	2 346	10 063	546	76	20	33	20	53	55	27	20	11	7	1	—	227
Tiveden c)	2 348	148	341	23 019	5 543	31 399	699	67	18	46	71	182	143	11	.	1	3	—	1	458
Finnerödja	1 582	106	282	14 772	2 711	19 453	573	49	13	33	55	123	83	8	—	1	2	—	1	306
Tived	766	42	59	8 247	2 832	11 946	126	18	5	13	16	59	60	3	—	—	1	—	—	152

TAB. 1 (forts.). LANDAREALENS FÖRDELNING PÅ ÄGOSLAG, ARRENDERAD DELAT PÅ STORLEKSGRUPPER, ÅR 1951 INOM

Län, storkommun, kommun 1951 och områdesbeteckning[1]	Ägoslag, hektar					Summa landareal, hektar	Arrenderad åkerjord, hektar	Antal lägenheter med		Antal brukningsenheter med åkerareal, i hektar, om										Summa brukningsenheter
	Åker	Kultiverad betesmark	Naturlig äng	Skogsmark	Övrig mark			trädgård (icke åker)	husdjur och/eller åker (högst 0,25 ha)	0,26—1	1—2	2—5	5—10	10—15	15—20	20—30	30—50	50—100	över 100	
Städer	11 266	563	1 224	11 672	5 193	29 918	4 186	3 275	233	149	137	192	164	107	58	48	49	24	11	939
Mariestad a)	1 394	51	83	1 728	849	4 105	612	658	42	17	22	11	4	9	3	10	9	4	1	90
Mariestad	359	3	5	383	554	1 304	89	551	19	8	6	6	1	4	1	2	3	1	—	32
Leksberg	1 035	48	78	1 345	295	2 801	523	107	23	9	16	5	3	5	2	8	6	3	1	58
Lidköping a)	251	15	1	1 027	402	1 696	150	459	18	6	6	8	3	3	1	—	—	—	1	28
Skara a)	1 632	80	209	882	571	3 374	726	217	27	17	26	49	23	15	5	7	7	7	—	156
Skövde	2 781	137	320	2 695	1 671	7 604	977	676	63	69	49	71	41	28	18	15	14	6	1	312
Skövde b)	1 403	45	144	1 123	1 301	4 016	608	578	53	54	36	38	14	16	9	9	8	3	—	187
Öm a)	712	23	74	126	17	952	88	1	2	1	—	6	11	6	8	4	3	—	1	40
Våmb b)	396	36	55	744	302	1 533	168	92	8	11	12	22	13	1	—	1	2	1	—	63
Ryd b)	270	33	47	702	51	1 103	113	5	—	3	1	5	3	5	1	1	1	2	—	22
Hjo d)	3 101	175	210	4 776	562	8 824	846	400	48	32	24	40	59	23	15	11	11	3	5	223
Hjo	483	26	15	109	205	838	99	349	25	16	11	11	12	1	4	2	4	—	—	61
Hjo landskommun	1 500	59	97	1 498	169	3 323	387	32	18	14	10	17	29	15	7	8	5	3	2	110
Grevbäck	1 118	90	98	3 169	188	4 663	360	19	5	2	3	12	18	7	4	1	2	—	3	52
Tidaholm a)	405	6	72	467	358	1 308	268	192	9	2	2	4	6	5	2	—	1	2	—	24
Falköping b)	1 702	99	329	97	780	3 007	607	673	26	6	8	9	28	24	14	5	7	2	3	106
Falköping	866	34	177	40	569	1 686	345	650	22	5	7	4	12	8	4	3	3	2	2	50
Friggeråker	836	65	152	57	211	1 321	262	23	4	1	1	5	16	16	10	2	4	—	1	56
Värmlands län	181 533	4 078	34 291	1269769	270 837	1760508	33 860	9 707	2 169	3629	4840	7318	5699	1936	952	700	421	228	88	25 811
Landsbygd	169 021	3 828	32 958	1222653	255 608	1684068	31 113	6 414	1 918	3442	4603	6988	5374	1801	884	645	385	207	78	24 407
Visnum a)	7 668	123	912	23 269	5 645	37 617	1 504	181	41	62	66	131	213	84	40	27	20	13	7	663
Rudskoga	1 874	16	47	2 810	515	5 262	239	41	14	17	21	48	80	30	14	6	1	2	1	220
Södra Råda	1 084	12	80	2 517	667	4 360	117	31	13	18	16	48	58	10	5	—	1	—	1	157
Visnums-Kil	1 520	35	466	5 992	1 405	9 418	328	12	1	5	8	13	28	16	6	7	6	4	1	94
Visnum	3 190	60	319	11 950	3 058	18 577	820	97	13	22	21	22	47	28	15	14	12	7	4	192

Väse a)	13 645	160	769	22 579	5 829	42 982	1 703	105	38	39	66	100	82	72	60	91	76	51	11	648
Ölme	5 363	59	341	9 586	2 207	17 556	663	34	9	18	27	43	28	20	12	22	30	28	5	233
Väse	8 282	101	428	12 993	3 622	25 426	1 040	71	29	21	39	57	54	52	48	69	46	23	6	415
Östra Fågelvik a)	2 184	18	177	4 108	1 576	8 063	456	115	41	15	27	25	23	27	22	16	11	4	—	170
Ullvättern c)	4 251	73	837	21 932	3 519	30 612	1 364	59	19	16	40	85	122	68	27	26	7	4	4	399
Bjurtjärn	2 327	41	211	9 473	1 719	13 771	395	19	10	8	19	36	67	32	14	21	5	2	1	205
Lungsund	1 924	32	626	12 459	1 800	16 841	969	40	9	8	21	49	55	36	13	5	2	2	3	194
Storfors köping c)	313	6	260	5 469	1 352	7 400	206	316	5	5	7	5	16	5	..	..	..	..	1	39
Kroppa c)	258	6	410	9 863	3 723	14 260	231	196	16	11	16	23	13	1	..	..	1	..	..	65
Värmlandsberg c)	3 421	87	1 738	86 903	19 208	111 357	1 275	122	75	188	185	219	141	30	14	4	4	2	1	788
Brattfors	1 041	19	278	15 413	3 212	19 963	328	21	10	15	20	36	57	12	4	2	2	1	—	149
Färnebo	1 449	47	639	34 996	7 491	44 622	499	75	24	68	56	91	54	8	8	2	2	1	1	291
Nordmark	616	18	614	18 618	4 774	24 640	318	22	34	71	62	52	23	9	1	—	—	—	..	218
Gåsborn	315	3	207	17 876	3 731	22 132	130	4	7	34	47	40	7	1	1	..	..	..	..	130
Rämmen d)	425	22	310	22 714	5 520	28 991	247	50	21	70	22	55	5	3	1	..	2	..	..	158
Finnskoga-Dalby d)	1 934	8	1 692	161 549	40 553	205 736	422	74	116	423	246	250	60	3	1	..	..	..	..	983
Norra Finnskoga	330	1	472	52 187	14 406	67 396	83	11	43	122	57	38	7	..	..	..	..	..	..	224
Södra Finnskoga	382	1	515	47 426	10 519	58 843	100	9	12	113	53	52	8	..	..	..	..	..	..	226
Dalby	1 222	6	705	61 936	15 628	79 497	239	54	61	188	136	160	45	3	1	..	..	..	..	533
Norra Ny d)	1 404	13	631	56 634	13 517	72 199	306	18	46	129	135	197	59	6	..	..	..	..	..	526
Ekshärad d)	3 876	20	2 024	64 583	11 621	82 124	689	73	62	177	307	349	219	24	5	4	2	1	..	1 088
Gustav Adolf d)	565	23	1 331	31 974	8 291	42 184	550	23	28	73	83	87	16	..	..	..	..	..	..	259
Norra Råda b)	2 886	34	1 454	37 261	5 126	46 761	992	187	115	179	190	228	150	16	5	2	1	2	1	774
Norra Råda	2 201	28	1 120	19 084	3 309	25 742	717	153	96	130	137	170	108	12	5	1	1	2	1	567
Sunnemo	685	6	334	18 177	1 817	21 019	275	34	19	49	53	58	42	4	..	1	..	..	..	207
Nyed	9 869	177	381	29 441	7 093	46 964	1 860	236	65	63	89	111	179	115	77	59	46	21	4	764
Älvsbacka b)	805	11	47	4 549	762	6 174	345	7	14	11	14	18	37	8	9	1	..	2	..	100
Nyed a)	5 828	107	273	18 748	1 692	29 648	916	152	39	40	64	75	116	88	45	38	26	8	2	502
Alster a)	3 236	59	61	6 147	1 639	11 142	599	77	12	12	11	18	26	19	23	20	20	11	2	162

[1] Naturliga jordbruksområden i Värmlands län: a) Slättbygden; b) Centrala och västra Värmland; c) Bergslagen; d) Norra Värmland.

TAB. 1 (forts.). LANDAREALENS FÖRDELNING PÅ ÄGOSLAG, ARRENDERAD DELAT PÅ STORLEKSGRUPPER, ÅR 1951 INOM

Län, storkommun, kommun 1951 och områdesbeteckning	Ägoslag, hektar					Summa landareal, hektar	Arrenderad åkerjord, hektar	Antal lägenheter med		Antal brukningsenheter med åkerareal, i hektar, om										Summa brukningsenheter
	Åker	Kultiverad betesmark	Naturlig äng	Skogsmark	Övrig mark			trädgård (icke åker)	husdjur och/eller åker (högst 0,25 ha)	0,26—1	1—2	2—5	5—10	10—15	15—20	20—30	30—50	50—100	över 100	
Hammarö köping a)...	1 159	2	239	2 218	1 797	5 415	188	557	40	17	32	53	36	14	2	—	4	3	1	162
Ullerud	5 058	187	492	22 013	2 913	30 663	1 548	268	54	42	60	67	98	96	38	18	14	6	3	442
Nedre Ullerud a)....	2 400	163	298	7 874	614	11 349	892	219	22	11	26	27	28	36	15	9	9	1	3	165
Övre Ullerud b)	2 658	24	194	14 139	2 299	19 314	656	49	32	31	34	40	70	60	23	9	5	5	—	277
Munkfors köping b) ...	1 556	34	215	10 457	1 766	14 028	418	541	136	67	57	62	68	15	7	3	1	3	—	283
Stora Kil a)	3 673	147	225	8 356	2 062	14 463	651	174	23	22	31	48	88	48	34	25	8	5	2	311
Forshaga köping a) ...	949	14	54	2 524	720	4 261	339	259	37	28	22	25	22	8	7	6	7	—	—	125
Grava a)	3 640	40	210	5 969	1 166	11 025	612	97	49	25	28	35	45	35	24	18	19	8	3	240
Frykerud a)	4 996	50	160	6 623	1 853	13 682	343	54	13	12	42	97	120	84	31	33	19	4	2	444
Nor a)	5 069	229	301	8 876	2 296	16 771	1 149	185	20	5	17	25	52	32	26	16	22	13	9	217
Nor	3 147	170	196	5 560	1 355	10 428	696	174	17	4	11	21	36	28	17	9	9	6	6	147
Segerstad	1 922	59	105	3 316	941	6 343	453	11	3	1	6	4	16	4	9	7	13	7	3	70
Grums köping a)	4 051	109	260	9 177	2 023	15 620	699	269	23	16	35	53	75	37	39	32	8	4	4	303
Ed a)	2 313	58	605	9 505	2 187	14 668	584	218	23	4	7	33	51	27	14	14	5	2	3	160
Borgvik.....	751	50	301	3 799	722	5 623	204	16	4	3	4	10	21	11	6	3	2	—	1	61
Ed	1 562	8	304	5 706	1 465	9 045	380	202	19	1	3	23	30	16	8	11	3	2	2	99
Värmlandsnäs a)	11 198	272	722	21 518	8 326	42 036	1 410	52	25	28	49	72	140	122	90	84	42	21	10	658
Bro	2 336	151	186	5 810	1 462	9 945	602	15	6	5	15	16	30	19	17	7	9	5	4	127
Södra Ny	1 504	18	117	3 275	830	5 744	154	2	3	4	3	6	15	28	16	15	2	1	1	91
Huggenäs	1 455	—	139	1 586	501	3 681	71	9	—	2	1	7	14	10	8	14	7	5	1	69
Botilsäter	2 278	37	52	3 772	1 757	7 896	86	9	4	2	6	11	22	26	15	23	12	6	—	123
Ölserud	1 349	13	40	2 485	1 055	4 942	82	4	3	5	7	9	19	15	13	12	3	1	2	86
Millesvik.....	899	38	72	1 607	835	3 451	161	3	4	4	3	6	10	11	7	4	3	3	1	52
Eskilsäter	1 377	15	116	2 983	1 886	6 377	254	10	5	6	14	17	30	13	14	9	6	—	1	110
Gillberga a)	6 611	251	564	19 785	5 219	32 430	909	162	33	22	42	90	138	72	58	35	28	12	3	500
Gillberga	3 466	226	391	11 911	2 625	18 619	618	63	20	12	25	49	51	27	23	16	17	11	2	233
Kila.....	3 145	25	173	7 874	2 594	13 811	291	99	13	10	17	41	87	45	35	19	11	1	1	267

Svanskog b)	3 029	2	860	23 670	3 101	30 662	880	83	49	50	62	202	133	30	10	8	5	4	—	504
Svanskog	1 253	2	339	8 322	1 415	11 331	248	57	33	22	24	97	78	10	2	—	1	1	—	235
Långserud	1 776	—	521	15 348	1 686	19 331	632	26	16	28	38	105	55	20	8	8	4	3	—	269
Stavnäs b)	4 816	53	605	21 305	4 629	31 408	936	129	54	49	89	138	223	79	31	17	2	4	1	633
Stavnäs	2 292	34	364	13 002	2 843	18 535	545	85	34	30	51	72	97	33	18	6	1	4	—	312
Värmskog	1 762	14	184	4 829	1 150	7 939	259	29	14	13	20	43	77	35	8	8	1	—	1	206
Högerud	762	5	57	3 474	636	4 934	132	15	6	6	18	23	49	11	5	3	—	—	—	115
Glava b)	1 505	36	385	17 469	3 551	22 946	307	84	47	80	103	86	72	14	6	1	—	—	1	363
Sillerud b)	2 584	50	531	25 478	5 208	33 851	636	25	8	45	83	198	153	17	10	5	2	—	—	513
Årjängs köping b)	1 635	6	419	15 796	4 777	22 633	426	123	23	50	63	152	81	15	5	4	—	—	—	370
Silbodal	1 618	6	419	15 769	4 430	22 242	418	22	11	45	59	149	81	15	5	4	—	—	—	358
Årjängs köping	17	—	0	27	347	391	8	101	12	5	4	3	—	—	—	—	—	—	—	12
Holmedal b)	5 939	145	1 609	35 394	8 587	51 674	1 024	60	52	152	215	488	337	70	17	8	3	—	—	1 290
Karlanda	2 283	67	604	12 754	3 392	19 100	255	12	12	40	51	137	123	42	10	5	1	—	—	409
Holmedal	1 902	16	557	8 679	1 857	13 011	318	8	3	28	64	166	126	17	5	1	—	—	—	407
Blomskog	1 277	53	279	9 100	2 048	12 757	288	13	17	41	66	136	68	9	—	1	1	—	—	322
Trankil	477	9	169	4 861	1 290	6 806	163	27	20	43	34	49	20	2	2	1	1	—	—	152
Töcksmark b)	2 955	37	876	24 470	4 620	32 958	719	27	28	111	152	286	163	28	7	3	—	—	—	750
Västra Fågelvik	886	4	223	5 196	899	7 208	156	3	4	15	28	69	60	12	2	—	—	—	—	186
Töcksmark	1 302	12	171	8 838	1 666	11 989	304	18	8	46	54	123	68	13	5	2	—	—	—	311
Östervallskog	767	21	482	10 436	2 055	13 761	259	6	16	50	70	94	35	3	—	1	—	—	—	253
Järnskog b)	2 834	175	869	24 742	5 563	34 183	334	75	48	105	117	221	151	31	8	2	—	—	1	636
Järnskog	2 308	163	555	15 892	3 958	22 876	200	52	21	57	79	154	125	29	8	2	—	—	1	455
Skillingmark	526	12	314	8 850	1 605	11 307	134	23	27	48	38	67	26	2	—	—	—	—	—	181
Köla b)	2 902	208	523	15 187	2 418	21 238	428	46	19	33	69	89	136	38	26	7	4	1	1	404
Eda b)	3 274	108	853	18 843	3 684	26 762	443	202	49	102	166	280	153	30	7	5	2	2	1	748
Gunnarskog	3 098	81	1 471	35 456	4 833	44 939	556	74	37	93	143	251	158	18	3	4	2	1	1	674
Bogen d)	92	1	113	6 586	1 029	7 821	47	—	1	9	10	14	1	1	—	—	—	—	—	35
Gunnarskog b)	3 006	80	1 358	28 870	3 804	37 118	509	74	36	84	133	237	157	17	3	4	2	1	1	639
Älgå b)	2 424	39	486	17 034	2 394	22 377	404	81	30	58	94	144	109	20	8	3	2	6	—	444
Ny	1 397	27	215	5 546	816	8 001	166	43	13	25	27	70	60	14	8	2	1	4	—	211
Älgå	1 027	12	271	11 488	1 578	14 376	238	38	17	33	67	74	49	6	—	1	1	2	—	233

Län, storkommun, kommun 1951 och områdesbeteckning[1]	Ägoslag, hektar					Summa landareal, hektar	Arrenderad åkerjord, hektar	Antal lägenheter med		Antal brukningsenheter med åkerareal, i hektar, om										Summa brukningsenheter
	Åker	Kultiverad betesmark	Naturlig äng	Skogsmark	Övrig mark			trädgård (icke åker)	husdjur och/eller åker (högst 0,25 ha)	0,26—1	1—2	2—5	5—10	10—15	15—20	20—30	30—50	50—100	över 100	
Brunskog b)	5 458	134	666	32 244	4 419	42 921	987	195	52	96	187	294	296	77	27	11	3	1	—	992
Mangskog	773	43	266	10 259	1 307	12 648	196	27	11	25	55	79	37	6	2	—	—	—	—	204
Brunskog	3 110	85	260	17 354	2 337	23 146	539	141	38	52	78	134	187	47	13	5	2	1	—	519
Boda	1 575	6	140	4 631	775	7 127	252	27	3	19	54	81	72	24	12	6	1	—	—	269
Gräsmark b)	1 576	55	1 120	29 694	4 180	36 625	254	37	12	74	142	208	52	5	4	2	—	—	—	487
Stora Sunne b)	12 858	293	1 570	51 511	7 738	73 970	980	199	121	194	351	482	532	211	85	45	9	8	1	1 918
Sunne	7 850	233	1 124	36 850	5 054	51 111	560	138	91	147	252	331	354	113	40	20	5	5	1	1 268
Västra Ämtervik	2 267	37	250	7 672	1 642	11 868	93	23	18	28	54	87	98	54	17	3	2	—	—	343
Östra Ämtervik	2 741	23	196	6 989	1 042	10 991	327	38	12	19	45	64	80	44	28	22	2	3	—	307
Sunne köping b)	235	9	27	58	313	642	121	166	19	3	6	2	4	4	—	1	1	—	1	22
Lysvik b)	2 054	101	502	12 722	2 475	17 854	82	32	14	84	122	249	90	18	1	2	—	—	—	566
Fryksände	4 134	109	1 163	50 916	10 049	66 371	390	138	61	122	267	380	193	32	6	3	1	1	1	1 006
Fryksände b)	3 791	104	791	34 949	7 768	47 403	303	136	57	102	218	324	184	32	6	3	1	1	1	872
Lekvattnet d)	343	5	372	15 967	2 281	18 968	87	2	4	20	49	56	9	—	—	—	—	—	—	134
Östmark d)	1 565	20	855	33 136	4 005	39 581	257	20	16	110	178	193	66	5	1	1	—	—	—	554
Vitsand d)	1 174	4	595	32 225	4 163	38 161	294	27	15	93	93	120	41	15	—	—	2	—	—	364
Vitsand	985	2	397	[2] 18 879	—	20 263	253	25	13	69	77	88	38	13	—	—	2	—	—	287
Nyskoga	189	2	198	13 346	4 163	17 898	41	2	2	24	16	32	3	2	—	—	—	—	—	77
Städer	12 512	250	1 333	47 116	15 229	76 440	2 747	3 293	251	187	237	330	325	135	68	55	36	21	10	1 404
Karlstad a)	1 022	33	82	3 348	2 989	7 474	655	1 175	44	12	6	7	7	1	2	7	8	6	—	56
Kristinehamn a)	3 011	107	226	15 331	4 539	23 214	747	884	33	30	37	44	62	29	19	13	12	4	4	254
Filipstad c)	330	6	20	1 179	633	2 168	56	291	57	16	12	11	8	2	1	4	—	1	—	55
Hagfors b)	537	9	445	9 639	1 698	12 328	288	180	36	42	39	36	23	2	5	—	—	—	—	147
Arvika b)	2 982	13	302	10 172	2 341	15 810	431	439	61	75	122	180	129	33	13	8	1	3	1	565
Säffle a)	4 630	82	258	7 447	3 029	15 446	570	324	20	12	21	52	96	68	28	23	15	7	5	327

Örebro län	148 127	5 464	12 792	529 122	131 060	826 565	38 135	12 176	2 793	2108	1988	2597	2322	1411	952	892	560	253	118	13 201
Landsbygd	133 514	5 023	11 907	477 121	115 790	743 355	32 819	5 603	2 183	1882	1786	2316	2080	1266	870	819	513	226	105	11 863
Mosjö b)	4 096	16	56	1 089	384	5 641	880	88	38	16	50	43	26	16	17	28	20	15	5	236
Mosjö	2 552	8	42	503	275	3 380	651	82	36	13	31	22	14	8	6	13	13	9	5	134
Täby	1 544	8	14	586	109	2 261	229	6	2	3	19	21	12	8	11	15	7	6	—	102
Tysslinge	5 310	171	339	6 260	5 603	17 683	667	165	89	102	77	68	53	27	24	36	23	12	6	428
Vintrosa, del av, b)	2 392	35	100	1 146	621	4 868	272	58	49	41	24	25	29	10	12	21	14	4	1	181
Vintrosa, del av, c)	169	4	39	362			16	5	3	5	4	5	2	1	2	—	—	1	—	20
Tysslinge, del av, b)	1 699	97	145	1 673	4 651	10 859	146	88	33	46	34	22	14	10	7	10	6	4	3	156
Tysslinge, del av, c)	240	18	40	2 296			76	9	3	5	12	12	7	3	—	—	—	1	—	40
Gräve b)	810	17	15	783	331	1 956	157	5	1	5	3	4	1	3	3	5	3	2	2	31
Axberg	10 504	242	409	17 523	4 512	33 190	1 997	328	58	75	75	109	90	83	93	84	60	18	5	692
Kil, del av, b)	3 239	38	75	2 844	2 055	14 382	429	11	6	11	18	34	25	20	29	25	23	6	1	192
Kil, del av, c)	235	77	34	5 785			156	5	1	2	2	14	11	5	1	—	—	—	—	35
Ervalla b)	2 808	39	97	2 890	976	6 810	541	42	17	31	23	20	30	28	31	29	17	2	—	211
Axberg b)	2 923	70	193	4 882	1 145	9 213	481	112	10	18	25	25	16	25	26	21	13	4	3	176
Hovsta b)	1 299	18	10	1 122	336	2 785	390	158	24	13	7	16	8	5	6	9	7	6	1	78
Glanshammar b)	11 748	284	516	19 108	3 067	34 753	2 920	142	95	145	81	96	122	108	67	74	50	24	11	778
Rinkaby	1 593	19	31	1 227	284	3 154	360	12	7	16	8	7	8	13	9	9	5	3	3	81
Glanshammar	3 188	35	38	3 536	747	7 544	696	42	32	63	31	20	21	22	22	26	24	8	1	238
Ödeby	607	26	68	1 613	226	2 540	309	16	—	—	1	5	2	3	1	3	2	—	2	19
Lillkyrka	1 956	77	53	3 306	539	5 931	330	25	12	28	10	17	27	22	13	14	5	6	1	143
Götlunda	4 404	127	356	9 426	1 271	15 584	1 225	47	44	38	31	47	64	48	22	22	14	7	4	297
Asker	7 642	504	904	15 204	4 669	28 923	2 588	217	126	82	57	80	115	97	56	53	26	12	5	583
Lännäs a)	2 502	215	172	5 704	1 478	10 071	732	83	35	27	18	41	52	33	18	17	3	5	1	215
Asker, del av, a)	1 134	148	250	5 192	2 126	15 442	657	30	8	6	3	12	20	11	7	8	3	3	1	74
Asker, del av, b)	3 936	118	464	2 074			1 132	104	83	49	36	27	39	51	30	28	20	4	3	287
Svennevad, del av, a)	70	23	18	2 067	1 022	3 200	67	—	—	—	—	—	4	2	1	—	—	—	—	7
Bo, del av, a)		—	—	167	43	210	—	—	—	—	—	—	—	—	—	—	—	—	—	—
Stora Mellösa b)	7 037	269	239	4 270	1 785	13 600	1 641	128	102	71	26	46	49	69	65	49	28	10	5	418
Stora Mellösa	5 368	234	146	3 288	1 324	10 360	1 435	98	90	59	21	33	34	56	54	39	25	7	3	331
Norrbyås	1 669	35	93	982	461	3 240	206	30	12	12	5	13	15	13	11	10	3	3	2	87
Ekeby och Gällersta b)	4 594	46	264	2 597	996	8 497	939	30	46	57	38	28	40	32	42	42	24	7	2	312
Gällersta	2 360	43	175	1 592	357	4 527	475	22	30	19	19	19	23	17	27	20	13	6	—	163
Ekeby	2 234	3	89	1 005	639	3 970	464	8	16	38	19	9	17	15	15	22	11	1	2	149
Sköllersta	7 314	672	820	24 172	5 415	38 393	3 279	266	71	52	69	76	110	82	49	46	18	9	12	523
Sköllersta b)	4 013	189	358	4 655	1 024	10 239	1 152	173	48	40	46	33	41	51	30	25	13	7	4	290
Svennevad, del av, a)	1 564	203	229	10 284	1 740	14 020	954	48	16	8	14	19	33	22	11	10	4	2	2	125
Bo, del av, a)	1 737	280	233	9 233	2 651	14 134	1 173	45	7	4	9	24	36	9	8	11	1	—	6	108

[1] Naturliga jordbruksområden i Örebro län: a) Södra skogsbygden; b) Slättbygden; c) Bergslagen. — [2] Skogsmarksarealen minskad med 510 hektar.

TAB. 1 (forts.). LANDAREALENS FÖRDELNING PÅ ÄGOSLAG, ARRENDERAD DELAT PÅ STORLEKSGRUPPER, ÅR 1951 INOM

Län, storkommun, kommun 1951 och områdesbeteckning	Ägoslag, hektar					Summa landareal, hektar	Arrenderad åkerjord, hektar	Antal lägenheter med		Antal brukningsenheter med åkerareal, i hektar, om										Summa brukningsenheter
	Åker	Kultiverad betesmark	Naturlig äng	Skogsmark	Övrig mark			trädgård (icke åker)	husdjur och/eller åker (högst 0,25 ha)	0,26—1	1—2	2—5	5—10	10—15	15—20	20—30	30—50	50—100	över 100	
Lerbäck a)	5 731	148	957	27 744	4 985	39 565	1 744	165	106	69	83	176	165	86	32	17	16	6	2	652
Lerbäck	3 769	125	594	20 193	4 167	28 848	1 302	140	79	48	53	129	130	53	16	12	6	3	2	452
Snavlunda	1 962	23	363	7 551	818	10 717	442	25	27	21	30	47	35	33	16	5	10	3	—	200
Hammar a)	3 048	145	203	12 820	2 544	18 760	743	276	94	27	22	38	45	42	21	15	13	2	5	230
Laxå köping a)	366	84	48	8 720	3 379	12 597	153	80	18	8	13	25	14	1	2	1	—	1	—	65
Viby	5 705	177	621	10 226	3 282	20 011	1 185	145	61	84	48	66	91	61	33	19	19	16	8	445
Viby, del av, a)	329	6	58	3 824	1 955	14 780	46	3	1	6	5	9	21	8	1	—	—	—	—	50
Viby, del av, b)	4 321	137	370	3 780			883	139	60	77	40	44	52	42	27	18	18	13	5	336
Tångeråsa c)	1 055	34	193	2 622	1 327	5 231	256	3	—	1	3	13	18	11	5	1	1	3	3	59
Hallsberg	2 112	31	226	6 257	1 589	10 215	880	86	31	50	35	40	33	21	18	18	9	4	—	228
Hallsberg, del av, a)	303	18	114	4 488	1 589	10 215	213	7	3	23	4	8	14	9	—	1	—	—	—	59
Hallsberg, del av, b)	1 809	13	112	1 769			667	79	28	27	31	32	19	12	18	17	9	4	—	169
Hallsbergs köping b)	269	2	1	109	270	651	107	272	19	5	6	4	7	2	1	1	—	2	—	28
Kumla landskommun b)	8 912	161	150	4 399	2 302	15 924	1 587	250	133	139	94	76	85	71	88	92	37	9	4	695
Hardemo	2 935	35	82	1 609	805	5 466	339	20	20	32	27	23	19	23	30	32	13	6	1	206
Kumla landskommun	5 977	126	68	2 790	1 497	10 458	1 248	230	113	107	67	53	66	48	58	60	24	3	3	489
Lekeberg	9 655	285	499	15 475	4 889	30 803	1 365	243	105	109	133	125	102	77	57	69	42	14	12	740
Hidinge, del av, b)	1 002	55	89	851	2 939	12 784	130	57	26	24	22	19	17	10	7	3	3	2	1	108
Hidinge, del av, c)	388	31	97	7 332			134	10	5	10	23	15	17	9	2	1	—	—	—	77
Knista, del av, b)	1 495	50	81	1 099	1 224	7 586	290	127	24	17	21	17	7	10	10	12	5	5	1	105
Knista, del av, c)	375	31	47	3 184			75	3	4	8	11	18	10	5	5	1	1	—	—	59
Kräcklinge b)	2 224	20	5	1 441	202	3 892	318	14	7	16	12	13	12	8	7	15	10	5	5	103
Hackvad b)	1 349	33	47	341	127	1 897	122	14	6	7	4	17	14	4	6	14	10	1	1	78
Edsberg b)	2 822	65	133	1 227	397	4 644	296	18	33	27	40	26	25	31	20	23	13	1	4	210
Svartå c)	5 701	459	753	36 163	12 045	55 121	1 141	244	100	139	134	203	197	59	31	18	6	8	3	798
Kvistbro	2 363	128	225	11 634	3 802	18 152	308	161	60	83	66	89	77	37	17	11	2	2	—	384
Skagershult	649	135	299	8 098	3 089	12 270	276	50	17	14	18	17	17	1	1	1	—	3	1	73
Nysund	2 689	196	229	16 431	5 154	24 699	557	33	23	42	50	97	103	21	13	6	4	3	2	341
Degerfors köping c)	1 626	60	129	6 985	677	9 477	408	734	158	30	35	40	35	12	10	13	4	2	1	182
Grythyttan c)	996	31	653	26 959	6 631	35 270	464	89	37	48	74	99	41	6	1	1	1	1	—	272

Hällefors köping [1] c)	541	2	418	30 738	8 869	40 568	313	223	41	62	54	72	11	1	--	—	—	1	—	201
Noraskog c)	5 590	347	1 266	65 643	11 395	84 241	2 336	380	148	143	169	217	175	63	25	27	16	7	1	843
Hjulsjö	791	86	394	18 575	3 372	23 218	365	48	39	37	41	67	30	7	3	1	2	—	—	188
Hällefors köping, del av	4	--	4	39	18	65	4	--	—	—	2	—	—	--	—	--	—	—	—	2
Järnboås	1 134	32	160	9 104	1 405	11 835	398	40	11	21	31	25	38	17	7	6	3	1	—	149
Nora landskommun, del av	2 953	197	442	26 990	5 146	35 728	1 307	222	71	60	66	89	73	29	13	20	10	5	1	366
Viker	708	32	266	10 935	1 454	13 395	262	70	27	25	29	36	34	10	2	--	1	1	—	138
Linde c)	7 546	178	666	32 281	5 238	45 909	1 713	323	131	127	186	246	236	107	66	27	14	5	3	1 017
Näsby b)	1 639	54	131	3 432	452	5 708	321	175	50	18	19	23	25	17	13	12	11	2	1	141
Fellingsbro b)	11 409	252	443	17 974	3 458	33 536	1 919	182	91	57	67	98	68	55	36	66	70	36	12	565
Ramsberg c)	2 514	325	308	34 894	8 766	46 807	1 102	69	42	48	53	77	78	53	17	7	2	2	2	339
Ljusnarsberg c)	1 890	78	858	45 878	8 312	57 016	425	231	177	117	87	145	66	18	6	4	4	1	—	448
Kopparbergs köping c)	19			201	276	496	2	72	16	2	1	—	1	—	—	—	—	—	—	4
Städer	14 613	441	885	52 001	15 270	83 210	5 316	6 573	610	226	202	281	242	145	82	73	47	27	13	1 338
Örebro b)	4 452	195	86	4 768	2 872	12 373	2 122	2 050	148	73	43	60	48	28	15	13	15	12	7	314
Örebro	3 768	185	82	3 833	2 552	10 420	2 058	2 025	140	65	36	49	32	18	10	10	12	12	6	250
Eker	684	10	4	935	320	1 953	64	25	8	8	7	11	16	10	5	3	3	—	1	64
Kumla b)	494	--	—	76	345	915	227	1 132	54	16	13	7	1	3	4	8	2	—	—	54
Askersund a)	3 623	98	402	17 470	3 444	25 037	1 367	115	23	39	45	85	84	39	25	12	6	5	4	344
Askersund	280	4	3	450	256	993	71	78	14	25	23	17	13	5	1	—	—	—	—	84
Askersunds landskommun	3 343	94	399	17 020	3 188	24 044	1 296	37	9	14	22	68	71	34	24	12	6	5	4	260
Karlskoga c)	5 503	140	392	28 903	8 111	43 049	1 373	2 591	299	85	80	105	98	70	33	37	23	9	2	542
Nora c)	213	7	—	236	167	623	130	124	15	2	10	6	1	2	1	1	1	1	—	25
Nora	181	3	—	205	141	530	99	122	14	2	10	5	1	2	—	1	1	1	—	23
Nora landskommun, del av	32	4	--	31	26	93	31	2	1	—	—	1	—	—	1	—	—	—	—	2
Lindesberg c)	328	1	5	548	331	1 213	97	561	71	11	11	18	10	3	4	2	—	—	--	59

[1] Storkommunen Hällefors köping utgöres av huvuddelen av den förutvarande likbenämnda kommunen.

TAB. 1 (forts.). LANDAREALENS FÖRDELNING PÅ ÄGOSLAG, ARRENDERAD DELAT PÅ STORLEKSGRUPPER, ÅR 1951 INOM

Län, storkommun, kommun 1951 och områdesbeteckning[1]	Ägoslag, hektar					Summa landareal, hektar	Arrenderad åkerjord, hektar	Antal lägenheter med		Antal brukningsenheter med åkerareal, i hektar, om										Summa brukningsenheter
	Åker	Kultiverad betesmark	Naturlig äng	Skogsmark	Övrig mark			trädgård (icke åker)	husdjur och/eller åker (högst 0,25 ha)	0,26—1	1—2	2—5	5—10	10—15	15—20	20—30	30—50	50—100	över 100	
Västmanlands län	160 280	4 009	11 240	378 564	90 139	644 232	51 947	7 844	1 576	833	644	768	1013	958	854	1169	881	448	160	7 728
Landsbygd.....	144 481	3 604	10 359	350 318	79 452	588 214	44 930	4 490	1 212	633	544	660	919	860	800	1077	805	396	140	6 834
Kung Karl b).....	8 706	149	308	8 727	1 473	19 363	2 160	131	82	30	24	25	22	24	22	56	51	30	15	299
Torpa	1 970	65	64	3 256	423	5 778	246	28	19	5	5	11	2	8	6	21	8	8	1	75
Kung Karl, del av ..	1 868	17	40	3 932	497	6 354	405	35	26	17	15	11	12	14	12	12	10	3	4	110
Kungs-Barkarö	1 391	11	149	363	238	2 152	674	19	16	1	--	1	2	--	1	5	4	8	3	25
Björskog	3 477	56	55	1 176	315	5 079	835	49	21	7	4	2	6	2	3	18	29	11	7	89
Kungsörs köping b) ...	439	5	19	188	216	867	202	242	40	5	2	2	4	—	1	1	3	2	—	20
Kungsörs köping	13	--	2	20	111	146	8	177	7	1	1	1	1	—	--	—	--	--	--	4
Kung Karl, del av ..	426	5	17	168	105	721	194	65	33	4	1	1	3	—	1	1	3	2	—	16
Medåker	8 489	194	165	18 876	5 085	32 809	2 298	77	40	54	54	46	68	57	43	64	53	26	6	471
Arboga landskomm.b)	2 748	38	99	3 547	649	7 081	647	29	10	16	8	9	16	15	8	15	13	9	6	115
Himmeta b)	1 818	2	11	2 429	453	4 713	434	9	6	9	15	18	9	12	10	20	12	6	—	111
Medåker b)	2 329	49	10	3 159	621	6 168	621	16	10	20	14	9	16	12	12	23	17	8	—	131
Västra Skedvi a) ...	1 594	105	45	9 741	3 362	14 847	596	23	14	9	17	10	27	18	13	6	11	3	—	114
Kolsva	3 093	166	68	7 907	1 988	13 222	891	196	48	53	22	18	17	18	14	22	20	6	5	195
Kolsva, del av, a) ...	738	86	39	4 303	1 988	13 222	161	102	5	6	—	3	10	7	2	1	5	1	1	36
Kolsva, del av, b) ...	2 355	80	29	3 604			730	94	43	47	22	15	7	11	12	21	15	5	4	159
Skinnskatteberg a)	4 548	586	929	46 471	10 733	63 267	1 738	122	63	42	79	95	79	70	35	26	10	6	4	446
Hed	1 489	128	143	6 271	1 965	9 996	472	24	23	19	12	23	22	22	14	11	4	1	1	129
Skinnskatteberg	2 049	223	608	24 571	5 234	32 685	886	88	34	22	63	49	38	30	10	9	6	4	2	233
Gunnilbo.....	1 010	235	178	15 629	3 534	20 586	380	10	6	1	4	23	19	18	11	6	—	1	1	84
Munktorp b)	9 069	166	311	12 728	1 674	23 948	2 912	63	32	32	36	44	36	38	57	85	68	21	5	422
Odensvi.....	2 873	88	60	8 328	894	12 243	1 199	16	9	11	15	23	19	19	13	17	23	8	1	149
Munktorp	6 196	78	251	4 400	780	11 705	1 713	47	23	21	21	21	17	19	44	68	45	13	4	273
Kolbäck b).....	5 579	148	630	4 680	1 513	12 550	1 861	393	74	20	13	7	16	12	7	30	29	21	11	166
Kolbäck	2 301	103	273	1 313	599	4 589	796	209	41	8	9	4	9	3	4	10	12	9	5	73
Ryttern.....	2 178	33	321	2 771	640	5 943	734	157	26	9	2	1	5	6	1	14	10	7	4	59
Säby	1 100	12	36	596	274	2 018	331	27	7	3	2	2	2	3	2	6	7	5	2	34
Hallstahammars köp. b)	3 536	108	206	6 521	1 364	11 735	766	357	42	21	20	29	35	24	20	23	6	11	6	195

Hallstahammars köp.	1 969	78	133	3 113	637	5 930	578	341	30	12	9	13	24	10	6	9	2	9	4	98
Berg	1 567	30	73	3 408	727	5 805	188	16	12	9	11	16	11	14	14	14	4	2	2	97
Sura a)	1 484	125	291	7 645	2 447	11 992	426	267	32	11	2	7	21	14	12	6	2	1	1	77
Ramnäs a)	2 539	225	776	22 487	6 877	32 904	1 021	151	40	13	10	19	38	34	12	11	9	5	2	153
Ramnäs	1 692	168	688	13 852	4 880	21 280	758	89	19	1	2	9	27	22	6	4	3	4	2	80
Västervåla	847	57	88	8 635	1 997	11 624	263	62	21	12	8	10	11	12	6	7	6	1	–	73
Norbergs köping[2] a)	1 130	97	330	22 575	4 853	28 985	596	271	58	13	18	23	32	15	10	8	6	–	–	125
Västerfärnebo	11 107	119	1 421	33 633	7 675	53 955	1 906	279	102	55	47	44	113	110	123	114	43	15	7	671
Karbenning a)	1 878	14	221	9 448	1 498	13 059	133	89	17	9	10	11	31	19	14	14	2	3	3	116
Västerfärnebo b)	7 039	100	669	17 695	4 233	29 736	1 291	142	72	39	26	25	65	77	94	75	29	6	3	439
Fläckebo b)	2 190	5	531	6 490	1 944	11 160	482	48	13	7	11	8	17	14	15	25	12	6	1	116
Skultuna b)	9 201	102	397	13 614	2 375	25 689	3 101	127	31	10	17	10	25	35	23	39	34	24	17	234
Haraker	2 566	40	111	4 315	714	7 746	950	18	13	5	13	2	11	13	5	11	6	7	6	79
Romfartuna	4 199	10	157	4 049	689	9 104	1 529	24	11	3	2	5	10	16	13	22	21	12	8	112
Skultuna	2 436	52	129	5 250	972	8 839	622	85	7	2	2	3	4	6	5	6	7	5	3	43
Dingtuna b)	6 390	197	730	7 456	1 326	16 099	2 385	284	43	10	10	19	28	23	18	25	37	27	7	204
Lillhärad	959	11	60	3 535	465	5 030	233	10	3	2	–	–	5	5	4	6	2	3	1	28
Dingtuna	4 043	90	372	2 746	649	7 900	1 728	49	12	7	4	16	16	14	12	15	29	20	4	137
Västerås-Barkarö	1 388	96	298	1 175	212	3 169	424	225	28	1	6	3	7	4	2	4	6	4	2	39
Kungsåra b)	7 660	193	1 008	9 170	1 482	19 513	3 248	78	14	17	9	14	26	17	25	27	38	25	16	214
Irsta	1 959	98	182	1 950	391	4 580	923	21	5	2	3	–	6	3	7	8	2	3	7	41
Kärrbo	930	25	106	2 154	205	3 420	336	29	2	2	2	4	4	2	3	2	3	4	2	28
Kungsåra	1 088	15	148	1 586	193	3 030	385	6	1	4	–	2	6	4	9	6	7	5	1	44
Ängsö	968	2	473	845	332	2 620	797	1	1	1	–	1	5	4	3	4	2	1	4	25
Björksta	2 715	53	99	2 635	361	5 863	807	21	5	8	4	7	5	4	3	7	24	12	2	76
Tillberga b)	5 758	208	109	6 058	1 186	13 319	2 435	260	34	11	9	13	21	11	14	20	30	32	9	170
Hubbo	1 246	42	20	872	316	2 496	546	205	20	5	4	7	7	2	3	5	10	4	2	49
Tillberga	1 599	106	3	1 455	258	3 421	675	11	4	1	1	–	2	1	1	4	3	9	5	27
Tortuna	1 683	32	18	1 612	269	3 614	742	33	6	2	2	1	3	3	3	6	8	12	2	42
Sevalla	1 230	28	68	2 119	343	3 788	472	11	4	3	2	5	9	5	7	5	9	7	–	52
Fjärdhundra b)	13 997	196	724	14 837	3 381	33 135	5 492	141	72	27	15	22	34	52	49	106	98	56	12	471
Simtuna	4 742	51	245	5 386	1 018	11 442	1 547	51	22	4	5	5	7	14	15	36	29	19	7	141
Frösthult	1 258	57	38	721	211	2 315	584	13	8	2	–	2	2	1	2	5	10	6	1	31
Härnevi	874	–	45	310	144	1 373	498	8	7	7	–	–	3	4	2	6	9	4	–	35
Torstuna	3 592	47	166	2 334	745	6 884	1 560	33	22	5	5	3	8	9	22	33	30	15	–	130
Österunda	1 515	7	83	3 080	690	5 375	495	18	7	6	4	8	7	14	7	14	11	4	1	76
Altuna	2 016	34	147	3 006	543	5 746	808	18	6	3	1	4	7	10	1	12	9	8	3	58

[1] Naturliga jordbruksområden i Västmanlands län: a) Bergslagen; b) Slättbygden. — [2] Norbergs köping utgöres av Norbergs förutvarande kommun.

TAB. 1 (forts.). LANDAREALENS FÖRDELNING PÅ ÄGOSLAG, ARRENDERAD DELAT PÅ STORLEKSGRUPPER, ÅR 1951 INOM

Län, storkommun, kommun 1951 och områdesbeteckning[1]	Ägoslag, hektar					Summa landareal, hektar	Arrenderad åkerjord, hektar	Antal lägenheter med		Antal brukningsenheter med åkerareal, i hektar, om										Summa brukningsenheter
	Åker	Kultiverad betesmark	Naturlig äng	Skogsmark	Övrig mark			trädgård (icke åker)	husdjur och/eller åker (högst 0,25 ha)	0,26—1	1—2	2—5	5—10	10—15	15—20	20—30	30—50	50—100	över 100	
Vittinge b)	2 774	11	269	9 360	871	13 285	1 096	149	34	19	12	16	13	20	19	23	18	4	3	147
Västerlövsta b)	8 239	158	525	23 464	5 146	37 532	2 551	333	118	52	23	46	71	68	51	69	50	28	2	460
Västerlövsta	4 626	88	325	10 212	1 615	16 866	1 249	238	65	30	8	12	37	32	28	41	29	18	1	236
Huddunge	1 923	30	42	7 289	2 220	11 504	697	37	32	12	10	21	21	22	11	16	12	5	—	130
Enåker	1 690	40	158	5 963	1 311	9 162	605	58	21	10	5	13	13	14	12	12	9	5	1	94
Tärna b)	13 970	78	74	17 262	2 799	34 183	4 081	105	54	48	27	33	43	56	73	130	127	37	8	582
Norrby	4 023	22	5	4 969	814	9 833	1 314	23	23	12	12	11	6	17	21	43	45	5	2	174
Tärna	2 351	15	15	2 919	332	5 632	635	20	4	6	5	5	12	4	7	17	15	12	2	85
Kumla	3 526	2	27	2 264	406	6 225	1 263	42	10	5	1	3	4	9	19	26	34	12	3	116
Kila	4 070	39	27	7 110	1 247	12 493	869	20	17	25	9	14	21	26	26	44	33	8	1	207
Möklinta b)	4 594	73	230	17 001	3 459	25 357	1 146	61	37	38	30	31	45	55	50	52	17	7	—	325
Nora b)	4 006	138	291	18 649	5 428	28 512	798	177	45	15	23	29	41	31	38	50	26	2	—	255
Östervåla b)	8 173	162	548	21 009	6 101	35 993	1 820	226	77	37	42	68	91	76	84	90	30	10	4	532
Östervåla	5 480	116	231	13 488	4 078	23 393	908	165	55	17	26	37	66	50	58	68	20	4	2	348
Harbo	2 693	46	317	7 521	2 023	12 600	912	61	22	20	16	31	25	26	26	22	10	6	2	184
Städer	15 799	405	881	28 246	10 687	56 018	7 017	3 354	364	200	100	108	94	98	54	92	76	52	20	894
Västerås b)	5 222	87	146	4 692	3 028	13 175	2 867	1 538	44	13	7	11	9	27	14	24	30	23	8	166
Västerås	4 241	84	110	3 623	2 861	10 919	2 553	1 530	41	9	7	9	4	12	13	20	23	20	8	125
Skerike	981	3	36	1 069	167	2 256	314	8	3	4	—	2	5	15	1	4	7	3	—	41
Sala b)	4 410	201	174	8 133	2 911	15 829	1 873	494	147	87	41	37	43	31	23	31	19	12	3	327
Sala	2 046	135	70	4 333	2 099	8 683	687	475	123	71	32	30	38	21	11	7	3	7	1	221
Sala landskommun	2 364	66	104	3 800	812	7 146	1 186	19	24	16	9	7	5	10	12	24	16	5	2	106
Fagersta a)	1 612	60	493	10 662	2 473	15 300	716	600	25	6	9	23	24	27	9	12	4	2	2	118
Köping b)	3 541	45	54	1 460	1 082	6 182	1 087	337	68	36	22	17	12	8	6	23	19	11	6	160
Arboga b)	1 014	12	14	3 299	1 193	5 532	474	385	80	58	21	20	6	5	2	2	4	4	1	123

Kopparbergs län	106 387	2 069	40 720	1986958	682 889	2819023	26 081	8 590	3 569	4632	3765	5914	3535	1142	628	419	178	73	15	20 301
Landsbygd	103 119	1 964	40 325	1976578	676 666	2798652	25 040	5 776	3 409	4518	3687	5820	3439	1095	606	411	176	68	13	19 833
By b)	3 896	101	337	21 880	4 756	30 970	900	248	71	30	33	50	62	61	55	32	10	4	—	337
Folkärna[2] b)	5 383	10	751	10 727	2 110	18 981	885	270	69	36	41	58	80	74	62	52	21	5	1	430
Krylbo köping b)	159	..	—	309	168	636	39	31	3	..	—	—	—	—	—	—	1	—	1	2
Krylbo köping	70	—	—	74	156	300	39	30	3	—	—	..	..	..	..	..	1	—	—	1
Folkärna[3], del av	89	..	—	235	12	336	..	1	—	..	—	—	..	—	..	..	—	..	1	1
Grytnäs b)	2 777	28	204	5 202	1 289	9 500	329	191	52	17	14	34	48	35	35	17	13	2	—	215
Hedemora landskommun b)	8 999	27	1 446	29 521	4 877	44 870	1 080	251	63	42	52	95	137	130	96	90	26	9	2	679
Garpenberg	1 070	24	390	10 810	1 396	13 690	294	35	10	12	12	24	29	15	10	8	2	1	—	113
Hedemora landskommun	7 929	3	1 056	18 711	3 481	31 180	786	216	53	30	40	71	108	115	86	82	24	8	2	566
Husby b)	4 718	126	441	26 537	5 268	37 090	769	214	31	23	24	35	58	88	52	30	12	6	3	331
Stora Skedvi b)	5 490	22	247	11 969	2 824	20 552	731	92	30	11	24	40	85	83	68	51	19	4	—	385
Vika b)	2 225	36	249	13 196	2 084	17 790	527	111	35	15	13	20	38	18	26	12	8	7	..	157
Sundborn b)	1 459	25	296	15 962	1 588	19 330	304	75	32	28	36	51	71	23	9	3	5	—	—	226
Stora Kopparberg b)	2 733	73	801	26 241	2 522	32 370	786	437	73	75	54	94	84	30	12	16	6	5	1	377
Stora Kopparberg	1 604	46	508	20 071	1 841	24 070	534	401	57	64	36	74	52	11	4	11	4	3	..	259
Torsång, del av	70	4	3	355	48	480	5	13	1	—	1	1	1	2	—	—	1	—	—	6
Aspeboda	1 059	23	290	5 815	633	7 820	247	23	15	11	17	19	31	17	8	5	1	2	1	112
Svärdsjö b)	2 527	1	2 165	67 245	13 383	85 321	720	118	54	83	74	176	179	30	3	—	1	—	—	546
Enviken b)	1 041	..	688	26 288	6 153	34 170	218	86	28	55	50	118	63	6	..	—	..	..	—	292
Stora Tuna b)	9 157	80	850	37 451	6 982	54 520	1 229	474	121	135	106	180	293	166	77	53	24	6	—	1 040
Stora Tuna	7 865	75	802	35 233	6 235	50 210	1 055	425	106	128	98	154	270	143	66	40	20	4	—	923
Torsång, del av	1 292	5	48	2 218	747	4 310	174	49	15	7	8	26	23	23	11	13	4	2	—	117
Gustafs b)	3 357	308	935	16 855	4 095	25 550	525	110	43	61	35	81	82	74	40	19	2	..	1	395
Gustafs	2 795	14	121	6 914	1 856	11 700	293	92	26	13	8	30	65	72	40	18	2	—	..	248
Silvberg	562	294	814	9 941	2 239	13 850	232	18	17	48	27	51	17	2	..	1	..	—	1	147

[1] Naturliga jordbruksområden i Kopparbergs län: a) Bergslagen; b) Östra Dalarne; c) Mellanbygden; d) Fjällbygden. — [2] Folkärna storkommun utgöres av huvuddelen av den förutvarande kommunen Folkärna; övriga områden av kommunen ha från 1952 års ingång överflyttats till Krylbo köping och Avesta stad. — [3] Se not 2.

TAB. 1 (forts.). LANDAREALENS FÖRDELNING PÅ ÄGOSLAG, ARRENDERAD DELAT PÅ STORLEKSGRUPPER, ÅR 1951 INOM

Län, storkommun, kommun 1951 och områdesbeteckning	Ägoslag, hektar					Summa landareal, hektar	Arrenderad åkerjord, hektar	Antal lägenheter med		Antal brukningsenheter med åkerareal, i hektar, om										Summa brukningsenheter
	Åker	Kultiverad betesmark	Naturlig äng	Skogsmark	Övrig mark			trädgård (icke åker)	husdjur och/eller åker (högst 0,25 ha)	0,26—1	1—2	2—5	5—10	10—15	15—20	20—30	30—50	50—100	över 100	
Söderbärke a)	2 709	87	1 267	40 312	6 467	50 842	1 284	178	59	29	58	84	97	41	15	10	6	3	1	344
Söderbärke	2 459	70	882	30 382	4 549	38 342	1 070	178	58	25	44	63	82	39	15	9	6	3	1	287
Malingsbo	250	17	385	9 930	1 918	12 500	214	—	1	4	14	21	15	2	—	1	—	—	—	57
Norrbärke a)	2 528	139	1 729	35 944	5 019	45 359	869	177	73	64	37	92	88	24	5	5	5	7	2	329
Smedjebackens köp. a)	101	8	77	—	214	400	13	191	8	3	4	4	3	—	—	—	—	1	—	15
Ludvika landskomm. a)	853	48	571	14 336	2 581	18 389	287	299	119	109	52	40	24	7	3	3	2	1	—	241
Grangärde a)	2 217	28	1 501	57 912	14 224	75 882	646	383	175	221	153	228	66	14	4	2	3	2	—	693
Säfsnäs c)	464	154	799	41 322	14 251	56 990	332	32	12	36	35	72	6	1	—	—	—	1	—	151
Nås c)	1 256	6	1 186	38 243	8 119	48 810	441	37	35	55	45	97	54	7	2	—	1	2	1	264
Floda c)	1 109	3	679	28 690	7 039	37 520	411	59	43	53	43	86	70	10	2	1	—	—	—	265
Järna c)	2 641	5	1 413	54 646	12 365	71 070	970	106	101	184	148	200	132	24	11	2	1	1	—	703
Äppelbo c)	1 149	2	776	26 097	7 866	35 890	321	5	21	56	62	132	64	8	1	—	—	—	—	323
Malung c)	1 916	40	1 788	123 100	48 026	174 870	564	73	249	408	291	250	57	2	1	—	—	—	—	1 009
Lima c)	1 122	1	1 025	94 530	41 022	137 700	249	6	28	74	83	195	30	3	1	—	—	—	—	386
Transtrand d)	655	6	922	65 026	36 151	102 760	218	5	45	58	92	91	20	2	—	—	—	—	—	263
Gagnef c)	3 160	29	2 258	29 051	5 612	40 110	1 253	216	193	101	96	248	194	11	3	—	2	—	—	655
Ål c)	1 180	54	463	10 680	1 243	13 620	417	90	23	73	44	79	54	17	2	2	2	—	—	273
Bjursås c)	991	1	1 445	10 501	2 353	15 291	209	116	35	59	112	180	28	1	—	—	—	1	—	381
Leksand c)	5 024	222	2 996	64 497	9 665	82 404	1 494	325	180	293	253	431	265	32	8	1	1	—	—	1 284

Siljansnäs c)	1 560	25	214	16 506	8 065	26 370	547	35	20	40	60	146	112	4	1	--	1	—	--	364
Rättvik c)	3 727	60	635	63 189	17 042	84 653	845	254	128	265	198	327	210	23	5	4	2	--	--	1 034
Boda c)	1 147	106	398	17 277	3 252	22 180	208	29	38	49	39	127	75	6	—	—	—	--	--	296
Ore c)	1 398	16	1 081	68 988	16 727	88 210	706	37	53	64	57	115	75	12	1	2	—	1	—	327
Orsa c)	3 043	51	2 704	132 823	36 549	175 170	1 362	157	229	123	148	299	153	12	3	-	1	--	--	739
Vårnhus c)	624	1	119	29 381	7 710	37 835	242	14	47	77	102	102	6	1	—	—	—	—	--	288
Mora c)	3 991	2	1 033	102 231	31 182	138 439	813	101	431	810	412	529	125	2	3	3	—	—	--	1 884
Morastrands köping c)	245	2	26	116	449	838	106	68	49	42	22	21	8	1	—	—	—	—	—	94
Sollerön c)	1 114	1	586	35 042	4 437	41 180	285	15	36	58	75	141	68	1	--	—	—	--		343
Venjan c)	734	2	755	44 917	19 262	65 670	157	1	110	108	101	102	14	5	—	—	1	—	—	331
Älvdalen d)	1 897	6	1 257	190 365	49 165	242 690	580	28	97	193	183	295	55	6	—	1	--	—	--	733
Särna d)	341	2	721	117 990	98 226	217 280	69	21	45	125	69	32	3	—	—	—	—	—	--	229
Idre d)	302	20	491	113 483	104 284	218 580	100	10	19	77	57	43	3	—	--	—	—	--	--	180
Städer	3 268	105	395	10 380	6 223	20 371	1 041	2 814	160	114	78	94	96	47	22	8	2	5	2	468
Falun b)	37	13	1	36	1 043	1 130	13	197	26	4	1	2	2	—	—	--	—	--		9
Borlänge b)	1 128	41	112	976	1 613	3 870	478	1 784	92	52	39	46	39	16	1	4	-	1	1	199
Säter b)	1 356	20	230	8 382	2 140	12 128	322	163	16	33	27	35	46	27	20	2	1	1	--	192
Säter	199	17	32	832	148	1 228	143	107	6	11	13	12	--	—	3	--	--	--	--	39
Säters landskommun	1 157	3	198	7 550	1 992	10 900	179	56	10	22	14	23	46	27	17	2	1	1		153
Hedemora b)	467	17	32	316	338	1 170	214	279	14	18	6	10	5	4	1	2	1	2	--	49
Avesta b)	256	13	13	484	477	1 243	14	123	3	3	1	1	2	--	--	--	--	1	1	9
Avesta	248	13	13	482	474	1 230	14	123	3	3	1	1	2	--	—	—	—	1	1	9
Folkärna[1], del av	8	--	--	2	3	13	--	--	--	--	--	-	--	-	--	-	--	-	--	--
Ludvika a)	24	1	7	186	612	830	--	268	9	4	4	—	2	—	--	--	--	--	—	10

[1] Se not 2 å sid. 89.

TAB. 1 (forts.). LANDAREALENS FÖRDELNING PÅ ÄGOSLAG, ARRENDERAD DELAT PÅ STORLEKSGRUPPER, ÅR 1951 INOM

Län, storkommun, kommun 1951 och områdesbeteckning[1]	Ägoslag, hektar					Summa landareal, hektar	Arrenderad åkerjord, hektar	Antal lägenheter med		Antal brukningsenheter med åkerareal, i hektar, om										Summa brukningsenheter
	Åker	Kultiverad betesmark	Naturlig äng	Skogsmark	Övrig mark			trädgård (icke åker)	husdjur och/eller åker (högst 0,25 ha)	0,26—1	1—2	2—5	5—10	10—15	15—20	20—30	30—50	50—100	över 100	
Gävleborgs län	111 521	1 603	19 838	1 411 421	274 151	1 818 534	20 844	7 906	2 485	1824	2374	4043	4315	2007	801	424	108	39	11	15 946
Landsbygd	109 145	1 514	19 354	1 392 863	265 868	1 788 744	19 887	6 243	2 321	1751	2294	3949	4243	1977	790	419	105	38	9	15 575
Ockelbo a)	5 349	102	1 300	76 301	16 835	99 887	1 655	250	63	53	85	184	268	98	28	12	3	1	1	733
Järbo a)	1 850	33	157	10 239	1 833	14 112	139	105	28	20	21	56	110	33	16	2	1	—	—	259
Ovansjö a)	4 857	103	238	30 667	4 282	40 147	809	464	77	43	58	93	149	95	43	30	10	1	—	522
Storviks köping a)	86	0	10	5	171	272	36	207	7	1	2	—	1	1	—	2	1	—	—	8
Hofors a)	222	61	15	8 738	1 254	10 290	13	418	27	—	1	—	2	2	—	—	1	1	—	7
Torsåker a)	3 961	100	223	22 608	3 638	30 530	622	170	37	25	33	54	92	42	35	30	11	5	2	329
Årsunda a)	2 717	68	142	13 721	3 232	19 880	484	108	16	11	23	48	56	66	25	16	3	3	—	251
Österfärnebo a)	2 978	59	263	20 919	6 991	31 210	681	121	42	16	15	24	50	53	48	22	3	2	1	234
Hedesunda a)	3 843	61	477	30 889	7 810	43 080	948	124	73	56	46	80	124	85	35	19	4	1	—	450
Valbo a)	3 355	80	350	37 830	8 746	50 361	1 019	461	110	55	43	125	114	44	21	18	4	3	1	428
Hille a)	1 998	50	167	18 787	3 517	24 519	554	173	42	30	24	56	62	47	18	5	1	1	1	245
Hamrånge a)	1 343	25	173	25 914	7 115	34 570	320	202	73	53	30	80	63	17	4	5	3	—	—	255
Skog b)	2 332	12	447	32 126	5 630	40 547	382	129	61	39	47	82	86	55	14	6	1	1	—	331
Söderala b)	4 349	16	586	23 287	5 678	33 916	1 064	543	201	96	78	114	89	75	38	39	9	2	—	540
Söderala	2 656	13	424	17 072	4 195	24 360	809	479	157	72	53	75	59	46	21	22	5	2	—	355
Mo	1 693	3	162	6 215	1 483	9 556	255	64	44	24	25	39	30	29	17	17	4	—	—	185
Rengsjö b)	1 472	13	269	8 861	1 400	12 015	78	55	35	14	39	60	45	28	21	3	2	—	—	212
Norrala b)	2 767	14	190	24 794	5 510	33 275	356	142	61	63	72	108	126	63	22	6	—	—	—	460
Trönö	1 155	2	46	12 831	2 681	16 715	124	58	11	18	43	50	37	21	14	5	—	—	—	188
Norrala	1 612	12	144	11 963	2 829	16 560	232	84	50	45	29	58	89	42	8	1	—	—	—	272

Enånger b)	1 848	4	397	23 797	4 705	30 751	360	73	52	27	39	65	101	30	7	4	3	1	277
Njutånger	1 052	2	336	13 936	3 937	19 263	262	224	49	17	25	39	47	24	6	1	—	1	160
Njutånger b)	875	2	130	6 699	1 638	9 344	111	223	46	14	23	30	35	21	5	1	—	1	130
Nianfors c)	177	—	206	7 237	2 299	9 919	151	1	3	3	2	9	12	3	1	—	—	—	30
Hanebo b)	4 155	36	756	27 732	6 611	39 290	584	132	99	50	86	147	111	81	33	32	3	—	1	544
Segersta	980	3	238	4 356	443	6 020	133	48	38	31	28	32	16	21	9	8	1	—	—	146
Hanebo	3 175	33	518	23 376	6 168	33 270	451	84	61	19	58	115	95	60	24	24	2	—	1	398
Bollnäs landskommun b)	6 417	55	1 107	63 230	10 632	81 441	1 134	278	130	122	198	257	217	108	51	23	11	5	—	992
Alfta b)	4 254	14	1 119	75 610	11 590	92 587	589	126	99	45	107	158	169	70	37	22	3	—	—	611
Ovanåker	3 593	65	1 447	75 854	13 304	94 263	739	289	88	61	87	156	158	78	29	4	2	1	—	576
Ovanåker b)	3 058	63	1 051	41 333	6 508	52 013	276	267	78	53	56	112	123	75	28	4	2	—	—	453
Voxna c)	535	2	396	34 521	6 796	42 250	463	22	10	8	31	44	35	3	1	—	—	1	—	123
Los c)	816	6	245	122 552	35 347	158 966	313	42	88	83	66	106	35	3	—	1	—	—	—	294
Färila-Kårböle c)	3 653	32	1 701	86 137	30 633	122 156	485	64	71	76	95	196	170	65	20	8	—	—	—	630
Ramsjö c)	546	3	145	64 313	7 643	72 650	128	12	20	23	32	52	26	5	—	1	—	—	—	139
Ljusdal c)	3 665	33	895	99 525	4 276	108 394	677	113	76	114	121	200	159	51	16	7	3	4	—	675
Ljusdals köping c)	262	1	25	72	222	582	90	106	21	10	4	6	8	3	2	—	—	—	—	33
Järvsö b)	4 859	60	751	57 415	6 483	69 568	522	141	53	86	142	232	216	87	18	17	3	1	—	802
Arbrå b)	3 968	49	894	39 295	4 736	48 942	562	156	107	79	103	153	128	55	34	25	7	1	—	585
Undersvik	868	13	153	9 407	1 246	11 687	127	24	15	10	27	36	26	15	9	2	1	1	—	127
Arbrå	3 100	36	741	29 888	3 490	37 255	435	132	92	69	76	117	102	40	25	23	6	—	—	458
Delsbo b)	4 255	77	480	35 513	2 015	42 340	770	111	67	80	71	101	188	107	27	10	2	—	—	586
Bjuråker b)	4 219	30	1 376	69 153	11 732	86 510	1 311	84	72	47	90	167	247	56	18	6	2	—	1	634
Bjuråker	3 249	16	1 168	59 445	9 352	73 230	1 133	74	59	29	70	130	196	42	11	3	2	—	1	484
Norrbo	970	14	208	9 708	2 380	13 280	178	10	13	18	20	37	51	14	7	3	—	—	—	150
Forsa b)	3 984	75	392	22 891	3 494	30 836	413	215	84	66	75	92	90	89	52	20	5	—	—	489
Forsa	3 047	71	351	17 671	1 776	22 916	360	198	77	46	63	77	66	56	43	18	5	—	—	374
Hög	937	4	41	5 220	1 718	7 920	53	17	7	20	12	15	24	33	9	2	—	—	—	115
Hälsingtuna b)	3 467	69	373	23 072	7 192	34 173	453	92	55	63	69	82	123	94	27	8	1	2	—	469
Hälsingtuna	1 978	49	159	8 251	2 096	12 533	191	59	29	31	31	28	51	67	22	6	—	1	—	237
Rogsta	1 489	20	214	14 821	5 096	21 640	262	33	26	32	38	54	72	27	5	2	1	1	—	232
Harmånger	3 327	27	401	19 072	4 153	26 980	296	144	39	36	75	128	167	72	21	5	2	—	—	506
Ilsbo c)	646	8	68	3 302	706	4 730	50	12	5	8	13	23	28	15	7	1	—	—	—	95
Harmånger b)	1 482	14	213	8 957	1 524	12 190	172	114	24	16	38	50	72	33	8	2	2	—	—	221
Jättendal b)	1 199	5	120	6 813	1 923	10 060	74	18	10	12	24	55	67	24	6	2	—	—	—	190

[1] Naturliga jordbruksområden i Gävleborgs län: a) Gästrikland; b) Hälsinglands kustland; c) Inlandet.

Län, storkommun, kommun 1951 och områdesbeteckning[1]	Ägoslag, hektar					Summa landareal, hektar	Arrenderad åkerjord, hektar	Antal lägenheter med		Antal brukningsenheter med åkerareal, i hektar, om										Summa brukningsenheter
	Åker	Kultiverad betesmark	Naturlig äng	Skogsmark	Övrig mark			trädgård (icke åker)	husdjur och eller åker (högst 0,25 ha)	0,26—1	1—2	2—5	5—10	10—15	15—20	20—30	30—50	50—100	över 100	
Gnarp b)	2 691	67	165	23 558	5 210	31 691	251	65	35	25	69	171	162	34	9	6	1	--	—	477
Bergsjö b)	3 343	6	631	26 557	4 333	34 870	382	73	45	45	71	174	196	51	15	4	--	—	1	557
Hassela c)	1 292	6	711	37 893	3 978	43 880	406	31	18	21	52	103	88	10	—	—	—	1	—	275
Städer	2 376	89	484	18 558	8 283	29 790	957	1 663	164	73	80	94	72	30	11	5	3	1	2	371
Gävle a)	471	25	84	4 334	2 097	7 011	332	682	65	11	21	25	13	3	2	2	1	--	1	79
Sandviken a)	860	48	216	7 408	2 603	11 135	215	474	14	10	11	32	23	10	2	—	1	1	1	91
Söderhamn b)	281	10	71	2 460	1 288	4 110	162	242	42	25	23	18	10	—	1	1	1	—	—	79
Bollnäs b)	94	3	1	—	237	335	42	131	16	—	2	1	1	1	—	1	—	—	—	6
Hudiksvall b)	670	3	112	4 356	2 058	7 199	206	134	27	27	23	18	25	16	6	1	—	—	—	116
Hudiksvall	154	--	10	1 088	883	2 135	86	103	7	5	7	7	3	4	—	—	—	—	—	26
Idenor	516	3	102	3 268	1 175	5 064	120	31	20	22	16	11	22	12	6	1	—	—	—	90
Västernorrlands län	100 149	3 557	37 829	1 857 327	413 408	2 412 270	9 151	4 543	1 709	2611	5184	8224	5400	933	221	100	38	11	5	22 727
Landsbygd	96 530	3 363	36 585	1 812 078	400 978	2 349 534	8 526	3 662	1 566	2543	5016	7941	5238	897	209	93	34	10	5	21 986
Haverö b)	876	10	443	85 026	13 185	99 540	135	24	24	81	85	133	31	3	—	—	—	—	—	333
Borgsjö b)	2 318	83	458	81 119	11 663	95 641	250	57	39	54	108	222	116	26	3	1	—	—	—	530
Ånge köping b)	166	1	56	406	250	879	29	58	9	9	15	19	7	--	1	—	—	--	—	51
Torp b)	4 747	81	1 112	92 151	14 909	113 000	524	180	90	112	166	373	256	38	15	10	3	1	—	974
Stöde b)	2 798	91	1 039	53 530	5 472	62 930	424	86	48	87	138	273	129	21	11	2	—	1	—	662
Selånger a)	4 124	24	868	25 519	5 515	36 050	443	94	43	73	100	210	182	72	25	9	2	--	1	674
Sättna	2 007	11	532	15 469	3 121	21 140	124	21	10	16	34	102	95	40	11	4	1	—	—	303
Selånger	2 117	13	336	10 050	2 394	14 910	319	73	33	57	66	108	87	32	14	5	1	—	1	371

Tuna a)	2 174	9	315	14 596	3 916	21 010	275	149	67	46	74	107	87	28	14	8	5	—	—	369
Attmar a)	2 437	36	558	29 862	3 437	36 330	282	51	16	31	68	118	140	35	14	6	—	1	—	413
Njurunda a)	3 141	39	496	20 105	6 389	30 170	215	366	61	42	55	128	132	65	17	9	3	2	—	453
Alnö a)	1 062	38	382	4 008	1 820	7 310	130	152	83	51	80	61	48	11	2	4	1	..	..	258
Sköns köping a)	983	32	92	2 138	907	4 152	189	183	29	24	22	28	50	16	3	3	2	—	—	148
Timrå köping a)	1 174	202	30	6 021	2 266	9 693	97	246	59	16	45	91	49	10	5	..	1	1	1	219
Indals-Liden	3 910	63	2 193	98 051	16 753	120 970	607	71	38	108	193	356	225	42	6	4	..	..	..	934
Indal a)	1 850	11	934	22 347	3 978	29 120	228	35	5	27	72	144	123	19	3	3	—	—	—	391
Holm b)	606	6	300	20 638	3 610	25 160	98	7	7	28	40	59	31	8	1	..	..	..	..	167
Liden b)	1 454	46	959	55 066	9 165	66 690	281	29	26	53	81	153	71	15	2	1	..	—	..	376
Hässjö a)	4 400	35	2 099	50 096	11 340	67 970	376	137	98	95	231	396	220	37	11	3	6	—	—	999
Ljustorp	1 835	22	864	36 704	7 595	47 020	198	13	19	22	82	151	98	15	5	2	3	..	—	378
Hässjö	1 713	7	786	10 136	2 978	15 620	138	109	70	51	101	162	67	18	5	1	3	..	..	408
Tynderö	852	6	449	3 256	767	5 330	40	15	9	22	48	83	55	4	1	..	..	..	..	213
Säbrå	5 708	49	2 362	55 566	17 745	81 430	359	145	50	100	290	412	367	61	9	..	..	..	..	1 239
Häggdånger a)	850	3	253	5 189	3 465	9 760	34	22	3	6	29	33	69	9	3	..	..	..	..	149
Stigsjö a)	1 586	12	950	12 819	3 813	19 180	55	11	11	21	79	149	85	18	3	..	..	..	..	355
Viksjö b)	658	8	542	20 763	2 229	24 200	79	4	6	8	35	100	32	1	..	..	..	..	..	176
Säbrå a)	2 366	7	565	14 225	5 677	22 840	159	106	30	58	133	114	164	32	2	..	..	..	..	503
Hemsö a)	248	19	52	2 570	2 561	5 450	32	2	—	7	14	16	17	1	1	..	..	..	..	56
Högsjö a)	1 156	0	332	14 810	4 792	21 090	69	108	39	38	63	94	80	4	..	1	..	..	..	280
Noraström a)	2 563	11	944	11 952	7 640	23 110	125	74	43	103	94	127	207	21	3	..	..	1	..	556
Nora	1 849	10	622	8 503	6 106	17 090	108	58	33	77	55	83	151	19	1	..	..	1	..	387
Skog	714	1	322	3 449	1 534	6 020	17	16	10	26	39	44	56	2	2	..	..	..	..	169
Nordingrå a)	2 072	8	695	9 997	7 198	19 970	67	40	15	78	125	119	167	14	..	..	..	..	..	503
Ullånger a)	2 196	32	873	23 038	10 281	36 420	100	42	31	92	114	134	175	12	2	..	..	..	..	529
Vibyggerå	1 123	23	459	12 426	6 409	20 440	52	19	8	50	61	86	86	3	1	..	..	..	..	287
Ullånger	1 073	9	414	10 612	3 872	15 980	48	23	23	42	53	48	89	9	1	..	..	..	..	242
Bjärtrå a)	1 324	62	238	8 123	3 223	12 970	85	119	56	53	120	52	72	19	2	2	1	..	..	321
Boteå a)	2 801	155	1 025	42 318	7 641	53 940	259	73	22	113	177	139	100	48	9	4	2	1	1	594
Styrnäs	614	31	287	9 797	3 181	13 910	46	19	9	47	52	36	31	5	3	..	..	..	..	174
Boteå	1 000	28	306	14 353	2 473	18 160	69	26	7	47	54	41	27	25	4	4	..	1	..	203
Överlännäs	697	54	190	12 037	1 242	14 220	54	17	5	11	38	28	21	10	1	..	1	..	1	111
Sånga	490	42	242	6 131	745	7 650	90	11	1	8	33	34	21	8	1	..	1	—	..	106

[1] Naturliga jordbruksområden i Västernorrlands län: a) Kustlandet; b) Inlandet; c) Silurområdet.

Län, storkommun, kommun 1951 och områdesbeteckning[1]	Ägoslag, hektar					Summa landareal, hektar	Arrenderad åkerjord, hektar	Antal lägenheter med		Antal brukningsenheter med åkerareal, i hektar, om										Summa brukningsenheter
	Åker	Kultiverad betesmark	Naturlig äng	Skogsmark	Övrig mark			trädgård (icke åker)	husdjur och/eller åker (högst 0,25 ha)	0,26—1	1—2	2—5	5—10	10—15	15—20	20—30	30—50	50—100	över 100	
Ytterlännäs a)	3 180	275	838	32 670	5 927	42 890	238	228	65	63	187	245	149	41	4	5	1	1	—	696
Dal	818	132	190	8 311	1 659	11 110	34	14	7	15	62	62	47	11	—	—	—	—	—	197
Torsåker	1 009	71	143	6 554	1 333	9 110	89	29	10	6	45	55	44	19	4	2	1	—	—	176
Ytterlännäs	1 353	72	505	17 805	2 935	22 670	115	185	48	42	80	128	58	11	—	3	—	1	—	323
Långsele	2 133	146	814	41 653	7 344	52 090	498	69	32	62	115	178	98	19	5	3	—	—	1	481
Graninge b)	791	50	293	29 646	5 800	36 580	328	17	9	34	54	98	44	1	—	—	—	—	—	231
Långsele a)	1 342	96	521	12 007	1 544	15 510	170	52	23	28	61	80	54	18	5	3	—	—	1	250
Resele	2 040	150	1 551	56 943	9 006	69 690	183	58	52	67	119	137	112	21	4	4	2	—	—	466
Ed a)	765	65	568	13 699	1 973	17 070	50	26	19	17	37	49	37	8	3	1	2	—	—	154
Resele b)	1 275	85	983	43 244	7 033	52 620	133	32	33	50	82	88	75	13	1	3	—	—	—	312
Helgum b)	1 667	20	881	34 375	5 167	42 110	160	21	22	47	102	151	95	14	5	1	—	—	—	415
Ramsele b)	3 058	262	2 276	113 302	25 002	143 900	375	30	35	76	217	379	153	13	2	—	—	—	—	840
Edsele	1 157	129	646	34 721	10 707	47 360	46	13	14	30	80	147	57	4	1	—	—	—	—	319
Ramsele	1 901	133	1 630	78 581	14 295	96 540	329	17	21	46	137	232	96	9	1	—	—	—	—	521
Ådals-Liden b)	1 349	41	1 066	38 653	8 301	49 410	156	15	16	38	129	132	68	7	3	2	—	—	—	379
Junsele b)	2 094	129	782	91 576	24 239	118 820	196	18	38	58	164	258	113	8	1	—	1	—	—	603
Fjällsjö b)	1 706	17	921	114 594	21 742	138 980	330	25	29	90	161	232	70	8	—	—	—	—	—	561
Fjällsjö	1 041	8	489	62 396	10 106	74 040	139	16	14	44	81	135	49	7	—	—	—	—	—	316
Bodum	665	9	432	52 198	11 636	64 940	191	9	15	46	80	97	21	1	—	—	—	—	—	245
Tåsjö c)	2 033	101	1 344	74 554	17 818	95 850	180	17	21	60	177	309	67	10	2	1	—	—	—	626
Anundsjö b)	5 375	322	2 245	238 626	53 402	299 970	445	44	38	193	365	695	258	19	—	—	—	—	—	1 530
Anundsjö	4 305	291	1 515	199 292	46 657	252 060	254	25	30	174	310	592	196	9	—	—	—	—	—	1 281
Skorped	1 070	31	730	39 334	6 745	47 910	191	19	8	19	55	103	62	10	—	—	—	—	—	249
Nätra a)	4 739	128	1 816	49 704	15 983	72 370	274	198	60	115	263	334	292	41	12	2	1	—	1	1 061
Sidensjö	1 863	85	724	27 773	5 515	35 960	134	18	14	35	86	135	126	14	5	2	—	—	—	403
Nätra	2 876	43	1 092	21 931	10 468	36 410	140	180	46	80	177	199	166	27	7	—	1	—	1	658
Mo a)	1 084	108	538	13 282	2 318	17 330	16	23	16	40	65	89	65	9	2	—	—	—	—	270
Själevad a)	3 286	200	854	17 001	7 013	28 354	102	339	85	81	206	233	193	32	4	3	—	1	—	753

Arnäs a)	3 589	159	1 376	20 155	7 836	33 115	85	84	43	58	118	186	229	45	10	3	2	—	651
Grundsunda a)	1 868	56	824	19 108	9 204	31 060	110	13	16	26	79	160	124	8	2	3	–	–	402
Gideå a)	2 336	49	546	31 804	9 255	43 990	73	17	12	15	58	237	158	15	1	—	1	—	485
Björna b)	1 895	107	714	73 300	12 414	88 430	34	7	12	26	87	275	90	3	–	–	–	—	481
Trehörningsjö b)	968	32	589	22 346	2 665	26 600	31	1	14	22	41	119	64	1	—	—	—	—	247
Städer	3 619	194	1 244	45 249	12 430	62 736	625	881	143	68	168	283	162	36	12	7	4	1	741
Härnösand a)	415	5	5	1 919	2 086	4 430	102	161	25	7	14	30	21	3	3	1	–	–	79
Sundsvall a)	185	1	17	1 210	1 522	2 935	71	169	42	3	9	13	5	2	1	–	–	–	33
Kramfors a)	1 356	33	391	15 133	3 347	20 260	230	339	40	26	66	110	63	10	2	1	3	1	282
Sollefteå a)	1 604	155	830	26 724	4 857	34 170	222	198	30	32	77	125	71	20	5	5	1	–	336
Sollefteå	747	25	435	15 992	3 541	20 740	132	177	25	21	54	63	36	10	1	—	—	—	185
Multrå	857	130	395	10 732	1 316	13 430	90	21	5	11	23	62	35	10	4	5	1	—	151
Örnsköldsvik a)	59	—	1	263	618	941	—	14	6	—	2	5	2	1	1	—	—	–	11
Jämtlands län	68 295	3 648	19 267	2 595 864	2 079 927	4 767 001	7 802	1 428	712	2354	2670	5383	3431	818	208	103	19	6	14 992
Landsbygd	67 816	3 616	19 192	2 593 409	2 078 148	4 762 181	7 709	1 293	686	2328	2641	5358	3408	813	207	101	19	6	14 881
Fors b)	1 054	6	382	39 032	7 446	47 920	246	55	21	55	76	131	55	7	—	—	—	—	324
Kälarne b)	1 584	13	477	100 093	14 853	117 020	264	54	62	119	110	196	64	8	1	—	1	—	499
Hällesjö	947	7	301	71 319	10 606	83 180	187	29	30	69	72	139	31	3	—	—	1	—	315
Håsjö	637	6	176	28 774	4 247	33 840	77	25	32	50	38	57	33	5	1	—	—	—	184
Ragunda b)	2 740	84	880	76 678	11 758	92 140	358	63	47	155	177	242	135	19	7	7	—	—	742
Stugun b)	1 536	64	434	96 926	14 940	113 900	423	27	13	83	99	149	80	10	3	1	1	—	426
Borgvattnet, del av	322	12	112	31 499	6 305	38 250	63	13	2	17	23	38	18	1	—	—	—	—	97
Stugun	1 214	52	322	65 427	8 635	75 650	360	14	11	66	76	111	62	9	3	1	1	—	329
Bräcke b)	939	22	270	77 629	12 070	90 930	110	25	22	60	51	112	54	1	1	—	—	—	279
Bräcke	676	18	170	46 928	7 938	55 730	62	13	9	31	29	87	38	1	1	—	—	—	187
Nyhem	263	4	100	30 701	4 132	35 200	48	12	13	29	22	25	16	—	—	—	—	—	92
Revsund b)	2 630	116	675	111 526	21 546	136 493	381	74	33	111	108	241	160	23	1	2	—	—	646
Sundsjö	972	28	290	38 653	6 435	46 378	157	18	9	43	42	109	54	7	—	—	—	—	255
Revsund	1 022	62	259	31 442	4 570	37 355	154	49	21	37	30	62	70	14	1	1	—	—	215
Bodsjö	636	26	126	41 431	10 541	52 760	70	7	3	31	36	70	36	2	—	1	—	—	176

[1] Naturliga jordbruksområden i Jämtlands län: a) Silurområdet; b) Mellanbygden; c) Fjällbygden.

Län, storkommun, kommun 1951 och områdesbeteckning	Ägoslag, hektar					Summa landareal, hektar	Arrenderad åkerjord, hektar	Antal lägenheter med		Antal brukningsenheter med åkerareal, i hektar, om									Summa brukningsenheter
	Åker	Kultiverad betesmark	Naturlig äng	Skogsmark	Övrig mark			trädgård (icke åker)	husdjur och eller åker (högst 0,25 ha)	0,26—1	1—2	2—5	5—10	10—15	15—20	20—30	30—50	50—100	över 100	
Hackås a)	4 109	142	515	37 351	9 895	52 012	347	30	19	40	97	201	176	84	24	10	2	1	—	635
Hackås	1 240	35	266	22 265	6 422	30 228	162	14	3	18	45	101	67	22	1	—	—	—	—	254
Sunne, del av	1 685	75	63	5 130	2 774	9 727	69	8	8	8	26	54	60	31	18	6	2	1	—	206
Norderö, del av	7	—	—	7	5	19	—	—	—	—	—	—	1	—	—	—	—	—	—	1
Näs, del av	1 177	32	186	9 949	694	12 038	116	8	8	14	26	46	48	31	5	4	—	—	—	174
Brunflo a)	4 216	139	762	33 890	7 709	46 716	223	111	28	83	102	197	244	72	16	9	1	—	—	724
Lockne	1 780	64	376	14 769	341	17 330	90	34	4	30	54	58	105	33	8	5	—	—	—	293
Näs, del av	14	—	—	79	29	122	—	—	—	—	—	—	1	—	—	—	—	—	—	1
Marieby	725	14	50	2 838	323	3 950	24	2	1	5	9	28	45	10	5	2	—	—	—	104
Brunflo	1 697	61	336	16 204	7 016	25 314	109	75	23	48	39	111	93	29	3	2	1	—	—	326
Rödön a)	5 359	577	380	36 426	13 432	56 174	418	142	42	90	117	200	226	88	43	25	4	—	—	793
Rödön	1 916	229	105	9 348	3 686	15 284	167	51	11	30	42	73	64	27	19	15	1	—	—	271
Näskott	796	80	107	6 322	2 945	10 250	81	32	4	22	25	23	34	13	7	3	1	—	—	128
Alsen, del av	38	3	2	126	226	395	—	6	3	4	1	1	4	—	—	—	—	—	—	10
Aspås	1 046	128	64	13 377	5 215	19 830	77	16	14	12	14	62	62	17	5	1	—	—	—	173
Ås, del av	1 563	137	102	7 253	1 360	10 415	93	37	10	22	35	41	62	31	12	6	2	—	—	211
Lit a)	2 973	121	354	62 991	21 976	88 415	369	24	14	67	68	174	161	46	12	5	—	—	—	533
Kyrkås	468	—	87	7 694	4 051	12 300	57	1	—	6	1	18	32	9	2	—	—	—	—	68
Frösö köping[1], del av	3	—	—	268	64	335	—	—	—	—	—	1	—	—	—	—	—	—	—	1
Lit	2 502	121	267	55 029	17 861	75 780	312	23	14	61	67	155	129	37	10	5	—	—	—	464
Häggenås a)	1 944	140	298	32 582	13 066	48 030	178	20	9	40	59	111	131	24	6	2	—	—	—	373
Hammerdal a)	4 055	318	421	100 038	54 696	159 528	559	42	31	126	138	273	248	48	11	1	—	1	—	846
Gåxsjö	883	123	40	15 326	14 188	30 560	116	7	3	20	19	68	54	11	3	—	—	—	—	175
Hammerdal	3 120	193	358	79 434	39 735	122 840	443	35	28	104	113	197	192	37	8	1	—	1	—	653
Borgvattnet, del av	52	2	23	5 278	773	6 128	—	—	—	2	6	8	2	—	—	—	—	—	—	18
Ström a)	3 594	169	1 538	219 822	64 822	289 945	410	70	52	216	188	380	179	28	7	3	—	—	—	1 001
Ström	2 759	76	953	163 415	45 947	213 150	291	66	44	156	126	263	148	25	7	2	—	—	—	727
Alanäs	835	93	585	56 407	18 875	76 795	119	4	8	60	62	117	31	3	—	1	—	—	—	274
Frostviken c)	1 075	38	504	124 836	252 542	378 995	180	21	16	81	71	147	53	5	—	—	—	—	—	357
Hotagen c)	338	10	230	66 481	112 290	179 349	73	9	10	48	38	57	6	—	—	—	—	—	—	149

Föllinge a)	2 113	213	2 513	96 298	41 763	142 900	226	39	24	107	86	222	123	14	1	—	—	—	—	553
Laxsjö	601	24	841	34 074	17 133	52 673	60	9	7	23	31	86	31	1	—	—	—	—	—	172
Föllinge	1 512	189	1 672	62 224	24 630	90 227	166	30	17	84	55	136	92	13	1	—	—	—	—	381
Offerdal	3 739	214	1 079	81 709	110 751	197 492	241	15	11	53	88	258	223	57	7	2	1	—	—	689
Offerdal, del av, a)	3 100	185	804	53 439	110 751	197 492	186	13	10	41	61	182	183	55	7	2	1	—	—	532
Offerdal, del av, c)	639	29	275	28 270			55	2	1	12	27	76	40	2	—	—	—	—	—	157
Alsen[2] a)	2 046	165	324	36 542	5 827	44 904	161	23	11	34	32	67	119	34	11	4	1	1	—	303
Mörsil a)	1 496	52	194	34 901	8 397	45 040	86	40	13	37	44	82	80	33	3	—	—	—	—	279
Mattmar	1 005	37	138	15 073	4 047	20 300	54	16	4	20	18	53	58	23	2	—	—	—	—	174
Mörsil	491	15	56	19 828	4 350	24 740	32	24	9	17	26	29	22	10	1	—	—	—	—	105
Kall c)	1 123	42	220	72 503	148 627	222 515	198	15	11	16	45	96	59	6	2	1	1	1	—	227
Åre c)	1 391	80	318	62 638	123 913	188 340	229	13	10	39	40	150	74	12	2	1	—	—	—	318
Undersåker c)	1 015	73	272	56 337	158 540	216 237	148	25	8	19	41	105	56	4	1	1	—	1	—	228
Hallen a)	2 773	164	387	30 723	58 061	92 108	157	13	15	18	71	112	122	54	25	4	1	—	—	407
Hallen	1 308	95	303	20 646	51 858	74 210	72	4	9	9	44	58	63	24	10	1	—	—	—	209
Marby	634	33	43	4 697	3 093	8 500	9	1	2	2	13	29	29	13	7	—	—	—	—	93
Sunne, del av	401	9	17	2 183	807	3 417	17	4	2	2	9	12	15	7	2	2	1	—	—	50
Norderö, del av	430	27	24	3 197	2 303	5 981	59	4	2	5	5	13	15	10	6	1	—	—	—	55
Frösö köping[3] a)	1 714	68	71	4 822	1 771	8 446	290	164	20	18	28	72	57	19	10	11	5	1	—	221
Oviken a)	3 507	139	721	42 768	66 225	113 360	210	16	9	19	52	189	156	86	12	10	—	—	—	524
Oviken, del av	2 346	79	524	26 149	56 362	85 460	156	11	8	11	38	119	93	58	10	9	—	—	—	338
Myssjö, del av	1 161	60	197	16 619	9 863	27 900	54	5	1	8	14	70	63	28	2	1	—	—	—	186
Övre Ljungadalen c)	1 293	11	679	106 968	155 670	264 621	138	16	8	53	53	176	70	4	1	—	—	—	—	357
Storsjö, del av	277	2	426	32 898	124 553	158 156	55	3	1	21	22	50	5	1	—	—	—	—	—	99
Åsarne	375	5	155	13 643	3 182	17 360	16	5	3	11	10	42	27	1	1	—	—	—	—	92
Oviken, del av	3	—	5	10 028	1 634	11 670	3	—	—	2	1	—	—	—	—	—	—	—	—	3
Myssjö, del av	—	—	—	1 413	417	1 830	—	—	—	—	—	—	—	—	—	—	—	—	—	—
Berg, del av	46	—	30	11 565	3 454	15 095	5	1	—	—	3	7	2	—	—	—	—	—	—	12
Vemdalen, del av	8	—	2	6 021	4 869	10 900	8	—	—	—	1	—	—	—	—	—	—	—	—	1
Klövsjö	584	4	61	31 400	17 561	49 610	51	7	4	19	16	77	36	2	—	—	—	—	—	150
Berg[4] c)	2 135	199	534	42 493	14 294	59 655	158	32	19	49	63	194	138	17	—	2	1	—	—	464
Rätan c)	681	3	153	59 953	15 320	76 110	42	14	10	54	48	113	21	1	—	—	—	—	—	237

[1] Se not 3. — [2] Alsens storkommun utgöres av huvuddelen av den förutvarande kommunen Alsen. — [3] Storkommunen Frösö köping utgöres av huvuddelen av den förutvarande likbenämnda kommunen: övriga områden av denna ha från 1952 års ingång överflyttats till Lits storkommun och Östersunds stad. [4] Bergs storkommun utgöres av huvuddelen av den förutvarande kommunen Berg.

Län, storkommun, kommun 1951 och områdesbeteckning[1]	Ägoslag, hektar					Summa landareal, hektar	Arrenderad åkerjord, hektar	Antal lägenheter med		Antal brukningsenheter med åkerareal, i hektar, om										Summa brukningsenheter
	Åker	Kultiverad betesmark	Naturlig äng	Skogsmark	Övrig mark			trädgård (icke åker)	husdjur och/eller åker (högst 0,25 ha)	0,26—1	1—2	2—5	5—10	10—15	15—20	20—30	30—50	50—100	över 100	
Hede c)	1 090	14	693	154 945	124 318	281 060	147	23	16	86	100	192	31	—	—	—	—	—	—	409
Vemdalen, del av	488	9	315	54 190	48 418	103 420	54	6	8	45	53	84	12	—	—	—	—	—	—	194
Hede	602	5	378	100 755	75 900	177 640	93	17	8	41	47	108	19	—	—	—	—	—	—	215
Tännäs c)	564	144	466	39 395	187 515	228 084	198	13	9	47	87	102	8	—	—	—	—	—	—	244
Tännäs	551	142	430	37 088	179 619	217 830	196	12	9	44	83	100	8	—	—	—	—	—	—	235
Storsjö, del av	13	2	36	2 307	7 896	10 254	2	1	—	3	4	2	—	—	—	—	—	—	—	9
Sveg c)	1 535	29	1 024	201 561	104 228	308 377	245	28	49	151	120	216	51	6	—	—	—	—	—	544
Linsell	427	5	410	64 816	50 092	115 750	73	9	15	40	40	67	10	1	—	—	—	—	—	158
Sveg	795	14	417	106 740	41 981	149 947	126	16	20	86	57	96	33	4	—	—	—	—	—	276
Älvros	313	10	197	30 005	12 155	42 680	46	3	14	25	23	53	8	1	—	—	—	—	—	110
Svegs köping c)	1	—	—	215	167	383	—	12	2	1	—	—	—	—	—	—	—	—	—	1
Hogdal c)	837	38	590	110 254	22 009	133 728	200	12	14	74	89	114	33	—	—	—	—	—	—	310
Överhogdal	170	8	133	16 585	4 724	21 620	12	1	2	6	15	30	6	—	—	—	—	—	—	57
Ytterhogdal	543	27	391	64 367	10 612	75 940	154	10	8	44	58	72	22	—	—	—	—	—	—	196
Ängersjö	124	3	66	29 302	6 673	36 168	34	1	4	24	16	12	5	—	—	—	—	—	—	57
Lillhärdal c)	617	9	834	142 083	97 711	241 254	96	13	8	79	55	87	15	3	—	—	—	—	—	239
Stad																				
Östersund a)	479	32	75	2 455	1 779	4 820	93	135	26	26	29	25	23	5	1	2	—	—	—	111
Östersund	370	26	56	1 559	1 565	3 576	86	134	23	22	25	13	19	3	1	2	—	—	—	85
Ås, del av	2	—	—	47	0	49	—	—	—	—	—	—	1	—	—	—	—	—	—	1
Frösö köping[2], del av	107	6	19	849	214	1 195	7	1	3	4	4	12	3	2	—	—	—	—	—	25
Västerbottens län	130 989	3 645	7 743	3 178 024	2 219 894	5 540 295	7 425	1 539	794	2224	3732	9574	7825	1746	268	68	13	4	2	25 456
Landsbygd	129 783	3 626	7 696	3 167 862	2 214 920	5 523 887	7 339	1 264	735	2162	3655	9452	7762	1738	267	67	13	4	2	25 122
Nordmaling a)	6 488	129	34	87 629	29 605	123 885	276	136	38	71	168	588	459	33	3	1	3	—	—	1 326
Hörnefors a)	1 421	59	4	20 200	7 476	29 160	100	22	8	24	56	92	110	6	1	—	—	1	—	290
Bjurholm a)	3 964	96	167	104 117	23 997	132 341	137	22	14	32	84	367	302	16	—	2	—	—	—	803

Degerfors a)	6 850	192	1 868	203 971	62 606	275 487	560	72	45	92	145	530	493	57	5	2	—	—	—	1 324
Vännäs a)	6 900	63	296	35 659	11 492	54 410	165	18	13	32	43	144	449	169	24	4	1	—	—	866
Vännäs köping a)	208	6	1	100	393	708	15	28	7	—	17	18	14	5	—	—	—	—	—	54
Holmsunds köping a)	224	3	0	2 577	1 579	4 383	6	94	5	22	13	15	12	2	1	—	—	—	—	65
Umeå landskommun a)	15 556	79	49	72 312	14 877	102 873	508	189	52	70	124	350	879	376	74	21	2	2	1	1 899
Sävar a)	3 407	122	464	45 721	26 892	76 606	117	29	17	13	16	143	271	46	6	2	—	—	—	497
Holmön a)	132		26	3 756	1 346	5 260	9	2	4	12	16	25	2	—	—	—	—	—	—	55
Bygdeå a)	6 960	160	1 151	57 954	23 145	89 370	375	31	21	25	69	235	494	131	16	4	—	1	1	976
Nysätra a)	5 378	77	53	24 730	8 022	38 260	46	19	9	22	32	127	324	131	22	7	2	—	—	667
Lövånger a)	5 715	131	842	31 973	13 847	52 508	94	35	17	19	46	159	413	123	16	1	—	—	—	777
Burträsk a)	10 325	229	542	130 731	44 013	185 840	277	65	47	60	105	434	741	160	22	8	1	—	—	1 531
Bureå a)	3 438	50	5	19 246	5 473	28 212	117	56	30	61	75	225	222	36	9	5	—	—	—	633
Skellefteå landskommun[3] a)	15 550	138	372	85 835	27 318	129 213	453	138	73	105	186	621	1037	302	51	8	1	—	—	2 311
Byske a)	7 339	85	39	75 477	26 151	109 091	240	37	45	106	137	494	492	100	16	1	1	—	—	1 347
Jörn a)	3 259	15	129	116 723	49 404	169 530	497	12	5	70	138	406	189	9	—	—	—	—	—	812
Norsjö a)	3 605	40	70	124 937	46 118	174 770	218	26	34	133	164	598	149	3	—	—	—	—	—	1 047
Malå b)	2 022	1	9	104 638	57 040	163 710	142	22	13	78	153	350	65	4	—	—	—	—	—	650
Örträsk b)	741	63	6	34 672	11 258	46 740	37	8	4	8	17	88	46	3	—	—	—	—	—	162
Lycksele landskommun b)	4 819	233	16	363 110	141 087	509 265	849	29	33	185	318	852	159	7	—	—	—	—	—	1 521
Stensele b)	2 453	116	76	286 412	111 913	400 970	415	9	30	136	260	406	77	2	1	—	—	—	—	882
Sorsele b)	2 527	64	2	275 512	471 905	750 010	175	37	25	132	238	470	58	1	—	—	—	—	—	899
Tärna b)	846	2	924	32 213	313 495	347 480	75	3	5	60	105	152	16	—	—	—	—	—	—	333
Vilhelmina b)	4 593	596	16	340 693	461 554	807 452	693	40	54	250	355	733	157	8	—	1	1	—	—	1 505

[1] Naturliga jordbruksområden i Västerbottens län: a) Kustlandet; b) Inlandet. — [2] Se not 3 å sid. 99. — [3] Storkommunen utgöres av huvuddelen av den förutvarande likbenämnda kommunen.

TAB. 1 (forts.). LANDAREALENS FÖRDELNING PÅ ÄGOSLAG, ARRENDERAD DELAT PÅ STORLEKSGRUPPER, ÅR 1951 INOM

Län, storkommun, kommun 1951 och områdesbeteckning[1]	Ägoslag, hektar					Summa landareal, hektar	Arrenderad åkerjord, hektar	Antal lägenheter med		Antal brukningsenheter med åkerareal, i hektar, om										Summa brukningsenheter
	Åker	Kultiverad betesmark	Naturlig äng	Skogsmark	Övrig mark			trädgård (icke åker)	husdjur och/eller åker (högst 0,25 ha)	0,26—1	1—2	2—5	5—10	10—15	15—20	20—30	30—50	50—100	över 100	
Vilhelmina köping b) ..	71	7	2	3 007	1 501	4 588	2	10	2	5	4	7	3	1	—	—	—	—	—	20
Dorotea b)	2 082	419	53	168 198	109 258	280 010	305	40	23	164	237	370	42	2	—	—	—	—	—	815
Åsele b).....	2 212	376	480	234 730	80 777	318 575	390	25	48	137	279	325	68	5	—	—	1	—	—	815
Fredrika b).....	698	75	—	81 029	31 378	113 180	46	10	14	38	55	128	19	—	—	—	—	—	—	240
Städer	1 206	19	47	10 162	4 974	16 408	86	275	59	62	77	122	63	8	1	1	—	—	—	334
Umeå a)	291	1	1	909	1 755	2 957	35	87	10	3	14	23	16	2	1	1	—	—	—	60
Lycksele b).....	55	3	21	2 354	787	3 220	11	35	4	2	9	7	2	—	—	—	—	—	—	20
Skellefteå a).....	860	15	25	6 899	2 432	10 231	40	153	45	57	54	92	45	6	—	—	—	—	—	254
Skellefteå	73	—	9	983	767	1 832	21	100	30	16	4	14	1	—	—	—	—	—	—	35
Skellefteå landskommun, del av	787	15	16	5 916	1 665	8 399	19	53	15	41	50	78	44	6	—	—	—	—	—	219
Norrbottens län	86 007	2 152	18 012	3 795 697	5 965 730	9 867 598	5 336	923	1 787	3135	3761	7417	4426	914	201	65	16	3	1	19 939
Landsbygd.....	83 942	2 052	13 504	3 543 866	4 896 543	8 539 907	5 172	735	1 495	2912	3558	7160	4362	904	199	64	16	3	1	19 179
Hortlax a)	2 475	36	43	23 269	3 360	29 183	165	16	61	70	97	197	166	19	5	1	—	—	—	555
Piteå landskommun a)	8 159	93	577	153 081	60 096	222 006	354	49	69	195	271	601	468	110	13	2	—	—	1	1 661
Norrfjärden a)	3 645	103	3	32 217	6 451	42 419	64	19	33	78	118	212	206	58	12	6	—	1	—	691
Älvsby a)	3 939	46	78	130 440	41 673	176 176	482	15	18	67	148	442	220	26	2	2	—	—	—	907
Älvsbyns köping a) ...	657	19	24	2 898	1 295	4 893	31	10	7	11	14	29	25	11	3	2	1	—	—	96
Arvidsjaur b).....	4 265	115	79	413 514	152 723	570 696	477	54	68	161	260	641	185	8	1	—	—	1	—	1 257
Arjeplog b)	1 376	160	550	332 814	958 974	1 293 874	106	28	42	148	202	234	23	1	—	—	—	—	—	608
Nederluleå a)	11 115	160	416	74 090	24 413	110 194	387	61	74	87	120	391	703	188	58	14	2	—	—	1 563

Överluleå a)	9 040	315	350	90 386	24 531	124 622	304	101	78	61	71	259	490	195	50	16	6	—	—	1 148
Edefors a)	2 186	141	7	118 413	37 623	158 370	414	14	10	72	57	178	129	25	6	1	—	—	—	468
Jokkmokk b)	2 336	49	371	549 222	1 262 386	1 814 364	429	38	47	138	168	306	89	9	1	1	1	—	—	713
Råneå a)	5 796	67	328	145 318	50 731	202 240	236	47	59	99	176	503	387	40	9	5	—	—	—	1 219
Töre a)	2 650	34	299	56 678	23 619	83 280	93	21	51	72	127	280	139	12	5	3	—	—	—	638
Överkalix a)	3 144	38	2 623	180 008	92 087	277 900	216	28	70	278	309	415	122	13	1	—	—	—	—	1 138
Nederkalix a)	5 316	51	90	59 209	23 774	88 440	165	86	274	253	222	469	287	61	5	1	1	1	—	1 300
Nedertorneå a)	2 071	17	301	29 760	10 579	42 728	73	16	72	77	86	158	113	23	4	1	1	—	—	463
Karl Gustav a)	2 960	39	215	26 717	14 879	44 810	14	13	30	49	46	137	167	49	13	7	2	—	—	470
Hietaniemi a)	1 549	23	839	55 305	12 608	70 324	60	19	50	69	51	116	80	27	1	—	—	—	—	344
Övertorneå a)	2 874	63	1 934	99 377	63 308	167 556	141	26	76	154	156	292	129	19	8	1	1	—	—	760
Korpilombolo a)	1 173	2	1 252	85 382	62 071	149 880	323	2	64	103	135	206	20	1	—	—	—	—	—	465
Tärendö a)	684	22	491	82 953	82 370	166 520	34	—	30	87	72	106	21	—	—	—	—	—	—	286
Pajala	2 042	35	176	208 781	140 226	351 260	101	9	56	212	228	302	61	2	—	—	1	—	—	806
Pajala, del av, a)	1 733	35	163	125 160	90 344	217 435	56	8	42	164	182	256	56	1	—	—	1	—	—	660
Pajala, del av, b)	309	–	13	83 621	49 882	133 825	45	1	14	48	46	46	5	1	—	—	—	—	—	146
Junosuando b)	643	7	475	63 996	56 879	122 000	53	3	12	65	72	105	14	1	—	—	—	—	—	257
Gällivare b)	3 698	417	1 691	484 517	1 109 259	1 599 582	443	47	115	271	316	563	117	6	2	1	—	—	—	1 276
Karesuando b)	149	—	292	45 521	580 628	626 590	7	13	29	35	36	18	1	—	—	—	—	—	—	90
Städer	2 065	100	4 508	251 831	1 069 187	1 327 691	164	188	292	223	203	257	64	10	2	1	—	—	—	760
Luleå a)	111	0	63	1 225	2 617	4 016	2	34	19	8	22	12	5	—	—	—	—	—	—	47
Piteå a)	370	3	23	2 790	1 329	4 515	47	27	19	22	35	33	18	3	1	—	—	—	—	112
Boden a)	1		—	—	767	768	—	53	10	2		—	—	—	—	—	—	—	—	2
Haparanda a)	84	9	16	—	173	282	14	22	146	15	7	4	2	—	1	—	—	—	—	29
Kiruna b)	1 499	88	4 406	247 816	1 064 301	1 318 110	101	52	98	176	139	208	39	7	—	1	—	—	—	570

[1] Naturliga jordbruksområden i Norrbottens län: a) Kustlandet; b) Inlandet.

Tab. 2. Landarealens fördelning på ägoslag, arrenderad åkerjord, antal år 1951 inom varje län och naturligt jordbruksområde enligt 1952 års

Use of land and leased arable land; number of holdings, grouped according

	Län och områden	Ägoslag, hektar					Summa landareal, hektar	Arrenderad åkerjord, hektar
		Åker	Kultiverad betesmark	Naturlig äng	Skogsmark	Övrig mark		
1	Stockholms stad	1 393	50	64	3 779	12 933	18 219	1 191
2	Stockholms län	143 356	7 413	13 032	379 272	191 112	734 185	54 801
3	Uppsala län	149 470	4 035	11 051	288 935	58 560	512 051	50 975
4	Södermanlands län	170 680	9 025	15 889	342 537	86 833	624 964	69 304
5	Östergötlands län	240 596	23 831	41 716	564 468	135 442	1 006 053	101 798
6	a) Norra skogsbygden	36 514	6 254	4 128	168 896	44 059	259 851	17 553
7	b) Östgötaslätten	152 427	9 820	20 697	123 516	43 131	349 591	56 012
8	c) Södra skogsbygden	39 822	6 473	15 778	231 189	30 862	324 124	22 292
9	d) Södra kustlandet	11 833	1 284	1 113	40 867	17 390	72 487	5 941
10	Jönköpings län	129 059	20 294	38 859	642 155	230 774	1 061 141	36 793
11	Kronobergs län	94 929	12 411	26 333	569 142	188 252	891 067	18 316
12	Kalmar län	178 647	8 869	36 657	685 720	199 329	1 109 222	54 643
13	länets norra del	60 675	5 261	8 987	297 572	73 517	446 012	26 048
14	b) Norra kustlandet	46 722	4 094	6 537	218 308	63 719	339 380	20 337
15	c) Skogsbygden	13 953	1 167	2 450	79 264	9 798	106 632	5 711
16	länets södra del	117 972	3 608	27 670	388 148	125 812	663 210	28 595
17	a) Kalmarslätten	44 280	1 169	7 585	116 232	21 547	190 813	11 572
18	b) Norra kustlandet	2 803	133	367	20 439	5 657	29 399	1 250
19	c) Skogsbygden	31 302	1 946	10 314	231 295	33 982	308 839	8 650
20	d) Öland	39 587	360	9 404	20 182	64 626	134 159	7 123
21	Gotlands län	84 902	5 477	10 239	137 605	75 787	314 010	8 225
22	Blekinge län	57 804	3 471	8 840	184 052	36 696	290 863	6 816
23	a) Skogsbygden	22 797	1 736	4 599	124 010	14 858	168 000	2 325
24	b) Slättbygden	35 007	1 735	4 241	60 042	21 838	122 863	4 491
25	Kristianstads län	227 080	15 774	24 642	254 899	93 210	615 605	50 148
26	a) Skogsbygden	64 755	6 236	9 188	185 270	59 070	324 519	12 600
27	b) Mellanbygden	81 058	6 094	11 507	50 742	20 108	169 509	18 907
28	c) Slättbygden	81 267	3 444	3 947	18 887	14 032	121 577	18 641
29	Malmöhus län	329 416	13 799	18 615	67 810	45 532	475 172	109 573
30	a) Skogsbygden	26 417	2 321	3 640	34 227	6 374	72 979	5 278
31	b) Mellanbygden	81 360	5 381	6 853	20 618	9 846	124 058	24 737
32	c) Slättbygden	221 639	6 097	8 122	12 965	29 312	278 135	79 558
33	Hallands län	142 288	5 186	8 951	204 567	113 652	474 644	21 523
34	a) Slättbygden	86 234	1 810	2 909	38 327	18 177	147 457	12 687
35	b) Skogsbygden	31 191	2 944	4 633	131 755	66 714	237 237	4 066
36	c) Norra Halland	24 863	432	1 409	34 485	28 761	89 950	4 770
37	Göteborgs och Bohus län	91 046	4 242	15 402	164 911	219 921	495 522	14 369
38	Älvsborgs län	203 986	12 092	30 735	656 032	268 156	1 171 001	36 746
39	länets norra del	129 603	3 379	14 991	315 939	147 188	611 100	22 809
40	a) Slättbygden	77 650	1 369	6 107	89 341	52 030	226 497	13 514
41	b) Dalbygderna	32 723	1 053	4 043	87 728	47 342	172 889	5 403
42	c) Dalslands bergsbygd	16 513	802	4 746	125 476	43 248	190 785	3 697
43	d) Södra höglandet	2 717	155	95	13 394	4 568	20 929	195

lägenheter och antal brukningsenheter, fördelat på storleksgrupper, indelning

to acreage of arable land, by counties and by natural farming areas

Antal lägenheter med		Antal brukningsenheter med åkerareal, i hektar, om										Summa brukningsenheter	
trädgård (icke åker)	husdjur och/eller åker (högst 0,25 ha)	0,26-1	1-2	2-5	5-10	10-15	15-20	20-30	30-50	50-100	över 100		
9 634	179	4	5	13	7	3	2	4	5	12	1	56	1
29 910	3 251	1 322	978	1 106	1 217	1 118	800	784	578	382	186	8 471	2
5 446	1 825	743	532	731	835	934	857	984	809	396	167	6 988	3
7 223	1 564	654	438	765	1 374	1 264	842	834	642	456	283	7 552	4
12 532	2 856	1 333	1 126	1 988	2 453	1 751	1 090	1 251	1 039	753	292	13 076	5
3 190	583	226	176	418	528	336	203	195	112	97	42	2 333	6
6 892	1 604	770	527	634	694	711	511	781	769	568	231	6 196	7
1 874	500	263	361	840	1 121	581	296	207	105	54	11	3 839	8
576	169	74	62	96	110	123	80	68	53	34	8	708	9
8 592	2 004	1 012	1 360	5 540	5 697	1 726	655	411	204	90	26	16 721	10
4 671	2 142	1 586	1 995	5 325	5 110	1 049	329	173	87	39	13	15 706	11
12 507	4 579	1 300	995	2 399	3 841	2 074	1 160	1 121	661	280	108	13 939	12
4 369	1 080	305	263	756	1 415	750	376	302	219	104	43	4 533	13
3 632	825	181	159	503	924	549	279	217	174	96	41	3 123	14
737	255	124	104	253	491	201	97	85	45	8	2	1 410	15
8 138	3 499	995	732	1 643	2 426	1 324	784	819	442	176	65	9 406	16
3 385	1 362	322	188	368	538	371	241	276	197	102	45	2 648	17
590	149	25	14	37	79	43	22	16	10	4	—	250	18
2 855	1 232	367	326	883	1 371	429	157	123	49	30	9	3 744	19
1 308	756	281	204	355	438	481	364	404	186	40	11	2 764	20
2 336	1 331	813	813	1 149	1 085	944	650	705	431	125	27	6 742	21
6 302	5 216	1 836	1 262	1 823	1 747	683	349	235	159	69	14	8 177	22
1 330	1 392	805	755	1 230	1 106	301	104	40	18	6	2	4 367	23
4 972	3 824	1 031	507	593	641	382	245	195	141	63	12	3 810	24
13 465	7 419	2 574	2 006	3 789	5 057	3 074	1 512	1 267	740	286	133	20 438	25
3 569	2 230	1 083	905	2 140	2 594	1 090	417	253	101	23	13	8 619	26
4 652	3 020	826	521	932	1 444	1 055	582	490	301	115	52	6 318	27
5 244	2 169	665	580	717	1 019	929	513	524	338	148	68	5 501	28
20 013	6 986	2 269	2 240	2 765	3 578	2 730	1 702	1 999	1 585	657	350	19 875	29
883	497	185	174	509	640	414	213	150	76	29	9	2 399	30
1 776	1 122	376	468	843	1 304	859	517	435	310	111	91	5 314	31
17 354	5 367	1 708	1 598	1 413	1 634	1 457	972	1 414	1 199	517	250	12 162	32
6 390	2 685	1 072	1 065	2 641	3 340	2 006	1 095	834	438	135	67	12 693	33
3 740	1 581	455	324	636	1 069	1 048	713	644	361	115	58	5 423	34
848	614	274	351	1 405	1 474	467	173	91	40	8	4	4 287	35
1 802	490	343	390	600	797	491	209	99	37	12	5	2 983	36
13 581	2 733	1 656	1 792	3 293	3 851	1 515	567	311	126	52	9	13 172	37
11 708	2 719	2 081	3 582	7 649	7 219	2 983	1 270	909	397	140	42	26 272	38
7 492	1 477	966	1 538	3 497	4 070	2 004	950	699	287	91	36	14 138	39
3 787	632	324	449	1 170	1 748	1 254	679	535	216	71	27	6 473	40
2 968	637	339	485	933	1 302	539	207	136	55	15	8	4 019	41
687	200	260	494	1 221	835	185	61	26	14	5	1	3 102	42
50	8	43	110	173	185	26	3	2	2	—	—	544	43

TAB. 2 (forts.). LANDAREALENS FÖRDELNING PÅ ÄGOSLAG, ARRENDERAD ÅKERJORD, GRUPPER, ÅR 1951 INOM VARJE LÄN OCH NATURLIGT JORDBRUKSOMRÅDE ENLIGT

	Län och områden	Ägoslag, hektar					Summa landareal, hektar	Arrenderad åkerjord, hektar
		Åker	Kultiverad betesmark	Naturlig äng	Skogsmark	Övrig mark		
1	länets södra del	74 383	8 713	15 744	340 093	120 968	559 901	13 937
2	b) Dalbygderna	10 686	510	1 142	25 464	6 955	44 757	1 671
3	d) Södra höglandet	63 697	8 203	14 602	314 629	114 013	515 144	12 266
4	Skaraborgs län	309 347	12 659	32 338	337 432	115 283	807 059	87 756
5	a) Slättbygden	217 872	6 553	14 099	158 790	59 416	456 730	60 602
6	b) Falbygden	45 733	2 944	10 076	32 407	19 382	110 542	13 538
7	c) Nordöstra höglandet	16 370	850	2 458	72 084	19 756	111 518	5 251
8	d) Sydöstra höglandet	29 372	2 312	5 705	74 151	16 729	128 269	8 365
9	Värmlands län	181 533	4 078	34 291	1 269 769	270 837	1 760 508	33 860
10	a) Slättbygden	87 283	2 024	6 396	203 402	58 201	357 306	14 926
11	b) Centr. o. v:a Värmland	74 299	1 760	16 707	515 653	93 221	701 640	12 903
12	c) Bergslagen	8 573	178	3 265	125 346	28 435	165 797	3 132
13	d) Norra Värmland	11 378	116	7 923	425 368	90 980	535 765	2 899
14	Örebro län	148 127	5 464	12 792	529 122	131 060	826 565	38 135
15	a) Södra skogsbygden	20 407	1 368	2 684	107 713	23 974	156 146	7 849
16	b) Slättbygden	92 791	2 273	4 210	90 399	23 614	213 287	20 069
17	c) Bergslagen	34 929	1 823	5 898	331 010	83 472	457 132	10 217
18	Västmanlands län	160 280	4 009	11 240	378 564	90 139	644 232	51 947
19	a) Bergslagen	15 523	1 298	3 124	133 332	32 377	185 654	5 387
20	b) Slättbygden	144 757	2 711	8 116	245 232	57 762	458 578	46 560
21	Kopparbergs län	106 387	2 069	40 720	1 986 958	682 889	2 819 023	26 081
22	a) Bergslagen	8 432	311	5 152	148 690	29 117	191 702	3 099
23	b) Östra Dalarne	57 165	941	9 798	319 577	63 710	451 191	10 083
24	c) Mellanbygden	37 595	783	22 379	1 031 827	302 236	1 394 820	11 932
25	d) Fjällbygden	3 195	34	3 391	486 864	287 826	781 310	967
26	Gävleborgs län	111 521	1 603	19 838	1 411 421	274 151	1 818 534	20 844
27	a) Gästrikland	33 890	815	3 815	308 360	70 124	417 004	7 827
28	b) Hälsinglands kustland	66 039	697	11 631	647 509	112 127	838 003	10 254
29	c) Inlandet	11 592	91	4 392	455 552	91 900	563 527	2 763
30	Västernorrlands län	100 149	3 557	37 829	1 857 327	413 408	2 412 270	9 151
31	a) Kustlandet	64 315	2 065	20 826	574 412	169 342	830 960	4 963
32	b) Inlandet	33 801	1 391	15 659	1 208 361	226 248	1 485 460	4 008
33	c) Silurområdet	2 033	101	1 344	74 554	17 818	95 850	180
34	Jämtlands län	68 295	3 648	19 267	2 595 864	2 079 927	4 767 001	7 802
35	a) Silurområdet	43 478	2 624	9 357	825 048	411 480	1 291 987	3 913
36	b) Mellanbygden	10 483	305	3 118	501 884	82 613	598 403	1 782
37	c) Fjällbygden	14 334	719	6 792	1 268 932	1 585 834	2 876 611	2 107
38	Västerbottens län	130 989	3 645	7 743	3 178 024	2 219 894	5 540 295	7 425
39	a) Kustlandet	107 870	1 690	6 138	1 251 456	427 941	1 795 095	4 285
40	b) Inlandet	23 119	1 955	1 605	1 926 568	1 791 953	3 745 200	3 140
41	Norrbottens län	86 007	2 152	18 012	3 795 697	5 965 730	9 867 598	5 336
42	a) Kustlandet	71 732	1 316	10 135	1 574 676	730 698	2 388 557	3 675
43	b) Inlandet	14 275	836	7 877	2 221 021	5 235 032	7 479 041	1 661
44	Hela riket	3 647 287	188 853	535 095	22 486 062	14 199 507	41 056 804	923 558

ANTAL LÄGENHETER OCH ANTAL BRUKNINGSENHETER, FÖRDELAT PÅ STORLEKS- 1952 ÅRS INDELNING

Antal lägenheter med		Antal brukningsenheter med åkerareal, i hektar, om										Summa brukningsenheter	
trädgård (icke åker)	husdjur och/eller åker (högst 0,25 ha)	0,26-1	1-2	2-5	5-10	10-15	15-20	20-30	30-50	50-100	över 100		
4 216	1 242	1 115	2 044	4 152	3 149	979	320	210	110	49	6	12 134	1
747	252	257	388	337	250	141	76	56	28	14	1	1 548	2
3 469	990	858	1 656	3 815	2 899	838	244	154	82	35	5	10 586	3
10 169	2 311	1 373	1 783	3 731	5 378	3 880	2 226	1 957	1 099	482	207	22 116	4
6 110	1 518	749	1 113	2 297	3 221	2 638	1 567	1 474	831	364	156	14 410	5
2 211	361	277	290	515	859	648	383	285	133	54	26	3 470	6
695	152	193	207	484	551	188	80	74	44	23	5	1 849	7
1 153	280	154	173	435	747	406	196	124	91	41	20	2 387	8
9 707	2 169	3 629	4 840	7 318	5 699	1 936	952	700	421	228	88	25 811	9
5 259	576	412	629	1 010	1 420	903	579	507	359	177	71	6 067	10
3 177	1 112	1 877	2 828	4 644	3 503	870	323	154	44	43	11	14 297	11
984	172	236	260	343	300	106	42	34	12	7	6	1 346	12
287	309	1 104	1 123	1 321	476	57	8	5	6	1	- -	4 101	13
12 176	2 793	2 108	1 988	2 597	2 322	1 411	952	892	560	253	118	13 201	14
852	311	217	216	437	488	262	126	92	46	24	21	1 929	15
5 648	1 231	1 046	823	855	820	721	617	660	441	187	82	6 252	16
5 676	1 251	845	949	1 305	1 014	428	209	140	73	42	15	5 020	17
7 844	1 576	833	644	768	1 013	958	854	1 169	881	448	160	7 728	18
1 625	254	109	145	191	262	204	107	84	49	21	13	1 185	19
6 219	1 322	724	499	577	751	754	747	1 085	832	427	147	6 543	20
8 590	3 569	4 632	3 765	5 914	3 535	1 142	628	419	178	73	15	20 301	21
1 496	443	430	308	448	280	86	27	20	16	14	3	1 632	22
5 254	856	721	630	1 126	1 374	865	557	383	150	53	11	5 870	23
1 776	2 064	3 028	2 426	3 879	1 800	183	44	15	12	6	1	11 394	24
64	206	453	401	461	81	8	--	1	-	-	-	1 405	25
7 906	2 485	1 824	2 374	4 043	4 315	2 007	801	424	108	39	11	15 946	26
3 959	674	384	413	857	1 127	596	277	163	47	19	8	3 891	27
3 544	1 499	1 094	1 545	2 447	2 627	1 253	477	243	58	14	3	9 761	28
403	312	346	416	739	561	158	47	18	3	6	-	2 294	29
4 543	1 709	2 611	5 184	8 224	5 400	933	221	100	38	11	5	22 727	30
3 871	1 193	1 485	2 937	4 156	3 630	724	174	79	34	9	5	13 233	31
655	495	1 066	2 070	3 759	1 703	199	45	20	4	2	—	8 868	32
17	21	60	177	309	67	10	2	1	—	—	—	626	33
1 428	712	2 354	2 670	5 383	3 431	818	208	103	19	6	--	14 992	34
882	323	962	1 172	2 487	2 228	690	189	88	15	4	--	7 835	35
298	198	583	621	1 071	548	68	13	10	2	—	-	2 916	36
248	191	809	877	1 825	655	60	6	5	2	2	—	4 241	37
1 539	791	2 224	3 732	9 574	7 825	1 746	268	68	13	4	2	25 456	38
1 271	539	1 029	1 702	5 686	7 113	1 713	267	67	11	4	2	17 594	39
268	255	1 195	2 030	3 888	712	33	1	1	2	—	--	7 862	40
923	1 787	3 135	3 761	7 417	4 426	914	201	65	16	3	1	19 939	41
687	1 362	2 093	2 522	5 296	3 953	881	197	62	15	2	1	15 022	42
236	425	1 042	1 239	2 121	473	33	4	3	1	1	--	4 917	43
229 135	67 394	44 978	50 930	95 945	89 755	39 599	20 191	17 719	11 234	5 419	2 325	378 095	44

Tab. 3. Landarealens fördelning på ägoslag, antal arrenderade brukningsenheter och arrenderad åkerjord, fördelade på brukningsenheter av olika storlek, år 1951 inom varje län och naturligt jordbruksområde enligt 1952 års indelning

Use of land and number and acreage of leased farms, according to acreage of arable land, by counties and by natural farming areas

Län och områden samt storleksgrupper efter åkerarealen	Vid jordbruksräkningen redovisad landareal, hektar							Arrend. brukn.-enheter, antal	Arrenderad åker, hektar
	Tomt o. trädgård	Åker	Kultiverad betesmark	Naturlig äng	Skogsmark	Övrig mark	Summa		
1. Stockholms stad									
Utmark	—	—	—	—	3 444	859	4 303	..	..
Lägenheter m. m.	977	2	—	—	0	1	980	..	..
0,26— 1 hektar	0	3	—	—	—	—	3	..	..
1— 2 »	—	8	—	—	220	230	458	..	..
2— 5 »	12	45	—	3	13	9	82	10	37
5— 10 »	23	63	1	—	—	6	93	6	54
10— 15 »	—	39	—	—	—	4	43	2	26
15— 20 »	6	37	—	—	12	28	83	1	20
20— 30 »	2	104	4	4	—	1	115	3	83
30— 50 »	10	185	7	—	—	2	204	3	119
50—100 »	28	854	37	57	90	8	1 074	11	799
Över 100 »	2	53	1	—	—	10	66	1	53
Summa	1 060	1 393	50	64	3 779	1 158	7 504	37	1 191
2. Stockholms län									
Utmark	—	—	123	426	170 878	41 942	213 369	..	..
Lägenheter m. m.	8 551	207	68	162	9 989	2 260	21 237	..	..
0,26— 1 hektar	315	872	49	151	2 003	688	4 078	..	..
1— 2 »	251	1 586	55	533	4 302	1 791	8 518	..	..
2— 5 »	386	3 985	222	939	9 873	3 437	18 842	187	685
5— 10 »	491	9 529	522	1 312	16 862	5 200	33 916	347	2 853
10— 15 »	488	14 479	594	1 616	22 809	5 647	45 633	360	5 016
15— 20 »	383	14 269	545	1 375	18 038	3 911	38 521	284	5 404
20— 30 »	480	19 323	625	1 299	19 762	3 827	45 316	334	8 678
30— 50 »	478	22 382	880	1 246	20 720	4 765	50 471	263	10 532
50—100 »	578	26 970	1 396	1 826	25 625	6 201	62 596	183	13 024
Över 100 »	930	29 754	2 334	2 147	58 411	16 810	110 386	53	8 308
Summa	13 331	143 356	7 413	13 032	379 272	96 479	652 883	2 011	54 500
3. Uppsala län									
Utmark	—	—	8	903	170 257	22 836	194 004	..	..
Lägenheter m. m.	1 406	143	4	52	2 546	383	4 534	..	..
0,26— 1 hektar	155	463	—	38	412	42	1 110	..	..
1— 2 »	106	856	53	115	1 295	164	2 589	..	..
2— 5 »	217	2 516	60	262	2 256	409	5 720	191	668
5— 10 »	350	6 578	219	855	9 829	1 730	19 561	194	1 626
10— 15 »	423	12 041	257	936	12 826	1 744	28 227	230	3 227
15— 20 »	567	15 256	316	1 018	12 435	1 403	30 995	252	4 851
20— 30 »	621	24 488	400	1 439	16 586	1 930	45 464	327	8 754
30— 50 »	683	31 119	569	1 736	13 930	1 646	49 683	347	14 008
50—100 »	577	26 978	692	1 670	14 275	1 585	45 777	170	11 520
Över 100 »	915	29 032	1 457	2 027	32 288	3 418	69 137	37	6 030
Summa	6 020	149 470	4 035	11 051	288 935	37 290	496 801	1 748	50 684
4. Södermanlands län									
Utmark	—	—	122	408	163 674	31 281	195 485	..	..
Lägenheter m. m.	1 762	83	13	40	5 000	677	7 575	..	..
0,26— 1 hektar	141	420	8	54	551	101	1 275	..	..
1— 2 »	125	713	14	57	2 308	729	3 946	..	..
2— 5 »	228	2 869	170	421	5 543	1 286	10 517	252	966
5— 10 »	492	10 901	648	1 277	10 397	1 447	25 162	524	4 205
10— 15 »	541	16 241	882	1 610	12 918	1 620	33 812	530	7 005
15— 20 »	430	14 963	679	1 538	10 404	1 427	29 441	366	6 803
20— 30 »	503	20 786	763	1 920	13 704	1 396	39 072	383	9 974
30— 50 »	510	24 903	995	2 221	14 951	1 730	45 310	331	13 010
50—100 »	664	31 722	1 578	2 418	23 154	3 300	62 836	206	14 483
Över 100 »	1 447	47 079	3 153	3 925	79 933	16 069	151 606	78	12 731
Summa	6 843	170 680	9 025	15 889	342 537	61 063	606 037	2 670	69 177

TAB. 3 (forts.). LANDAREALENS FÖRDELNING PÅ ÄGOSLAG, ANTAL ARRENDERADE BRUKNINGSENHETER OCH ARRENDERAD ÅKERJORD, FÖRDELADE PÅ BRUKNINGSENHETER AV OLIKA STORLEK, ÅR 1951 INOM VARJE LÄN OCH NATURLIGT JORDBRUKSOMRÅDE ENLIGT 1952 ÅRS INDELNING

Län och områden samt storleksgrupper efter åkerarealen	Vid jordbruksräkningen redovisad landareal, hektar							Arrend. brukn.-enheter, antal	Arrenderad åker, hektar
	Tomt o. trädgård	Åker	Kultiverad betesmark	Naturlig äng	Skogsmark	Övrig mark	Summa		
5. Östergötlands län									
Utmark	—	—	287	719	332 529	48 954	382 489	..	..
Lägenheter m. m.	2 768	157	18	70	11 150	1 720	15 883	..	..
0,26— 1 hektar	246	866	78	186	1 224	553	3 153	..	..
1— 2 »	268	1 833	280	708	3 272	953	7 314	..	..
2— 5 »	519	7 266	1 508	2 606	14 353	3 021	29 273	731	2 711
5— 10 »	891	19 051	3 422	6 050	35 086	6 050	70 550	1 089	8 541
10— 15 »	833	22 549	2 678	5 254	29 282	5 019	65 615	779	10 250
15— 20 »	689	19 508	2 023	3 569	18 062	3 102	46 953	523	9 679
20— 30 »	855	31 348	2 719	5 350	24 633	4 396	69 301	561	14 349
30— 50 »	934	40 919	3 044	5 576	22 748	4 279	77 500	435	17 684
50—100 »	1 196	51 576	3 902	5 916	31 360	7 002	100 952	334	23 505
Över 100 »	1 242	45 523	3 872	5 712	40 769	6 808	103 926	101	14 541
Summa	10 441	240 596	23 831	41 716	564 468	91 857	972 909	4 553	101 260
5 a) Norra skogsbygden									
Utmark	—	—	112	40	112 863	19 524	132 539	..	..
Lägenheter m. m.	667	34	11	8	1 500	263	2 483	..	..
0,26— 1 hektar	52	144	12	21	361	48	638	..	..
1— 2 »	48	279	81	54	635	136	1 233	..	..
2— 5 »	101	1 549	459	236	2 698	635	5 678	172	640
5— 10 »	169	4 095	1 017	582	9 559	2 614	18 036	257	2 022
10— 15 »	149	4 313	873	548	6 536	1 545	13 964	148	2 013
15— 20 »	216	3 652	564	370	5 295	947	11 044	97	1 818
20— 30 »	135	4 873	832	431	6 669	1 440	14 380	103	2 669
30— 50 »	117	4 385	622	412	3 647	617	9 800	59	2 400
50—100 »	171	6 660	835	726	11 257	2 467	22 116	45	3 085
Över 100 »	203	6 530	836	700	7 876	1 398	17 543	18	2 812
Summa	2 028	36 514	6 254	4 128	168 896	31 634	249 454	899	17 459
5 b) Östgötaslätten									
Utmark	—	—	117	140	54 113	8 248	62 618	..	..
Lägenheter m. m.	1 539	84	5	40	2 299	416	4 383	..	..
0,26— 1 hektar	134	494	29	33	147	23	860	..	..
1— 2 »	141	843	49	160	513	149	1 855	..	..
2— 5 »	176	2 241	155	447	1 139	364	4 522	140	516
5— 10 »	245	5 536	488	1 168	3 295	686	11 418	231	1 891
10— 15 »	319	9 253	588	1 618	5 253	1 083	18 114	234	3 088
15— 20 »	254	9 156	620	1 471	4 171	828	16 500	197	3 691
20— 30 »	526	19 685	1 143	3 024	7 676	1 442	33 496	307	7 907
30— 50 »	675	30 469	1 794	4 021	11 392	2 207	50 558	289	11 900
50—100 »	873	38 905	2 357	4 263	13 810	2 980	63 188	232	16 477
Över 100 »	919	35 761	2 475	4 312	19 708	3 378	66 553	75	10 377
Summa	5 801	152 427	9 820	20 697	123 516	21 804	334 065	1 705	55 847
5 c) Södra skogsbygden									
Utmark	—	—	53	508	143 892	13 676	158 129	..	..
Lägenheter m. m.	458	32	2	21	6 856	627	7 996	..	..
0,26— 1 hektar	47	182	36	121	405	100	891	..	..
1— 2 »	67	605	143	465	1 698	271	3 249	..	..
2— 5 »	221	3 137	865	1 857	9 522	1 197	16 799	392	1 451
5— 10 »	439	8 562	1 831	4 189	20 565	1 999	37 585	561	4 306
10— 15 »	307	7 367	1 060	2 892	15 266	1 636	28 528	343	4 413
15— 20 »	171	5 254	647	1 628	7 029	828	15 557	185	3 355
20— 30 »	151	5 068	612	1 818	8 213	770	16 632	113	2 837
30— 50 »	98	3 962	435	976	4 709	423	10 603	63	2 410
50—100 »	101	3 638	404	822	3 032	262	8 259	36	2 439
Över 100 »	83	2 015	385	481	10 002	1 347	14 313	4	819
Summa	2 143	39 822	6 473	15 778	231 189	23 136	318 541	1 697	22 030

TAB. 3 (forts.). LANDAREALENS FÖRDELNING PÅ ÄGOSLAG, ANTAL ARRENDERADE BRUKNINGSENHETER OCH ARRENDERAD ÅKERJORD, FÖRDELADE PÅ BRUKNINGSENHETER AV OLIKA STORLEK, ÅR 1951 INOM VARJE LÄN OCH NATURLIGT JORDBRUKSOMRÅDE ENLIGT 1952 ÅRS INDELNING

Län och områden samt storleksgrupper efter åkerarealen	Vid jordbruksräkningen redovisad landareal, hektar							Arrend.-brukn.-enheter, antal	Arrenderad åker, hektar
	Tomt o. trädgård	Åker	Kultiverad betesmark	Naturlig äng	Skogsmark	Övrig mark	Summa		
5 d) Södra kustlandet									
Utmark	—	—	5	31	21 661	7 506	29 203	..	..
Lägenheter m. m.	104	7	—	1	495	414	1 021	..	..
0,26— 1 hektar	13	46	1	11	311	382	764	..	..
1— 2 »	12	106	7	29	426	397	977	..	..
2— 5 »	21	339	29	66	994	825	2 274	27	104
5— 10 »	38	858	86	111	1 667	751	3 511	40	322
10— 15 »	58	1 616	157	196	2 227	755	5 009	54	736
15— 20 »	48	1 446	192	100	1 567	499	3 852	44	815
20— 30 »	43	1 722	132	77	2 075	744	4 793	38	936
30— 50 »	44	2 103	193	167	3 000	1 032	6 539	24	974
50—100 »	51	2 373	306	105	3 261	1 293	7 389	21	1 504
Över 100 »	37	1 217	176	219	3 183	685	5 517	4	533
Summa	469	11 833	1 284	1 113	40 867	15 283	70 849	252	5 924
6. Jönköpings län									
Utmark	—	—	126	466	226 615	49 656	276 863	..	..
Lägenheter m. m.	1 768	112	24	157	10 952	1 904	14 917	..	..
0,26— 1 hektar	147	704	88	325	3 154	1 065	5 483	..	..
1— 2 »	267	2 380	438	1 095	11 125	3 954	19 259	..	..
2— 5 »	1 408	21 377	5 070	7 688	106 612	38 758	180 913	606	2 501
5— 10 »	2 023	42 809	7 825	13 170	163 783	43 828	273 438	1 003	8 635
10— 15 »	835	21 797	2 940	6 033	55 669	11 135	98 409	468	6 473
15— 20 »	395	11 667	1 289	3 253	23 411	3 616	43 631	227	4 275
20— 30 »	303	10 125	974	2 609	15 798	2 254	32 063	184	4 775
30— 50 »	247	7 830	730	1 989	11 547	1 610	23 953	109	4 253
50—100 »	181	6 319	394	1 547	5 784	719	14 944	55	3 787
Över 100 »	105	3 939	396	527	7 705	943	13 615	14	1 763
Summa	7 679	129 059	20 294	38 859	642 155	159 442	997 488	2 666	36 462
7. Kronobergs län									
Utmark	—	—	95	912	211 145	51 007	263 159	..	..
Lägenheter m. m.	1 230	141	39	102	7 012	1 452	9 976	..	..
0,26— 1 hektar	234	1 133	90	367	4 573	1 516	7 913	..	..
1— 2 »	355	3 530	369	1 112	12 446	3 617	21 429	..	..
2— 5 »	1 249	20 763	2 867	6 955	98 002	27 280	157 116	521	2 076
5— 10 »	1 622	38 132	5 412	10 039	157 760	41 211	254 176	732	6 146
10— 15 »	441	13 130	1 609	2 918	32 991	7 996	59 085	283	3 853
15— 20 »	165	5 829	612	1 309	13 892	3 088	24 895	99	1 777
20— 30 »	129	4 202	437	805	8 010	1 259	14 842	59	1 487
30— 50 »	97	3 264	414	796	8 288	1 523	14 382	33	1 223
50—100 »	90	2 675	213	505	7 099	1 103	11 685	15	1 086
Över 100 »	90	2 130	254	513	7 924	1 176	12 087	3	332
Summa	5 702	94 929	12 411	26 333	569 142	142 228	850 745	1 745	17 980
8. Kalmar län									
Utmark	—	—	110	1 234	282 787	42 870	327 001	..	..
Lägenheter m. m.	2 665	206	36	295	16 693	3 410	23 305	..	..
0,26— 1 hektar	214	850	27	298	3 352	744	5 485	..	..
1— 2 »	210	1 688	104	699	7 653	1 406	11 760	..	..
2— 5 »	658	9 357	640	3 153	38 856	6 192	58 856	396	1 577
5— 10 »	1 404	30 154	2 094	7 936	113 582	16 878	172 048	899	7 652
10— 15 »	924	26 575	1 192	5 577	65 655	14 976	114 899	512	7 097
15— 20 »	577	20 755	821	3 616	35 481	11 557	72 807	319	6 272
20— 30 »	659	27 944	902	4 600	35 282	13 853	83 240	340	8 943
30— 50 »	581	25 450	1 130	3 476	29 986	12 165	72 788	246	9 722
50—100 »	393	18 620	839	2 190	23 204	5 506	50 752	124	8 074
Över 100 »	416	17 048	974	3 583	33 189	8 222	63 432	34	5 113
Summa	8 701	178 647	8 869	36 657	685 720	137 779	1 056 373	2 870	54 450

TAB. 3 (forts.). LANDAREALENS FÖRDELNING PÅ ÄGOSLAG, ANTAL ARRENDERADE BRUKNINGSENHETER OCH ARRENDERAD ÅKERJORD, FÖRDELADE PÅ BRUKNINGSENHETER AV OLIKA STORLEK, ÅR 1951 INOM VARJE LÄN OCH NATURLIGT JORDBRUKSOMRÅDE ENLIGT 1952 ÅRS INDELNING

Län och områden samt storleksgrupper efter åkerarealen	Vid jordbruksräkningen redovisad landareal, hektar							Arrend. brukn.-enheter, antal	Arrenderad åker, hektar
	Tomt o. trädgård	Åker	Kultiverad betesmark	Naturlig äng	Skogsmark	Övrig mark	Summa		
Länets norra del									
8 b) Norra kustlandet (n:a delen)									
Utmark	—	—	43	223	103 589	22 054	125 909	..	..
Lägenheter m. m.	568	37	4	28	3 866	1 251	5 754	..	..
0,26— 1 hektar	30	121	7	22	711	331	1 222	..	..
1— 2 »	29	268	17	63	2 195	652	3 224	..	..
2— 5 »	108	1 950	205	375	7 961	2 054	12 653	137	536
5— 10 »	279	7 294	729	1 065	23 110	5 221	37 698	340	2 847
10— 15 »	204	7 013	524	846	18 206	4 240	31 033	212	2 805
15— 20 »	127	4 996	429	504	10 096	2 501	18 653	131	2 375
20— 30 »	108	5 475	391	548	8 550	2 243	17 318	117	3 076
30— 50 »	147	6 797	554	892	12 196	3 433	24 019	95	3 718
50—100 »	134	6 446	538	797	9 999	2 693	20 607	55	3 515
Över 100 »	160	6 325	650	1 174	17 829	5 096	31 234	11	1 423
Summa	1 894	46 722	4 094	6 537	218 308	51 769	329 324	1 098	20 295
8 c) Skogsbygden (n:a delen)									
Utmark	—	—	4	42	38 525	2 470	41 041	..	..
Lägenheter m. m.	172	16	1	14	3 290	192	3 685	..	..
0,26— 1 hektar	16	78	5	43	416	28	586	..	..
1— 2 »	19	176	46	62	604	43	950	..	..
2— 5 »	68	958	109	230	3 373	216	4 954	77	299
5— 10 »	193	3 861	406	784	13 513	799	19 556	167	1 398
10— 15 »	103	2 533	246	451	7 516	498	11 347	83	1 092
15— 20 »	57	1 734	108	288	4 131	242	6 560	40	742
20— 30 »	60	2 064	103	283	4 104	232	6 846	44	1 079
30— 50 »	41	1 741	118	206	2 203	140	4 449	25	949
50—100 »	10	560	6	25	936	49	1 586	2	109
Över 100 »	4	232	15	22	653	102	1 028	-	—
Summa	743	13 953	1 167	2 450	79 264	5 011	102 588	438	5 668
Länets södra del									
8 a) Kalmarslätten									
Utmark	—	—	10	278	40 568	4 654	45 510	..	..
Lägenheter m. m.	769	52	10	48	2 916	147	3 942	..	..
0,26— 1 hektar	60	203	1	57	550	49	920	..	..
1— 2 »	43	311	11	140	917	150	1 572	..	..
2— 5 »	120	1 436	57	466	3 978	436	6 493	47	188
5— 10 »	222	4 292	186	1 295	13 996	1 344	21 335	86	688
10— 15 »	180	4 836	113	825	10 714	829	17 497	66	924
15— 20 »	130	4 331	89	480	8 246	674	13 950	49	955
20— 30 »	181	6 891	177	813	9 593	680	18 335	69	1 799
30— 50 »	177	7 689	184	832	6 839	458	16 179	60	2 434
50—100 »	145	6 793	163	656	7 311	700	15 768	34	2 297
Över 100 »	205	7 446	168	1 695	10 604	1 000	21 118	15	2 264
Summa	2 232	44 280	1 169	7 585	116 232	11 121	182 619	426	11 549
8 b) Norra kustlandet (s:a delen)									
Utmark	—	—	22	15	9 277	1 701	11 015	..	..
Lägenheter m. m.	121	5	—	—	444	195	765	..	..
0,26— 1 hektar	4	16	—	3	201	41	265	..	..
1— 2 »	5	25	1	7	567	83	688	..	..
2— 5 »	14	145	1	33	714	166	1 073	6	24
5— 10 »	35	605	40	82	2 644	407	3 813	26	194
10— 15 »	33	552	26	41	2 109	297	3 058	20	247
15— 20 »	16	385	9	25	1 751	191	2 377	7	149
20— 30 »	19	418	14	76	1 558	312	2 397	6	167
30— 50 »	50	368	13	77	1 110	173	1 791	7	252
50—100 »	6	284	7	8	64	36	405	3	216
Över 100 »	—	—	—	—	—	—	—	—	—
Summa	303	2 803	133	367	20 439	3 602	27 647	75	1 249

TAB. 3 (forts.). LANDAREALENS FÖRDELNING PÅ ÄGOSLAG, ANTAL ARRENDERADE BRUKNINGSENHETER OCH ARRENDERAD ÅKERJORD, FÖRDELADE PÅ BRUKNINGSENHETER AV OLIKA STORLEK, ÅR 1951 INOM VARJE LÄN OCH NATURLIGT JORDBRUKSOMRÅDE ENLIGT 1952 ÅRS INDELNING

Län och områden samt storleksgrupper efter åkerarealen	Vid jordbruksräkningen redovisad landareal, hektar							Arrend.-brukn.-enheter, antal	Arrenderad åker, hektar
	Tomt o. trädgård	Åker	Kultiverad betesmark	Naturlig äng	Skogsmark	Övrig mark	Summa		
8 c) Skogsbygden (s:a delen)									
Utmark	—	—	31	512	83 035	8 376	91 954	..	..
Lägenheter m. m.	526	65	10	55	5 572	533	6 761	..	..
0,26 — 1 hektar	52	258	12	146	1 423	126	2 017	..	..
1 — 2 »	69	566	26	332	3 226	301	4 520	..	..
2 — 5 »	249	3 524	264	1 753	22 405	2 221	30 416	95	388
5 — 10 »	524	10 543	709	3 678	59 178	5 519	80 151	236	2 090
10 — 15 »	211	5 422	258	1 566	25 040	2 280	34 777	105	1 469
15 — 20 »	83	2 806	138	688	9 241	810	13 766	53	1 061
20 — 30 »	76	3 015	135	707	8 283	665	12 881	52	1 234
30 — 50 »	49	1 865	181	310	5 733	497	8 635	21	794
50 — 100 »	53	1 966	109	401	4 329	312	7 170	17	1 024
Över 100 »	15	1 272	73	166	3 830	278	5 634	4	534
Summa	1 907	31 302	1 946	10 314	231 295	21 918	298 682	583	8 594
8 d) Öland									
Utmark	—	—	—	164	7 793	3 615	11 572	..	..
Lägenheter m. m.	509	31	11	150	605	1 092	2 398	..	..
0,26 — 1 hektar	52	174	2	27	51	169	475	..	..
1 — 2 »	45	342	3	95	144	177	806	..	..
2 — 5 »	99	1 344	4	296	425	1 099	3 267	34	142
5 — 10 »	151	3 559	24	1 032	1 141	3 588	9 495	44	435
10 — 15 »	193	6 219	25	1 848	2 070	6 832	17 187	26	560
15 — 20 »	164	6 503	48	1 631	2 016	7 139	17 501	39	990
20 — 30 »	215	10 081	79	2 173	3 194	9 721	25 463	52	1 588
30 — 50 »	117	6 990	80	1 159	1 905	7 464	17 715	38	1 575
50 — 100 »	45	2 571	16	303	565	1 716	5 216	13	913
Över 100 »	32	1 773	68	526	273	1 746	4 418	4	892
Summa	1 622	39 587	360	9 404	20 182	44 358	115 513	250	7 095
9. Gotlands län									
Utmark	—	—	92	430	27 556	9 014	37 092	..	..
Lägenheter m. m.	1 012	56	62	136	2 171	510	3 947	..	..
0,26 — 1 hektar	204	559	36	67	971	399	2 236	..	..
1 — 2 »	239	1 346	64	133	1 695	709	4 186	..	..
2 — 5 »	398	4 133	197	539	6 130	2 699	14 096	83	343
5 — 10 »	491	8 528	633	1 007	11 947	6 648	29 254	71	787
10 — 15 »	496	12 142	1 094	1 682	17 245	8 269	40 928	60	1 141
15 — 20 »	396	11 633	1 131	1 567	17 238	7 745	39 710	23	947
20 — 30 »	508	17 587	1 043	2 576	22 143	8 493	52 350	32	1 524
30 — 50 »	383	16 321	709	1 470	18 895	5 550	43 328	29	1 634
50 — 100 »	161	8 275	297	457	7 892	1 991	19 073	12	1 186
Över 100 »	74	4 322	119	175	3 722	1 716	10 128	3	591
Summa	4 362	84 902	5 477	10 239	137 605	53 743	296 328	313	8 153
10. Blekinge län									
Utmark	—	—	61	484	33 112	3 509	37 166	..	..
Lägenheter m. m.	1 569	312	13	38	2 466	393	4 791	..	..
0,26 — 1 hektar	266	1 208	22	293	2 526	546	4 861	..	..
1 — 2 »	222	2 128	99	619	6 276	1 100	10 444	..	..
2 — 5 »	427	6 742	373	1 455	23 038	3 196	35 231	113	450
5 — 10 »	597	13 355	787	2 463	45 573	4 923	67 698	152	1 268
10 — 15 »	317	8 571	530	1 162	25 104	2 722	38 406	66	1 008
15 — 20 »	206	6 144	407	762	12 047	1 243	20 809	60	1 086
20 — 30 »	167	5 798	290	453	8 723	1 096	16 527	28	792
30 — 50 »	148	6 145	399	585	8 117	1 170	16 564	17	875
50 — 100 »	122	4 462	279	448	6 145	857	12 313	11	838
Över 100 »	118	2 939	211	78	10 925	1 067	15 338	2	328
Summa	4 159	57 804	3 471	8 840	184 052	21 822	280 148	449	6 645

TAB. 3 (forts.). LANDAREALENS FÖRDELNING PÅ ÄGOSLAG, ANTAL ARRENDERADE BRUKNINGSENHETER OCH ARRENDERAD ÅKERJORD, FÖRDELADE PÅ BRUKNINGSENHETER AV OLIKA STORLEK, ÅR 1951 INOM VARJE LÄN OCH NATURLIGT JORDBRUKSOMRÅDE ENLIGT 1952 ÅRS INDELNING

Län och områden samt storleksgrupper efter åkerarealen	Vid jordbruksräkningen redovisad landareal, hektar							Arrend. brukn.-enheter, antal	Arrenderad åker, hektar
	Tomt o. trädgård	Åker	Kultiverad betesmark	Naturlig äng	Skogsmark	Övrig mark	Summa		
10 a) Skogsbygden									
Utmark	—	—	25	100	23 799	1 892	25 816	..	..
Lägenheter m. m.	388	92	4	25	1 396	141	2 046	..	..
0,26— 1 hektar	106	568	13	149	2 062	280	3 178	..	..
1— 2 »	137	1 292	76	376	5 479	604	7 964	..	..
2— 5 »	287	4 544	284	971	19 766	2 102	27 954	55	226
5— 10 »	390	8 363	593	1 792	37 708	3 377	52 223	90	740
10— 15 »	156	3 748	290	668	17 699	1 519	24 080	26	435
15— 20 »	70	1 833	191	345	6 423	492	9 354	24	430
20— 30 »	34	982	75	98	3 087	239	4 515	7	182
30— 50 »	31	706	67	45	1 938	119	2 906	2	109
50—100 »	10	393	52	5	1 070	78	1 608	1	87
Över 100 »	11	276	66	25	3 583	113	4 074	—	35
Summa	1 620	22 797	1 736	4 599	124 010	10 956	165 718	205	2 244
10 b) Slättbygden									
Utmark	—	—	36	384	9 313	1 617	11 350	..	..
Lägenheter m. m.	1 181	220	9	13	1 070	252	2 745	..	..
0,26— 1 hektar	160	640	9	144	464	266	1 683	..	..
1— 2 »	85	836	23	243	797	496	2 480	..	..
2— 5 »	140	2 198	89	484	3 272	1 094	7 277	58	224
5— 10 »	207	4 992	194	671	7 865	1 546	15 475	62	528
10— 15 »	161	4 823	240	494	7 405	1 203	14 326	40	573
15— 20 »	136	4 311	216	417	5 624	751	11 455	36	656
20— 30 »	133	4 816	215	355	5 636	857	12 012	21	610
30— 50 »	117	5 439	332	540	6 179	1 051	13 658	15	766
50—100 »	112	4 069	227	443	5 075	779	10 705	10	751
Över 100 »	107	2 663	145	53	7 342	954	11 264	2	293
Summa	2 539	35 007	1 735	4 241	60 042	10 866	114 430	244	4 401
11. Kristianstads län									
Utmark	—	—	425	1 216	82 437	16 242	100 320	..	..
Lägenheter m. m.	4 060	341	48	104	3 770	838	9 161	..	..
0,26— 1 hektar	398	1 653	89	255	2 686	1 298	6 379	..	..
1— 2 »	325	3 266	133	414	4 809	1 208	10 155	..	..
2— 5 »	771	13 888	814	1 996	23 247	6 018	46 734	361	1 393
5— 10 »	1 338	39 225	2 478	4 296	47 964	12 721	108 022	556	4 871
10— 15 »	1 076	38 912	2 334	3 571	33 083	7 417	86 393	396	5 658
15— 20 »	659	26 761	1 508	2 401	15 934	3 912	51 175	287	5 539
20— 30 »	687	31 276	1 798	2 849	10 453	2 784	49 847	308	8 181
30— 50 »	564	28 493	1 777	3 264	8 326	1 869	44 293	219	9 163
50—100 »	347	18 923	1 267	1 726	4 500	1 000	27 763	120	7 984
Över 100 »	637	24 342	3 103	2 550	17 690	2 349	50 671	42	7 038
Summa	10 862	227 080	15 774	24 642	254 899	57 656	590 913	2 289	49 827
11 a) Skogsbygden									
Utmark	—	—	290	593	59 955	13 821	74 659	..	..
Lägenheter m. m.	1 107	112	16	38	2 515	682	4 470	..	..
0,26— 1 hektar	154	727	57	206	2 389	1 212	4 745	..	..
1— 2 »	137	1 496	88	308	4 098	1 022	7 149	..	..
2— 5 »	410	7 913	594	1 401	20 060	5 344	35 722	181	716
5— 10 »	702	19 738	1 666	2 778	41 787	11 284	77 955	274	2 446
10— 15 »	407	13 635	1 253	1 607	26 125	6 107	49 134	150	2 186
15— 20 »	192	7 410	601	815	12 194	3 005	24 217	88	1 722
20— 30 »	158	6 135	555	678	6 039	1 388	14 953	79	2 052
30— 50 »	94	3 928	439	489	4 724	801	10 475	37	1 599
50—100 »	33	1 549	117	109	733	112	2 653	13	804
Över 100 »	45	2 112	560	166	4 651	469	8 003	6	912
Summa	3 439	64 755	6 236	9 188	185 270	45 247	314 135	828	12 437

TAB. 3 (forts.). LANDAREALENS FÖRDELNING PÅ ÄGOSLAG, ANTAL ARRENDERADE BRUKNINGSENHETER OCH ARRENDERAD ÅKERJORD, FÖRDELADE PÅ BRUKNINGSENHETER AV OLIKA STORLEK, ÅR 1951 INOM VARJE LÄN OCH NATURLIGT JORDBRUKSOMRÅDE ENLIGT 1952 ÅRS INDELNING

Län och områden samt storleksgrupper efter åkerarealen	Vid jordbruksräkningen redovisad landareal, hektar							Arrend. brukn.-enheter, antal	Arrenderad åker, hektar
	Tomt o. trädgård	Åker	Kultiverad betesmark	Naturlig äng	Skogsmark	Övrig mark	Summa		
11 b) Mellanbygden									
Utmark	—	—	121	546	14 930	1 194	16 791	..	..
Lägenheter m. m.	1 784	139	13	61	975	85	3 057	..	..
0,26— 1 hektar	157	516	26	34	259	64	1 056	..	..
1— 2 »	99	848	32	85	587	107	1 758	..	..
2— 5 »	219	3 465	153	460	1 423	349	6 069	92	360
5— 10 »	370	11 398	630	1 132	4 192	817	18 539	165	1 425
10— 15 »	369	13 488	807	1 508	5 579	825	22 576	123	1 759
15— 20 »	251	10 324	685	1 246	2 601	663	15 770	114	2 205
20— 30 »	248	12 229	758	1 565	3 109	984	18 893	135	3 618
30— 50 »	224	11 692	904	2 159	2 876	686	18 541	84	3 567
50—100 »	122	7 560	721	1 253	3 400	556	13 612	52	3 413
Över 100 »	285	9 399	1 244	1 458	10 811	832	24 029	15	2 500
Summa	4 128	81 058	6 094	11 507	50 742	7 162	160 691	780	18 847
11 c) Slättbygden									
Utmark	—	—	14	77	7 552	1 227	8 870	..	..
Lägenheter m. m.	1 169	90	19	5	280	71	1 634	..	..
0,26— 1 hektar	87	410	6	15	38	22	578	..	..
1— 2 »	89	922	13	21	124	79	1 248	..	..
2— 5 »	142	2 510	67	135	1 764	325	4 943	88	317
5— 10 »	266	8 089	182	386	1 985	620	11 528	117	1 000
10— 15 »	300	11 789	274	456	1 379	485	14 683	123	1 713
15— 20 »	216	9 027	222	340	1 139	244	11 188	85	1 612
20— 30 »	281	12 912	485	606	1 305	412	16 001	94	2 511
30— 50 »	246	12 873	434	616	726	382	15 277	98	3 997
50—100 »	192	9 814	429	364	367	332	11 498	55	3 767
Över 100 »	307	12 831	1 299	926	2 228	1 048	18 639	21	3 626
Summa	3 295	81 267	3 444	3 947	18 887	5 247	116 087	681	18 543
12. Malmöhus län									
Utmark	—	—	798	1 580	23 916	2 744	29 038	..	..
Lägenheter m. m.	4 417	273	173	85	606	70	5 624	..	..
0,26— 1 hektar	321	1 524	120	80	223	38	2 306	..	..
1— 2 »	321	3 499	78	171	763	117	4 949	..	..
2— 5 »	515	9 857	357	737	3 505	435	15 406	320	1 174
5— 10 »	862	27 998	1 010	1 651	4 661	1 108	37 290	425	3 634
10— 15 »	892	34 528	1 094	1 840	5 456	1 166	44 976	472	6 398
15— 20 »	646	30 145	1 022	1 540	3 596	988	37 937	393	7 230
20— 30 »	1 001	49 538	1 395	2 296	4 659	1 192	60 081	637	16 475
30— 50 »	1 088	60 927	1 652	2 845	2 735	965	70 212	659	25 854
50—100 »	779	43 774	1 418	1 914	1 090	636	49 611	310	21 671
Över 100 »	1 595	67 353	4 682	3 876	16 600	2 139	96 245	155	26 786
Summa	12 437	329 416	13 799	18 615	67 810	11 598	453 675	3 371	109 222
12 a) Skogsbygden									
Utmark	—	—	39	99	10 188	847	11 173	..	..
Lägenheter m. m.	253	24	—	1	289	14	581	..	..
0,26— 1 hektar	29	125	15	29	114	6	318	..	..
1— 2 »	27	282	36	84	671	61	1 161	..	..
2— 5 »	105	1 894	186	322	2 959	232	5 698	65	223
5— 10 »	167	4 957	490	706	4 067	603	10 990	74	625
10— 15 »	147	5 254	491	735	4 538	650	11 815	48	689
15— 20 »	93	3 734	301	455	2 919	436	7 938	33	589
20— 30 »	80	3 691	237	539	2 357	292	7 199	36	949
30— 50 »	55	2 818	233	356	1 383	117	4 962	32	1 218
50—100 »	28	1 882	129	188	583	54	2 864	10	743
Över 100 »	46	1 753	164	126	4 159	205	6 453	2	213
Summa	1 030	26 417	2 321	3 640	34 227	3 517	71 152	300	5 249

TAB. 3 (forts.). LANDAREALENS FÖRDELNING PÅ ÄGOSLAG, ANTAL ARRENDERADE BRUKNINGSENHETER OCH ARRENDERAD ÅKERJORD, FÖRDELADE PÅ BRUKNINGSENHETER AV OLIKA STORLEK, ÅR 1951 INOM VARJE LÄN OCH NATURLIGT JORDBRUKSOMRÅDE ENLIGT 1952 ÅRS INDELNING

Län och områden samt storleksgrupper efter åkerarealen	Vid jordbruksräkningen redovisad landareal, hektar							Arrend. brukn.-enheter, antal	Arrenderad åker, hektar
	Tomt o. trädgård	Åker	Kultiverad betesmark	Naturlig äng	Skogsmark	Övrig mark	Summa		
12 b) Mellanbygden									
Utmark	—	—	203	398	8 766	982	10 349	..	..
Lägenheter m. m.	481	51	--	4	176	14	726	..	..
0,26— 1 hektar	55	256	58	25	97	18	509	..	..
1— 2 »	56	768	25	41	25	36	951	..	..
2— 5 »	140	3 118	128	272	505	98	4 261	72	296
5— 10 »	289	10 192	377	566	479	284	12 187	90	794
10— 15 »	240	10 931	390	583	752	282	13 178	100	1 412
15— 20 »	181	9 243	536	638	580	290	11 468	107	1 945
20— 30 »	210	10 682	667	769	2 147	409	14 884	119	3 089
30— 50 »	195	11 779	743	907	1 088	345	15 057	121	4 646
50—100 »	108	7 313	582	840	334	201	9 378	56	3 908
Över 100 »	355	17 027	1 672	1 810	5 669	548	27 081	47	3 552
Summa	2 310	81 360	5 381	6 853	20 618	3 507	120 029	712	24 642
12 c) Slättbygden									
Utmark	—	—	556	1 083	1 962	915	7 516	..	..
Lägenheter m. m.	3 683	198	173	80	141	42	4 317	..	..
0,26— 1 hektar	237	1 143	47	26	12	14	1 479	..	..
1— 2 »	238	2 449	17	46	67	20	2 837	..	..
2— 5 »	270	4 845	43	143	41	105	5 447	183	655
5— 10 »	406	12 849	143	379	115	221	14 113	261	2 215
10— 15 »	505	18 343	213	522	166	234	19 983	324	4 297
15— 20 »	372	17 168	185	447	97	262	18 531	253	4 696
20— 30 »	711	35 162	491	988	155	491	37 998	482	12 437
30— 50 »	838	46 330	676	1 582	264	503	50 193	506	19 990
50—100 »	643	34 579	707	886	173	381	37 369	244	17 020
Över 100 »	1 194	48 573	2 846	1 940	6 772	1 386	62 711	106	18 021
Summa	9 097	221 639	6 097	8 122	12 965	4 574	262 494	2 359	79 331
13. Hallands län									
Utmark	—	—	149	361	46 847	18 336	65 693	..	..
Lägenheter m. m.	1 921	123	19	41	2 392	1 207	5 703	..	..
0,26— 1 hektar	175	697	49	63	1 278	751	3 013	..	..
1— 2 »	208	1 807	68	227	3 243	1 739	7 292	..	..
2— 5 »	675	10 107	899	1 830	33 879	16 145	63 535	240	956
5— 10 »	1 089	25 461	1 500	2 148	50 950	22 613	103 761	325	2 711
10— 15 »	790	25 485	657	1 364	22 440	9 093	59 829	213	2 983
15— 20 »	547	19 358	441	729	13 624	4 935	39 634	126	2 460
20— 30 »	490	20 645	441	777	9 693	3 253	35 299	118	3 160
30— 50 »	325	16 708	358	541	5 346	1 565	24 846	89	3 529
50—100 »	184	9 098	270	410	2 265	805	13 032	40	2 845
Över 100 »	333	12 799	335	457	12 610	2 630	29 164	15	2 677
Summa	6 737	142 288	5 186	8 951	204 567	83 072	450 801	1 166	21 351
13 a) Slättbygden									
Utmark	--	--	123	102	9 087	2 798	12 110	..	..
Lägenheter m. m.	1 060	63	9	5	350	145	1 632	..	..
0,26— 1 hektar	81	279	40	8	95	33	536	..	..
1— 2 »	60	532	12	28	189	94	915	..	..
2— 5 »	147	2 376	39	160	1 077	379	4 178	71	276
5— 10 »	357	8 338	177	285	3 129	984	13 270	114	908
10— 15 »	419	13 492	228	486	4 114	1 264	20 003	82	1 214
15— 20 »	353	12 647	201	362	3 713	1 097	18 373	63	1 172
20— 30 »	375	15 925	282	539	4 479	1 155	22 755	73	1 971
30— 50 »	275	13 739	272	329	2 890	634	18 139	63	2 525
50—100 »	159	7 696	215	218	1 096	327	9 711	37	2 576
Över 100 »	296	11 147	212	387	8 108	1 693	21 843	11	1 983
Summa	3 582	86 234	1 810	2 909	38 327	10 603	143 465	511	12 625

TAB. 3 (forts.). LANDAREALENS FÖRDELNING PÅ ÄGOSLAG, ANTAL ARRENDERADE BRUKNINGSENHETER OCH ARRENDERAD ÅKERJORD, FÖRDELADE PÅ BRUKNINGSENHETER AV OLIKA STORLEK, ÅR 1951 INOM VARJE LÄN OCH NATURLIGT JORDBRUKSOMRÅDE ENLIGT 1952 ÅRS INDELNING

Län och områden samt storleksgrupper efter åkerarealen	Vid jordbruksräkningen redovisad landareal, hektar							Arrend. brukn.-enheter, antal	Arrenderad åker, hektar
	Tomt o. trädgård	Åker	Kultiverad betesmark	Naturlig äng	Skogsmark	Övrig mark	Summa		
13 b) Skogsbygden									
Utmark	—	—	23	168	31 923	12 384	44 498	..	..
Lägenheter m. m.	261	31	10	32	1 591	745	2 670	..	..
0,26— 1 hektar	44	179	8	39	968	585	1 823	..	..
1— 2 »	74	610	52	176	2 331	1 200	4 443	..	..
2— 5 »	409	5 452	816	1 571	28 498	13 526	50 272	119	467
5— 10 »	501	10 964	1 244	1 512	38 871	16 727	69 819	138	1 146
10— 15 »	192	5 841	358	555	11 463	4 039	22 448	68	884
15— 20 »	99	3 053	198	164	6 720	2 097	12 331	25	484
20— 30 »	64	2 288	120	152	3 646	1 215	7 485	16	459
30— 50 »	30	1 566	77	121	1 548	464	3 806	14	496
50—100 »	13	515	17	90	570	86	1 291	—	—
Över 100 »	16	692	21	53	3 626	703	5 111	1	65
Summa	1 703	31 191	2 944	4 633	131 755	53 771	225 997	381	4 001
13 c) Norra Halland									
Utmark	—	—	3	91	5 837	3 154	9 085	..	..
Lägenheter m. m.	600	29	—	4	451	317	1 401	..	..
0,26— 1 hektar	50	239	1	16	215	133	654	..	..
1— 2 »	74	665	4	23	723	445	1 934	..	..
2— 5 »	119	2 279	44	99	4 304	2 240	9 085	50	213
5— 10 »	231	6 159	79	351	8 950	4 902	20 672	73	687
10— 15 »	179	6 152	71	323	6 863	3 790	17 378	63	885
15— 20 »	95	3 658	42	203	3 191	1 741	8 930	38	804
20— 30 »	51	2 432	39	86	1 568	883	5 059	29	730
30— 50 »	20	1 403	9	94	908	467	2 901	12	508
50—100 »	12	887	38	102	599	392	2 030	3	269
Över 100 »	21	960	102	17	876	234	2 210	3	629
Summa	1 452	24 863	432	1 409	34 485	18 698	81 339	271	4 725
14. Göteborgs o. Bohus län									
Utmark	—	—	39	107	37 245	27 706	65 097	..	..
Lägenheter m. m.	2 460	148	6	51	1 942	1 629	6 236	..	..
0,26— 1 hektar	203	1 157	46	136	798	1 277	3 617	..	..
1— 2 »	303	2 895	137	521	3 627	5 062	12 545	..	..
2— 5 »	698	11 974	686	2 457	20 631	24 165	60 611	301	1 155
5— 10 »	1 201	29 046	1 510	5 411	46 169	46 964	130 301	361	3 008
10— 15 »	615	18 767	719	2 959	25 446	22 466	70 972	182	2 623
15— 20 »	297	9 967	328	1 395	13 315	11 708	37 010	97	1 925
20— 30 »	217	7 567	272	987	8 127	6 448	23 618	64	1 682
30— 50 »	154	4 739	152	664	3 359	2 604	11 672	52	2 061
50—100 »	127	3 614	231	584	3 687	2 303	10 546	17	1 139
Över 100 »	46	1 172	116	130	565	599	2 628	4	557
Summa	6 321	91 046	4 242	15 402	164 911	152 931	434 853	1 078	14 150
15. Älvsborgs län									
Utmark	—	—	201	760	191 661	53 227	245 849	..	..
Lägenheter m. m.	2 915	134	28	109	9 727	2 364	15 277	..	..
0,26— 1 hektar	261	1 556	81	391	8 287	2 379	12 955	..	..
1— 2 »	489	6 137	380	1 170	21 769	7 112	37 057	..	..
2— 5 »	1 459	28 279	2 704	5 632	114 362	37 096	189 532	773	3 000
5— 10 »	1 891	54 619	3 749	8 733	148 559	48 657	266 208	939	7 877
10— 15 »	1 036	37 564	1 796	5 048	64 088	23 281	132 813	442	6 110
15— 20 »	559	22 398	776	2 459	28 468	10 043	64 703	221	4 305
20— 30 »	525	22 009	739	2 800	24 879	7 898	58 850	200	5 180
30— 50 »	341	15 169	630	1 778	16 478	4 313	38 709	125	4 944
50—100 »	262	9 698	501	1 402	12 012	2 828	26 703	44	3 095
Över 100 »	264	6 423	507	453	15 742	3 312	26 701	11	1 604
Summa	10 002	203 986	12 092	30 735	656 032	202 510	1 115 357	2 755	36 115

TAB. 3 (forts.). LANDAREALENS FÖRDELNING PÅ ÄGOSLAG, ANTAL ARRENDERADE BRUKNINGSENHETER OCH ARRENDERAD ÅKERJORD, FÖRDELADE PÅ BRUKNINGSENHETER AV OLIKA STORLEK, ÅR 1951 INOM VARJE LÄN OCH NATURLIGT JORDBRUKSOMRÅDE ENLIGT 1952 ÅRS INDELNING

Län och områden samt storleksgrupper efter åkerarealen	Vid jordbruksräkningen redovisad landareal, hektar							Arrend. brukn.-enheter, antal	Arrenderad åker, hektar
	Tomt o. trädgård	Åker	Kultiverad betesmark	Naturlig äng	Skogsmark	Övrig mark	Summa		
Länets norra del									
15 a) Slättbygden									
Utmark	—	—	17	102	22 164	7 917	30 200	..	..
Lägenheter m. m.	815	24	—	20	1 321	368	2 548	..	..
0,26— 1 hektar	61	222	4	20	461	171	939	..	..
1— 2 »	67	762	14	62	834	352	2 091	..	..
2— 5 »	238	4 390	71	365	4 986	2 576	12 626	117	448
5— 10 »	489	13 719	178	979	15 329	6 533	37 227	176	1 440
10— 15 »	457	16 047	231	1 244	13 838	6 392	38 209	131	1 866
15— 20 »	301	11 981	174	800	8 512	4 041	25 809	100	1 968
20— 30 »	317	13 016	208	1 055	8 049	3 299	25 944	96	2 468
30— 50 »	179	8 143	174	731	3 474	1 499	14 200	70	2 707
50—100 »	103	4 921	94	526	3 162	1 051	9 857	23	1 566
Över 100 »	181	4 425	204	203	7 211	1 607	13 831	7	987
Summa	3 208	77 650	1 369	6 107	89 341	35 806	213 481	720	13 450
15 b) Dalbygderna (n:a delen)									
Utmark	—	—	53	63	24 604	7 226	31 946	..	..
Lägenheter m. m.	779	25	7	22	1 295	499	2 627	..	..
0,26— 1 hektar	44	257	10	34	575	187	1 107	..	..
1— 2 »	71	838	16	61	1 614	557	3 157	..	..
2— 5 »	193	3 517	92	389	8 707	3 235	16 133	110	426
5— 10 »	331	10 042	255	1 262	18 984	9 593	40 467	142	1 255
10— 15 »	165	6 741	195	811	11 069	5 786	24 767	64	897
15— 20 »	85	3 692	115	437	6 051	2 519	12 899	29	558
20— 30 »	61	3 259	92	426	4 213	1 767	9 818	26	756
30— 50 »	51	2 160	58	310	3 062	771	6 412	16	686
50—100 »	34	1 056	46	103	1 828	197	3 264	3	242
Över 100 »	65	1 136	114	125	5 726	1 316	8 482	3	475
Summa	1 879	32 723	1 053	4 043	87 728	33 653	161 079	393	5 295
15 c) Dalslands bergsbygd									
Utmark	—	—	48	245	48 123	12 797	61 213	..	..
Lägenheter m. m.	176	9	—	6	1 624	521	2 336	..	..
0,26— 1 hektar	22	203	2	89	3 245	816	4 377	..	..
1— 2 »	49	848	27	290	6 313	1 866	9 393	..	..
2— 5 »	193	4 384	172	1 454	25 829	7 572	39 604	197	727
5— 10 »	175	6 113	306	1 606	24 698	8 468	41 366	155	1 187
10— 15 »	54	2 267	137	499	7 432	2 498	12 887	48	616
15— 20 »	23	1 041	36	261	2 690	989	5 040	17	330
20— 30 »	16	593	13	136	2 137	494	3 389	11	235
30— 50 »	12	587	29	98	1 940	560	3 226	3	146
50—100 »	28	364	10	42	1 445	342	2 231	3	212
Över 100 »	4	104	22	20	—	—	150	1	104
Summa	752	16 513	802	4 746	125 476	36 923	185 212	435	3 557
15 d) Södra höglandet (n:a delen)									
Utmark	—	—	8	6	2 623	1 025	3 662	..	..
Lägenheter m. m.	11	0	2	—	52	9	74	..	..
0,26— 1 hektar	2	39	1	7	424	80	553	..	..
1— 2 »	5	204	4	15	779	158	1 165	..	..
2— 5 »	20	656	39	27	3 098	624	4 464	5	18
5— 10 »	34	1 362	79	34	4 958	951	7 418	15	103
10— 15 »	7	328	18	5	1 088	185	1 631	4	45
15— 20 »	1	45	1	1	97	30	175	—	3
20— 30 »	1	50	—	—	40	4	95	1	22
30— 50 »	1	33	3	0	235	78	350	—	—
50—100 »	—	—	—	—	—	—	—	—	—
Över 100 »	—	—	—	—	—	—	—	—	—
Summa	82	2 717	155	95	13 394	3 144	19 587	25	191

TAB. 3 (forts.). LANDAREALENS FÖRDELNING PÅ ÄGOSLAG, ANTAL ARRENDERADE BRUKNINGSENHETER OCH ARRENDERAD ÅKERJORD, FÖRDELADE PÅ BRUKNINGSENHETER AV OLIKA STORLEK, ÅR 1951 INOM VARJE LÄN OCH NATURLIGT JORDBRUKSOMRÅDE ENLIGT 1952 ÅRS INDELNING

Län och områden samt storleksgrupper efter åkerarealen	Vid jordbruksräkningen redovisad landareal, hektar							Arrend. brukn.-enheter, antal	Arrenderad åker, hektar
	Tomt o. trädgård	Åker	Kultiverad betesmark	Naturlig äng	Skogsmark	Övrig mark	Summa		
Länets södra del									
15 b) Dalbygderna (s:a delen)									
Utmark	—	—	2	26	6 894	1 223	8 145	..	..
Lägenheter m. m.	160	15	3	1	233	30	442	..	..
0,26— 1 hektar	26	193	6	45	240	98	608	..	..
1— 2 »	55	652	30	91	802	386	2 016	..	..
2— 5 »	69	1 148	64	143	2 297	621	4 342	29	100
5— 10 »	86	1 956	114	228	4 837	849	8 070	21	195
10— 15 »	63	1 785	71	148	3 322	534	5 923	12	196
15— 20 »	40	1 353	46	116	2 238	428	4 221	12	213
20— 30 »	40	1 371	45	124	2 049	291	3 920	12	302
30— 50 »	28	1 112	41	90	1 474	208	2 953	5	203
50—100 »	23	997	88	130	888	137	2 263	5	400
Över 100 »	3	104	—	—	190	24	321	—	—
Summa	593	10 686	510	1 142	25 464	4 829	43 224	96	1 609
15 d) Södra höglandet (s:a delen)									
Utmark	—	—	73	318	87 253	23 039	110 683	..	..
Lägenheter m. m.	974	61	16	60	5 202	937	7 250	..	..
0,26— 1 hektar	106	642	58	196	3 342	1 027	5 371	..	..
1— 2 »	242	2 833	289	651	11 427	3 793	19 235	..	..
2— 5 »	746	14 184	2 266	3 254	69 445	22 468	112 363	315	1 281
5— 10 »	776	21 427	2 817	4 624	79 753	22 263	131 660	430	3 697
10— 15 »	290	10 396	1 144	2 341	27 339	7 886	49 396	183	2 490
15— 20 »	109	4 286	404	844	8 880	2 036	16 559	63	1 233
20— 30 »	90	3 720	381	1 059	8 391	2 043	15 684	54	1 397
30— 50 »	70	3 134	325	549	6 293	1 197	11 568	31	1 202
50—100 »	74	2 360	263	601	4 689	1 101	9 088	10	675
Över 100 »	11	654	167	105	2 615	365	3 917	—	38
Summa	3 488	63 697	8 203	14 602	314 629	88 155	492 774	1 086	12 013
16. Skaraborgs län									
Utmark	—	—	192	796	142 310	24 820	168 118	..	..
Lägenheter m. m.	2 160	119	64	117	4 937	1 020	8 417	..	..
0,26— 1 hektar	226	968	25	148	1 439	484	3 290	..	..
1— 2 »	305	3 041	53	402	4 843	1 061	9 705	..	..
2— 5 »	848	13 685	505	1 796	14 345	3 245	34 424	540	2 051
5— 10 »	1 699	41 968	1 678	5 336	37 290	8 408	96 379	939	7 735
10— 15 »	1 587	49 629	1 527	4 745	29 565	7 334	94 387	794	10 951
15— 20 »	1 075	39 600	1 254	3 759	18 337	4 044	68 069	557	10 470
20— 30 »	1 179	48 558	1 393	3 922	18 843	4 364	78 259	580	15 028
30— 50 »	921	42 416	1 521	3 769	16 291	3 091	68 009	420	16 934
50—100 »	767	32 824	1 922	3 004	17 128	2 755	58 400	213	14 462
Över 100 »	892	36 539	2 525	4 544	32 104	5 557	82 161	62	9 814
Summa	11 659	309 347	12 659	32 338	337 432	66 183	769 618	4 105	87 445
16 a) Slättbygden									
Utmark	—	—	80	455	58 165	10 497	69 197	..	..
Lägenheter m. m.	1 311	66	39	22	2 143	248	3 829	..	..
0,26— 1 hektar	128	534	3	39	510	301	1 515	..	..
1— 2 »	190	1 896	13	154	1 494	307	4 054	..	..
2— 5 »	528	8 352	163	612	4 705	1 190	15 550	296	1 138
5— 10 »	1 032	25 039	509	1 523	13 174	3 425	44 702	514	4 211
10— 15 »	1 073	33 725	589	1 566	13 874	3 868	54 695	525	7 162
15— 20 »	770	27 816	641	1 320	9 919	2 197	42 663	373	6 925
20— 30 »	899	36 580	786	1 732	11 927	2 514	54 438	413	10 758
30— 50 »	696	32 160	920	1 915	10 160	1 828	47 679	307	12 401
50—100 »	565	24 731	961	1 826	9 878	1 553	39 514	159	10 809
Över 100 »	668	26 973	1 849	2 935	22 841	3 370	58 636	44	7 024
Summa	7 860	217 872	6 553	14 099	158 790	31 298	436 472	2 631	60 428

TAB. 3 (forts.). LANDAREALENS FÖRDELNING PÅ ÄGOSLAG, ANTAL ARRENDERADE BRUKNINGSENHETER OCH ARRENDERAD ÅKERJORD, FÖRDELADE PÅ BRUKNINGSENHETER AV OLIKA STORLEK, ÅR 1951 INOM VARJE LÄN OCH NATURLIGT JORDBRUKSOMRÅDE ENLIGT 1952 ÅRS INDELNING

Län och områden samt storleksgrupper efter åkerarealen	Vid jordbruksräkningen redovisad landareal, hektar							Arrend. brukn.-enheter, antal	Arrenderad åker, hektar
	Tomt o. trädgård	Åker	Kultiverad betesmark	Naturlig äng	Skogsmark	Övrig mark	Summa		
16 b) Falbygden									
Utmark	—	—	18	191	11 325	1 933	13 467	..	..
Lägenheter m. m.	397	25	17	64	804	431	1 738	..	..
0,26— 1 hektar	51	184	11	62	116	55	479	..	..
1— 2 »	54	489	9	123	351	67	1 093	..	..
2— 5 »	120	1 877	86	465	1 287	306	4 141	76	294
5— 10 »	279	6 937	416	1 646	4 095	1 064	14 437	157	1 348
10— 15 »	270	8 280	422	1 895	3 938	1 109	15 914	127	1 809
15— 20 »	173	6 817	385	1 661	2 740	752	12 528	102	1 962
20— 30 »	164	7 051	345	1 563	2 282	934	12 339	102	2 620
30— 50 »	107	5 110	246	1 138	1 633	506	8 740	55	2 228
50—100 »	109	3 736	665	471	1 523	426	6 930	27	1 776
Över 100 »	114	5 227	324	797	2 313	1 573	10 348	9	1 455
Summa	1 838	45 733	2 944	10 076	32 407	9 156	102 154	655	13 492
16 c) Nordöstra höglandet									
Utmark	—	—	47	95	42 844	7 940	50 926	..	..
Lägenheter m. m.	164	12	4	13	911	117	1 221	..	..
0,26— 1 hektar	28	146	7	18	382	82	663	..	..
1— 2 »	34	355	16	49	2 508	566	3 528	..	..
2— 5 »	106	1 793	118	302	4 517	1 012	7 848	87	302
5— 10 »	158	4 079	220	652	8 522	1 486	15 117	130	985
10— 15 »	74	2 391	102	175	3 858	704	7 304	44	628
15— 20 »	38	1 431	21	133	2 082	326	4 031	17	318
20— 30 »	42	1 806	49	96	1 537	234	3 764	27	654
30— 50 »	40	1 687	92	240	1 267	247	3 573	27	1 016
50—100 »	37	1 553	119	275	1 577	332	3 893	12	850
Över 100 »	9	1 117	55	410	2 079	11	3 681	3	446
Summa	730	16 370	850	2 458	72 084	13 057	105 549	347	5 199
16 d) Sydöstra höglandet									
Utmark	—	—	47	55	29 976	4 450	34 528	..	..
Lägenheter m. m.	288	16	4	18	1 079	224	1 629	..	..
0,26— 1 hektar	19	104	4	29	431	46	633	..	..
1— 2 »	27	301	15	76	490	121	1 030	..	..
2— 5 »	94	1 663	138	417	3 836	737	6 885	81	317
5— 10 »	230	5 913	533	1 515	11 499	2 433	22 123	138	1 191
10— 15 »	170	5 233	414	1 109	7 895	1 653	16 474	98	1 352
15— 20 »	94	3 536	207	645	3 596	769	8 847	65	1 265
20— 30 »	74	3 121	213	531	3 097	682	7 718	38	996
30— 50 »	78	3 459	263	476	3 231	510	8 017	31	1 289
50—100 »	56	2 804	177	432	4 150	444	8 063	15	1 027
Över 100 »	101	3 222	297	402	4 871	603	9 496	6	889
Summa	1 231	29 372	2 312	5 705	74 151	12 672	125 443	472	8 326
17. Värmlands län									
Utmark	—	—	46	5 685	688 367	128 969	823 067	..	..
Lägenheter m. m.	2 349	165	4	211	9 311	1 185	13 225	..	..
0,26— 1 hektar	337	2 611	15	1 510	16 219	2 208	22 900	..	..
1— 2 »	640	7 894	100	3 035	40 950	5 994	58 613	..	..
2— 5 »	1 373	25 400	415	7 710	148 688	22 317	205 903	1 244	4 341
5— 10 »	1 642	42 187	660	7 072	171 998	21 923	248 482	874	6 956
10— 15 »	761	24 226	377	2 622	65 254	8 509	101 749	319	4 341
15— 20 »	445	16 859	296	1 246	33 456	4 804	57 106	138	2 700
20— 30 »	384	17 076	281	1 266	28 426	4 611	52 044	113	3 057
30— 50 »	308	16 021	327	1 140	20 610	3 349	41 755	78	3 270
50—100 »	311	15 808	611	1 344	20 363	3 562	41 999	67	4 619
Över 100 »	373	13 286	946	1 450	26 127	4 884	47 066	20	2 953
Summa	8 923	181 533	4 078	34 291	1 269 769	215 315	1 713 909	2 853	32 237

TAB. 3 (forts.). LANDAREALENS FÖRDELNING PÅ ÄGOSLAG, ANTAL ARRENDERADE BRUKNINGSENHETER OCH ARRENDERAD ÅKERJORD, FÖRDELADE PÅ BRUKNINGSENHETER AV OLIKA STORLEK, ÅR 1951 INOM VARJE LÄN OCH NATURLIGT JORDBRUKSOMRÅDE ENLIGT 1952 ÅRS INDELNING

Län och områden samt storleksgrupper efter åkerarealen	Vid jordbruksräkningen redovisad landareal, hektar							Arrend. brukn.-enheter, antal	Arrenderad åker, i hektar
	Tomt o. trädgård	Åker	Kultiverad betesmark	Naturlig äng	Skogsmark	Övrig mark	Summa		
17 a) Slättbygden									
Utmark	—	—	—	732	76 774	14 308	91 814	..	..
Lägenheter m. m.	1 021	35	—	24	1 736	208	3 024	..	..
0,26— 1 hektar	73	288	—	17	336	74	788	..	..
1— 2 »	125	1 063	11	58	1 856	327	3 440	..	..
2— 5 »	231	3 562	17	225	5 221	798	10 054	99	338
5— 10 »	433	11 171	127	633	18 942	3 221	34 527	122	1 061
10— 15 »	369	11 647	152	679	18 187	3 067	34 101	94	1 399
15— 20 »	255	10 385	152	481	15 383	2 702	29 358	60	1 226
20— 30 »	261	12 535	177	655	17 031	3 228	33 887	64	1 777
30— 50 »	246	13 643	187	816	16 157	2 821	33 870	61	2 688
50—100 »	238	12 409	476	1 013	15 226	2 764	32 126	53	3 657
Över 100 »	277	10 545	725	1 063	16 553	3 612	32 775	19	2 709
Summa	3 529	87 283	2 024	6 396	203 402	37 130	339 764	572	14 855
17 b) Centrala och västra Värmland									
Utmark	—	—	21	1 480	224 516	30 619	256 636	..	..
Lägenheter m. m.	995	90	3	72	5 432	603	7 195	..	..
0,26— 1 hektar	201	1 370	9	623	7 487	876	10 566	..	..
1— 2 »	398	4 653	69	1 566	20 246	2 387	29 319	..	..
2— 5 »	927	16 301	352	4 560	78 687	10 097	110 924	606	2 220
5— 10 »	1 072	25 539	485	4 844	104 287	12 656	148 883	518	4 151
10— 15 »	354	10 617	203	1 533	36 635	4 306	53 648	163	2 162
15— 20 »	170	5 596	129	656	14 809	1 622	22 982	63	1 196
20— 30 »	104	3 618	97	521	8 905	1 031	14 276	35	945
30— 50 »	46	1 674	72	220	3 276	365	5 653	11	380
50—100 »	61	2 837	109	281	3 298	314	6 900	14	962
Över 100 »	61	2 004	211	351	8 075	891	11 593	1	244
Summa	4 389	74 299	1 760	16 707	515 653	65 767	678 575	1 411	12 260
17 c) Bergslagen									
Utmark	—	—	13	1 683	103 595	19 433	124 724	..	..
Lägenheter m. m.	207	10	—	14	536	58	825	..	..
0,26— 1 hektar	11	173	2	87	541	54	868	..	..
1— 2 »	23	419	3	223	936	92	1 696	..	..
2— 5 »	63	1 181	17	468	3 753	369	5 851	164	554
5— 10 »	66	2 221	26	375	7 007	970	10 665	142	1 039
10— 15 »	25	1 287	18	157	2 867	319	4 673	49	599
15— 20 »	18	740	10	58	930	117	1 873	15	272
20— 30 »	18	808	7	60	1 234	80	2 207	13	314
30— 50 »	11	501	46	67	609	80	1 314	3	108
50—100 »	11	496	26	37	1 839	484	2 893	—	—
Över 100 »	35	737	10	36	1 499	381	2 698	—	—
Summa	488	8 573	178	3 265	125 346	22 437	160 287	386	2 886
17 d) Norra Värmland									
Utmark	—	—	12	1 790	283 482	64 609	349 893	..	..
Lägenheter m. m.	126	30	1	101	1 607	316	2 181	..	..
0,26— 1 hektar	52	780	4	783	7 855	1 204	10 678	..	..
1— 2 »	94	1 759	17	1 188	17 912	3 188	24 158	..	..
2— 5 »	152	4 356	29	2 457	61 027	11 053	79 074	375	1 229
5— 10 »	71	3 256	22	1 220	41 762	8 076	54 407	92	705
10— 15 »	13	675	4	253	7 565	817	9 327	13	181
15— 20 »	2	138	5	51	2 334	363	2 893	—	6
20— 30 »	1	115	—	30	1 256	272	1 674	1	21
30— 50 »	5	203	22	37	568	83	918	3	94
50—100 »	1	66	—	13	—	—	80	—	—
Över 100 »	—	—	—	—	—	—	—	—	—
Summa	517	11 378	116	7 923	425 368	89 981	535 283	484	2 236

TAB. 3 (forts.). LANDAREALENS FÖRDELNING PÅ ÄGOSLAG, ANTAL ARRENDERADE BRUKNINGSENHETER OCH ARRENDERAD ÅKERJORD, FÖRDELADE PÅ BRUKNINGSENHETER AV OLIKA STORLEK, ÅR 1951 INOM VARJE LÄN OCH NATURLIGT JORDBRUKSOMRÅDE ENLIGT 1952 ÅRS INDELNING

Län och områden samt storleksgrupper efter åkerarealen	Vid jordbruksräkningen redovisad landareal, hektar							Arrend. brukn.-enheter, antal	Arrenderad åker, hektar
	Tomt o. trädgård	Åker	Kultiverad betesmark	Naturlig äng	Skogsmark	Övrig mark	Summa		
18. Örebro län									
Utmark	—	—	433	678	341 722	67 338	410 171	..	..
Lägenheter m. m.	2 285	184	25	138	8 696	1 000	12 328	..	..
0,26— 1 hektar	324	1 461	16	280	2 086	322	4 489	..	..
1— 2 »	354	3 222	98	587	5 432	619	10 312	..	..
2— 5 »	660	9 118	361	1 884	20 609	2 455	35 087	621	2 183
5— 10 »	790	17 665	846	2 004	32 716	3 823	57 844	583	4 563
10— 15 »	639	18 137	546	1 492	26 833	2 993	50 640	304	4 352
15— 20 »	497	16 901	449	968	16 696	2 284	37 795	185	3 734
20— 30 »	574	22 156	490	942	16 648	2 041	42 851	236	6 355
30— 50 »	471	21 541	453	1 203	14 783	1 713	40 164	177	7 180
50—100 »	423	17 723	716	962	13 694	1 768	35 286	74	5 382
Över 100 »	577	20 019	1 031	1 654	29 207	6 124	58 612	20	3 708
Summa	7 594	148 127	5 464	12 792	529 122	92 480	795 579	2 200	37 457
18 a) Södra skogsbygden									
Utmark	—	—	46	69	72 981	13 699	86 795	..	..
Lägenheter m. m.	237	22	4	44	1 295	201	1 803	..	..
0,26— 1 hektar	32	144	4	58	75	16	329	..	..
1— 2 »	35	348	19	50	347	65	864	..	..
2— 5 »	111	1 598	140	268	3 400	532	6 049	119	433
5— 10 »	164	3 637	314	569	5 853	961	11 498	195	1 458
10— 15 »	110	3 330	152	389	5 212	818	10 011	94	1 233
15— 20 »	66	2 215	134	285	2 866	585	6 151	42	846
20— 30 »	54	2 234	161	225	1 669	193	4 536	46	1 192
30— 50 »	33	1 797	69	260	1 985	246	4 390	27	1 053
50—100 »	49	1 598	98	148	3 101	324	5 318	8	499
Över 100 »	129	3 484	227	319	8 929	2 882	15 970	6	1 043
Summa	1 020	20 407	1 368	2 684	107 713	20 522	153 714	537	7 757
18 b) Slättbygden									
Utmark	—	—	147	122	26 586	3 959	30 814	..	..
Lägenheter m. m.	1 088	92	4	14	2 094	290	3 582	..	..
0,26— 1 hektar	179	699	2	11	466	53	1 410	..	..
1— 2 »	156	1 322	25	62	393	63	2 021	..	..
2— 5 »	241	2 980	61	177	1 628	219	5 306	92	346
5— 10 »	286	6 363	180	290	5 146	507	12 772	112	975
10— 15 »	326	9 391	169	477	6 700	694	17 757	104	1 607
15— 20 »	326	11 020	189	373	6 243	766	18 917	94	1 970
20— 30 »	428	16 453	237	480	8 587	1 096	27 281	150	4 081
30— 50 »	364	16 983	316	602	8 821	1 120	28 206	119	4 898
50—100 »	296	13 140	427	513	7 270	1 005	22 651	54	3 911
Över 100 »	388	14 348	516	1 089	16 465	2 307	35 113	11	2 188
Summa	4 078	92 791	2 273	4 210	90 399	12 079	205 830	736	19 976
18 c) Bergslagen									
Utmark	—	—	240	487	242 155	49 680	292 562	..	..
Lägenheter m. m.	960	70	17	80	5 307	509	6 943	..	..
0,26— 1 hektar	113	618	10	211	1 545	253	2 750	..	..
1— 2 »	163	1 552	54	475	4 692	491	7 427	..	..
2— 5 »	308	4 540	160	1 439	15 581	1 704	23 732	410	1 404
5— 10 »	340	7 665	352	1 145	21 717	2 355	33 574	276	2 130
10— 15 »	203	5 416	225	626	14 921	1 481	22 872	106	1 512
15— 20 »	105	3 666	126	310	7 587	933	12 727	49	918
20— 30 »	92	3 469	92	237	6 392	752	11 034	40	1 082
30— 50 »	74	2 761	68	341	3 977	347	7 568	31	1 229
50—100 »	78	2 985	191	301	3 323	439	7 317	12	972
Över 100 »	60	2 187	288	246	3 813	935	7 529	3	477
Summa	2 496	34 929	1 823	5 898	331 010	59 879	436 035	927	9 724

TAB. 3 (forts.). LANDAREALENS FÖRDELNING PÅ ÄGOSLAG, ANTAL ARRENDERADE BRUKNINGSENHETER OCH ARRENDERAD ÅKERJORD, FÖRDELADE PÅ BRUKNINGSENHETER AV OLIKA STORLEK, ÅR 1951 INOM VARJE LÄN OCH NATURLIGT JORDBRUKSOMRÅDE ENLIGT 1952 ÅRS INDELNING

Län och områden samt storleksgrupper efter åkerarealen	Vid jordbruksräkningen redovisad landareal, hektar							Arrend. brukn.-enheter, antal	Arrenderad åker, hektar
	Tomt o. trädgård	Åker	Kultiverad betesmark	Naturlig äng	Skogsmark	Övrig mark	Summa		
19. Västmanlands län									
Utmark	—	—	80	1 326	211 480	38 304	251 190	..	..
Lägenheter m. m.	1 418	107	5	14	4 792	516	6 852	..	..
0,26— 1 hektar	141	553	6	10	1 150	122	1 982	..	..
1— 2 »	132	1 051	52	441	1 444	230	3 350	..	..
2— 5 »	217	2 704	140	333	6 261	1 094	10 749	172	599
5— 10 »	398	8 058	298	971	12 348	1 844	23 917	229	1 894
10— 15 »	427	12 434	432	1 126	18 523	2 751	35 693	250	3 457
15— 20 »	437	15 253	339	847	20 098	2 719	39 693	228	4 228
20— 30 »	716	29 414	462	1 442	33 324	4 213	69 571	316	8 471
30— 50 »	704	34 134	505	1 242	27 270	3 001	66 856	309	12 586
50—100 »	567	30 267	567	1 499	20 627	2 548	56 075	204	13 623
Över 100 »	716	26 305	1 123	1 989	21 247	2 506	53 886	42	6 863
Summa	5 873	160 280	4 009	11 240	378 564	59 848	619 814	1 750	51 721
19 a) Bergslagen									
Utmark	—	—	43	461	100 133	20 636	121 273	..	..
Lägenheter m. m.	244	16	5	1	872	169	1 307	..	..
0,26— 1 hektar	19	81	3	3	82	2	190	..	..
1— 2 »	19	236	32	376	343	41	1 047	..	..
2— 5 »	49	687	90	149	4 019	812	5 806	81	283
5— 10 »	100	2 063	200	398	5 291	788	8 840	98	767
10— 15 »	85	2 589	209	395	4 624	561	8 463	82	1 095
15— 20 »	62	1 918	157	194	3 983	569	6 883	38	694
20— 30 »	58	2 081	142	232	4 036	522	7 071	32	828
30— 50 »	40	1 825	91	128	2 827	339	5 250	23	906
50—100 »	45	1 585	60	173	4 241	459	6 563	8	579
Över 100 »	143	2 442	266	614	2 881	808	7 154	1	122
Summa	864	15 523	1 298	3 124	133 332	25 706	179 847	363	5 274
19 b) Slättbygden									
Utmark	—	—	37	865	111 347	17 668	129 917	..	..
Lägenheter m. m.	1 174	91	—	13	3 920	347	5 545	..	..
0,26— 1 hektar	122	472	3	7	1 068	120	1 792	..	..
1— 2 »	113	815	20	65	1 101	189	2 303	..	..
2— 5 »	168	2 017	50	184	2 242	282	4 943	91	316
5— 10 »	298	5 995	98	573	7 057	1 056	15 077	131	1 127
10— 15 »	342	9 845	223	731	13 899	2 190	27 230	168	2 362
15— 20 »	375	13 335	182	653	16 115	2 150	32 810	190	3 534
20— 30 »	658	27 333	320	1 210	29 288	3 691	62 500	284	7 643
30— 50 »	664	32 309	414	1 114	24 443	2 662	61 606	286	11 680
50—100 »	522	28 682	507	1 326	16 386	2 089	49 512	196	13 044
Över 100 »	573	23 863	857	1 375	18 366	1 698	46 732	41	6 741
Summa	5 009	144 757	2 711	8 116	245 232	34 142	439 967	1 387	46 447
20. Kopparbergs län									
Utmark	—	—	458	7 341	1 305 908	457 159	1 770 866	..	..
Lägenheter m. m.	2 171	370	16	531	25 210	3 309	31 607	..	..
0,26— 1 hektar	326	2 976	58	2 043	51 811	9 912	67 126	..	..
1— 2 »	381	5 968	58	3 628	95 427	19 666	125 128	..	..
2— 5 »	768	20 925	362	11 296	220 413	39 536	293 300	1 385	5 359
5— 10 »	807	26 605	463	8 758	159 202	20 917	216 752	987	8 092
10— 15 »	405	14 469	191	2 192	56 763	6 806	80 826	238	3 255
15— 20 »	297	11 158	87	1 526	27 371	2 032	42 471	100	1 896
20— 30 »	219	10 083	89	998	17 828	1 071	30 288	81	2 331
30— 50 »	181	6 731	132	886	13 280	1 115	22 325	57	2 329
50—100 »	101	5 000	128	916	6 345	376	12 866	21	1 551
Över 100 »	121	2 102	27	605	7 400	508	10 763	—	31
Summa	5 777	106 387	2 069	40 720	1 986 958	562 407	2 704 318	2 869	24 844

TAB. 3 (forts.). LANDAREALENS FÖRDELNING PÅ ÄGOSLAG, ANTAL ARRENDERADE BRUKNINGSENHETER OCH ARRENDERAD ÅKERJORD, FÖRDELADE PÅ BRUKNINGSENHETER AV OLIKA STORLEK, ÅR 1951 INOM VARJE LÄN OCH NATURLIGT JORDBRUKSOMRÅDE ENLIGT 1952 ÅRS INDELNING

Län och områden samt storleksgrupper efter åkerarealen	Vid jordbruksräkningen redovisad landareal, hektar							Arrend. brukn.-enheter, antal	Arrenderad åker, hektar
	Tomt o. trädgård	Åker	Kultiverad betesmark	Naturlig äng	Skogsmark	Övrig mark	Summa		
20 a) Bergslagen									
Utmark	—	—	67	1 479	106 214	14 878	122 638	..	..
Lägenheter m. m.	292	28	4	37	943	90	1 394	..	..
0,26— 1 hektar	43	298	2	192	1 687	277	2 499	..	..
1— 2 »	36	512	10	338	2 700	165	3 761	..	..
2— 5 »	52	1 585	36	1 020	9 474	868	13 035	135	492
5— 10 »	63	2 024	63	789	8 877	516	12 332	108	829
10— 15 »	33	1 071	42	321	4 157	197	5 821	33	465
15— 20 »	18	484	6	70	1 879	60	2 517	12	235
20— 30 »	13	485	5	134	1 664	179	2 480	9	213
30— 50 »	52	599	8	181	2 156	269	3 265	9	310
50—100 »	14	972	49	253	1 894	163	3 345	5	386
Över 100 »	64	374	19	338	7 045	424	8 264	–	26
Summa	680	8 432	311	5 152	148 690	18 086	181 351	311	2 956
20 b) Östra Dalarne									
Utmark	—	—	125	651	145 578	23 816	170 173	..	..
Lägenheter m. m.	1 003	53	1	52	3 925	211	5 245	..	..
0,26— 1 hektar	88	483	34	223	2 893	179	3 900	..	..
1— 2 »	107	1 040	17	419	15 143	1 809	18 535	..	..
2— 5 »	226	4 040	151	1 798	22 884	1 899	30 998	161	628
5— 10 »	409	10 581	178	2 453	40 678	2 887	57 186	203	1 744
10— 15 »	322	11 016	112	1 162	36 426	3 905	52 943	119	1 721
15— 20 »	259	9 898	72	840	21 231	1 174	33 474	68	1 314
20— 30 »	191	9 225	81	786	15 269	796	26 348	62	1 875
30— 50 »	118	5 650	85	596	10 786	780	18 015	39	1 670
50—100 »	78	3 563	77	548	4 409	181	8 856	14	1 046
Över 100 »	55	1 616	8	267	355	80	2 381		5
Summa	2 856	57 165	941	9 798	319 577	37 717	428 054	666	10 003
20 c) Mellanbygden									
Utmark	—	—	264	4 123	637 579	153 713	795 679	..	..
Lägenheter m. m.	817	267	11	370	17 579	2 107	21 151	..	..
0,26— 1 hektar	172	1 892	20	1 286	36 733	6 246	46 349	..	..
1— 2 »	218	3 783	31	2 381	59 879	11 567	77 859	..	..
2— 5 »	473	13 765	159	7 415	158 710	28 972	209 494	943	3 736
5— 10 »	327	13 415	214	5 206	100 760	15 495	135 417	648	5 296
10— 15 »	50	2 286	31	685	15 310	2 459	20 821	81	1 009
15— 20 »	20	776	9	616	4 261	798	6 480	20	347
20— 30 »	15	352	3	73	636	46	1 125	10	243
30— 50 »	11	482	39	109	338	66	1 045	9	349
50—100 »	9	465	2	115	42	32	665	2	119
Över 100 »	2	112	..	..	..	4	118	—	—
Summa	2 114	37 595	783	22 379	1 031 827	221 505	1 316 203	1 713	11 099
20 d) Fjällbygden									
Utmark	—	—	2	1 085	416 537	264 752	682 376	..	..
Lägenheter m. m.	59	22	—	72	2 763	901	3 817	..	..
0,26— 1 hektar	23	303	2	342	10 498	3 210	14 378	..	..
1— 2 »	20	633	—	490	17 705	6 125	24 973	..	..
2— 5 »	17	1 535	16	1 063	29 345	7 797	39 773	146	503
5— 10 »	8	585	8	310	8 887	2 019	11 817	28	223
10— 15 »	—	96	6	24	870	245	1 241	5	60
15— 20 »	—	—	—	—	—	—	..	..	—
20— 30 »	—	21	—	5	259	50	335	..	..
30— 50 »	—	—	—	—	—	—	..	—	—
50—100 »	—	—	—	—	—	—	—	..	..
Över 100 »	—	—	—	—	—	—	—	..	..
Summa	127	3 195	34	3 391	486 864	285 099	778 710	179	786

TAB. 3 (forts.). LANDAREALENS FÖRDELNING PÅ ÄGOSLAG, ANTAL ARRENDERADE BRUKNINGSENHETER OCH ARRENDERAD ÅKERJORD, FÖRDELADE PÅ BRUKNINGSENHETER AV OLIKA STORLEK, ÅR 1951 INOM VARJE LÄN OCH NATURLIGT JORDBRUKSOMRÅDE ENLIGT 1952 ÅRS INDELNING

Län och områden samt storleksgrupper efter åkerarealen	Vid jordbruksräkningen redovisad landareal, hektar							Arrend. brukn.-enheter, antal	Arrenderad åker, hektar
	Tomt o. trädgård	Åker	Kultiverad betesmark	Naturlig äng	Skogsmark	Övrig mark	Summa		
21. Gävleborgs län									
Utmark	—	—	71	1 602	859 736	143 855	1 005 264	..	..
Lägenheter m. m.	2 018	152	6	50	9 001	927	12 154	..	..
0,26— 1 hektar	210	1 378	19	296	5 308	929	8 140	..	..
1— 2 »	418	4 116	42	832	14 100	1 605	21 113	..	..
2— 5 »	840	14 609	118	2 859	59 403	6 414	84 243	668	2 461
5— 10 »	1 391	32 807	311	5 616	169 869	18 104	228 098	678	5 696
10— 15 »	836	25 320	296	3 627	138 377	15 165	183 621	301	4 420
15— 20 »	418	14 037	209	1 982	77 965	8 335	102 946	143	2 726
20— 30 »	257	10 232	166	1 510	49 689	5 084	66 938	85	2 377
30— 50 »	103	4 061	68	424	14 578	1 616	20 850	30	1 336
50—100 »	52	2 684	92	281	9 093	1 313	13 515	14	1 043
Över 100 »	80	2 125	205	759	4 302	795	8 266	2	501
Summa	6 623	111 521	1 603	19 838	1 411 421	204 142	1 755 148	1 921	20 560
21 a) Gästrikland									
Utmark	—	—	18	369	189 333	32 901	222 621	..	..
Lägenheter m. m.	810	41	3	32	4 100	519	5 505	..	..
0,26— 1 hektar	50	283	8	47	1 481	202	2 071	..	..
1— 2 »	84	704	10	128	2 872	391	4 189	..	..
2— 5 »	179	3 174	52	445	13 472	1 884	19 206	195	725
5— 10 »	359	8 641	129	1 110	31 724	4 283	46 246	219	1 938
10— 15 »	233	7 539	125	601	27 979	4 099	40 576	108	1 650
15— 20 »	135	4 876	105	340	15 485	2 183	23 124	62	1 163
20— 30 »	94	3 924	49	340	12 183	1 397	17 987	36	1 000
30— 50 »	30	1 741	44	95	4 265	662	6 837	14	525
50—100 »	30	1 360	73	85	1 164	118	2 830	7	579
Över 100 »	66	1 607	199	223	4 302	795	7 192	1	350
Summa	2 070	33 890	815	3 815	308 360	49 434	398 384	642	7 930
21 b) Hälsinglands kustland									
Utmark	—	—	51	425	292 773	42 172	335 421	..	..
Lägenheter m. m.	990	89	2	16	4 306	361	5 764	..	..
0,26— 1 hektar	133	813	8	169	2 590	495	4 208	..	..
1— 2 »	282	2 667	29	496	7 796	678	11 948	..	..
2— 5 »	559	8 721	58	1 543	32 846	2 885	46 612	305	1 095
5— 10 »	892	20 045	158	3 228	108 186	10 513	143 022	319	2 721
10— 15 »	535	15 782	139	2 376	93 867	9 024	121 723	166	2 354
15— 20 »	257	8 368	94	1 402	53 852	5 155	69 128	69	1 339
20— 30 »	156	5 904	117	981	33 788	3 266	44 212	45	1 270
30— 50 »	73	2 205	23	298	9 961	926	13 486	15	758
50—100 »	20	927	12	161	7 544	1 171	9 835	4	304
Över 100 »	14	518	6	536	—	—	1 074	1	151
Summa	3 911	66 039	697	11 631	647 509	76 646	806 433	924	9 992
21 c) Inlandet									
Utmark	—	—	2	808	377 630	68 782	447 222	..	..
Lägenheter m. m.	218	22	1	2	595	47	885	..	..
0,26— 1 hektar	27	282	3	80	1 237	232	1 861	..	..
1— 2 »	52	745	3	208	3 432	536	4 976	..	..
2— 5 »	102	2 714	8	871	13 085	1 645	18 425	168	641
5— 10 »	140	4 121	24	1 278	29 959	3 308	38 830	140	1 037
10— 15 »	68	1 999	32	650	16 531	2 042	21 322	27	416
15— 20 »	26	793	10	240	8 628	997	10 694	12	224
20— 30 »	7	404	—	189	3 718	421	4 739	4	107
30— 50 »	—	115	1	31	352	28	527	1	53
50—100 »	2	397	7	35	385	24	850	3	160
Över 100 »	—	—	—	—	—	—	—	—	—
Summa	642	11 592	91	4 392	455 552	78 062	550 331	355	2 638

TAB. 3 (forts.). LANDAREALENS FÖRDELNING PÅ ÄGOSLAG, ANTAL ARRENDERADE BRUKNINGSENHETER OCH ARRENDERAD ÅKERJORD, FÖRDELADE PÅ BRUKNINGSENHETER AV OLIKA STORLEK, ÅR 1951 INOM VARJE LÄN OCH NATURLIGT JORDBRUKSOMRÅDE ENLIGT 1952 ÅRS INDELNING

Län och områden samt storleksgrupper efter åkerarealen	Vid jordbruksräkningen redovisad landareal, hektar							Arrend. brukn.-enheter, antal	Arrenderad åker, hektar
	Tomt o. trädgård	Åker	Kultiverad betesmark	Naturlig äng	Skogsmark	Övrig mark	Summa		
22. Västernorrlands län									
Utmark	—	—	130	1 636	1 194 142	216 636	1 412 544	..	..
Lägenheter m. m.	1 381	106	16	45	4 322	904	6 774	..	..
0,26— 1 hektar	324	2 080	58	1 169	7 121	1 473	12 225	..	..
1— 2 »	798	8 818	230	3 949	25 329	5 015	44 139	..	..
2— 5 »	1 781	29 143	773	12 056	184 308	33 865	261 926	530	1 892
5— 10 »	1 832	39 460	1 432	13 807	313 211	64 280	434 022	400	3 210
10— 15 »	446	11 417	420	3 219	79 975	13 923	109 400	109	1 555
15— 20 »	114	3 825	135	968	23 268	3 883	32 193	40	702
20— 30 »	73	2 412	95	502	14 962	2 321	20 365	19	505
30— 50 »	40	1 447	98	339	5 843	1 013	8 780	12	498
50—100 »	13	710	121	63	4 846	287	6 040	1	62
Över 100 »	9	731	49	76	—	16	881	1	172
Summa	6 811	100 149	3 557	37 829	1 857 327	343 616	2 349 289	1 112	8 596
22 a) Kustlandet									
Utmark	—	—	67	520	249 415	46 683	296 685	..	..
Lägenheter m. m.	1 088	71	12	28	2 188	466	3 853	..	..
0,26— 1 hektar	214	1 185	31	533	2 374	694	5 031	..	..
1— 2 »	521	4 974	130	1 860	8 991	2 433	18 909	..	..
2— 5 »	1 019	14 781	307	5 246	57 538	14 222	93 113	144	543
5— 10 »	1 289	26 902	802	8 824	169 801	46 211	253 829	175	1 586
10— 15 »	356	8 883	284	2 291	49 928	10 636	72 378	71	1 056
15— 20 »	90	3 017	108	747	17 304	3 211	24 477	24	428
20— 30 »	60	1 906	75	394	10 522	2 035	14 992	17	450
30— 50 »	37	1 287	79	306	5 235	997	7 941	12	492
50—100 »	10	578	121	1	1 116	132	1 958	1	62
Över 100 »	9	731	49	76	—	16	881	1	172
Summa	4 693	64 315	2 065	20 826	574 412	127 736	794 047	445	4 789
22 b) Inlandet									
Utmark	—	—	58	1 102	886 528	155 691	1 043 379	..	..
Lägenheter m. m.	277	34	3	17	2 105	432	2 868	..	..
0,26— 1 hektar	107	844	27	563	4 426	717	6 684	..	..
1— 2 »	261	3 542	97	1 820	14 903	2 376	22 999	..	..
2— 5 »	720	13 302	428	6 093	117 704	18 113	156 360	359	1 262
5— 10 »	529	12 113	597	4 765	139 101	17 295	174 400	220	1 597
10— 15 »	88	2 413	127	889	28 907	3 069	35 493	36	476
15— 20 »	24	775	15	207	5 909	667	7 597	14	246
20— 30 »	13	486	20	108	4 440	286	5 353	2	55
30— 50 »	3	160	19	33	608	16	839	—	6
50—100 »	3	132	—	62	3 730	155	4 082	—	—
Över 100 »	—	—	—	—	—	—	—	—	—
Summa	2 025	33 801	1 391	15 659	1 208 361	198 817	1 460 054	631	3 642
22 c) Silurområdet									
Utmark	—	—	5	14	58 199	14 262	72 480	..	..
Lägenheter m. m.	16	1	1	—	29	6	53	..	..
0,26— 1 hektar	3	51	—	73	321	62	510	..	..
1— 2 »	16	302	3	269	1 435	206	2 231	..	..
2— 5 »	42	1 060	38	717	9 066	1 530	12 453	27	87
5— 10 »	14	445	33	218	4 309	774	5 793	5	27
10— 15 »	2	121	9	39	1 140	218	1 529	2	23
15— 20 »	—	33	12	14	55	5	119	2	28
20— 30 »	—	20	—	—	—	—	20	—	—
30— 50 »	—	—	—	—	—	—	—	—	—
50—100 »	—	—	—	—	—	—	—	—	—
Över 100 »	—	—	—	—	—	—	—	—	—
Summa	93	2 033	101	1 344	74 554	17 063	95 188	36	165

TAB. 3 (forts.). LANDAREALENS FÖRDELNING PÅ ÄGOSLAG, ANTAL ARRENDERADE BRUKNINGSENHETER OCH ARRENDERAD ÅKERJORD, FÖRDELADE PÅ BRUKNINGSENHETER AV OLIKA STORLEK, ÅR 1951 INOM VARJE LÄN OCH NATURLIGT JORDBRUKSOMRÅDE ENLIGT 1952 ÅRS INDELNING

Län och områden samt storleksgrupper efter åkerarealen	Vid jordbruksräkningen redovisad landareal, hektar							Arrend. brukn.-enheter, antal	Arrenderad åker, hektar
	Tomt o. trädgård	Åker	Kultiverad betesmark	Naturlig äng	Skogsmark	Övrig mark	Summa		
23. Jämtlands län									
Utmark	—	—	73	1 568	1 795 336	1 642 380	3 439 357	..	..
Lägenheter m. m.	762	63	16	149	20 582	6 420	27 992	..	..
0,26 — 1 hektar	400	1 816	73	1 470	28 033	13 879	45 671	..	..
1 — 2 »	585	4 515	194	2 127	57 795	35 318	100 534	..	..
2 — 5 »	1 555	19 398	849	6 467	264 204	146 098	438 571	571	2 112
5 — 10 »	1 418	25 214	1 354	5 273	283 421	113 298	429 978	350	2 770
10 — 15 »	479	10 067	573	1 462	88 349	31 770	132 700	94	1 289
15 — 20 »	154	3 643	244	399	29 202	9 281	42 923	26	517
20 — 30 »	87	2 457	146	259	11 541	3 405	17 895	18	430
30 — 50 »	22	742	53	80	5 289	2 211	8 397	2	130
50 — 100 »	16	380	73	13	12 112	14 464	27 058	1	70
Över 100 »	—	—	—	—	—	—	—	—	—
Summa	5 478	68 295	3 648	19 267	2 595 864	2 018 524	4 711 076	1 062	7 318
23 a) Silurområdet									
Utmark	—	—	35	694	484 974	310 012	795 715	..	..
Lägenheter m. m.	407	29	1	57	3 125	1 809	5 428	..	..
0,26 — 1 hektar	176	743	41	654	7 635	2 803	12 052	..	..
1 — 2 »	275	1 993	110	757	9 849	2 853	15 837	..	..
2 — 5 »	778	9 091	485	2 577	74 522	28 939	116 392	198	733
5 — 10 »	964	16 845	998	2 979	143 657	55 033	220 476	161	1 299
10 — 15 »	401	8 519	504	1 091	67 652	25 422	103 589	57	829
15 — 20 »	139	3 322	227	326	24 009	8 310	36 333	23	453
20 — 30 »	73	2 110	129	187	7 033	1 889	11 421	12	308
30 — 50 »	16	595	49	30	2 290	807	3 787	2	112
50 — 100 »	8	231	45	5	302	64	655	1	70
Över 100 »	—	—	—	—	—	—	—	—	—
Summa	3 237	43 478	2 624	9 357	825 048	437 941	1 321 685	454	3 804
23 b) Mellanbygden									
Utmark	—	—	10	139	348 571	52 794	401 514	..	..
Lägenheter m. m.	131	17	2	31	13 976	2 288	16 445	..	..
0,26 — 1 hektar	82	440	5	323	5 674	674	7 198	..	..
1 — 2 »	114	1 016	16	405	10 241	1 146	12 938	..	..
2 — 5 »	275	3 790	88	941	47 680	6 219	58 993	144	524
5 — 10 »	208	3 875	131	930	57 887	7 486	70 517	101	768
10 — 15 »	44	825	29	228	12 301	1 316	14 743	17	209
15 — 20 »	8	221	9	45	3 579	252	4 114	2	48
20 — 30 »	9	227	15	51	1 782	218	2 302	5	109
30 — 50 »	3	72	—	25	193	39	332	—	14
50 — 100 »	—	—	—	—	—	—	—	—	—
Över 100 »	—	—	—	—	—	—	—	—	—
Summa	874	10 483	305	3 118	501 884	72 432	589 096	269	1 672
23 c) Fjällbygden									
Utmark	—	—	28	735	961 791	1 279 574	2 242 128	..	..
Lägenheter m. m.	224	17	13	61	3 481	2 323	6 119	..	..
0,26 — 1 hektar	142	633	27	493	14 724	10 402	26 421	..	..
1 — 2 »	196	1 506	68	965	37 705	31 319	71 759	..	..
2 — 5 »	502	6 517	276	2 949	142 002	110 940	263 186	229	855
5 — 10 »	246	4 494	225	1 364	81 877	50 779	138 985	88	703
10 — 15 »	34	723	40	143	8 396	5 032	14 368	20	251
15 — 20 »	7	100	8	28	1 614	719	2 476	1	16
20 — 30 »	5	120	2	21	2 726	1 298	4 172	1	13
30 — 50 »	3	75	4	25	2 806	1 365	4 278	—	4
50 — 100 »	8	149	28	8	11 810	14 400	26 403	—	—
Över 100 »	—	—	—	—	—	—	—	—	—
Summa	1 367	14 334	719	6 792	1 268 932	1 508 151	2 800 295	339	1 842

TAB. 3 (forts.). LANDAREALENS FÖRDELNING PÅ ÄGOSLAG, ANTAL ARRENDERADE BRUKNINGSENHETER OCH ARRENDERAD ÅKERJORD, FÖRDELADE PÅ BRUKNINGSENHETER AV OLIKA STORLEK, ÅR 1951 INOM VARJE LÄN OCH NATURLIGT JORDBRUKSOMRÅDE ENLIGT 1952 ÅRS INDELNING

Län och områden samt storleksgrupper efter åkerarealen	Vid jordbruksräkningen redovisad landareal, hektar							Arrend. brukn.-enheter, antal	Arrenderad åker, hektar
	Tomt o. trädgård	Åker	Kultiverad betesmark	Naturlig äng	Skogsmark	Övrig mark	Summa		
24. Västerbottens län									
Utmark	—	—	99	853	2 060 552	1 676 555	3 738 059	..	..
Lägenheter m. m.	1 006	53	7	30	4 355	2 816	8 267	..	..
0,26— 1 hektar	367	1 773	106	202	33 528	23 550	59 526	..	..
1— 2 »	720	6 435	338	518	102 391	59 751	170 156	..	..
2— 5 »	2 216	34 849	1 346	2 143	444 023	216 605	701 182	923	3 117
5— 10 »	2 274	59 157	1 274	3 036	408 858	142 061	616 660	259	2 077
10— 15 »	608	21 459	371	688	96 834	26 920	146 880	59	854
15— 20 »	107	4 612	33	126	18 556	4 783	28 217	16	317
20— 30 »	128	1 572	41	55	5 494	1 387	8 677	8	183
30— 50 »	16	491	22	21	3 355	1 568	5 473	1	69
50—100 »	9	309	8	41	—	—	367	2	123
Över 100 »	2	279	—	30	75	58	444	—	—
Summa	7 453	130 989	3 645	7 743	3 178 024	2 156 054	5 483 908	1 268	6 740
24 a) Kustlandet									
Utmark	—	—	73	810	621 815	174 518	797 216	..	..
Lägenheter m. m.	787	30	4	28	1 363	525	2 737	..	..
0,26— 1 hektar	154	835	15	69	8 071	2 897	12 041	..	..
1— 2 »	317	2 965	35	168	20 406	7 500	31 391	..	..
2— 5 »	1 326	21 527	217	1 331	169 905	57 015	251 321	354	1 258
5— 10 »	2 056	54 311	925	2 785	315 137	92 226	467 440	166	1 468
10— 15 »	592	21 047	326	674	89 379	24 063	136 081	53	777
15— 20 »	106	4 595	32	126	17 412	4 488	26 759	16	317
20— 30 »	128	1 547	38	55	5 237	1 387	8 392	7	163
30— 50 »	14	425	17	21	2 656	725	3 858	—	30
50—100 »	9	309	8	41	—	—	367	2	123
Över 100 »	2	279	—	30	75	58	444	—	—
Summa	5 491	107 870	1 690	6 138	1 251 456	365 402	1 738 047	598	4 136
24 b) Inlandet									
Utmark	—	—	26	43	1 438 737	1 502 037	2 940 843	..	..
Lägenheter m. m.	219	23	3	2	2 992	2 291	5 530	..	..
0,26— 1 hektar	213	938	91	133	25 457	20 653	47 485	..	..
1— 2 »	403	3 470	303	350	81 988	52 251	138 765	..	..
2— 5 »	890	13 322	1 129	812	274 118	159 590	449 861	569	1 859
5— 10 »	218	4 846	349	251	93 721	49 835	149 220	93	609
10— 15 »	16	412	45	14	7 455	2 857	10 799	6	77
15— 20 »	1	17	1	—	1 144	295	1 458	—	—
20— 30 »	—	25	3	—	257		285	1	20
30— 50 »	2	66	5	—	699	843	1 615	1	39
50—100 »	—	—	—	—	—	—		—	—
Över 100 »	—	—	—	—	—	—		—	—
Summa	1 962	23 119	1 955	1 605	1 926 568	1 790 652	3 745 861	670	2 604
25. Norrbottens län									
Utmark	—	—	244	2 063	2 729 859	3 783 825	6 515 991	..	..
Lägenheter m. m.	1 237	100	71	221	9 883	21 473	32 985	..	..
0,26— 1 hektar	632	2 428	179	1 681	65 147	64 490	134 557	..	..
1— 2 »	885	6 443	163	2 576	141 242	133 910	285 219	..	..
2— 5 »	1 988	26 639	478	6 688	414 951	308 384	759 128	701	2 391
5— 10 »	1 461	32 988	633	3 334	309 702	149 579	497 697	169	1 360
10— 15 »	364	11 329	266	1 106	82 034	30 775	125 874	31	431
15— 20 »	113	3 572	60	142	24 049	6 930	34 866	7	140
20— 30 »	35	1 554	35	86	8 079	2 811	12 600	7	167
30— 50 »	12	603	21	113	7 537	3 665	11 951	2	77
50—100 »	13	223	—	2	2 961	1 259	4 458	—	25
Över 100 »	6	128	2	—	253	8	397	—	—
Summa	6 746	86 007	2 152	18 012	3 795 697	4 507 109	8 415 723	917	4 591

TAB. 3 (forts.). LANDAREALENS FÖRDELNING PÅ ÄGOSLAG, ANTAL ARRENDERADE BRUKNINGSENHETER OCH ARRENDERAD ÅKERJORD, FÖRDELADE PÅ BRUKNINGSENHETER AV OLIKA STORLEK, ÅR 1951 INOM VARJE LÄN OCH NATURLIGT JORDBRUKSOMRÅDE ENLIGT 1952 ÅRS INDELNING

Län och områden samt storleksgrupper efter åkerarealen	Vid jordbruksräkningen redovisad landareal, hektar							Arrend. brukn.-enheter, antal	Arrenderad åker, hektar
	Tomt o. trädgård	Åker	Kultiverad betesmark	Naturlig äng	Skogsmark	Övrig mark	Summa		
25 a) Kustlandet									
Utmark	—	—	211	1 223	917 877	341 649	1 260 960	..	..
Lägenheter m. m.	1 009	80	3	58	2 682	2 075	5 907	..	..
0,26— 1 hektar	381	1 607	19	731	20 974	17 792	41 504	..	..
1— 2 »	531	4 283	33	1 224	51 342	39 016	96 429	..	..
2— 5 »	1 371	19 241	190	3 537	221 858	137 015	383 212	439	1 497
5— 10 »	1 260	29 757	500	2 263	245 027	99 716	378 523	120	1 035
10— 15 »	342	10 925	251	788	73 836	22 761	108 903	28	392
15— 20 »	112	3 501	55	141	23 601	6 714	34 124	6	128
20— 30 »	33	1 483	31	55	7 129	1 873	10 604	6	136
30— 50 »	12	568	21	113	7 136	3 341	11 191	2	77
50—100 »	6	159	—	2	2 961	1 257	4 385	—	25
Över 100 »	6	128	2	—	253	8	397	—	—
Summa	5 063	71 732	1 316	10 135	1 574 676	673 217	2 336 139	601	3 290
25 b) Inlandet									
Utmark	—	—	33	840	1 811 982	3 442 176	5 255 031	..	..
Lägenheter m. m.	228	20	68	163	7 201	19 398	27 078	..	..
0,26— 1 hektar	251	821	160	950	44 173	46 698	93 053	..	..
1— 2 »	354	2 160	130	1 352	89 900	94 894	188 790	..	..
2— 5 »	617	7 398	288	3 151	193 093	171 369	375 916	262	894
5— 10 »	201	3 231	133	1 071	64 675	49 863	119 174	49	325
10— 15 »	22	404	15	318	8 198	8 014	16 971	3	39
15— 20 »	1	71	5	1	448	216	742	1	12
20— 30 »	2	71	4	31	950	938	1 996	1	31
30— 50 »	0	35	—	—	401	324	760	—	—
50—100 »	7	64	—	—	—	2	73	—	—
Över 100 »	—	—	—	—	—	—	—	—	—
Summa	1 683	14 275	836	7 877	2 221 021	3 833 892	6 079 584	316	1 301

Tab. 4. Landarealens fördelning på ägoslag, antal arrenderade brukningsenheter och arrenderad åkerjord, fördelade på brukningsenheter av olika storlek, år 1951 inom tre större riksområden enligt 1952 års indelning
Use of land and number and acreage of leased farms' according to acreage of arable land, in three major regions

Områden och storleksgrupper efter åkerarealen	Vid jordbruksräkningen redovisad landareal, hektar							Arrend. brukn.-enheter, antal	Arrenderad åker, hektar
	Tomt o. trädgård	Åker	Kultiverad betesmark	Naturlig äng	Skogsmark	Övrig mark	Summa		
Södra och mellersta Sveriges slättbygder									
Utmark	—	—	1 824	7 806	999 254	187 464	1 196 348	..	..
Lägenheter m. m.	31 689	1 752	456	953	40 536	7 987	83 373	..	..
0,26— 1 hektar	2 452	8 831	334	835	8 607	2 662	23 721	..	..
1— 2 »	2 282	18 707	463	2 221	19 212	6 236	49 121	..	..
2— 5 »	4 220	60 259	1 832	7 055	57 508	17 460	148 334	2 279	8 553
5— 10 »	7 177	174 068	5 932	17 009	148 975	40 927	394 088	3 524	29 571
10— 15 »	7 471	237 051	7 491	20 776	173 666	47 641	494 096	3 449	48 160
15— 20 »	6 039	220 222	7 196	17 818	145 226	39 070	435 571	2 788	53 532
20— 30 »	7 721	323 639	9 205	24 765	186 653	46 560	598 543	3 540	93 890
30— 50 »	7 184	350 258	10 836	25 134	167 343	37 859	598 614	3 145	127 305
50—100 »	6 240	301 718	12 547	21 329	156 612	29 945	528 391	1 827	126 897
Över 100 »	9 269	342 241	21 668	28 843	329 618	64 775	796 414	599	97 325
Summa	91 744	2 038 746	79 784	174 544	2 433 210	528 586	5 346 614	21 151	585 233
Södra och mellersta Sveriges skogs- och dalbygder									
Utmark	—	—	1 761	11 397	2 546 371	499 136	3 058 665	..	..
Lägenheter m. m.	17 983	1 353	200	989	80 977	15 056	116 558	..	..
0,26— 1 hektar	1 985	10 711	551	3 496	42 531	11 325	70 599	..	..
1— 2 »	2 971	30 670	2 132	9 515	121 063	30 736	197 087	..	..
2— 5 »	8 803	148 249	16 366	42 147	617 498	175 395	1 008 458	5 499	20 929
5— 10 »	12 877	309 249	29 708	67 854	1 008 016	257 665	1 685 369	7 162	59 281
10— 15 »	6 225	189 146	14 042	32 610	452 518	103 885	798 426	3 460	47 464
15— 20 »	3 347	112 201	7 218	16 732	215 579	46 541	401 618	1 740	32 879
20— 30 »	2 576	99 824	6 358	14 801	160 900	30 849	315 308	1 389	36 125
30— 50 »	1 958	76 195	5 531	11 245	113 676	20 679	229 284	855	33 687
50—100 »	1 638	64 291	4 782	9 423	90 849	16 994	187 977	409	28 236
Över 100 »	1 688	51 413	5 697	7 775	128 842	22 863	218 278	99	14 846
Summa	62 051	1 093 302	94 346	227 984	5 578 820	1 231 124	8 287 627	20 613	273 447
Norra Sverige									
Utmark	--	--	877	14 351	9 787 890	7 913 424	17 716 542	..	..
Lägenheter m. m.	6 596	752	125	1 006	65 992	35 345	109 816	..	..
0,26— 1 hektar	2 130	12 167	453	7 182	192 742	114 779	329 453	..	..
1— 2 »	3 654	35 798	1 005	13 933	433 484	256 088	743 962	..	..
2— 5 »	8 843	141 120	3 716	40 703	1 602 499	757 304	2 554 185	4 662	16 716
5— 10 »	8 423	198 241	5 119	36 692	1 604 746	508 629	2 361 850	2 405	19 399
10— 15 »	2 563	75 110	1 842	10 463	481 335	117 975	689 288	585	8 149
15— 20 »	793	25 727	590	3 944	164 150	32 190	227 394	190	3 592
20— 30 »	502	14 791	437	2 180	79 733	13 979	111 622	112	2 926
30— 50 »	179	6 288	279	1 028	33 243	9 560	50 577	45	2 028
50—100 »	83	3 477	223	443	27 890	17 237	49 353	13	863
Över 100 »	33	1 768	57	642	328	86	2 914	2	323
Summa	33 799	515 239	14 723	132 567	14 474 032	9 776 596	24 946 956	8 014	53 996
Hela riket									
Utmark	—	--	4 462	33 554	13 333 515	8 600 024	21 971 555	..	..
Lägenheter m. m.	56 268	3 857	781	2 948	187 505	58 388	309 747	..	..
0,26— 1 hektar	6 567	31 709	1 338	11 513	243 880	128 766	423 773	..	..
1— 2 »	8 907	85 175	3 600	25 669	573 759	293 060	990 170	..	..
2— 5 »	21 866	349 628	21 914	89 905	2 277 505	950 159	3 710 977	12 440	46 198
5— 10 »	28 477	681 558	40 759	121 555	2 761 737	807 221	4 441 307	13 091	108 251
10— 15 »	16 259	501 307	23 375	63 849	1 107 519	269 501	1 981 810	7 494	103 773
15— 20 »	10 179	358 150	15 004	38 494	524 955	117 801	1 064 583	4 718	90 003
20— 30 »	10 799	438 254	16 000	41 746	427 286	91 388	1 025 473	5 041	132 941
30— 50 »	9 321	432 741	16 646	37 407	314 262	68 098	878 475	4 045	163 020
50—100 »	7 961	369 486	17 552	31 195	275 351	64 176	765 721	2 249	155 996
Över 100 »	10 990	395 422	27 422	37 260	458 788	87 724	1 017 606	700	112 494
Summa	187 594	3 647 287	188 853	535 095	22 486 062	11 536 306	38 581 197	49 778	912 676

Tab. 5. Antal brukningsenheter i enskild ägo, med och utan skogsmark, samt skogsmarkens och åkerns fördelning på ägarekategorier och storleksgrupper år 1951 inom varje län och naturligt jordbruksområde enligt 1952 års indelning

Number of holdings in private ownership, with and without forest land, and distribution of forest land and arable land, by categories of owners and according to acreage of arable land and forest land, by counties and by natural farming areas

Fastigheter redovisade på formulären för s. k. annan fastighet ingå icke i tabellen.

Län, naturliga områden, ägarekategorier samt storleksgrupper efter åkerarealen för brukningsenheter i enskild ägo	Antal brukningsenheter i enskild ägo		Antal brukningsenheter i enskild ägo med skogsmark, fördelat på storleksgrupper efter skogsmarksarealen						Hela arealen skogsmark, hektar, fördelad på storleksgrupper efter skogsmarksarealen						Summa skogsmark, hektar	Åker, hektar, inom lägenheter och brukningsenheter	
	utan skogsmark	med skogsmark	högst 25 ha	25—50 ha	50—100 ha	100—200 ha	200—400 ha	över 400 ha	högst 25 ha	25—50 ha	50—100 ha	100—200 ha	200—400 ha	över 400 ha		utan skogsmark	med skogsmark
1. Stockholms stad ...	..	..	..	..	..	..	..	..	50	—	90	—	518	3 121	3 779	1 281	77
Staten	..	..	..	..	..	..	..	..	12	—	—	—	220	682	914	646	19
Andra samfälligheter .	..	..	..	..	..	..	..	..	25	—	90	—	298	2 439	2 852	568	55
Aktiebolag	..	..	..	..	..	..	..	..	—	—	—	—	—	—	—	—	—
Enskilda ägare	4	1	1	—	—	—	—	—	13	—	—	—	—	—	13	67	3
Utmark	..	..	..	..	..	..	..	..	—	—	—	—	—	—	—	—	—
Lägenheter m. m. ..	..	..	..	..	..	..	..	..	—	—	—	—	—	—	—	—	—
0,26— 2 hektar	1	—	—	—	—	—	—	—	—	—	—	—	—	—	—	1	—
2—10 » . ..	1	1	1	—	—	—	—	—	13	—	—	—	—	—	13	3	3
10—50 »	2	—	—	—	—	—	—	—	—	—	—	—	—	—	—	63	—
Över 50 »	—	—	—	—	—	—	—	—	—	—	—	—	—	—	—	—	—
2. Stockholms län	..	..	..	..	..	..	..	..	45 181	54 244	59 210	41 792	47 070	131 775	379 272	46 499	95 175
Staten	..	..	..	..	..	..	..	..	206	207	1 310	1 771	3 374	18 775	25 643	4 704	1 326
Andra samfälligheter .	..	..	..	..	..	..	..	..	1 094	1 678	3 587	5 542	9 737	14 473	36 111	8 958	3 200
Aktiebolag	..	..	..	..	..	..	..	..	234	223	739	1 675	2 291	36 191	41 353	3 372	1 525
Enskilda ägare	1 675	4 565	2 758	1 038	505	153	67	44	43 647	52 136	53 574	32 804	31 668	62 336	276 165	29 465	89 124
Utmark	..	..	..	..	..	..	..	..	8 888	12 170	16 610	10 537	12 296	20 375	80 876	—	—
Lägenheter m. m. ..	..	..	..	..	..	..	..	..	2 884	2 393	2 217	1 272	201	—	8 967	2	3
0,26— 2 hektar	346	516	481	27	4	2	—	2	3 293	887	270	233	—	964	5 647	455	739
2— 10 »	477	1 584	1 297	235	50	2	—	—	13 739	8 304	3 362	254	—	—	25 659	2 694	9 438
10—50 »	739	2 140	958	736	374	61	11	—	14 519	26 807	25 512	7 908	3 132	—	77 878	16 521	44 659
Över 50 »	113	325	22	40	77	88	56	42	324	1 575	5 603	12 600	16 039	40 997	77 138	9 793	34 285

3. Uppsala län	..	..	..	..	..	..	..	..	37 809	31 659	28 248	21 201	21 349	148 669	288 935	51 132	97 591
Staten	..	..	..	..	..	..	..	..	91	573	702	1 121	1 213	4 907	8 607	2 294	836
Andra samfälligheter	..	..	..	..	..	..	..	..	1 290	1 246	1 753	4 113	6 688	28 198	43 288	13 360	1 847
Aktiebolag	..	..	..	..	..	..	..	..	192	164	605	544	1 169	99 961	102 635	8 890	1 494
Enskilda ägare	1 369	3 770	2 660	675	300	86	34	15	36 236	29 676	25 188	15 423	12 279	15 603	134 405	26 588	93 414
Utmark	..	..	..	..	..	..	..	..	6 489	5 291	4 655	3 455	2 769	1 258	23 917	—	—
Lägenheter m. m.	..	..	..	..	..	..	..	..	1 044	71	—	—	—	—	1 115	1	2
0,26— 2 hektar	240	163	162	1	—	—	—	—	724	27	—	—	—	—	751	331	225
2— 10 »	354	943	842	70	28	3	—		6 266	2 508	1 787	408	—	—	10 969	1 773	5 978
10— 50 »	687	2 325	1 586	537	179	21	2	—	20 811	19 338	12 055	2 469	448	—	55 121	16 866	51 906
Över 50 »	88	339	70	67	93	62	32	15	902	2 441	6 691	9 091	9 062	14 345	42 532	7 617	35 303
4. Södermanlands län	..	..	..	..	..	..	..	..	41 655	36 521	37 433	32 554	36 455	157 919	342 537	68 138	101 818
Staten	..	..	..	..	..	..	..	..	290	430	1 004	932	3 123	17 681	23 460	5 130	752
Andra samfälligheter	..	..	..	..	..	..	..	..	834	1 339	3 254	4 441	3 714	19 694	33 276	7 354	838
Aktiebolag	..	..	..	..	..	..	..	..	119	203	775	1 284	871	22 639	25 891	3 612	575
Enskilda ägare	2 328	3 803	2 610	653	289	115	67	69	40 412	34 549	32 400	25 897	28 747	97 905	259 910	52 042	99 653
Utmark	..	..	..	..	..	..	..	..	9 849	10 079	11 276	9 319	9 733	36 401	86 657	—	—
Lägenheter m. m.	..	..	..	..	..	..	..	..	1 912	1 052	893	547	596	—	5 000	1	1
0,26— 2 hektar	168	209	201	4	3	—	—	1	968	119	171	—	—	903	2 161	222	314
2— 10 »	673	1 189	1 108	72	6	1	1	1	10 104	2 420	361	158	395	1 389	14 827	4 351	7 880
10— 50 »	1 282	1 973	1 259	518	166	26	4	—	16 923	18 355	11 090	3 380	1 140	—	50 888	28 139	41 215
Över 50 »	205	432	42	59	114	88	62	67	656	2 524	8 609	12 493	16 883	59 212	100 377	19 329	50 243
5. Östergötlands län	..	..	..	..	..	..	..	..	53 638	67 110	80 046	84 499	52 744	226 431	564 468	116 984	122 426
Staten	..	..	..	..	..	..	..	..	465	318	947	2 392	2 237	33 294	39 653	6 554	357
Andra samfälligheter	..	..	..	..	..	..	..	..	1 404	2 158	2 889	7 312	6 042	35 180	54 985	14 611	870
Aktiebolag	..	..	..	..	..	..	..	..	207	186	654	1 422	2 945	76 970	82 384	6 238	1 088
Enskilda ägare	4 870	5 560	3 443	1 132	607	275	67	36	51 562	64 448	75 556	73 373	41 520	80 987	387 446	89 581	120 111
Utmark	..	..	..	..	..	..	..	..	13 662	20 698	30 343	35 685	23 430	38 409	162 227	—	—
Lägenheter m. m.	..	..	..	..	..	..	..	..	2 320	2 849	3 604	1 730	575	—	11 078	2	3
0,26— 2 hektar	694	468	440	16	6	6	—	—	2 595	585	445	842	—	—	4 467	934	686
2— 10 »	1 724	2 046	1 470	392	142	33	8	1	15 421	14 041	9 766	4 351	2 346	3 057	48 982	10 200	12 513
10— 50 »	2 078	2 521	1 362	620	361	146	25	7	15 550	22 371	24 155	17 961	6 006	5 079	91 122	45 851	56 103
Över 50 »	374	525	171	104	98	90	34	28	2 014	3 904	7 243	12 804	9 163	34 442	69 570	32 594	50 806
a) Norra skogsbygden	..	..	..	..	..	..	..	..	9 118	13 465	17 473	17 859	13 994	96 987	168 896	17 275	19 023
Staten	..	..	..	..	..	..	..	..	25	73	91	517	376	19 891	20 973	1 911	13
Andra samfälligheter	..	..	..	..	..	..	..	..	156	428	562	2 141	1 746	12 344	17 377	1 619	169
Aktiebolag	..	..	..	..	..	..	..	..	84	112	238	713	1 548	43 607	46 302	2 584	576
Enskilda ägare	613	1 046	591	226	143	57	16	13	8 853	12 852	16 582	14 488	10 324	21 145	84 244	11 161	18 265

Län, naturliga områden, ägarekategorier samt storleksgrupper efter åkerarealen för brukningsenheter i enskild ägo	Antal brukningsenheter i enskild ägo		Antal brukningsenheter i enskild ägo med skogsmark, fördelat på storleksgrupper efter skogsmarksarealen						Hela arealen skogsmark, hektar, fördelad på storleksgrupper efter skogsmarksarealen						Summa skogsmark, hektar	Åker, hektar, inom lägenheter och brukningsenheter	
	utan skogsmark	med skogsmark	högst 25 ha	25—50 ha	50—100 ha	100—200 ha	200—400 ha	över 400 ha	högst 25 ha	25—50 ha	50—100 ha	100—200 ha	200—400 ha	över 400 ha		utan skogsmark	med skogsmark
b) Östgötaslätten	..	..	..	..	..	..	..	..	23 691	20 081	20 651	19 684	9 597	29 812	123 516	73 274	78 346
Staten	..	..	..	..	..	..	..	..	397	199	603	1 039	1 104	1 830	5 172	3 923	334
Andra samfälligheter	..	..	..	..	..	..	..	..	931	1 216	1 452	2 216	1 338	7 061	14 214	10 453	598
Aktiebolag	..	..	..	..	..	..	..	..	57	74	416	200	—	2 066	2 813	1 062	467
Enskilda ägare	2 579	2 362	1 716	372	170	73	19	12	22 306	18 592	18 180	16 229	7 155	18 855	101 317	57 836	76 947
c) Södra skogsbygden	..	..	..	..	..	..	..	..	16 875	28 135	35 604	39 208	24 310	87 057	231 189	20 909	18 784
Staten	..	..	..	..	..	..	..	..	43	—	253	836	757	11 573	13 462	701	9
Andra samfälligheter	..	..	..	..	..	..	..	..	259	402	710	2 545	2 655	15 775	22 346	2 275	103
Aktiebolag	..	..	..	..	..	..	..	..	60	—	—	509	740	29 443	30 752	2 029	39
Enskilda ägare	1 453	1 745	909	433	250	118	28	7	16 513	27 733	34 641	35 318	20 158	30 266	164 629	15 904	18 633
d) Södra kustlandet	..	..	..	..	..	..	..	..	3 954	5 429	6 318	7 748	4 843	12 575	40 867	5 526	6 273
Staten	..	..	..	..	..	..	..	..	—	46	—	—	—	—	46	19	1
Andra samfälligheter	..	..	..	..	..	..	..	..	58	112	165	410	303	—	1 048	264	—
Aktiebolag	..	..	..	..	..	..	..	..	6	—	—	—	657	1 854	2 517	563	6
Enskilda ägare	225	407	227	101	44	27	4	4	3 890	5 271	6 153	7 338	3 883	10 721	37 256	4 680	6 266
6. Jönköpings län	..	..	..	..	..	..	..	..	111 026	179 137	153 919	72 998	48 745	76 330	642 155	35 168	93 309
Staten	..	..	..	..	..	..	..	..	188	201	679	2 193	6 237	22 641	32 139	1 624	123
Andra samfälligheter	..	..	..	..	..	..	..	..	693	1 352	3 874	9 124	7 756	7 874	30 673	4 927	309
Aktiebolag	..	..	..	..	..	..	..	..	406	740	1 296	3 697	3 886	22 593	32 618	1 973	971
Enskilda ägare	2 634	12 733	6 813	4 017	1 597	253	45	8	109 739	176 844	148 070	57 984	30 866	23 222	546 725	26 644	91 906
Utmark	..	..	..	..	..	..	..	..	15 248	27 080	35 984	23 872	17 974	16 758	136 916	—	—
Lägenheter m. m.	..	..	..	..	..	..	..	..	1 794	3 500	4 191	1 032	435	—	10 952	2	1
0,26—2 hektar	474	1 244	1 149	67	24	3	1	—	8 834	2 426	1 477	321	259	—	13 317	619	1 915
2—10 »	1 371	9 453	5 151	3 228	977	90	6	1	75 656	116 378	64 573	11 178	1 696	574	270 055	8 322	53 604
10—50 »	741	1 989	510	718	586	146	26	3	8 148	27 310	41 081	19 366	7 080	1 701	104 686	13 769	32 205
Över 50 »	48	47	3	4	10	14	12	4	59	150	764	2 215	3 422	4 189	10 799	3 932	4 181

7. Kronobergs län ...	..	..	..	..	..	..	..	..	104 282	134 837	109 911	63 459	38 849	117 804	569 142	17 651	76 296
Staten	..	..	..	..	..	..	..	..	169	117	430	1 893	3 373	23 384	29 366	805	113
Andra samfälligheter .	..	..	..	..	..	..	..	..	341	926	3 071	7 725	6 401	9 601	28 065	2 684	220
Aktiebolag	..	..	..	..	..	..	..	..	282	741	1 205	2 701	6 094	59 583	70 606	2 156	172
Enskilda ägare	1 914	12 032	7 364	3 159	1 192	255	43	19	103 490	133 053	105 205	51 140	22 981	25 236	441 105	12 006	75 791
Utmark	..	..	..	..	..	..	..	..	11 138	17 705	22 299	16 285	11 210	7 470	86 107	—	—
Lägenheter m. m. ..	..	..	..	..	..	..	..	..	1 737	1 740	1 798	1 244	493	—	7 012	2	3
0,26 – 2 hektar....	614	1 802	1 707	65	24	6	—	—	12 384	2 227	1 669	712	—	—	16 992	882	2 827
2 – 10 »	1 016	8 991	5 282	2 658	861	172	15	3	72 323	95 287	58 431	22 444	3 553	1 998	254 036	5 713	50 829
10 – 50 »	272	1 208	373	434	305	67	23	6	5 869	16 004	20 889	8 811	6 359	4 368	62 300	4 511	18 946
Över 50 »	12	31	2	2	2	10	5	10	39	90	119	1 644	1 366	11 400	14 658	898	3 186
8. Kalmar län	..	..	..	..	..	..	..	..	58 727	111 987	154 166	117 562	77 580	165 698	685 720	63 965	113 675
Staten	..	..	..	..	..	..	..	..	124	338	289	794	2 285	52 839	56 669	3 268	214
Andra samfälligheter .	..	..	..	..	..	..	..	..	704	1 177	2 087	5 178	8 880	12 087	30 113	6 455	522
Aktiebolag	..	..	..	..	..	..	..	..	146	214	542	1 997	1 414	36 821	41 134	3 754	1 018
Enskilda ägare	3 606	8 579	4 022	2 362	1 523	488	136	48	57 753	110 258	151 248	109 593	65 001	63 951	557 804	50 488	111 921
Utmark	..	..	..	..	..	..	..	..	8 607	18 172	37 035	42 777	27 736	27 218	161 545	—	—
Lägenheter m. m. ..	..	..	..	..	..	..	..	..	2 616	4 952	7 123	1 779	223	—	16 693	3	0
0,26 – 2 hektar....	501	751	655	66	22	6	1	1	4 792	2 300	1 768	846	277	977	10 960	668	1 084
2 – 10 »	1 433	4 431	2 077	1 482	718	137	15	2	27 050	54 155	48 364	17 698	3 717	1 140	152 124	9 127	28 221
10 – 50 »	1 564	3 179	1 254	783	749	305	78	10	14 211	29 525	54 416	40 499	20 540	5 855	165 046	31 816	62 347
Över 50 »	108	218	36	31	34	40	42	35	477	1 154	2 542	5 994	12 508	28 761	51 436	8 874	20 269
Länets norra del	..	..	..	..	..	..	..	..	19 455	43 253	63 070	51 050	34 199	86 545	297 572	24 668	35 750
b) Norra kustl. (n:a del.)	..	..	..	..	..	..	..	..	13 754	29 335	39 126	35 437	27 303	73 353	218 308	19 499	27 048
Staten	..	..	..	..	..	..	..	..	10	—	54	235	722	14 639	15 660	1 172	16
Andra samfälligheter	..	..	..	..	..	..	..	..	202	174	324	970	2 766	3 725	8 161	1 558	144
Aktiebolag	..	..	..	..	..	..	..	..	85	42	230	414	282	19 316	20 369	2 072	380
Enskilda ägare	835	1 834	695	567	359	141	45	27	13 457	29 119	38 518	33 818	23 533	35 673	174 118	14 697	26 508
c) Skogsbygden (n:a del.)	..	..	..	..	..	..	..	..	5 701	13 918	23 944	15 613	6 896	13 192	79 264	5 169	8 702
Staten	..	..	..	..	..	..	..	..	22	50	170	—	335	5 436	6 013	222	—
Andra samfälligheter	..	..	..	..	..	..	..	..	65	189	351	861	795	2 822	5 083	493	2
Aktiebolag	..	..	..	..	..	..	..	..	17	—	—	318	—	1 283	1 618	38	—
Enskilda ägare	424	826	316	251	192	57	10		5 597	13 679	23 423	14 434	5 766	3 651	66 550	4 416	8 700
Länets södra del	..	..	..	..	..	..	..	..	39 272	68 734	91 096	66 512	43 381	79 153	388 148	39 297	77 925
a) Kalmarslätten	..	..	..	..	..	..	..	..	12 802	21 914	23 167	16 716	13 533	28 100	116 232	11 893	32 084
Staten	..	..	..	..	..	..	..	..	21	165	65	246	500	8 718	9 715	748	106
Andra samfälligheter	..	..	..	..	..	..	..	..	88	351	587	1 101	2 085	1 513	5 725	1 918	128
Aktiebolag	..	..	..	..	..	..	..	..	12	32	154	308	259	6 519	7 284	546	471
Enskilda ägare	479	1 727	880	495	246	72	26	8	12 681	21 366	22 361	15 061	10 689	11 350	93 508	8 681	31 379

TAB. 5 (forts.). ANTAL BRUKNINGSENHETER I ENSKILD ÄGO, MED OCH UTAN KATEGORIER OCH STORLEKSGRUPPER ÅR 1951 INOM VARJE LÄN OCH NATUR-

Län, naturliga områden, ägarekategorier samt storleksgrupper efter åkerarealen för brukningsenheter i enskild ägo	Antal brukningsenheter i enskild ägo		Antal brukningsenheter i enskild ägo med skogsmark, fördelat på storleksgrupper efter skogsmarksarealen						Hela arealen skogsmark, hektar, fördelad på storleksgrupper efter skogsmarksarealen						Summa skogsmark, hektar	Åker, hektar, inom lägenheter och brukningsenheter	
	utan skogsmark	med skogsmark	högst 25 ha	25—50 ha	50—100 ha	100—200 ha	200—400 ha	över 400 ha	högst 25 ha	25—50 ha	50—100 ha	100—200 ha	200—400 ha	över 400 ha		utan skogsmark	med skogsmark
b) Norra kustl. (s:a del.)	..	..	..	..	..	..	..	..	765	2 181	4 875	3 943	3 881	4 794	20 439	1 164	1 622
Staten	..	..	..	..	..	..	..	..	—	—	—	—	—	2 987	2 987	117	—
Andra samfälligheter	..	..	..	..	..	..	..	..	—	—	—	267	—	909	1 176	316	—
Aktiebolag	..	..	..	..	..	..	..	..	—	—	—	173	—	483	656	47	—
Enskilda ägare	43	159	42	41	51	16	8	1	765	2 181	4 875	3 503	3 881	415	15 620	684	1 622
c) Skogsbygden (s:a del.)	..	..	..	..	..	..	..	..	16 339	41 422	61 567	45 304	25 738	40 925	231 295	7 442	23 647
Staten	..	..	..	..	..	..	..	..	58	83	—	313	499	15 725	16 678	713	77
Andra samfälligheter	..	..	..	..	..	..	..	..	127	198	502	1 876	3 234	3 118	9 055	833	143
Aktiebolag	..	..	..	..	..	..	..	..	22	140	158	659	873	9 220	11 072	787	9
Enskilda ägare	506	2 873	1 018	932	664	200	47	12	16 132	41 001	60 907	42 456	21 132	12 862	194 490	5 109	23 418
d) Öland	..	..	..	..	..	..	..	..	9 366	3 217	1 487	549	229	5 334	20 182	18 798	20 572
Staten	..	..	..	..	..	..	..	..	13	40	—	—	229	5 334	5 616	296	15
Andra samfälligheter	..	..	..	..	..	..	..	..	222	265	323	103	—	—	913	1 337	105
Aktiebolag	..	..	..	..	..	..	..	..	10	—	—	125	—	—	135	264	158
Enskilda ägare	1 319	1 160	1 071	76	11	2	—	—	9 121	2 912	1 164	321	—	—	13 518	16 901	20 294
9. Gotlands län	..	..	..	..	..	..	..	..	36 760	35 092	30 835	16 108	9 254	9 556	137 605	9 132	74 667
Staten	..	..	..	..	..	..	..	..	202	150	448	917	2 500	5 669	9 886	406	228
Andra samfälligheter	..	..	..	..	..	..	..	..	717	1 514	2 135	1 552	2 439	—	8 357	749	557
Aktiebolag	..	..	..	..	..	..	..	..	108	213	209	651	1 781	2 462	5 424	82	1 027
Enskilda ägare	1 320	4 279	2 940	851	382	94	9	3	35 733	33 215	28 043	12 988	2 534	1 425	113 938	7 895	72 855
Utmark	..	..	..	..	..	..	..	..	3 103	1 760	1 670	601	—	—	7 134	—	—
Lägenheter m. m.	..	..	..	..	..	..	..	..	710	471	269	280	208	—	1 938	1	1
0,26—2 hektar	393	294	282	8	4	—	—	—	2 048	258	251	—	—	—	2 557	580	427
2—10 »	731	1 367	1 220	112	31	3	1	—	11 064	3 840	2 141	329	250	—	17 624	3 617	8 490
10—50 »	190	2 482	1 411	701	299	69	2	—	18 288	25 710	20 441	8 654	434	—	73 527	3 151	53 360
Över 50 »	6	136	27	30	48	22	6	3	520	1 176	3 271	3 124	1 642	1 425	11 158	546	10 577

10. Blekinge län	..	..	..	..	..	..	..	..	43 075	43 805	42 187	22 562	12 097	20 326	184 052	7 008	49 510
Staten	..	..	..	..	..	..	..	..	78	260	55	641	625	3 055	4 714	140	119
Andra samfälligheter	..	..	..	..	..	..	..	..	361	445	1 095	1 187	1 664	524	5 276	940	274
Aktiebolag	..	..	..	..	..	..	..	..	154	157	427	696	630	5 507	7 571	287	149
Enskilda ägare	1 206	5 418	3 646	1 106	512	119	27	8	42 482	42 943	40 610	20 038	9 178	11 240	166 491	5 641	48 968
Utmark	..	..	..	..	..	..	..	..	2 804	2 349	4 662	3 921	2 312	1 218	17 266	—	—
Lägenheter m. m.	..	..	..	..	..	..	..	..	701	703	456	503	—	—	2 363	4	2
0,26— 2 hektar	690	1 019	978	26	10	2	3	—	6 074	951	671	246	815	—	8 757	891	1 485
2—10 »	373	3 086	2 151	696	214	22	3	—	25 676	24 891	14 410	2 815	704	—	68 496	1 902	17 674
10—50 »	139	1 239	501	376	269	80	10	3	7 020	13 762	18 900	10 539	2 232	1 339	53 792	2 534	23 083
Över 50 »	4	74	16	8	19	15	11	5	207	287	1 511	2 014	3 115	8 683	15 817	310	6 724
a) Skogsbygden	..	..	..	..	..	..	..	..	26 111	29 596	30 272	17 191	7 824	13 016	124 010	1 990	20 320
Staten	..	..	..	..	..	..	..	..	*61*	*101*	55	*491*	*371*	3 055	*4 134*	*122*	58
Andra samfälligheter	..	..	..	..	..	..	..	..	158	75	421	418	382	—	1 454	168	40
Aktiebolag	..	..	..	..	..	..	..	..	64	41	288	464	630	5 507	6 994	173	149
Enskilda ägare	414	3 330	2 082	758	374	94	19	3	25 828	29 379	29 508	15 818	6 441	4 454	111 428	1 527	20 073
b) Slättbygden	..	..	..	..	..	..	..	..	16 964	14 209	11 915	5 371	4 273	7 310	60 042	5 018	29 190
Staten	..	..	..	..	..	..	..	..	17	159	—	150	254	—	580	18	61
Andra samfälligheter	..	..	..	..	..	..	..	..	203	370	674	769	1 282	524	3 822	772	234
Aktiebolag	..	..	..	..	..	..	..	..	90	116	139	232	—	—	577	114	—
Enskilda ägare	792	2 088	1 564	348	138	25	8	5	16 654	13 564	11 102	4 220	2 737	6 786	55 063	4 114	28 895
11. Kristianstads län	..	..	..	..	..	..	..	..	74 417	52 125	44 241	22 987	13 188	47 941	254 899	118 593	106 975
Staten	..	..	..	..	..	..	..	..	267	284	916	2 295	2 590	11 326	17 678	4 802	572
Andra samfälligheter	..	..	..	..	..	..	..	..	1 532	1 662	2 887	4 595	1 249	1 118	13 043	6 580	1 688
Aktiebolag	..	..	..	..	..	..	..	..	314	149	886	660	975	4 894	7 878	2 159	413
Enskilda ägare	8 852	9 162	7 468	1 139	447	75	15	18	72 304	50 030	39 552	15 437	8 374	30 603	216 300	105 052	104 302
Utmark	..	..	..	..	..	..	..	..	8 624	8 807	8 604	5 750	4 160	10 468	46 413	—	—
Lägenheter m. m.	..	..	..	..	..	..	..	..	1 463	1 025	1 019	263	—	—	3 770	13	6
0,26— 2 hektar	1 878	986	941	31	11	2	1	—	4 815	1 003	631	287	314	—	7 050	2 367	1 319
2—10 »	3 468	5 055	4 350	528	152	21	3	1	37 871	18 275	10 034	2 644	839	779	70 442	20 722	30 699
10—50 »	3 317	2 967	2 089	559	264	45	6	4	18 755	20 175	17 814	5 604	1 723	2 912	66 983	63 946	54 068
Över 50 »	189	154	88	21	20	7	5	13	776	745	1 450	889	1 338	16 444	21 642	18 004	18 210
a) Skogsbygden	..	..	..	..	..	..	..	..	52 361	42 163	36 697	18 034	10 174	25 841	185 270	13 554	50 665
Staten	..	..	..	..	..	..	..	..	101	119	185	1 177	1 759	10 448	13 789	920	486
Andra samfälligheter	..	..	..	..	..	..	..	..	609	1 189	1 881	3 981	1 004	1 118	9 782	1 218	558
Aktiebolag	..	..	..	..	..	..	..	..	208	119	715	358	975	2 254	4 629	426	76
Enskilda ägare	1 509	6 132	4 722	943	387	63	12	5	51 443	40 736	33 916	12 518	6 436	12 021	157 070	10 990	49 545

Län, naturliga områden, ägarekategorier samt storleksgrupper efter åkerarealen för brukningsenheter i enskild ägo	Antal brukningsenheter i enskild ägo		Antal brukningsenheter i enskild ägo med skogsmark, fördelat på storleksgrupper efter skogsmarksarealen						Hela arealen skogsmark, hektar, fördelad på storleksgrupper efter skogsmarksarealen						Summa skogsmark, hektar	Åker, hektar, inom lägenheter och brukningsenheter	
	utan skogsmark	med skogsmark	högst 25 ha	25—50 ha	50—100 ha	100—200 ha	200—400 ha	över 400 ha	högst 25 ha	25—50 ha	50—100 ha	100—200 ha	200—400 ha	över 400 ha		utan skogsmark	med skogsmark
b) Mellanbygden	..	..	..	..	..	..	..	..	15 424	7 139	5 672	3 954	2 016	16 537	50 742	42 872	37 569
Staten	..	..	..	..	..	..	..	..	80	135	497	941	831	445	2 929	1 501	1
Andra samfälligheter	..	..	..	..	..	..	..	..	688	274	939	614	—	—	2 515	1 880	437
Aktiebolag	..	..	..	..	..	..	..	..	75	30	93	174	—	2 640	3 012	1 077	102
Enskilda ägare	3 371	2 119	1 915	135	46	10	2	11	14 581	6 700	4 143	2 225	1 185	13 452	42 286	38 414	37 029
c) Slättbygden	..	..	..	..	..	..	..	..	6 632	2 823	1 872	999	998	5 563	18 887	62 167	18 741
Staten	..	..	..	..	..	..	..	..	86	30	234	177	—	433	960	2 381	85
Andra samfälligheter	..	..	..	..	..	..	..	..	235	199	67	—	245	—	746	3 482	693
Aktiebolag	..	..	..	..	..	..	..	..	31	—	78	128	—	—	237	656	235
Enskilda ägare	3 972	911	831	61	14	2	1	2	6 280	2 594	1 493	694	753	5 130	16 944	55 648	17 728
12. Malmöhus län	..	..	..	..	..	..	..	..	15 174	9 020	8 507	5 219	8 226	21 664	67 810	266 125	61 656
Staten	..	..	..	..	..	..	..	..	163	96	354	607	1 864	755	3 839	9 936	363
Andra samfälligheter	..	..	..	..	..	..	..	..	526	894	655	752	284	3 436	6 547	21 839	607
Aktiebolag	..	..	..	..	..	..	..	..	72	148	99	323	—	—	642	6 000	2 188
Enskilda ägare	14 845	2 260	1 972	175	76	13	10	14	14 413	7 882	7 399	3 537	6 078	17 473	56 782	228 350	58 498
Utmark	..	..	..	..	..	..	..	..	2 252	1 594	2 011	1 716	3 414	4 432	15 419	—	—
Lägenheter m. m.	..	..	..	..	..	..	..	..	326	77	203	—	—	—	606	15	—
0,26—2 hektar	2 863	103	96	3	2	1	1	—	339	112	164	156	210	—	981	3 766	134
2—10 »	5 233	809	757	45	4	3	—	—	4 303	1 472	242	359	—	—	6 376	31 006	5 269
10—50 »	6 111	1 160	992	109	53	2	3	1	6 267	3 927	3 586	240	747	1 422	16 189	131 666	23 508
Över 50 »	638	188	127	18	17	7	6	13	926	700	1 193	1 066	1 707	11 619	17 211	61 897	29 587
a) Skogsbygden	..	..	..	..	..	..	..	..	9 344	6 575	5 529	3 281	2 718	6 780	34 227	10 102	16 232
Staten	..	..	..	..	..	..	..	..	54	38	—	432	1 017	755	2 296	513	31
Andra samfälligheter	..	..	..	..	..	..	..	..	192	414	423	531	—	1 937	3 497	674	185
Aktiebolag	..	..	..	..	..	..	..	..	21	—	—	—	—	—	21	34	1
Enskilda ägare	1 021	1 187	977	141	55	8	4	2	9 077	6 123	5 106	2 318	1 701	4 088	28 413	8 881	16 015

b) Mellanbygden	..	..	..	..	..	..	..	..	3 852	1 399	1 576	1 311	2 320	10 160	20 618	60 917	20 211
Staten	..	..	..	..	..	..	..	..	60	58	221	175	216	—	730	1 508	13
Andra samfälligheter	..	..	..	..	..	..	..	..	188	256	55	221	284	1 071	2 075	2 902	98
Aktiebolag	..	..	..	..	..	..	..	..	10	35	—	—	—	—	45	85	—
Enskilda ägare	4 206	721	675	22	13	3	4	4	3 594	1 050	1 300	915	1 820	9 089	17 768	56 422	20 100
c) Slättbygden	..	..	..	..	..	..	..	..	1 978	1 046	1 402	627	3 188	4 724	12 965	195 106	25 213
Staten	..	..	..	..	..	..	..	..	49	—	133	—	631	—	813	7 915	319
Andra samfälligheter	..	..	..	..	..	..	..	..	146	224	177	—	—	428	975	18 263	324
Aktiebolag	..	..	..	..	..	..	..	..	41	113	99	323	—	—	576	5 881	2 187
Enskilda ägare	9 618	352	320	12	8	2	2	8	1 742	709	993	304	2 557	4 296	10 601	163 047	22 383
13. Hallands län	..	..	..	..	..	..	..	..	55 918	57 016	39 285	17 667	10 115	24 566	204 567	55 144	85 770
Staten	..	..	..	..	..	..	..	..	114	225	174	651	2 186	7 206	10 556	1 323	125
Andra samfälligheter	..	..	..	..	..	..	..	..	648	1 216	2 780	3 531	2 036	1 163	11 374	4 604	784
Aktiebolag	..	..	..	..	..	..	..	..	130	312	595	1 152	1 760	2 634	6 583	241	464
Enskilda ägare	3 977	7 065	5 126	1 391	458	68	10	12	55 026	55 263	35 736	12 333	4 133	13 563	176 054	48 976	84 397
Utmark	..	..	..	..	..	..	..	..	5 041	5 065	4 521	3 213	1 496	1 424	20 760	—	—
Lägenheter m. m.	..	..	..	..	..	..	..	..	739	665	547	156	—	—	2 107	3	1
0,26 – 2 hektar	468	453	421	25	7	—	—	—	2 931	828	450	—	—	—	4 209	712	716
2 – 10 »	1 747	4 006	2 750	945	284	26	1		27 945	33 822	18 853	3 398	254	—	84 272	10 394	24 125
10 – 50 »	1 703	2 492	1 895	401	155	33	7	1	17 752	14 190	10 536	4 169	1 748	2 073	50 468	32 266	45 857
Över 50 »	59	114	60	20	12	9	2	11	618	693	829	1 397	635	10 066	14 238	5 601	13 698
a) Slättbygden	..	..	..	..	..	..	..	..	13 252	7 037	4 617	3 371	1 313	8 737	38 327	44 468	41 208
Staten	..	..	..	..	..	..	..	..	65	107	174	125	437	2 057	2 965	971	105
Andra samfälligheter	..	..	..	..	..	..	..	..	304	350	632	527	—	439	2 252	3 059	501
Aktiebolag	..	..	..	..	..	..	..	..	17	70	44	326	265	—	722	25	403
Enskilda ägare	2 879	1 835	1 600	166	47	13	1	8	12 866	6 510	3 767	2 393	611	6 241	32 388	40 413	40 199
b) Skogsbygden	..	..	..	..	..	..	..	..	25 690	40 439	30 775	13 053	7 544	14 254	131 755	5 153	25 801
Staten	..	..	..	..	..	..	..	..	41	—	—	526	1 474	5 149	7 190	206	17
Andra samfälligheter	..	..	..	..	..	..	..	..	166	576	1 528	2 618	1 739	299	6 926	807	98
Aktiebolag	..	..	..	..	..	..	..	..	97	242	487	826	1 495	2 634	5 781	209	56
Enskilda ägare	558	3 337	1 927	979	370	50	8	3	25 386	39 621	28 760	9 083	2 836	6 172	111 858	3 931	25 630
c) Norra Halland	..	..	..	..	..	..	..	..	16 976	9 540	3 893	1 243	1 258	1 575	34 485	5 523	18 761
Staten	..	..	..	..	..	..	..	..	8	118	—		275	—	401	146	3
Andra samfälligheter	..	..	..	..	..	..	..	..	178	290	620	386	297	425	2 196	738	185
Aktiebolag	..	..	..	..	..	..	..	..	16	—	64	—	—	—	80	7	5
Enskilda ägare	540	1 893	1 599	246	41	5	1	1	16 774	9 132	3 209	857	686	1 150	31 808	4 632	18 568

Län, naturliga områden, ägarekategorier samt storleksgrupper efter åkerarealen för brukningsenheter i enskild ägo	Antal brukningsenheter i enskild ägo		Antal brukningsenheter i enskild ägo med skogsmark, fördelat på storleksgrupper efter skogsmarksarealen						Hela arealen skogsmark, hektar, fördelad på storleksgrupper efter skogsmarksarealen						Summa skogsmark, hektar	Åker, hektar, inom lägenheter och brukningsenheter	
	utan skogsmark	med skogsmark	högst 25 ha	25—50 ha	50—100 ha	100—200 ha	200—400 ha	över 400 ha	högst 25 ha	25—50 ha	50—100 ha	100—200 ha	200—400 ha	över 400 ha		utan skogsmark	med skogsmark
14. Göteb. o. Bohus län	..	..	..	..	..	..	..	..	69 369	39 589	24 816	14 704	9 179	7 254	164 911	16 358	72 676
Staten	..	..	..	..	..	..	..	..	91	325	384	1 108	2 364	5 158	9 430	1 611	237
Andra samfälligheter	..	..	..	..	..	..	..	..	1 024	1 240	1 639	2 474	2 597	856	9 830	2 848	1 013
Aktiebolag	..	..	..	..	..	..	..	..	170	301	53	285	791	1 240	2 840	377	168
Enskilda ägare	2 284	8 654	7 376	936	283	54	5	—	68 084	37 723	22 740	10 837	3 427	—	142 811	11 522	71 258
Utmark	..	..	..	..	..	..	..	..	5 318	3 477	3 157	3 225	2 018	—	17 195	—	—
Lägenheter m. m.	..	..	..	..	..	..	..	..	973	606	139	224	—	—	1 942	4	1
0,26— 2 hektar	854	822	800	19	1	1	1	—	3 196	678	60	170	206	—	4 310	1 164	1 251
2—10 »	1 162	5 704	5 124	454	113	12	1	—	40 637	16 241	7 478	1 559	225	—	66 140	5 688	34 006
10—50 »	263	2 091	1 448	454	158	31	—	—	17 900	16 369	11 026	4 058	—	—	49 353	4 152	33 175
Över 50 »	5	37	4	9	11	10	3	—	60	352	880	1 601	978	—	3 871	514	2 825
15. Älvsborgs län	..	..	..	..	..	..	..	..	177 638	161 416	121 644	69 234	42 002	84 098	656 032	38 355	164 606
Staten	..	..	..	..	..	..	..	..	450	710	1 638	2 809	3 759	17 464	26 830	2 569	436
Andra samfälligheter	..	..	..	..	..	..	..	..	1 315	2 455	5 976	9 576	7 687	15 399	42 408	6 214	1 462
Aktiebolag	..	..	..	..	..	..	..	..	595	688	2 054	3 153	6 283	24 065	36 838	2 061	1 618
Enskilda ägare	4 110	20 072	14689	3 749	1 291	262	59	22	175 278	157 563	111 976	53 696	24 273	27 170	549 956	27 511	161 090
Utmark	..	..	..	..	..	..	..	..	18 546	21 162	22 125	17 232	7 539	9 489	96 093	—	—
Lägenheter m. m.	..	..	..	..	..	..	..	..	2 881	2 435	1 692	1 416	653	—	9 077	3	5
0,26— 2 hektar	1 420	3 027	2 824	146	44	12	—	1	18 301	5 085	2 982	1 612	—	473	28 453	2 007	4 563
2—10 »	1 925	12 442	8 976	2 577	774	103	11	1	101 424	91 471	52 089	13 157	3 038	975	262 154	9 742	70 496
10—50 »	738	4 493	2 868	1 010	456	124	28	7	33 899	36 741	31 878	16 867	7 548	4 726	131 659	13 418	76 295
Över 50 »	27	110	21	16	17	23	20	13	227	669	1 210	3 412	5 495	11 507	22 520	2 341	9 731
Länets norra del	..	..	..	..	..	..	..	..	93 379	64 255	48 375	34 428	21 771	53 731	315 939	25 066	103 937
a) Slättbygden	..	..	..	..	..	..	..	..	39 902	15 068	9 903	7 161	6 895	10 412	89 341	16 564	60 870
Staten	..	..	..	..	..	..	..	..	136	147	528	642	473	4 761	6 687	1 602	250
Andra samfälligheter	..	..	..	..	..	..	..	..	340	485	1 204	1 056	1 288	579	4 952	2 109	475
Aktiebolag	..	..	..	..	..	..	..	..	91	38	169	298	1 588	438	2 622	269	906
Enskilda ägare	1 231	4 817	4 357	343	75	28	10	4	39 335	14 398	8 002	5 165	3 546	4 634	75 080	12 584	59 239

b) Dalbygd. (n:a del.)	..	..	..	..	..	..	..	..	27 632	18 411	11 319	8 337	6 199	15 830	87 728	5 159	27 263
Staten	..	..	..	..	..	..	..	..	62	63	55	668	570	961	2 379	307	—
Andra samfälligheter	..	..	..	..	..	..	..	..	117	532	953	1 333	2 051	5 396	10 382	1 415	334
Aktiebolag	..	..	..	..	..	..	..	..	129	80	171	508	629	4 353	5 870	457	356
Enskilda ägare	537	2 969	2 360	446	125	26	9	3	27 324	17 736	10 140	5 828	2 949	5 120	69 097	2 980	26 573
c) Dalslands bergsbygd	..	..	..	..	..	..	..	..	21 387	25 863	25 330	18 181	8 230	26 485	125 476	3 155	13 277
Staten	..	..	..	..	..	..	..	..	51	—	88	123	—	4 058	4 320	116	10
Andra samfälligheter	..	..	..	..	..	..	..	..	84	269	395	881	797	6 186	8 612	503	61
Aktiebolag	..	..	..	..	..	..	..	..	141	120	371	860	1 148	8 378	11 018	357	111
Enskilda ägare	384	2 477	1 523	583	273	81	13	4	21 111	25 474	24 476	16 317	6 285	7 863	101 526	2 179	13 095
d) Södra högl. (n:a del.)	..	..	..	..	..	..	..	..	4 458	4 913	1 823	749	447	1 004	13 394	188	2 527
Staten	..	..	..	..	..	..	..	..	13	—	61	267	—	440	781	7	0
Andra samfälligheter	..	..	..	..	..	..	..	..	2	89	70	126	238	564	1 089	20	8
Aktiebolag	..	..	..	..	..	..	..	..	—	—	—	—	—	—	—	—	—
Enskilda ägare	41	493	347	120	23	2	1	—	4 443	4 824	1 692	356	209	—	11 524	161	2 519
Länets södra del	..	..	..	..	..	..	..	..	84 259	97 161	73 269	34 806	20 231	30 367	340 093	13 289	60 669
b) Dalbygd. (s:a del.)	..	..	..	..	..	..	..	..	7 238	6 863	5 660	2 688	1 479	1 536	25 464	2 267	8 336
Staten	..	..	..	..	..	..	..	..	13	63	86	—	533	1 536	2 231	182	25
Andra samfälligheter	..	..	..	..	..	..	..	..	202	133	427	372	461	—	1 595	391	152
Aktiebolag	..	..	..	..	..	..	..	..	28	38	187	—	—	—	253	32	70
Enskilda ägare	484	894	666	161	53	13	1	—	6 995	6 629	4 960	2 316	485	—	21 385	1 662	8 089
d) Södra högl. (s:a del.)	..	..	..	..	..	..	..	..	77 021	90 298	67 609	32 118	18 752	28 831	314 629	11 022	52 333
Staten	..	..	..	..	..	..	..	..	175	437	820	1 109	2 183	5 708	10 432	355	151
Andra samfälligheter	..	..	..	..	..	..	..	..	570	947	2 927	5 808	2 852	2 674	15 778	1 776	432
Aktiebolag	..	..	..	..	..	..	..	..	206	412	1 156	1 487	2 918	10 896	17 075	946	175
Enskilda ägare	1 433	8 422	5 436	2 096	742	112	25	11	76 070	88 502	62 706	23 714	10 799	9 553	271 344	7 945	51 575
16. Skaraborgs län	..	..	..	..	..	..	..	..	105 148	51 004	39 636	28 472	24 578	88 594	337 432	114 668	193 784
Staten	..	..	..	..	..	..	..	..	438	735	1 893	3 077	5 088	27 757	38 988	7 987	1 115
Andra samfälligheter	..	..	..	..	..	..	..	..	1 714	2 713	3 068	4 631	4 474	14 261	30 861	13 209	2 101
Aktiebolag	..	..	..	..	..	..	..	..	333	260	399	1 638	1 015	19 371	23 016	3 742	2 090
Enskilda ägare	7 215	12 877	11367	1 009	356	89	30	26	102 663	47 296	34 276	19 126	14 001	27 205	244 567	89 730	188 478
Utmark	..	..	..	..	..	..	..	..	18 422	11 401	8 965	6 181	5 662	7 675	58 306	—	—
Lägenheter m. m.	..	..	..	..	..	..	..	..	2 134	1 120	711	844	—	—	4 809	3	4
0,26 – 2 hektar	1 266	948	931	11	6	—			3 030	349	395	—	—	—	3 774	1 759	1 435
2 – 10 »	2 859	5 803	5 397	342	61	2	1		35 357	11 481	4 013	317	212	—	51 380	16 312	37 005
10 – 50 »	2 933	5 759	4 922	597	204	30	5	1	42 177	20 731	13 892	3 871	1 355	481	82 507	57 340	110 250
Över 50 »	157	367	117	59	85	57	24	25	1 543	2 214	6 300	7 913	6 772	19 049	43 791	14 316	39 784

Län, naturliga områden, ägarekategorier samt storleksgrupper efter åkerarealen för brukningsenheter i enskild ägo	Antal brukningsenheter i enskild ägo		Antal brukningsenheter i enskild ägo med skogsmark, fördelat på storleksgrupper efter skogsmarksarealen						Hela arealen skogsmark, hektar, fördelad på storleksgrupper efter skogsmarksarealen						Summa skogsmark, hektar	Åker, hektar, inom lägenheter och brukningsenheter	
	utan skogsmark	med skogsmark	högst 25 ha	25—50 ha	50—100 ha	100—200 ha	200—400 ha	över 400 ha	högst 25 ha	25—50 ha	50—100 ha	100—200 ha	200—400 ha	över 400 ha		utan skogsmark	med skogsmark
a) Slättbygden	..	..	..	..	..	..	..	..	60 821	21 028	15 607	14 658	13 694	32 982	158 790	81 002	136 394
Staten	..	..	..	..	..	..	..	..	282	533	1 134	2 367	4 544	8 794	17 654	6 172	948
Andra samfälligheter	..	..	..	..	..	..	..	..	1 144	1 749	1 477	2 423	1 570	4 135	12 498	9 123	1 269
Aktiebolag	..	..	..	..	..	..	..	..	173	66	229	986	245	6 325	8 024	1 500	1 700
Enskilda ägare	5 044	8 225	7 613	394	134	48	19	17	59 222	18 680	12 767	8 882	7 335	13 728	120 614	64 207	132 477
b) Falbygden	..	..	..	..	..	..	..	..	15 961	5 250	3 726	2 996	1 067	3 407	32 407	19 346	26 194
Staten	..	..	..	..	..	..	..	..	79	164	466	276	—	1 034	2 019	702	152
Andra samfälligheter	..	..	..	..	..	..	..	..	418	425	582	300	587	1 438	3 750	2 460	464
Aktiebolag	..	..	..	..	..	..	..	..	75	98	105	226	—	—	504	465	356
Enskilda ägare	1 366	1 744	1 618	86	26	11	1	2	15 389	4 563	2 573	2 194	480	935	26 134	15 719	25 222
c) Nordöstra höglandet	..	..	..	..	..	..	..	..	12 856	9 015	5 973	3 338	3 995	36 907	72 084	4 900	11 371
Staten	..	..	..	..	..	..	..	..	23	38	—	178	257	17 242	17 738	739	13
Andra samfälligheter	..	..	..	..	..	..	..	..	99	119	192	416	1 149	4 753	6 728	572	367
Aktiebolag	..	..	..	..	..	..	..	..	37	—	—	107	256	9 711	10 111	411	7
Enskilda ägare	312	1 267	989	204	58	11	3	2	12 697	8 858	5 781	2 637	2 333	5 201	37 507	3 178	10 984
d) Sydöstra höglandet	..	..	..	..	..	..	..	..	15 510	15 711	14 330	7 480	5 822	15 298	74 151	9 420	19 825
Staten	..	..	..	..	..	..	..	..	54	—	293	256	287	687	1 577	374	2
Andra samfälligheter	..	..	..	..	..	..	..	..	53	420	817	1 492	1 168	3 935	7 885	1 054	1
Aktiebolag	..	..	..	..	..	..	..	..	48	96	65	319	514	3 335	4 377	1 366	27
Enskilda ägare	493	1 641	1 147	325	138	19	7	5	15 355	15 195	13 155	5 413	3 853	7 341	60 312	6 626	19 795
17. Värmlands län	..	..	..	..	..	..	..	..	150 364	154 508	158 373	123 697	86 532	596 295	1 269 769	32 871	147 580
Staten	..	..	..	..	..	..	..	..	117	60	362	758	1 960	21 416	24 673	589	146
Andra samfälligheter	..	..	..	..	..	..	..	..	771	1 624	3 561	6 976	6 475	33 650	53 057	4 277	2 235
Aktiebolag	..	..	..	..	..	..	..	..	1 120	787	1 414	2 684	7 841	455 398	469 244	12 170	2 098
Enskilda ägare	2 934	19 057	12828	3 556	1 805	624	177	67	148 356	152 037	153 036	113 279	70 256	85 831	722 795	15 835	143 101

Utmark	..	..	..	..	..	..	..	..	18 571	21 530	25 312	28 218	20 606	43 307	157 544	..	—
Lägenheter m. m.	..	..	..	..	..	..	..	..	2 857	2 582	2 676	940	255	—	9 310	8	20
0,26–2 hektar	1 549	4 850	4 338	315	144	45	5	3	28 216	10 926	9 356	5 219	1 438	1 603	56 758	1 994	6 480
2–10 »	1 112	10 579	6 945	2 097	1 057	341	104	35	74 982	75 722	73 341	46 566	29 188	19 131	318 930	5 080	56 319
10–50 »	232	3 431	1 538	1 109	553	181	37	13	23 624	39 852	38 498	24 368	9 934	8 314	144 590	4 833	62 884
Över 50 »	41	197	7	35	51	57	31	16	106	1 425	3 853	7 968	8 835	13 476	35 663	3 920	17 398
a) Slättbygden	..	..	..	..	..	..	..	..	39 205	34 180	29 264	24 672	17 707	58 374	203 402	13 799	73 153
Staten	..	..	..	..	..	..	..	..	78	26	228	758	—	10 001	11 091	266	136
Andra samfälligheter	..	..	..	..	..	..	..	..	125	407	1 073	2 451	1 563	4 794	10 413	2 549	937
Aktiebolag	..	..	..	..	..	..	..	..	342	155	452	790	1 499	29 298	32 536	2 844	434
Enskilda ägare	590	4 817	3 499	839	326	107	32	14	38 660	33 592	27 511	20 673	14 645	14 281	149 362	8 140	71 646
b) Centr. o. v:a Värml.	..	..	..	..	..	..	..	..	91 364	93 761	85 035	49 903	22 296	173 294	515 653	11 590	62 182
Staten	..	..	..	..	..	..	..	..	25	—	—	—	1 152	6 504	7 681	165	10
Andra samfälligheter	..	..	..	..	..	..	..	..	462	819	1 749	2 541	3 980	13 253	22 804	1 383	1 013
Aktiebolag	..	..	..	..	..	..	..	..	584	342	504	1 354	5 016	137 957	145 757	4 946	1 138
Enskilda ägare	1 346	11 265	7 709	2 215	1 035	266	31	9	90 293	92 600	82 782	46 008	12 148	15 580	339 411	5 096	60 021
c) Bergslagen	..	..	..	..	..	..	..	..	4 603	5 501	6 289	5 305	2 420	101 228	125 346	3 715	4 711
Staten	..	..	..	..	..	..	..	..	—	34	67	—	279	3 429	3 809	154	—
Andra samfälligheter	..	..	..	..	..	..	..	..	39	230	353	540	—	2 213	3 375	157	186
Aktiebolag	..	..	..	..	..	..	..	..	75	117	83	254	886	84 645	86 060	2 827	441
Enskilda ägare	115	565	369	104	60	26	4	2	4 489	5 120	5 786	4 511	1 255	10 941	32 102	577	4 084
d) Norra Värmland	..	..	..	..	..	..	..	..	15 192	21 066	37 785	43 817	44 109	263 399	425 368	3 767	7 534
Staten	..	..	..	..	..	..	..	..	14	—	67	—	529	1 482	2 092	4	—
Andra samfälligheter	..	..	..	..	..	..	..	..	145	168	386	1 444	932	13 390	16 465	188	99
Aktiebolag	..	..	..	..	..	..	..	..	119	173	375	286	440	203 498	204 891	1 553	85
Enskilda ägare	883	2 410	1 251	398	384	225	110	42	14 914	20 725	36 957	42 087	42 208	45 029	201 920	2 022	7 350
18. Örebro län	..	..	..	..	..	..	..	..	59 857	45 805	42 797	37 916	27 362	315 385	529 122	40 365	105 401
Staten	..	..	..	..	..	..	..	..	243	237	1 015	965	331	80 515	83 306	3 227	210
Andra samfälligheter	..	..	..	..	..	..	..	..	804	1 096	2 260	3 566	3 963	21 985	33 674	5 715	1 584
Aktiebolag	..	..	..	..	..	..	..	..	560	535	1 188	1 768	3 040	163 049	170 140	6 771	1 268
Enskilda ägare	2 329	7 031	5 408	979	418	162	43	21	58 250	43 937	38 334	31 617	20 028	49 836	242 002	24 652	102 339
Utmark	..	..	..	..	..	..	..	..	6 225	7 153	8 248	8 109	6 728	26 137	62 600	—	—
Lägenheter m. m.	..	..	..	..	..	..	..	..	3 082	1 825	1 424	1 209	721	435	8 696	3	4
0,26–2 hektar	624	881	842	28	7	4	—	—	4 566	949	549	575	..	..	6 639	904	1 291
2–10 »	980	3 069	2 526	364	131	34	10	4	21 081	12 911	8 901	4 739	2 737	2 257	52 626	4 817	17 749
10–50 »	675	2 834	1 976	547	221	79	9	2	22 426	19 650	14 919	10 588	2 303	2 754	72 640	14 505	57 569
Över 50 »	50	247	64	40	59	45	24	15	870	1 449	4 293	6 397	7 539	18 253	38 801	4 423	25 726

TAB. 5 (forts.). ANTAL BRUKNINGSENHETER I ENSKILD ÄGO, MED OCH UTAN KATEGORIER OCH STORLEKSGRUPPER ÅR 1951 INOM VARJE LÄN OCH NATUR-

Län, naturliga områden, ägarekategorier samt storleksgrupper efter åkerarealen för brukningsenheter i enskild ägo	Antal brukningsenheter i enskild ägo		Antal brukningsenheter i enskild ägo med skogsmark, fördelat på storleksgrupper efter skogsmarksarealen						Hela arealen skogsmark, hektar, fördelad på storleksgrupper efter skogsmarksarealen						Summa skogsmark, hektar	Åker, hektar, inom lägenheter och brukningsenheter	
	utan skogsmark	med skogsmark	högst 25 ha	25—50 ha	50—100 ha	100—200 ha	200—400 ha	över 400 ha	högst 25 ha	25—50 ha	50—100 ha	100—200 ha	200—400 ha	över 400 ha		utan skogsmark	med skogsmark
a) Södra skogsbygden	..	..	..	..	..	..	..	..	8 803	9 572	6 392	5 160	3 443	74 343	107 713	8 877	11 312
Staten	..	..	..	..	..	..	..	..	10	30	265	175	—	17 269	17 749	377	—
Andra samfälligheter	..	..	..	..	..	..	..	..	134	89	209	1 033	506	10 313	12 284	1 257	324
Aktiebolag	..	..	..	..	..	..	..	..	103	71	94	316	203	26 438	27 225	2 230	181
Enskilda ägare	380	1 011	717	208	60	16	5	5	8 556	9 382	5 824	3 636	2 734	20 323	50 455	5 013	10 807
b) Slättbygden	..	..	..	..	..	..	..	..	27 633	13 832	12 443	8 875	7 831	19 785	90 399	21 262	70 161
Staten	..	..	..	..	..	..	..	..	125	139	500	478	331	2 601	4 174	1 628	131
Andra samfälligheter	..	..	..	..	..	..	..	..	401	509	950	1 152	238	3 956	7 206	3 005	791
Aktiebolag	..	..	..	..	..	..	..	..	81	64	144	296	730	3 557	4 872	613	451
Enskilda ägare	1 471	3 235	2 753	297	119	41	16	9	27 026	13 120	10 849	6 949	6 532	9 671	74 147	16 016	68 788
c) Bergslagen	..	..	..	..	..	..	..	..	23 421	22 401	23 962	23 881	16 088	221 257	331 010	10 226	23 928
Staten	..	..	..	..	..	..	..	..	108	68	250	312	—	60 645	61 383	1 222	79
Andra samfälligheter	..	..	..	..	..	..	..	..	269	498	1 101	1 381	3 219	7 716	14 184	1 453	469
Aktiebolag	..	..	..	..	..	..	..	..	376	400	950	1 156	2 107	133 054	138 043	3 928	636
Enskilda ägare	478	2 785	1 938	474	239	105	22	7	22 668	21 435	21 661	21 032	10 762	19 842	117 400	3 623	22 744
19. Västmanlands län	..	..	..	..	..	..	..	..	38 128	44 831	55 962	44 460	23 188	171 995	378 564	52 382	106 986
Staten	..	..	..	..	..	..	..	..	297	412	819	1 734	2 072	41 632	46 966	4 794	610
Andra samfälligheter	..	..	..	..	..	..	..	..	711	1 144	2 649	4 560	4 798	28 824	42 686	9 812	1 617
Aktiebolag	..	..	..	..	..	..	..	..	211	334	637	1 028	3 403	84 841	90 454	9 051	1 591
Enskilda ägare	1 390	4 439	2 694	924	566	205	34	16	36 909	42 941	51 857	37 138	12 915	16 698	198 458	28 725	103 168
Utmark	..	..	..	..	..	..	..	..	6 400	8 373	11 567	9 174	3 172	7 273	45 959	—	—
Lägenheter m. m.	..	..	..	..	..	..	..	..	1 189	1 110	985	1 047	208	—	4 539	1	1
0,26—2 hektar	258	227	217	4	4	—	2	—	926	151	299	—	570	—	1 946	350	345
2—10 »	367	1 092	977	80	23	10	1	1	8 412	2 806	1 543	1 441	249	426	14 877	1 831	7 184
10—50 »	641	2 776	1 426	773	437	130	8	2	18 932	27 901	30 079	17 011	2 083	1 115	97 121	16 386	64 415
Över 50 »	124	344	74	67	102	65	23	13	1 050	2 600	7 384	8 465	6 633	7 884	34 016	10 157	31 223

a) Bergslagen	..	..	..	..	..	..	..	..	5 260	5 152	8 092	9 219	5 370	100 239	133 332	6 674	8 703
Staten	..	..	..	..	..	..	..	..	55	—	134	403	346	34 710	35 648	1 037	225
Andra samfälligheter	..	..	..	..	..	..	..	..	184	288	218	339	892	5 414	7 335	499	39
Aktiebolag	..	..	..	..	..	..	..	..	70	78	142	471	1 634	55 278	57 673	3 819	722
Enskilda ägare	87	593	352	98	87	44	7	5	4 951	4 786	7 598	8 006	2 498	4 837	32 676	1 319	7 717
b) Slättbygden	..	..	..	..	..	..	..	..	32 868	39 679	47 870	35 241	17 818	71 756	245 232	45 708	98 283
Staten	..	..	..	..	..	..	..	..	242	412	685	1 331	1 726	6 922	11 318	3 757	385
Andra samfälligheter	..	..	..	..	..	..	..	..	527	856	2 431	4 221	3 906	23 410	35 351	9 313	1 578
Aktiebolag	..	..	..	..	..	..	..	..	141	256	495	557	1 769	29 563	32 781	5 232	869
Enskilda ägare	1 303	3 846	2 342	826	479	161	27	11	31 958	38 155	44 259	29 132	10 417	11 861	165 782	27 406	95 451
20. Kopparbergs län	..	..	..	..	..	..	..	..	179 769	189 502	210 910	179 335	88 931	1 138 511	1 986 958	15 540	90 228
Staten	..	..	..	..	..	..	..	..	219	211	196	1 093	535	263 714	265 968	1 139	384
Andra samfälligheter	..	..	..	..	..	..	..	..	2 404	3 382	4 224	5 466	10 906	173 571	199 953	1 126	1 253
Aktiebolag	..	..	..	..	..	..	..	..	3 605	2 675	4 108	4 814	7 226	619 501	641 929	7 458	2 894
Enskilda ägare	1 295	16 563	9 288	3 845	2 202	988	204	36	173 541	183 234	202 382	167 962	70 264	81 725	879 108	5 817	85 697
Utmark	..	..	..	..	..	..	..	..	53 817	37 921	43 472	33 046	14 585	60 409	243 250	—	—
Lägenheter m. m.	..	..	..	..	..	..	..	..	13 887	4 540	3 862	1 573	1 039	—	24 901	27	231
0,26— 2 hektar	713	6 492	4 983	939	429	110	27	4	46 398	34 396	28 752	15 369	7 321	3 498	135 734	838	7 071
2—10 »	455	7 962	3 567	2 137	1 367	731	144	16	48 107	78 105	98 452	99 702	38 731	8 388	371 485	2 258	40 419
10—50 »	124	2 074	733	762	399	134	32	14	11 235	27 974	27 369	16 417	8 289	8 215	99 499	2 519	35 667
Över 50 »	3	35	5	7	7	13	1	2	97	298	475	1 855	299	1 215	4 239	175	2 309
a) Bergslagen	..	..	..	..	..	..	..	..	7 706	8 950	9 611	8 202	8 961	105 260	148 690	3 247	5 050
Staten	..	..	..	..	..	..	..	..	8	30	—	280	—	25 460	25 778	448	43
Andra samfälligheter	..	..	..	..	..	..	..	..	76	228	260	341	1 385	3 100	5 390	134	154
Aktiebolag	..	..	..	..	..	..	..	..	158	228	488	359	2 684	66 263	70 180	1 624	519
Enskilda ägare	204	933	593	184	99	39	12	6	7 464	8 464	8 863	7 222	4 892	10 437	47 342	1 041	4 334
b) Östra Dalarne	..	..	..	..	..	..	..	..	42 917	48 898	46 769	34 871	11 063	135 059	319 577	7 912	48 958
Staten	..	..	..	..	..	..	..	..	64	76	50	517	535	23 760	25 002	647	276
Andra samfälligheter	..	..	..	..	..	..	..	..	796	971	1 238	2 226	2 664	10 441	18 336	797	836
Aktiebolag	..	..	..	..	..	..	..	..	824	476	933	2 620	2 172	96 680	103 705	3 616	1 118
Enskilda ägare	352	4 726	2 808	1 150	555	191	18	4	41 233	47 375	44 548	29 508	5 692	4 178	172 534	2 852	46 728
c) Mellanbygden	..	..	..	..	..	..	..	..	118 027	117 853	133 121	111 961	50 935	499 930	1 031 827	3 906	33 511
Staten	..	..	..	..	..	..	..	..	45	28	146	296	—	8 300	8 815	6	3
Andra samfälligheter	..	..	..	..	..	..	..	..	1 315	1 908	2 593	2 408	4 755	63 897	76 876	177	226
Aktiebolag	..	..	..	..	..	..	..	..	1 999	1 821	1 990	1 389	2 370	368 591	378 160	2 108	1 090
Enskilda ägare	552	9 849	5 452	2 290	1 348	616	124	19	114 668	114 096	128 392	107 868	43 810	59 142	567 976	1 615	32 192

TAB. 5 (forts.). ANTAL BRUKNINGSENHETER I ENSKILD ÄGO, MED OCH UTAN KATEGORIER OCH STORLEKSGRUPPER ÅR 1951 INOM VARJE LÄN OCH NATUR-

Län, naturliga områden, ägarekategorier samt storleksgrupper efter åkerarealen för brukningsenheter i enskild ägo	Antal brukningsenheter i enskild ägo		Antal brukningsenheter i enskild ägo med skogsmark, fördelat på storleksgrupper efter skogsmarksarealen						Hela arealen skogsmark, hektar, fördelad på storleksgrupper efter skogsmarksarealen						Summa skogsmark, hektar	Åker, hektar, inom lägenheter och brukningsenheter	
	utan skogsmark	med skogsmark	högst 25 ha	25—50 ha	50—100 ha	100—200 ha	200—400 ha	över 400 ha	högst 25 ha	25—50 ha	50—100 ha	100—200 ha	200—400 ha	över 400 ha		utan skogsmark	med skogsmark
d) Fjällbygden	..	..	..	..	..	..	..	..	11 119	13 801	21 409	24 301	17 972	398 262	486 864	475	2 709
Staten	..	..	..	..	..	..	..	..	102	77	—	—	—	206 194	206 373	38	62
Andra samfälligheter	..	..	..	..	..	..	..	..	217	275	133	491	2 102	96 133	99 351	18	37
Aktiebolag	..	..	..	..	..	..	..	..	624	150	697	446	—	87 967	89 884	110	167
Enskilda ägare	187	1 055	435	221	200	142	50	7	10 176	13 299	20 579	23 364	15 870	7 968	91 256	309	2 443
21. Gävleborgs län	..	..	..	..	..	..	..	..	71 148	100 946	172 133	166 576	101 080	799 538	1 411 421	20 229	90 124
Staten	..	..	..	..	..	..	..	..	127	115	424	1 004	1 484	85 347	88 501	517	166
Andra samfälligheter	..	..	..	..	..	..	..	..	1 009	1 393	1 985	3 610	9 697	58 481	76 175	1 540	1 220
Aktiebolag	..	..	..	..	..	..	..	..	767	919	1 170	1 894	3 603	577 067	585 420	9 520	972
Enskilda ägare	2 431	10 922	5 314	2 255	2 044	1 001	258	50	69 245	98 519	168 554	160 068	86 296	78 643	661 325	8 652	87 766
Utmark	..	..	..	..	..	..	..	..	10 217	11 847	18 241	20 217	16 860	39 733	117 115	—	—
Lägenheter m. m.	..	..	..	..	..	..	..	..	1 903	1 931	2 459	2 231	220	—	8 744	4	5
0,26— 2 hektar	1 248	1 646	1 519	73	36	10	7	1	9 904	2 660	2 523	1 453	1 921	601	19 062	1 780	2 471
2—10 »	1 051	6 336	3 427	1 544	1 033	271	49	12	41 079	57 362	73 336	35 719	13 349	7 359	228 204	4 571	37 867
10— 50 »	130	2 924	368	637	971	715	200	33	6 142	24 669	71 666	99 821	53 332	21 321	276 951	2 147	46 256
Över 50 »	2	16	—	1	4	5	2	4	—	50	329	627	614	9 629	11 249	150	1 167
a) Gästrikland	..	..	..	..	..	..	..	..	20 348	31 031	43 850	29 841	10 596	172 694	308 360	7 097	26 478
Staten	..	..	..	..	..	..	..	..	72	86	164	679	295	18 276	19 572	370	120
Andra samfälligheter	..	..	..	..	..	..	..	..	402	400	392	815	2 563	6 487	11 059	506	511
Aktiebolag	..	..	..	..	..	..	..	..	214	318	276	1 025	1 067	142 390	145 290	4 231	552
Enskilda ägare	350	2 741	1 316	694	531	177	20	3	19 660	30 227	43 018	27 322	6 671	5 541	132 439	1 990	25 295
b) Hälsinglands kustl.	..	..	..	..	..	..	..	..	41 562	59 535	111 753	114 730	63 593	256 336	647 509	9 740	55 599
Staten	..	..	..	..	..	..	..	..	24	29	260	325	939	12 822	14 399	122	46
Andra samfälligheter	..	..	..	..	..	..	..	..	511	766	1 347	2 326	6 550	10 336	21 836	883	659
Aktiebolag	..	..	..	..	..	..	..	..	451	476	652	751	1 091	209 163	212 584	3 565	349
Enskilda ägare	1 567	6 898	3 296	1 349	1 351	704	174	24	40 576	58 264	109 494	111 328	55 013	24 015	398 690	5 170	54 545

c) Inlandet	..	..	..	..	..	..	..	..	9 238	10 380	16 530	22 005	26 891	370 508	455 552	3 392	8 047
Staten	..	..	..	..	..	..	..	..	31	—	—	—	250	54 249	54 530	25	—
Andra samfälligheter	..	..	..	..	..	..	..	..	96	227	246	469	584	41 658	43 280	151	50
Aktiebolag	..	..	..	..	..	..	..	..	102	125	242	118	1 445	225 514	227 546	1 724	71
Enskilda ägare	514	1 283	702	212	162	120	64	23	9 009	10 028	16 042	21 418	24 612	49 087	130 196	1 492	7 926
22. Västernorrlands l.	..	..	..	..	..	..	..	..	87 510	109 303	187 461	233 475	143 944	1 095 634	1 857 327	21 245	78 086
Staten	..	..	..	..	..	..	..	..	233	244	237	632	695	133 582	135 623	545	162
Andra samfälligheter	..	..	..	..	..	..	..	..	520	791	2 630	5 007	8 440	43 806	61 194	1 327	767
Aktiebolag	..	..	..	..	..	..	..	..	446	676	1 364	4 022	11 254	838 380	856 142	3 840	445
Enskilda ägare	6 725	14 235	7 705	2 586	2 196	1 322	357	69	86 311	107 592	183 230	223 814	123 555	79 866	804 368	15 533	76 712
Utmark	..	..	..	..	..	..	..	..	7 979	10 874	24 411	38 262	28 504	38 165	148 195	—	—
Lägenheter m. m.	..	..	..	..	..	..	..	..	662	795	997	1 429	—	—	3 883	4	3
0,26–2 hektar	4 236	2 579	2 333	141	61	33	9	2	14 162	4 948	4 196	4 266	2 089	1 385	31 046	6 047	3 938
2–10 »	2 441	10 531	5 244	2 191	1 817	995	245	39	61 390	81 255	130 153	138 906	64 699	20 349	496 752	8 777	56 645
10–50 »	48	1 124	128	254	318	294	103	27	2 118	9 720	23 473	40 951	28 263	16 237	120 762	705	16 062
Över 50 »	—	1	—	—	—	—	—	1	—	—	—	—	—	3 730	3 730	—	64
a) Kustlandet	..	..	..	..	..	..	..	..	51 343	70 408	108 475	96 455	46 051	201 680	574 412	12 438	51 289
Staten	..	..	..	..	..	..	..	..	127	167	87	399	205	2 603	3 588	78	99
Andra samfälligheter	..	..	..	..	..	..	..	..	396	613	1 950	4 076	4 755	12 454	24 244	985	545
Aktiebolag	..	..	..	..	..	..	..	..	259	517	1 082	2 816	5 271	166 268	176 213	2 120	263
Enskilda ägare	3 973	8 393	4 633	1 717	1 360	567	103	13	50 561	69 111	105 356	89 164	35 820	20 355	370 367	9 255	50 382
b) Inlandet	..	..	..	..	..	..	..	..	34 322	34 890	73 707	132 669	93 731	839 042	1 208 361	8 062	25 520
Staten	..	..	..	..	..	..	..	..	89	77	150	233	490	126 506	127 545	374	57
Andra samfälligheter	..	..	..	..	..	..	..	..	103	178	680	931	3 481	29 904	35 277	337	217
Aktiebolag	..	..	..	..	..	..	..	..	187	159	282	1 206	5 983	624 936	632 753	1 659	182
Enskilda ägare	2 503	5 520	2 944	775	773	730	243	55	33 943	34 476	72 595	130 299	83 777	57 696	412 786	5 692	25 064
c) Silurområdet	..	..	..	..	..	..	..	..	1 845	4 005	5 279	4 351	4 162	54 912	74 554	745	1 277
Staten	..	..	..	..	..	..	..	..	17	—	—	—	—	4 473	4 490	93	6
Andra samfälligheter	..	..	..	..	..	..	..	..	21	—	—	—	204	1 448	1 673	5	5
Aktiebolag	..	..	..	..	..	..	..	..	—	—	—	—	—	47 176	47 176	61	—
Enskilda ägare	249	322	128	94	63	25	11	1	1 807	4 005	5 279	4 351	3 958	1 815	21 215	586	1 266
23. Jämtlands län	..	..	..	..	..	..	..	..	62 831	105 533	190 678	293 402	256 938	1 686 482	2 595 864	9 825	58 106
Staten	..	..	..	..	..	..	..	..	144	264	793	1 353	1 793	139 952	144 299	757	140
Andra samfälligheter	..	..	..	..	..	..	..	..	423	885	1 468	4 225	9 171	170 123	186 295	844	367
Aktiebolag	..	..	..	..	..	..	..	..	260	745	1 683	13 780	10 215	1 123 667	1 150 350	2 101	239
Enskilda ägare	2 715	11 011	4 655	2 250	1 904	1 402	600	200	62 004	103 639	186 734	274 044	235 759	252 740	1 114 920	6 123	57 360

TAB. 5 (forts.). ANTAL BRUKNINGSENHETER I ENSKILD ÄGO, MED OCH UTAN KATEGORIER OCH STORLEKSGRUPPER ÅR 1951 INOM VARJE LÄN OCH NATUR-

Län, naturliga områden, ägarekategorier samt storleksgrupper efter åkerarealen för brukningsenheter i enskild ägo	Antal brukningsenheter i enskild ägo		Antal brukningsenheter i enskild ägo med skogsmark, fördelat på storleksgrupper efter skogsmarksarealen						Hela arealen skogsmark, hektar, fördelad på storleksgrupper efter skogsmarksarealen						Summa skogsmark, hektar	Åker, hektar, inom lägenheter och brukningsenheter	
	utan skogsmark	med skogsmark	högst 25 ha	25—50 ha	50—100 ha	100—200 ha	200—400 ha	över 400 ha	högst 25 ha	25—50 ha	50—100 ha	100—200 ha	200—400 ha	över 400 ha		utan skogsmark	med skogsmark
Utmark	..	..	..	..	..	..	..	..	10 203	18 685	44 223	72 060	71 643	115 258	332 072	—	—
Lägenheter *m. m.*	..	..	..	..	..	..	..	..	790	757	1 513	3 166	1 044	1 473	8 743	5	7
0,26 - 2 hektar	1 857	2 544	1 778	351	209	150	45	11	14 160	13 317	15 461	21 600	11 812	7 655	84 005	2 231	3 514
2—10 »	802	7 437	2 780	1 674	1 402	1 005	437	139	35 207	62 067	103 517	141 324	119 291	84 176	545 582	3 069	38 735
10—50 »	56	1 027	97	225	292	246	118	49	1 644	8 813	21 953	35 737	31 969	32 368	132 484	818	14 924
Över 50 »	—	3	—	—	1	1	—	1	—	—	67	157	—	11 810	12 034	—	180
a) Silurområdet	..	..	..	..	..	..	..	..	35 900	58 335	97 708	132 933	90 951	409 221	825 048	5 164	38 114
Staten	..	..	..	..	..	..	..	..	108	218	544	1 114	1 583	40 474	44 041	314	124
Andra samfälligheter	..	..	..	..	..	..	..	..	189	635	1 109	2 162	4 491	25 655	34 241	532	324
Aktiebolag	..	..	..	..	..	..	..	..	93	462	854	1 616	5 078	274 862	282 965	711	58
Enskilda ägare	1 451	5 870	2 687	1 264	1 002	657	203	57	35 510	57 020	95 201	128 041	79 799	68 230	463 801	3 607	37 608
b) Mellanbygden	..	..	..	..	..	..	..	..	11 590	16 254	33 166	56 743	56 730	327 401	501 884	2 188	8 219
Staten	..	..	..	..	..	..	..	..	—	—	52	—	—	27 492	27 544	24	—
Andra samfälligheter	..	..	..	..	..	..	..	..	62	67	198	727	2 411	8 507	11 972	152	30
Aktiebolag	..	..	..	..	..	..	..	..	84	56	449	710	1 332	252 985	255 616	766	119
Enskilda ägare	649	1 967	900	324	302	274	121	46	11 444	16 131	32 467	55 306	52 987	38 417	206 752	1 246	8 070
c) Fjällbygden	..	..	..	..	..	..	..	..	15 341	30 944	59 804	103 726	109 257	949 860	1 268 932	2 473	11 773
Staten	..	..	..	..	..	..	..	..	36	46	197	239	210	71 986	72 714	419	16
Andra samfälligheter	..	..	..	..	..	..	..	..	172	183	161	1 336	2 269	135 961	140 082	160	13
Aktiebolag	..	..	..	..	..	..	..	..	83	227	380	11 454	3 805	595 820	611 769	624	62
Enskilda ägare	615	3 174	1 068	662	600	471	276	97	15 050	30 488	59 066	90 697	102 973	146 093	444 367	1 270	11 682
24. Västerbottens län	..	..	..	..	..	..	..	..	120 846	218 117	342 707	320 471	207 919	1 967 964	3 178 024	11 657	118 898
Staten	..	..	..	..	..	..	..	..	386	381	1 272	1 198	3 367	1 023 888	1 030 492	3 212	276
Andra samfälligheter	..	..	..	..	..	..	..	..	811	950	2 588	3 273	6 581	129 950	144 153	825	664
Aktiebolag	..	..	..	..	..	..	..	..	151	332	422	732	4 017	729 910	735 564	769	77
Enskilda ägare	2 970	20 688	8 224	5 382	4 330	2 039	611	102	119 498	216 454	338 425	315 268	193 954	84 216	1 267 815	6 851	117 881

Utmark	..	..	..	..	..	..	..	..	11 839	15 688	28 475	36 014	34 532	29 196	155 744	—	—
Lägenheter m. m.	..	..	..	..	..	..	..	..	799	1 062	1 198	1 296	—	—	4 355	7	8
0,26— 2 hektar	1 844	3 360	1 886	602	524	274	66	8	18 040	21 733	37 317	36 494	16 897	4 997	135 478	2 413	4 917
2—10 »	1 103	15 297	5 886	4 068	3 174	1 581	510	78	81 124	151 000	226 559	217 007	133 546	40 703	849 939	4 140	85 945
10—50 »	23	2 031	452	712	632	184	35	16	7 696	26 971	44 876	24 457	8 979	9 320	122 299	291	27 011
Över 50 »	—	—	—	—	—	—	—	—	—	—	—	—	—	—	—	—	—
a) Kustlandet	..	..	..	..	..	..	..	..	98 318	172 538	222 804	145 860	52 349	559 587	1 251 456	6 702	100 868
Staten	..	..	..	..	..	..	..	..	165	242	644	516	2 022	203 593	207 182	1 014	189
Andra samfälligheter	..	..	..	..	..	..	..	..	705	741	1 643	2 525	4 161	6 476	16 251	696	604
Aktiebolag	..	..	..	..	..	..	..	..	122	221	117	482	2 008	333 564	336 514	605	51
Enskilda ägare	1 653	15 186	6 815	4 371	2 901	950	133	16	97 326	171 334	220 400	142 337	44 158	15 954	691 509	4 387	100 024
b) Inlandet	..	..	..	..	..	..	..	..	22 528	45 579	119 903	174 611	155 570	1 408 377	1 926 568	4 955	18 030
Staten	..	..	..	..	..	..	..	..	221	139	628	682	1 345	820 295	823 310	2 198	87
Andra samfälligheter	..	..	..	..	..	..	..	..	106	209	945	748	2 420	123 474	127 902	129	60
Aktiebolag	..	..	..	..	..	..	..	..	29	111	305	250	2 009	396 346	399 050	164	26
Enskilda ägare	1 317	5 502	1 409	1 011	1 429	1 089	478	86	22 172	45 120	118 025	172 931	149 796	68 262	576 306	2 464	17 857
25. Norrbottens län	..	..	..	..	..	..	..	..	71 220	158 596	265 856	286 232	236 015	2 777 778	3 795 697	11 260	74 135
Staten	..	..	..	..	..	..	..	..	449	307	968	1 080	3 157	1 983 910	1 989 871	2 669	659
Andra samfälligheter	..	..	..	..	..	..	..	..	562	800	1 068	1 976	4 942	246 421	255 769	498	361
Aktiebolag	..	..	..	..	..	..	..	..	116	359	336	326	1 172	390 739	393 048	511	99
Enskilda ägare	3 380	14 715	4 663	3 853	3 359	1 899	756	185	70 093	157 130	263 484	282 850	226 744	156 708	1 157 009	7 582	73 016
Utmark	..	..	..	..	..	..	..	..	6 406	9 820	14 618	11 856	18 127	36 667	97 494	—	—
Lägenheter m. m.	..	..	..	..	..	..	..	..	1 615	1 908	3 361	2 642	340	—	9 866	8	17
0,26— 2 hektar	2 246	3 636	1 732	751	575	401	144	33	20 116	27 729	41 595	57 841	40 486	18 246	206 013	2 770	5 023
2—10 »	1 109	9 954	2 825	2 816	2 384	1 276	532	121	40 220	106 406	173 471	178 907	145 570	77 748	722 322	4 429	51 950
10—50 »	25	1 124	106	286	400	222	80	30	1 736	11 267	30 439	31 604	22 221	21 999	119 266	375	15 964
Över 50 »	—	1	—	—	—	—	—	1	—	—	—	—	—	2 048	2 048	—	62
a) Kustlandet	..	..	..	..	..	..	..	..	57 450	121 595	193 294	170 639	105 963	925 735	1 574 676	8 610	62 650
Staten	..	..	..	..	..	..	..	..	386	307	628	944	1 767	608 466	612 498	1 764	583
Andra samfälligheter	..	..	..	..	..	..	..	..	401	548	737	480	4 225	57 362	63 753	356	344
Aktiebolag	..	..	..	..	..	..	..	..	93	152	219	—	888	204 914	206 266	258	43
Enskilda ägare	2 775	11 027	3 948	3 021	2 507	1 165	329	57	56 570	120 588	191 710	169 215	99 083	54 993	692 159	6 232	61 680
b) Inlandet	..	..	..	..	..	..	..	..	13 770	37 001	72 562	115 593	130 052	1 852 043	2 221 021	2 650	11 485
Staten	..	..	..	..	..	..	..	..	63	—	340	136	1 390	1 375 444	1 377 373	905	76
Andra samfälligheter	..	..	..	..	..	..	..	..	161	252	331	1 496	717	189 059	192 016	142	17
Aktiebolag	..	..	..	..	..	..	..	..	23	207	117	326	284	185 825	186 782	253	56
Enskilda ägare	605	3 688	715	832	852	734	427	128	13 523	36 542	71 774	113 635	127 661	101 715	464 850	1 350	11 336

Tab. 6. Antal brukningsenheter i enskild ägo, med och utan skogsmark, samt år 1951 inom tre större riksområden enligt 1952 års indelning

Number of holdings in private ownership, with and without forest land, and distri- acreage of arable land and forest land, in three major regions

Fastigheter redovisade på formulären för s. k. annan fastighet ingå icke i tabellen.

	Områden, ägarekategorier samt storleksgrupper efter åkerarealen för brukningsenheter i enskild ägo	Antal brukningsenheter i enskild ägo		Antal brukningsenheter i enskild ägo med skogsmark, fördelat på storleksgrupper efter skogsmarksarealen						
		utan skogsmark	med skogsmark	högst 10 ha	10—25 ha	25—50 ha	50—100 ha	100—200 ha	200—400 ha	över 400 ha
1	**Södra och mellersta Sveriges slättbygder**	..	..	..	..	..	..	..	..	..
2	Staten	..	..	..	..	..	..	..	..	..
3	Andra samfälligheter	..	..	..	..	..	..	..	..	..
4	Aktiebolag	..	..	..	..	..	..	..	..	..
5	Enskilda ägare	46 916	56 377	28 987	14 736	7 689	3 328	1 046	345	246
6	Utmark	..	..	..	..	..	..	..	..	..
7	Lägenheter m. m.	..	..	..	..	..	..	..	..	..
8	0,26— 1 hektar	3 066	1 159	991	130	21	14	2	1	—
9	1— 2 »	5 641	2 642	2 332	223	63	15	4	2	3
10	2— 5 »	7 964	7 288	5 922	1 110	193	50	10	1	2
11	5— 10 »	8 691	12 418	7 835	3 330	1 009	217	23	3	1
12	10— 15 »	7 005	10 570	5 120	3 508	1 532	366	39	3	2
13	15— 20 »	4 508	7 183	2 871	2 496	1 325	412	74	5	—
14	20— 30 »	4 792	7 190	2 355	2 255	1 718	723	123	15	1
15	30— 50 »	3 305	4 617	1 123	1 218	1 259	773	215	26	3
16	50—100 »	1 423	2 166	353	382	457	543	314	94	23
17	Över 100 »	521	1 144	85	84	112	215	242	195	211
18	**Södra och mellersta Sveriges skogs- och dalbygder**	..	..	..	..	..	..	..	..	..
19	Staten	..	..	..	..	..	..	..	..	..
20	Andra samfälligheter	..	..	..	..	..	..	..	..	..
21	Aktiebolag	..	..	..	..	..	..	..	..	..
22	Enskilda ägare	21 969	100 970	34 547	30 381	22 792	10 080	2 526	473	171
23	Utmark	..	..	..	..	..	..	..	..	..
24	Lägenheter m. m.	..	..	..	..	..	..	..	..	..
25	0,26— 1 hektar	2 343	4 807	3 821	701	193	72	19	1	—
26	1— 2 »	4 033	10 593	7 718	2 183	506	142	31	10	3
27	2— 5 »	5 412	31 307	12 552	11 114	5 836	1 535	236	29	5
28	5— 10 »	5 029	33 465	7 553	10 949	10 090	4 063	731	70	9
29	10— 15 »	2 357	11 652	1 953	3 522	3 516	2 090	499	61	11
30	15— 20 »	1 152	4 670	572	1 175	1 499	1 044	329	44	7
31	20— 30 »	857	2 727	284	560	834	677	288	70	14
32	30— 50 »	478	1 131	77	142	250	336	225	77	24
33	50—100 »	235	472	15	28	65	109	148	74	33
34	Över 100 »	73	146	2	7	3	12	20	37	65

bution of forest land and arable land, by categories of owners and according to

Hela arealen skogsmark, hektar, fördelad på storleksgrupper efter skogsmarksarealen							Summa skogsmark, hektar	Åker, hektar, inom lägenheter och brukningsenheter		
högst 10 ha	10—25 ha	25—50 ha	50—100 ha	100—200 ha	200—400 ha	över 400 ha		utan skogsmark	med skogsmark	
163 301	318 505	365 418	346 988	257 840	217 125	764 033	2 433 210	888 376	1 137 517	1
675	1 856	3 674	8 932	13 446	21 706	100 644	150 933	46 568	6 202	2
2 510	7 410	13 713	23 442	32 802	37 262	114 152	231 291	103 614	15 129	3
627	1 272	1 950	4 945	9 123	12 467	241 659	272 043	36 589	13 360	4
159 489	307 967	346 081	309 669	202 469	145 690	307 578	1 778 943	701 605	1 102 826	5
20 884	50 963	63 624	71 736	55 577	47 751	90 847	401 382	..	..	6
5 975	8 521	7 863	8 045	5 413	1 436	—	37 253	45	19	7
3 094	1 990	682	995	314	295	—	7 370	2 410	933	8
7 063	3 455	2 117	934	472	563	1 867	16 471	9 275	4 622	9
23 388	17 421	6 530	3 372	1 352	395	2 168	54 626	28 146	27 391	10
38 254	54 205	34 957	14 243	3 010	1 054	402	146 125	67 939	98 373	11
25 899	58 536	53 436	24 484	4 825	722	2 052	169 954	89 281	136 221	12
14 575	43 109	46 990	28 002	9 225	1 152	—	143 053	79 947	127 841	13
12 194	39 425	61 522	49 476	16 311	4 055	1 422	184 405	118 756	178 828	14
5 904	21 873	46 791	53 245	27 748	6 627	1 553	163 741	126 908	177 647	15
1 810	6 941	17 386	39 025	43 142	26 631	14 144	149 079	96 012	149 022	16
449	1 528	4 183	16 112	35 080	55 009	193 123	305 484	82 886	201 929	17
222 027	630 162	1 012 101	946 763	608 348	358 417	1 801 002	5 578 820	277 932	805 413	18
522	1 082	2 196	4 634	14 688	25 996	361 526	410 644	17 302	2 138	19
2 100	5 617	13 597	27 372	55 971	55 600	143 248	303 505	33 339	8 056	20
1 135	3 396	5 254	10 154	21 953	39 205	978 395	1 059 492	44 265	8 661	21
218 270	620 067	991 054	904 603	515 736	237 616	317 833	3 805 179	183 026	786 558	22
28 719	77 955	143 459	189 656	172 084	107 968	158 014	877 855	—	—	23
6 258	13 084	23 119	23 158	10 171	3 326	435	79 551	27	45	24
14 956	11 051	6 783	4 808	2 204	259	—	40 061	1 876	3 922	25
35 417	34 598	17 506	9 589	4 290	2 618	2 040	106 058	6 836	18 406	26
69 339	189 860	205 443	102 679	31 130	7 739	2 272	608 462	19 339	118 224	27
45 884	195 333	366 269	275 262	94 897	17 549	8 826	1 004 020	38 559	252 116	28
11 894	63 143	128 821	144 712	64 453	15 176	8 034	436 233	29 955	146 121	29
3 508	21 140	55 704	72 698	43 010	11 608	5 324	212 992	20 530	82 550	30
1 732	10 565	31 244	48 021	38 036	18 596	8 646	156 840	21 207	66 402	31
439	2 719	9 821	24 670	30 489	20 757	15 950	104 845	18 264	43 023	32
107	523	2 699	8 248	21 786	20 536	26 926	80 825	16 209	32 218	33
17	96	186	1 102	3 186	11 484	81 366	97 437	10 224	23 531	34

TAB. 6 (forts.). ANTAL BRUKNINGSENHETER I ENSKILD ÄGO, MED OCH UTAN GORIER OCH STORLEKSGRUPPER ÅR 1951 INOM TRE STÖRRE RIKSOMRÅDEN

	Områden, ägarekategorier samt storleksgrupper efter åkerarealen för brukningsenheter i enskild ägo	Antal brukningsenheter i enskild ägo		Antal brukningsenheter i enskild ägo med skogsmark, fördelat på storleksgrupper efter skogsmarksarealen						
		utan skogsmark	med skogsmark	högst 10 ha	10—25 ha	25—50 ha	50—100 ha	100—200 ha	200—400 ha	över 400 ha
1	**Norra Sverige**	..	..	..	..	..	..	..	..	..
2	Staten	..	..	..	..	..	..	..	..	..
3	Andra samfälligheter	..	..	..	..	..	..	..	..	..
4	Aktiebolag	..	..	..	..	..	..	..	..	..
5	Enskilda ägare	19 493	82 144	18 226	18 157	18 541	15 234	8 469	2 846	671
6	Utmark	..	..	..	..	..	..	..	..	..
7	Lägenheter m. m.	..	..	..	..	..	..	..	..	..
8	0,26— 1 hektar	5 283	7 821	4 052	1 748	1 041	591	317	70	2
9	1— 2 »	7 079	11 998	5 049	2 748	1 895	1 323	695	229	59
10	2— 5 »	5 787	30 374	7 076	7 617	6 448	4 946	3 039	1 038	210
11	5— 10 »	1 084	24 315	1 858	5 214	7 231	5 992	2 835	957	228
12	10— 15 »	192	5 672	160	729	1 577	1 782	1 034	304	86
13	15— 20 »	42	1 340	25	85	269	437	348	139	37
14	20— 30 »	21	512	5	16	75	145	160	86	25
15	30— 50 »	4	99	1	—	4	16	37	22	19
16	50—100 »	1	13	—	—	1	2	4	1	5
17	Över 100 »	—	—	—	—	—	—	—	—	—
18	**Hela riket**	..	..	..	..	..	..	..	..	..
19	Staten	..	..	..	..	..	..	..	..	..
20	Andra samfälligheter	..	..	..	..	..	..	..	..	..
21	Aktiebolag	..	..	..	..	..	..	..	..	..
22	Enskilda ägare	88 378	239 491	81 760	63 274	49 022	28 642	12 041	3 664	1 088
23	Utmark	..	..	..	..	..	..	..	..	..
24	Lägenheter m. m.	..	..	..	..	..	..	..	..	..
25	0,26— 1 hektar	10 692	13 787	8 864	2 579	1 255	677	338	72	2
26	1— 2 »	16 753	25 233	15 099	5 154	2 464	1 480	730	241	65
27	2— 5 »	19 163	68 969	25 550	19 841	12 477	6 531	3 285	1 068	217
28	5— 10 »	14 804	70 198	17 246	19 493	18 330	10 272	3 589	1 030	238
29	10— 15 »	9 554	27 894	7 233	7 759	6 625	4 238	1 572	368	99
30	15— 20 »	5 702	13 193	3 468	3 756	3 093	1 893	751	188	44
31	20— 30 »	5 670	10 429	2 644	2 831	2 627	1 545	571	171	40
32	30— 50 »	3 787	5 847	1 201	1 360	1 513	1 125	477	125	46
33	50—100 »	1 659	2 651	368	410	523	654	466	169	61
34	Över 100 »	594	1 290	87	91	115	227	262	232	276

Hela arealen skogsmark, hektar, fördelad på storleksgrupper efter skogsmarksarealen							Summa skogsmark, hektar	Åker, hektar, inom lägenheter och brukningsenheter		
högst 10 ha	10—25 ha	25—50 ha	50—100 ha	100—200 ha	200—400 ha	över 400 ha		utan skogsmark	med skogsmark	
132 089	405 456	814 184	1 307 300	1 450 394	1 048 316	9 316 293	14 474 032	75 267	436 625	1
700	728	1 330	3 743	4 884	10 730	3 564 379	3 586 494	7 378	1 348	2
1 304	3 296	6 770	12 459	21 619	44 057	815 714	905 219	4 911	3 230	3
1 184	3 084	4 857	7 761	21 850	32 004	4 177 429	4 248 169	16 281	2 622	4
128 901	398 348	801 227	1 283 337	1 402 041	961 525	758 771	5 734 150	46 697	429 425	5
25 408	65 719	101 618	171 092	213 064	190 787	329 879	1 097 567	..	..	6
7 489	9 691	9 187	12 134	11 239	2 449	1 473	53 662	54	265	7
17 924	29 298	38 185	41 218	42 801	19 585	2 544	191 555	4 243	5 886	8
24 550	47 416	69 371	93 908	98 161	61 295	34 851	429 552	12 045	20 401	9
40 068	133 997	236 945	360 709	421 266	278 194	123 250	1 594 429	18 731	111 330	10
12 136	96 566	272 076	428 912	393 725	259 658	133 531	1 596 604	7 824	181 609	11
1 062	13 722	59 801	130 213	144 324	81 304	48 778	479 204	2 331	69 899	12
234	1 621	10 822	32 907	48 986	37 830	26 726	159 126	748	23 380	13
28	318	3 038	10 878	22 498	24 095	16 858	77 713	509	12 151	14
2	—	142	1 237	5 445	5 943	16 256	29 025	152	3 666	15
—	—	42	129	532	385	24 625	25 713	60	838	16
—	—	—	—	—	—	—	—	—	—	17
517 417	1 354 123	2 191 703	2 601 051	2 316 582	1 623 858	11 881 328	22 486 062	1 241 575	2 379 555	18
1 897	3 666	7 200	17 309	33 018	58 432	4 026 549	4 148 071	71 248	9 688	19
5 914	16 323	34 080	63 273	110 392	136 919	1 073 114	1 440 015	141 864	26 415	20
2 946	7 752	12 061	22 860	52 926	83 676	5 397 483	5 579 704	97 135	24 643	21
506 660	1 326 382	2 138 362	2 497 609	2 120 246	1 344 831	1 384 182	11 318 272	931 328	2 318 809	22
75 011	194 637	308 701	432 484	440 725	346 506	578 740	2 376 804	—	—	23
19 722	31 296	40 169	43 337	26 823	7 211	1 908	170 466	126	329	24
35 974	42 339	45 650	47 021	45 319	20 139	2 544	238 986	8 529	10 741	25
67 030	85 469	88 994	104 431	102 923	64 476	38 758	552 081	28 156	43 429	26
132 795	341 278	448 918	466 760	453 748	286 328	127 690	2 257 517	66 216	256 945	27
96 274	346 104	673 302	718 417	491 632	278 261	142 759	2 746 749	114 322	532 098	28
38 855	135 401	242 058	299 409	213 602	97 202	58 864	1 085 391	121 567	352 241	29
18 317	65 870	113 516	133 607	101 221	50 590	32 050	515 171	101 225	233 771	30
13 954	50 308	95 804	108 375	76 845	46 746	26 926	418 958	140 472	257 381	31
6 345	24 592	56 754	79 152	63 682	33 327	33 759	297 611	145 324	224 336	32
1 917	7 464	20 127	47 402	65 460	47 552	65 695	255 617	112 281	182 078	33
466	1 624	4 369	17 214	38 266	66 493	274 489	402 921	93 110	225 460	34

Tab. 7. Åkerjordens användning och antal husdjur år 1951 inom varje kommun enligt

Use of arable land and number of livestock, by communes

För att möjliggöra jämförelse med tidigare jordbruksräkningar meddelas i denna tabell även uppgifter för varje kommun enligt 1951 års indelning. Då sådan kommun delats i samband med kommunreformen, som trädde i kraft den 1 januari 1952, lämnas i tabellen under respektive storkommun uppgifter för varje dylik kommundel, om dess totala areal uppgick till mer än 3 hektar land. Uppgifter för hela

	Län, storkommun, kommun 1951 och områdesbeteckning[1]	Åkerjordens användning i hektar												
		Höstvete	Höstråg	Vårvete	Vårråg	Korn	Havre	Blandsäd	Baljväxter	Potatis	Sockerbetor	Foderrotfrukter	Grönfoder av säd o. baljv.	Vall till hö
1	**Stockholms stad**	71	—	116	—	20	114	224	14	23	—	2	20	485
2	**Stockholms län**	11 328	1 525	8 202	54	1 542	11 673	24 069	1 597	3 708	—	573	1 488	44 875
3	*Landsbygd*	10 998	1 493	7 923	47	1 491	11 309	23 452	1 544	3 582	—	556	1 446	43 292
4	Frösåker	305	96	359	27	142	308	2 524	80	320	—	39	112	4 909
5	Forsmark	20	4	8	2	25	20	82	4	18	—	5	2	188
6	Valö	28	13	108	11	23	44	676	19	62	—	5	34	1 238
7	Börstil	111	33	103	7	37	159	964	16	151	—	14	39	2 029
8	Hökhuvud	66	9	94	1	22	44	408	26	34	—	6	23	673
9	Harg	80	37	46	6	35	41	394	15	55	—	9	14	781
10	Väddö	177	57	92	2	6	237	730	25	120	—	8	26	1 341
11	Björkö-Arholma	21	11	14	1	1	74	66	1	21	—	1	2	207
12	Väddö	156	46	78	1	5	163	664	24	99	—	7	24	1 134
13	Häverö	320	44	316	6	54	303	1 233	51	151	—	11	67	2 187
14	Singö	11	0	15	2	1	11	75	2	12	—	—	3	193
15	Häverö	71	12	77	3	3	129	450	23	70	—	4	18	853
16	Edebo	160	26	142	1	29	125	408	16	14	—	5	43	700
17	Ununge	78	6	82	—	21	38	300	10	25	—	2	3	441
18	Knutby	409	91	329	1	34	241	1 712	62	125	—	16	73	2 139
19	Edsbro	118	37	49	0	1	72	429	12	47	—	4	19	654
20	Knutby	176	20	134	—	20	79	612	24	39	—	7	18	719
21	Bladåker	29	3	64	—	2	45	223	6	16	—	2	14	303
22	Faringe	86	31	82	1	11	45	448	20	23	—	3	22	463
23	Almunge	224	52	176	1	25	138	758	33	57	—	14	50	965
24	Sjuhundra	631	102	384	0	44	733	1 257	53	181	—	27	47	2 117
25	Fasterna	203	17	90	0	4	54	456	12	38	—	12	15	558
26	Rimbo	124	21	94	—	7	141	285	24	41	—	6	15	471
27	Rö	73	12	56	0	13	90	162	4	39	—	4	3	247
28	Skederid	107	37	63	—	13	216	148	4	39	—	4	9	408
29	Husby-Sjuhundra[2]	124	15	81	—	7	232	206	9	24	—	1	5	433
30	Lyhundra	1 027	116	547	2	59	900	2 283	114	261	—	19	62	3 593
31	Malsta	50	0	26	—	2	67	97	4	10	—	2	1	145
32	Lohärad	115	16	42	—	21	68	375	12	43	—	4	15	515
33	Estuna	262	18	149	—	8	192	402	26	45	—	2	6	664
34	Söderby-Karl	246	35	151	1	19	127	684	16	62	—	6	27	833
35	Roslags-Bro	297	44	136	1	5	385	535	44	64	—	4	10	1 042
36	Vätö	57	3	43	—	4	61	190	12	37	—	1	3	394

[1] Stockholms stad och Stockholms län äro icke uppdelade på naturliga jordbruksområden. — [2] Benämndes före 1952 Husby-Lyhundra.

1952 års indelning

förutvarande kommunen erhållas i sådana fall genom summering av de olika deluppgifterna. I not meddelas, när kommun enligt 1951 års indelning redovisas uppdelad på tre områden. Storkommun, som redovisas utan underindelning, sammanfaller helt med likbenämnd kommun enligt den tidigare indelningen, där ej annat framgår av not. Se i övrigt kap. II.

Annan vall	Oljeväxter	Andra växtslag	Helträda och obrukad åker	Summa åkerjord, hektar	Antal husdjur: Hästar 3 år och däröver	Unghästar och föl	Tjurar jämte oxar o. stuttar	Kor	Kvigor	Kalvar	Får och lamm	Getter och killingar	Svin	Höns kläckta 1950 eller tidigare	Höns kläckta 1951	
198	1	24	81	**1 393**	2 165	4	17	398	65	62	1 234	—	914	1 549	1 067	1
12 207	6 248	765	13 502	**143 356**	9 943	1 032	1 598	47 936	14 918	10 847	7 142	60	21 081	158 749	139 589	2
11 834	5 906	706	13 056	**138 635**	9 523	997	1 540	46 331	14 503	10 491	6 816	60	20 561	154 026	137 149	3
893	110	30	457	**10 711**	985	89	208	5 149	1 354	1 086	1 186	7	1 744	10 620	6 895	4
51	—	—	18	**447**	46	3	21	226	41	62	96	—	39	234	134	5
255	6	1	88	**2 611**	208	22	33	1 182	319	230	112	—	483	2 063	1 332	6
325	23	16	142	**4 169**	418	38	67	2 152	540	453	723	—	617	5 152	3 711	7
151	35	3	80	**1 675**	130	5	21	733	227	152	83	—	348	1 666	765	8
111	46	10	129	**1 809**	183	21	66	856	227	189	172	7	257	1 505	953	9
100	4	1	294	**3 220**	293	27	25	1 253	311	276	295	1	296	1 533	2 375	10
3	0	0	44	**467**	50	1	6	185	41	37	139	—	48	615	244	11
97	4	1	250	**2 753**	243	26	19	1 068	270	239	156	1	248	3 918	2 131	12
319	201	14	473	**5 750**	514	31	46	2 167	595	411	474	4	648	7 041	4 386	13
10	—	1	14	**350**	48	—	4	157	27	34	92	—	53	802	295	14
143	8	2	145	**2 011**	202	19	13	873	209	155	184	—	229	2 572	1 291	15
106	190	6	179	**2 180**	171	6	17	757	233	163	131	—	253	1 556	1 328	16
60	3	5	135	**1 209**	93	6	12	380	126	59	67	4	113	2 111	1 472	17
501	190	14	667	**6 604**	554	62	69	2 539	701	549	332	5	1 089	4 845	2 602	18
113	—	1	197	**1 753**	175	16	17	768	181	138	36	1	191	1 507	981	19
156	135	3	282	**2 424**	184	28	21	831	252	190	143	4	336	1 417	834	20
75	46	10	52	**890**	74	2	7	343	103	78	57	—	255	481	215	21
157	9	0	136	**1 537**	121	16	24	597	165	143	96	—	307	1 440	572	22
223	79	2	330	**3 127**	273	21	38	1 279	370	277	217	—	514	2 331	890	23
565	356	73	705	**7 275**	529	63	81	2 347	822	597	132	—	572	6 237	2 194	24
142	75	2	195	**1 873**	147	13	12	681	209	187	55	—	240	1 669	706	25
96	58	10	158	**1 551**	122	11	14	533	187	118	41	—	143	2 198	623	26
95	75	15	86	**974**	75	26	8	234	88	59	14	—	41	745	203	27
129	53	9	124	**1 363**	81	2	17	450	177	116	14	—	47	658	311	28
103	95	37	142	**1 514**	104	11	30	449	161	117	8	—	101	967	351	29
766	340	16	1 151	**11 256**	787	135	78	3 899	1 291	889	399	—	1 226	11 714	8 688	30
67	43	1	58	**573**	30	3	1	162	61	35	—	—	51	870	1 196	31
137	11	4	172	**1 550**	136	37	11	602	223	111	152	—	192	1 671	816	32
163	172	1	213	**2 323**	133	23	17	735	267	176	48	—	206	2 349	1 809	33
166	77	2	314	**2 766**	198	33	19	902	301	215	27	—	354	3 399	2 241	34
174	37	5	331	**3 114**	211	35	22	1 134	345	274	132	—	310	2 369	2 140	35
59	—	3	63	**930**	79	4	8	364	94	78	40	—	113	1 056	486	36

	Län, storkommun, kommun 1951 och områdesbeteckning	Åkerjordens användning i hektar												
		Höstvete	Höstråg	Vårvete	Vårråg	Korn	Havre	Blandsäd	Baljväxter	Potatis	Sockerbetor	Foderrotfrukter	Grönfoder av säd o. baljv.	Vall till hö
1	Frötuna	245	62	102	—	4	275	537	26	77	—	8	17	1 146
2	Rådmansö	91	16	26	—	0	103	268	10	43	—	4	6	533
3	Frötuna	154	46	76	—	4	172	269	16	34	—	4	11	613
4	Blidö	23	1	20	1	1	22	69	1	27	—	3	7	307
5	Roslags-Länna	347	59	188	2	47	451	754	54	144	—	28	39	1 471
6	Länna	191	21	100	0	7	222	407	28	69	—	13	13	773
7	Roslags-Kulla	52	4	25	—	40	44	80	6	22	—	3	4	211
8	Riala	104	34	63	2	—	185	267	20	53	—	12	22	487
9	Knivsta	607	36	484	—	68	288	1 513	134	106	—	23	74	1 731
10	Lagga	124	8	171	—	27	97	371	29	18	—	4	15	441
11	Alsike	113	15	41	—	19	28	231	47	42	—	9	16	245
12	Vassunda	150	4	121	—	9	72	272	16	11	—	4	11	306
13	Knivsta	121	4	63	—	7	68	321	23	23	—	2	17	374
14	Östuna	99	5	88	—	6	23	318	19	12	—	4	15	365
15	Skepptuna	889	102	642	—	118	834	1 785	121	136	—	21	104	2 524
16	Husby-Långhundra	164	9	120	—	24	104	481	27	32	—	4	29	598
17	Gottröra	112	29	129	—	20	216	171	12	19	—	2	11	397
18	Närtuna	155	22	102	—	—	325	240	22	26	—	5	16	476
19	Skepptuna	263	15	129	—	16	75	479	26	27	—	2	14	468
20	Lunda	94	18	111	—	28	58	203	18	18	—	8	26	310
21	Vidbo	101	9	51	—	30	56	211	16	14	—	—	8	275
22	Märsta	559	26	526	0	77	351	1 070	42	71	—	14	40	1 449
23	Odensala	187	16	196	0	40	97	427	22	26	—	6	13	537
24	Husby-Ärlinghundra	135	4	148	—	18	98	259	7	18	—	4	12	306
25	Skånela	164	3	70	—	0	127	234	6	13	—	1	15	339
26	Norrsunda	73	3	112	—	19	29	150	7	14	—	3	—	267
27	Upplands-Väsby	214	13	167	—	29	139	335	22	46	—	13	17	698
28	Ed	83	—	52	—	14	20	150	12	11	—	8	10	260
29	Hammarby	97	—	84	—	12	61	83	4	15	—	5	3	223
30	Fresta	34	13	31	—	3	58	102	6	20	—	—	4	215
31	Vallentuna	508	68	294	—	44	483	959	69	84	—	13	39	1 569
32	Vallentuna	173	21	99	—	8	215	316	25	33	—	3	7	655
33	Markim	90	22	91	—	11	89	183	15	14	—	3	11	222
34	Orkesta	88	14	46	—	24	36	158	6	10	—	3	13	235
35	Frösunda	157	11	58	—	1	143	302	23	27	—	4	8	457
36	Össeby	504	74	283	1	47	440	689	69	82	—	10	44	1 314
37	Kårsta	149	47	58	—	10	146	214	18	22	—	5	4	317
38	Vada	89	2	41	—	3	71	80	6	14	—	—	2	180
39	Össeby-Garn	218	11	151	1	30	179	299	40	34	—	2	29	643
40	Angarn	48	14	33	—	4	44	96	5	12	—	3	9	174
41	Täby köping	125	29	52	—	12	134	197	20	31	—	2	22	429
42	Österåker	269	58	230	—	28	371	374	43	57	—	7	45	1 013
43	Östra Ryd	107	20	83	—	3	95	177	15	22	—	3	17	334
44	Österåker	162	38	147	—	25	276	197	28	35	—	4	28	679

Annan vall	Oljeväxter	Andra växtslag	Helträda och obrukad åker	Summa åkerjord, hektar	Antal husdjur: Hästar 3 år och däröver	Unghästar och föl	Tjurar jämte oxar o. stutar	Kor	Kvigor	Kalvar	Får och lamm	Getter och killingar	Svin	Höns kläckta 1950 eller tidigare	Höns kläckta 1951	
156	43	3	245	**2 946**	257	25	24	1 172	389	244	71	3	194	2 702	1 363	1
35	—	2	103	**1 240**	117	8	9	550	135	107	40	—	87	1 273	501	2
121	43	1	142	**1 706**	140	17	15	622	254	137	31	3	107	1 429	862	3
29	—	1	15	**527**	49	—	4	272	37	37	—	—	33	589	166	4
337	63	14	450	**4 448**	404	42	34	1 790	464	334	477	—	405	5 163	7 306	5
188	34	12	231	**2 309**	215	19	20	937	259	186	427	—	192	2 456	1 655	6
52	13	—	67	**623**	50	6	4	226	75	51	5	—	42	504	252	7
97	16	2	152	**1 516**	139	17	10	627	130	97	45	—	171	2 203	5 399	8
608	506	10	717	**6 905**	381	49	71	2 108	702	503	257	—	881	5 346	3 700	9
187	20	1	166	**1 679**	108	13	20	582	149	132	61	—	150	1 509	868	10
90	69	6	75	**1 046**	52	9	7	329	116	92	61	—	151	583	416	11
112	258	—	217	**1 563**	53	8	11	342	121	66	—	—	158	959	804	12
102	28	2	121	**1 276**	90	2	12	420	134	95	76	—	154	1 638	1 132	13
117	131	1	138	**1 341**	78	17	21	435	182	118	59	—	268	657	480	14
612	386	5	1 166	**9 445**	567	66	73	2 636	888	629	286	—	863	6 102	3 461	15
147	34	1	232	**2 006**	143	8	16	740	232	161	68	—	224	1 486	894	16
88	24	—	195	**1 425**	76	1	6	355	129	90	59	—	83	805	434	17
125	108	3	208	**1 833**	129	32	18	465	167	140	19	—	172	1 649	771	18
105	46	0	284	**1 949**	112	12	14	485	171	87	82	—	166	1 042	767	19
64	119	1	142	**1 218**	59	7	12	326	98	79	51	—	122	594	319	20
83	55	0	105	**1 014**	48	6	7	265	91	72	7	—	96	526	276	21
489	448	12	673	**5 847**	316	18	48	1 592	582	367	93	10	480	5 165	4 273	22
186	86	5	258	**2 102**	108	4	10	579	188	140	50	4	186	1 898	868	23
143	54	0	154	**1 360**	65	1	15	391	146	90	37	—	69	1 578	1 341	24
117	132	1	155	**1 377**	49	1	12	349	135	86	4	6	48	1 214	1 954	25
43	176	6	106	**1 008**	94	12	11	273	113	51	2	—	177	475	110	26
328	174	13	246	**2 454**	134	20	28	680	256	190	33	—	1 452	10 661	35 385	27
138	78	1	80	**917**	39	1	12	265	128	73	33	—	1 170	758	1 605	28
105	58	1	98	**849**	50	19	11	246	87	89	—	—	257	560	489	29
85	38	11	68	**688**	45	—	5	169	41	28	—	—	25	9 343	33 291	30
456	340	22	714	**5 662**	321	41	58	1 495	480	336	90	10	1 434	6 096	5 151	31
208	241	13	277	**2 294**	137	20	24	522	153	126	44	6	1 086	3 105	3 361	32
79	54	—	154	**1 038**	57	3	12	280	103	68	23	—	101	380	228	33
75	39	7	108	**862**	33	9	9	204	88	48	19	4	98	1 296	833	34
94	6	2	175	**1 468**	94	9	13	489	136	94	4	—	149	1 315	729	35
371	271	7	484	**4 690**	281	34	70	1 428	404	309	255	—	559	2 629	1 534	36
98	59	2	133	**1 282**	71	8	19	343	107	82	139	—	228	925	565	37
19	5	—	98	**610**	50	5	9	174	48	52	5	—	154	420	271	38
201	141	5	211	**2 195**	124	9	35	736	210	140	91	—	136	849	513	39
53	66	—	42	**603**	36	12	7	175	39	35	20	—	41	435	185	40
106	54	1	113	**1 327**	134	67	17	418	180	101	6	3	524	1 100	586	41
387	88	5	337	**3 312**	198	20	43	988	325	190	105	1	246	2 875	2 292	42
178	24	0	144	**1 222**	65	5	20	372	131	90	34	—	158	680	419	43
209	64	5	193	**2 090**	133	15	23	616	194	100	71	1	88	2 195	1 873	44

	Län, storkommun, kommun 1951 och områdesbeteckning	Åkerjordens användning i hektar												
		Höstvete	Höstråg	Vårvete	Vårråg	Korn	Havre	Blandsäd	Baljväxter	Potatis	Sockerbetor	Foderrotfrukter	Grönfoder av säd o. baljv.	Vall till hö
1	Ljusterö	78	12	40	1	13	117	141	24	43	—	6	9	481
2	Djurö	15	3	15	0	1	62	26	5	34	—	1	4	336
3	Möja	1	—	2	0	—	7	2	—	8	—	0	0	83
4	Djurö	10	2	11	—	1	48	18	3	24	—	1	1	209
5	Nämdö	4	1	2	—	—	7	6	2	2	—	—	3	44
6	Värmdö	181	23	103	1	33	163	298	22	43	—	12	33	643
7	Gustavsberg	59	15	17	—	13	57	124	6	14	—	3	31	338
8	Ingarö	42	15	17	—	10	53	62	1	13	—	3	21	239
9	Gustavsberg	17	—	—	—	3	4	62	5	1	—	0	10	99
10	Boo	4	—	6	—	0	3	29	2	7	—	0	0	50
11	Stocksunds köping	—	—	—	—	—	—	—	—	—	—	—	—	1
12	Danderyds köping	14	—	1	—	4	3	39	5	2	—	0	3	66
13	Sollentuna köping	63	4	16	—	14	46	201	10	15	—	1	15	269
14	Järfälla	80	—	92	—	48	17	147	3	8	—	7	7	195
15	Färingsö	311	7	153	—	17	135	559	23	354	—	40	30	898
16	Hilleshög	48	—	39	—	—	34	86	3	40	—	3	10	151
17	Skå	74	1	55	—	4	37	132	7	77	—	19	8	246
18	Sånga	133	6	24	—	4	32	208	11	77	—	10	7	265
19	Färentuna	56	—	35	—	9	32	133	2	160	—	8	5	236
20	Ekerö	375	40	262	—	29	390	490	38	349	—	41	46	1 021
21	Munsö	104	23	56	—	3	151	105	13	157	—	9	11	266
22	Adelsö	48	3	59	—	1	57	129	11	94	—	13	2	225
23	Ekerö	148	9	76	—	25	143	155	11	78	—	15	21	327
24	Lovö	75	5	71	—	—	39	101	3	20	—	4	12	203
25	Huddinge	85	3	65	—	7	118	211	4	27	—	1	6	457
26	Botkyrka	87	5	184	—	77	134	132	24	22	—	16	23	344
27	Salem	109	16	117	—	8	67	148	2	31	—	8	13	324
28	Grödinge	195	31	258	—	81	315	227	60	74	—	13	35	702
29	Östertälje	150	9	106	—	18	170	151	23	16	—	14	17	393
30	Östertälje	54	1	18	—	8	29	92	4	7	—	3	11	169
31	Tveta	96	8	88	—	10	141	59	19	9	—	11	6	224
32	Turinge	174	27	142	—	6	256	207	17	35	—	8	25	593
33	Järna	395	23	381	1	78	565	484	61	64	—	30	99	1 285
34	Vårdinge	133	14	165	—	25	241	207	35	20	—	14	29	517
35	Överjärna	115	9	103	1	24	244	136	12	35	—	3	26	449
36	Ytterjärna	147	—	113	—	29	80	141	14	9	—	13	44	319
37	Sorunda	420	61	225	1	88	888	202	58	115	—	17	59	1 300

Annan vall	Oljeväxter	Andra växtslag	Helträda och obrukad åker	Summa åkerjord, hektar	Antal husdjur: Hästar 3 år och däröver	Unghästar och föl	Tjurar jämte oxar o. stutar	Kor	Kvigor	Kalvar	Får och lamm	Getter och killingar	Svin	Höns kläckta 1950 eller tidigare	Höns kläckta 1951	
78	5	15	89	**1 152**	119	9	15	465	97	102	65	—	94	1 620	1 389	1
25	—	25	58	**610**	72	—	11	226	30	54	84	—	49	2 289	1 959	2
9	—	18	21	**151**	19	—	1	43	3	10	—	—	6	513	233	3
15	—	7	26	**376**	43	—	5	132	21	28	9	—	38	1 607	1 662	4
1	—	0	11	**83**	10	—	5	51	6	16	75	—	5	169	64	5
208	117	16	263	**2 159**	139	1	18	627	227	203	118	1	178	3 212	2 238	6
175	11	5	53	**921**	51	7	17	317	144	97	52	—	18	761	599	7
79	7	2	48	**612**	32	2	7	174	99	38	52	—	16	588	220	8
96	4	3	5	**309**	19	5	10	143	45	59	—	—	2	173	379	9
22	—	1	10	**134**	12	—	—	52	10	14	—	—	40	222	15	10
—	4	—	—	**5**	1	—	—	—	—	—	—	—	—	—	—	11
5	—	12	5	**159**	18	—	2	71	6	1	—	—	16	278	200	12
130	19	13	93	**909**	44	—	11	304	85	66	40	—	142	957	808	13
64	14	46	60	**788**	39	—	6	189	39	19	2	1	55	8 596	11 400	14
287	116	96	287	**3 313**	198	24	11	1 006	285	177	4	8	424	4 229	1 867	15
38	18	21	40	**531**	32	—	1	204	51	30	2	—	32	548	251	16
58	40	10	57	**825**	58	11	2	254	82	31	—	8	63	1 265	911	17
128	40	15	106	**1 066**	59	12	2	308	105	65	—	—	284	800	123	18
63	18	50	84	**891**	49	1	6	240	47	51	2	—	45	1 616	582	19
350	167	88	335	**4 021**	224	27	20	1 190	381	221	374	1	283	2 914	1 574	20
73	65	4	76	**1 116**	62	1	6	287	97	62	—	—	40	643	306	21
55	35	24	46	**802**	52	—	8	186	52	34	164	1	97	955	496	22
89	41	56	114	**1 308**	89	26	4	433	129	80	9	—	104	807	497	23
133	26	4	99	**795**	21	—	2	284	103	45	201	—	42	509	275	24
137	30	7	121	**1 279**	76	2	20	370	123	92	73	4	1 723	3 064	777	25
222	134	19	105	**1 528**	87	5	32	423	177	164	14	—	1 132	902	707	26
76	78	30	105	**1 132**	71	—	17	315	146	84	17	—	115	3 523	3 384	27
288	206	1	228	**2 714**	121	7	36	730	266	167	374	—	236	2 125	2 079	28
320	71	4	167	**1 629**	83	2	28	559	183	182	7	—	219	720	442	29
99	41	4	47	**587**	39	1	10	248	85	53	—	—	165	160	72	30
221	30	0	120	**1 042**	44	1	18	311	98	129	7	—	54	560	370	31
160	173	7	162	**1 992**	105	4	27	585	160	107	72	—	175	2 492	2 975	32
536	323	10	419	**4 754**	241	24	45	1 548	542	399	357	1	367	5 220	3 549	33
232	132	4	152	**1 920**	91	13	9	681	221	160	133	—	151	1 258	660	34
141	72	3	135	**1 508**	98	7	15	421	133	91	68	1	204	3 259	2 556	35
163	119	3	132	**1 326**	52	4	21	446	188	148	156	—	12	703	333	36
417	152	6	422	**4 431**	259	8	49	1 331	393	262	13	—	340	4 217	2 043	37

	Län, storkommun, kommun 1951 och områdesbeteckning[1]	Åkerjordens användning i hektar												
		Höstvete	Höstråg	Vårvete	Vårråg	Korn	Havre	Blandsäd	Baljväxter	Potatis	Sockerbetor	Foderrot-frukter	Grönfoder av säd o. baljv.	Vall till hö
1	Ösmo	306	25	122	—	42	386	308	52	74	—	23	34	929
2	Torö	17	9	18	—	4	35	14	1	19	—	3	8	90
3	Ösmo	289	16	104	—	38	351	294	51	55	—	20	26	839
4	Västerhaninge	251	30	172	0	63	368	297	58	77	—	24	37	894
5	Västerhaninge	206	29	148	—	63	305	238	50	67	—	19	34	747
6	Muskö	45	1	24	0	0	63	59	8	10	—	5	3	147
7	Österhaninge	229	59	201	—	4	268	198	23	76	—	13	25	561
8	Dalarö	4	11	45	—	8	90	24	2	15	—	1	3	201
9	Utö	1	10	10	—	—	23	8	2	3	—	—	2	47
10	Ornö	1	1	10	—	8	58	16	0	10	—	1	1	130
11	Dalarö	2	—	25	—	—	9	—	0	2	—	—	—	24
12	Tyresö	30	3	9	—	—	43	30	3	10	—	1	7	109
13	Saltsjöbadens köping	—	—	—	—	—	—	—	—	1	—	—	—	—
14	*Städer*	330	32	279	7	51	364	617	53	126	—	17	42	1 583
15	Nynäshamn	—	—	—	—	—	—	—	—	—	—	—	—	33
16	Södertälje	68	10	78	—	11	77	37	9	17	—	2	3	180
17	Nacka	12	6	13	—	5	45	3	—	6	—	2	6	74
18	Sundbyberg	8	—	3	—	—	5	3	—	1	—	—	—	30
19	Solna	—	—	5	—	—	2	5	—	3	—	—	—	28
20	Djursholm	3	—	10	—	—	22	4	5	1	—	—	—	37
21	Lidingö	7	4	5	—	—	24	40	1	3	—	—	3	158
22	Vaxholm	—	—	4	—	—	8	17	1	6	—	—	4	27
23	Norrtälje	18	2	4	—	2	34	48	3	10	—	1	0	103
24	Östhammar	—	—	—	—	—	—	—	1	—	—	—	—	6
25	Öregrund	16	8	24	7	3	24	128	2	47	—	3	8	510
26	Öregrund	—	—	1	—	—	—	13	—	6	—	0	1	49
27	Gräsö	16	8	23	7	3	24	115	2	41	—	3	7	461
28	Sigtuna	198	2	133	—	30	123	332	31	32	—	9	18	397
29	Sigtuna	137	1	53	—	20	100	227	21	26	—	9	14	275
30	Haga	61	1	80	—	10	23	105	10	6	—	0	4	122
31	**Uppsala län**	10 939	1 376	13 028	129	3 191	7 148	31 484	2 514	2 468	13	425	1 695	39 642
32	*Landsbygd*	10 435	1 282	12 473	125	3 029	6 783	30 432	2 402	2 378	13	414	1 665	38 597
33	Åsunda	1 289	95	1 320	—	223	797	1 809	208	121	2	9	49	2 344
34	Enköpings-Näs	165	15	72	—	38	58	136	1	11	—	2	4	284
35	Teda	83	13	126	—	9	26	118	12	8	1	0	3	165
36	Svinnegarn	173	20	166	—	8	112	134	5	11	—	0	5	210
37	Tillinge	398	21	386	—	67	273	555	92	38	—	3	19	688
38	Bred	114	3	182	—	36	91	286	33	13	1	—	2	317
39	Sparrsätra	184	4	221	—	23	128	309	39	20	—	4	13	421
40	Vårfrukyrka, del av	172	19	167	—	42	109	271	26	20	—	0	3	259

[1] Uppsala län är icke uppdelat på naturliga jordbruksområden.

Annan vall	Oljeväxter	Andra växtslag	Helträda och obrukad åker	Summa åkerjord, hektar	Antal husdjur: Hästar 3 år och däröver	Unghästar och föl	Tjurar jämte oxar o. stutar	Kor	Kvigor	Kalvar	Får och lamm	Getter och killingar	Svin	Höns kläckta 1950 eller tidigare	Höns kläckta 1951	
389	213	26	295	**3 224**	185	22	53	963	426	240	19	--	160	2 399	1 169	1
44	5	1	8	**276**	19	—	5	78	36	29	—	—	21	436	132	2
345	208	25	287	**2 948**	166	22	48	885	390	211	19	—	139	1 963	1 037	3
366	141	19	279	**3 076**	188	34	66	923	352	316	260	—	906	5 652	2 893	4
298	138	19	249	**2 610**	157	34	61	748	269	258	254	—	870	5 109	2 789	5
68	3	—	30	**466**	31	—	5	175	83	58	6	—	36	543	104	6
233	250	15	181	**2 336**	140	11	28	703	227	133	19	--	261	1 921	1 212	7
31	28	0	52	**515**	49	—	11	152	29	46	116	—	31	682	580	8
—	3	0	8	**117**	13	—	2	44	9	12	89	—	8	116	40	9
31	—	0	42	**309**	30	—	9	97	19	29	27	—	22	502	535	10
—	25	—	2	**89**	6	—	—	11	1	5	--	—	1	64	5	11
69	1	2	29	**346**	24	—	2	70	24	20	28	—	437	267	43	12
—	—	--	1	**2**	—	--	—	—	--	--	—	—	--	15	-	13
373	342	59	446	**4 721**	420	35	58	1 605	415	356	326	--	520	4 723	2 440	14
5	—	—	10	**48**	—	—	--	—	--	—	—	—	--	8	--	15
62	107	9	51	**721**	32	1	17	158	56	67	3	—	21	513	420	16
5	8	0	30	**215**	18	1	3	56	29	16	30	—	9	426	166	17
9	—	1	—	**60**	54	8	1	25	6	5	3	—	4	110	—	18
3	10	15	4	**75**	51	9	1	32	4	1	—	—	--	10	15	19
0	4	—	7	**93**	17	—	3	52	7	6	—	—	1	73	73	20
36	—	0	11	**292**	18	—	3	94	20	13	—	—	49	80	50	21
3	—	0	2	**72**	10	—	2	28	7	6	—	—	67	125	70	22
15	9	2	26	**277**	20	—	3	105	22	15	4	—	69	679	402	23
—	—	—	—	**7**	—	—	—	—	—	—	—	—	--	-	—	24
50	1	2	18	**851**	107	2	7	539	79	89	285	—	136	1 601	463	25
12	—	2	—	**84**	3	—	--	36	5	2	—	—	2	201	48	26
38	1	0	18	**767**	104	2	7	503	74	87	285	—	134	1 400	415	27
185	203	30	287	**2 010**	93	14	18	516	185	138	1	—	164	1 098	781	28
125	86	20	181	**1 295**	65	13	15	359	133	83	1	—	155	727	558	29
60	117	10	106	**715**	28	1	3	157	52	55	—	—	9	371	223	30
14 341	6 499	410	14 168	**149 470**	8 974	814	1 228	46 655	14 440	10 775	4 933	20	26 616	117 615	98 236	31
13 891	6 000	369	13 648	**143 936**	8 386	783	1 182	45 343	13 939	10 451	4 834	16	24 743	113 214	93 561	32
1 151	816	16	1 415	**11 664**	498	48	51	2 728	963	680	241	--	1 400	6 681	5 244	33
141	160	11	164	**1 262**	37	4	5	268	101	80	—	—	49	324	490	34
48	52	—	94	**758**	30	1	—	208	82	51	—	—	77	514	353	35
75	154	0	139	**1 212**	71	19	1	140	57	43	2	—	49	924	486	36
289	129	3	402	**3 363**	167	7	11	887	271	181	17	--	605	2 133	1 458	37
130	97	1	168	**1 474**	61	5	9	324	121	70	--	—	157	574	325	38
262	101	—	242	**1 971**	77	9	9	565	219	150	14	—	321	1 269	1 372	39
206	123	1	206	**1 624**	55	3	16	336	112	105	208	—	142	943	760	40

	Län, storkommun, kommun 1951 och områdesbeteckning	Åkerjordens användning i hektar												
		Höstvete	Höstråg	Vårvete	Vårråg	Korn	Havre	Blandsäd	Baljväxter	Potatis	Sockerbetor	Foderrotfrukter	Grönfoder av säd o. baljv.	Vall till hö
1	Södra Trögd	890	89	688	3	136	644	1 519	114	113	1	38	44	1 703
2	Boglösa	148	6	180	2	17	134	367	18	25	—	5	15	391
3	Lillkyrka	72	7	68	—	31	92	131	11	8	—	1	3	167
4	Vallby	179	19	97	—	3	125	338	22	25	—	8	8	326
5	Kungs-Husby	155	3	115	—	33	120	211	12	18	—	5	7	304
6	Torsvi	64	7	44	—	—	13	85	9	6	—	3	1	85
7	Veckholm	272	47	184	1	52	160	387	42	31	1	16	10	430
8	Norra Trögd	852	50	1 123	0	155	946	1 595	152	104	3	26	77	1 766
9	Hacksta	77	8	134	—	22	83	122	4	7	—	1	4	137
10	Löt	114	3	98	—	2	237	239	7	15	—	2	8	275
11	Villberga	165	21	167	—	14	368	284	38	25	—	1	12	414
12	Husby-Sjutolft	161	12	182	—	54	55	286	37	15	—	18	17	276
13	Litslena	248	6	324	—	52	133	544	54	32	3	3	34	491
14	Härkeberga	87	—	218	0	11	70	120	12	10	—	1	2	173
15	Upplands-Bro	664	26	610	—	370	380	1 013	98	98	3	50	61	1 635
16	Bro och Lässa	201	14	203	—	100	144	281	24	35	—	18	23	485
17	Stockholms-Näs	64	1	44	—	93	30	125	8	9	3	7	5	184
18	Västra Ryd	121	0	95	—	11	79	168	15	15	—	3	16	304
19	Håbo-Tibble	95	0	52	—	103	112	180	25	15	—	12	12	293
20	Håtuna	183	11	216	—	63	15	259	26	24	—	10	5	369
21	Håbo	585	67	400	—	140	275	988	67	78	—	22	52	1 089
22	Kalmar	129	6	89	—	15	135	169	10	16	—	1	9	232
23	Yttergran	26	4	30	—	19	8	99	7	13	—	3	7	97
24	Övergran	225	32	180	—	67	52	456	16	29	—	5	30	422
25	Häggeby	115	18	60	—	30	35	154	22	6	—	5	2	156
26	Skokloster	90	7	41	—	9	45	110	12	14	—	8	4	182
27	Lagunda	1 159	109	1 524	2	187	620	2 279	277	114	—	17	85	2 172
28	Holm	75	5	86	—	19	29	62	15	1	—	—	—	68
29	Fittja	85	0	100	—	—	20	157	21	9	—	1	3	151
30	Kulla	90	8	105	—	14	52	161	13	9	—	1	9	149
31	Hjälsta	160	31	217	—	4	36	301	48	16	—	4	11	253
32	Giresta	109	12	183	—	24	82	210	20	9	—	3	7	186
33	Fröslunda	73	12	139	—	16	58	141	9	9	—	1	6	149
34	Biskopskulla	169	11	173	—	28	109	265	43	15	—	1	16	271
35	Långtora	116	10	220	—	19	97	239	32	14	—	0	3	235
36	Nysätra	156	9	184	1	19	95	412	40	21	—	5	22	446
37	Gryta	126	11	117	1	44	42	331	36	11	—	1	8	264
38	Södra Hagunda	560	64	653	—	108	110	1 374	204	67	0	26	51	1 320
39	Hagby, del av	74	2	82	—	6	15	290	42	11	—	2	7	245
40	Ramsta	90	14	126	—	55	19	196	36	10	—	2	6	208
41	Balingsta	111	21	116	—	27	8	265	50	13	0	7	15	255
42	Västeråker	67	9	74	—	1	6	166	21	6	—	4	4	137
43	Dalby	112	11	139	—	9	45	245	35	16	—	9	15	250
44	Uppsala-Näs	106	7	116	—	10	17	212	20	11	—	2	4	225
45	Norra Hagunda	397	35	480	2	125	326	1 282	85	83	2	12	114	1 737
46	Läby	41	3	56	—	30	8	103	10	7	—	1	4	119
47	Vänge	147	8	171	—	30	49	384	30	18	1	2	18	428
48	Åland	45	—	65	—	22	20	198	2	10	1	0	22	207
49	Skogs-Tibble	124	14	103	—	22	62	363	24	18	—	5	23	475
50	Järlåsa	40	10	83	2	21	187	229	19	30	—	4	47	503
51	Hagby, del av	—	—	2	—	—	—	5	—	0	—	—	—	5

Annan vall	Oljeväxter	Andra växtslag	Helträda och obrukad åker	Summa åkerjord, hektar	Antal husdjur: Hästar 3 år och däröver	Unghästar och föl	Tjurar jämte oxar o. stutar	Kor	Kvigor	Kalvar	Får och lamm	Getter och killingar	Svin	Höns kläckta 1950 eller tidigare	Höns kläckta 1951	
663	340	24	1 168	**8 177**	413	36	44	2 057	740	496	127	1	958	6 948	5 207	1
206	102	2	223	**1 841**	107	6	11	542	171	109	5	—	261	2 335	1 727	2
62	47	—	109	**809**	38	4	4	191	61	42	1	—	60	436	434	3
111	21	6	219	**1 507**	74	3	9	412	115	92	22	1	219	1 247	953	4
82	31	2	209	**1 307**	67	3	9	307	111	62	24	—	76	963	766	5
45	3	0	78	**443**	24	1	1	113	46	42	58	—	18	333	278	6
157	136	14	330	**2 270**	103	19	10	492	236	149	17	—	324	1 634	1 049	7
806	601	8	1 247	**9 511**	443	55	51	2 249	658	476	211	—	979	8 703	7 761	8
54	128	1	134	**916**	28	3	—	147	41	31	—	—	78	761	1 156	9
114	77	—	198	**1 389**	56	10	7	326	102	73	111	—	130	1 162	960	10
157	49	3	252	**1 970**	111	13	17	472	146	98	—	—	200	2 128	2 135	11
101	80	0	166	**1 460**	75	4	5	378	112	84	71	—	140	971	706	12
243	166	2	376	**2 711**	131	23	17	728	188	147	29	—	275	3 102	2 416	13
137	101	2	121	**1 065**	42	2	5	198	69	43	—	—	156	579	388	14
929	582	75	677	**7 271**	284	40	57	1 913	884	619	158	—	902	3 798	3 364	15
298	218	52	190	**2 286**	82	9	13	672	344	223	8	—	97	1 202	1 205	16
109	161	3	106	**952**	26	—	7	216	86	48	—	—	157	455	310	17
118	87	15	151	**1 198**	53	10	20	316	148	147	28	—	437	430	372	18
214	29	2	93	**1 237**	58	2	5	286	92	81	94	—	110	836	663	19
190	87	3	137	**1 598**	65	19	12	423	214	120	28	—	101	875	814	20
480	325	46	514	**5 128**	228	19	46	1 301	453	322	306	—	307	4 867	5 461	21
81	44	3	100	**1 039**	51	11	8	288	85	71	—	—	102	926	750	22
47	29	7	46	**442**	21	—	11	113	29	28	—	—	21	1 059	564	23
199	148	20	190	**2 071**	84	1	19	589	231	146	19	—	77	2 344	3 504	24
84	40	15	86	**828**	33	3	3	128	51	34	266	—	25	277	451	25
69	64	1	92	**748**	39	4	5	183	57	43	21	—	82	261	192	26
1 241	802	10	1 487	**12 085**	493	37	53	2 739	944	574	44	1	1 670	6 937	8 111	27
42	59	—	112	**573**	9	—	1	52	21	13	—	—	2	8	3 200	28
46	21	1	66	**681**	30	—	—	169	46	27	2	—	74	524	168	29
75	36	—	130	**852**	31	—	1	213	75	37	—	—	45	405	492	30
85	66	0	190	**1 422**	65	—	6	365	99	59	—	—	170	857	533	31
108	153	0	200	**1 306**	46	1	4	216	79	46	2	—	144	510	391	32
83	102	3	87	**888**	29	5	4	163	39	45	2	—	112	425	220	33
150	85	0	188	**1 524**	63	6	6	308	121	62	6	—	212	1 272	653	34
172	157	—	158	**1 472**	52	8	9	310	128	75	—	1	334	787	693	35
306	90	4	186	**1 996**	99	7	12	572	166	135	8	—	275	1 631	1 409	36
174	33	2	170	**1 371**	69	10	10	371	170	75	24	—	302	518	352	37
604	173	9	673	**5 996**	290	34	41	1 719	589	381	184	—	1 280	4 452	3 384	38
113	25	1	109	**1 024**	55	9	7	300	102	82	14	—	347	731	424	39
140	29	—	118	**1 049**	41	2	5	225	77	63	—	—	211	498	407	40
84	46	6	136	**1 160**	57	5	5	359	123	74	34	—	249	896	617	41
47	26	0	75	**643**	32	4	5	172	54	34	2	—	103	368	358	42
118	47	2	138	**1 191**	62	8	9	364	136	65	10	—	238	1 312	1 156	43
102	—	0	97	**929**	43	6	10	299	97	63	124	—	132	647	422	44
601	226	26	548	**6 081**	374	25	65	2 063	612	437	157	3	794	4 421	2 516	45
52	32	4	52	**522**	24	7	2	131	62	29	11	—	112	451	261	46
186	96	10	184	**1 762**	88	6	19	551	193	140	24	—	183	924	660	47
90	53	10	75	**820**	49	1	7	264	78	45	7	—	65	769	306	48
153	36	1	154	**1 577**	95	6	16	520	145	129	34	2	190	989	556	49
120	9	1	81	**1 386**	118	5	21	597	134	94	81	1	244	1 288	733	50
—	—	—	2	**14**	—	—	—	—	—	—	—	—	—	—	—	51

	Län, storkommun, kommun 1951 och områdesbeteckning	Åkerjordens användning i hektar												
		Höstvete	Höstråg	Vårvete	Vårråg	Korn	Havre	Blandsäd	Baljväxter	Potatis	Sockerbetor	Foderrot-frukter	Grönfoder av säd o. baljv.	Vall till hö
1	Bälinge	680	144	1 154	1	200	297	3 080	240	151	—	23	96	3 265
2	Jumkil	65	13	94	—	17	47	342	13	19	—	1	9	370
3	Börje	131	16	185	—	29	36	499	37	22	—	2	9	483
4	Åkerby	58	12	92	—	1	28	207	16	12	—	2	5	216
5	Bälinge	300	76	589	1	124	143	1 285	121	60	—	9	43	1 385
6	Skuttunge	126	27	194	—	29	43	747	53	38	—	9	30	811
7	Vaksala	646	84	838	1	152	202	1 353	194	73	2	26	71	1 387
8	Vaksala, del av	172	26	246	—	42	21	401	62	20	—	9	11	414
9	Danmark	274	55	402	1	73	138	532	95	30	2	9	22	541
10	Funbo	200	3	190	—	37	43	420	37	23	—	8	38	432
11	Rasbo	542	15	396	—	60	141	1 058	131	58	—	19	66	1 215
12	Rasbo	437	14	290	—	43	104	755	96	36	—	13	40	854
13	Rasbokil	105	1	106	—	17	37	303	35	22	—	6	26	361
14	Oland	619	99	457	5	115	260	3 211	180	235	0	59	218	3 644
15	Stavby	130	10	130	—	33	24	438	38	27	—	10	32	518
16	Tuna	139	42	83	—	23	17	694	26	43	0	17	49	697
17	Alunda	230	40	177	4	34	67	1 529	82	116	—	20	85	1 695
18	Ekeby	83	4	46	1	11	118	401	18	36	—	11	44	539
19	Skäfthammar	37	3	21	—	14	34	149	16	13	—	1	8	195
20	Dannemora	63	14	185	7	21	86	968	41	82	—	5	63	1 573
21	Morkarla	24	5	52	2	7	30	327	12	37	—	2	32	485
22	Film	12	6	97	5	7	37	386	14	26	—	1	15	663
23	Dannemora	27	3	36	0	7	19	255	15	19	—	2	16	425
24	Vattholma	424	36	445	1	151	102	1 412	143	74	0	9	49	1 482
25	Tensta	161	16	240	1	110	27	705	74	36	0	4	32	692
26	Lena	149	3	56	—	34	35	329	38	17	—	2	8	367
27	Ärentuna	114	17	149	—	7	40	378	31	21	—	3	9	423
28	Björklinge	261	68	511	6	75	93	1 240	69	97	—	16	76	1 298
29	Björklinge	140	46	271	2	28	31	734	25	61	—	8	40	761
30	Viksta	121	22	240	4	47	62	506	44	36	—	8	36	537
31	Vendel	355	80	537	3	134	176	1 687	90	134	—	30	126	2 103
32	Vendel	333	76	418	3	104	89	1 249	80	90	—	24	81	1 422
33	Tegelsmora	22	4	119	—	30	87	438	10	44	—	6	45	681
34	Tierp	310	70	587	3	387	582	2 063	74	168	—	5	183	3 046
35	Tierps köping	48	24	92	—	57	110	373	12	45	—	0	44	735
36	Tierps köping	6	—	27	—	3	7	20	0	6	—	—	—	31
37	Tolfta	42	24	65	—	54	103	353	12	39	—	0	44	704
38	Söderfors	12	20	8	—	51	53	76	1	11	—	—	7	196
39	Älvkarleby	6	29	25	19	21	105	241	0	92	0	1	16	728
40	Västland	36	47	113	8	102	211	616	9	110	—	7	40	1 156
41	Österlövsta	35	13	269	14	41	182	760	12	131	—	8	66	1 525

Annan vall	Oljeväxter	Andra växtslag	Helträdda och obrukad åker	Summa åkerjord, hektar	Antal husdjur: Hästar 3 år och däröver	Unghästar och föl	Tjurar jämte oxar o. stutar	Kor	Kvigor	Kalvar	Får och lamm	Getter och killingar	Svin	Höns kläckta 1950 eller tidigare	Höns kläckta 1951	
960	512	15	951	**11 769**	634	54	102	3 908	1 219	917	281	—	2 104	10 335	6 269	1
83	43	—	117	**1 233**	93	3	10	462	115	89	12	—	195	897	370	2
156	109	7	175	**1 896**	90	8	13	561	191	115	47	—	233	2 173	1 811	3
73	59	—	43	**824**	53	9	8	302	87	74	2	—	177	894	276	4
360	221	3	418	**5 138**	235	17	45	1 649	507	402	96	—	821	3 860	2 207	5
288	80	5	198	**2 678**	163	17	26	934	319	237	124	—	678	2 511	1 605	6
637	312	14	546	**6 538**	314	42	65	1 783	637	474	177	—	947	4 683	3 656	7
174	88	5	180	**1 871**	95	13	9	474	190	138	32	—	193	2 065	2 046	8
254	94	5	191	**2 718**	116	10	29	743	233	186	85	—	215	1 678	1 212	9
209	130	4	175	**1 949**	103	19	27	566	214	150	60	—	539	940	398	10
387	227	10	503	**4 828**	270	42	54	1 585	499	396	161	—	975	3 321	1 961	11
261	192	4	385	**3 524**	191	38	37	1 052	362	282	120	—	653	1 976	1 243	12
126	35	6	118	**1 304**	79	4	17	533	137	114	41	—	322	1 345	718	13
847	168	26	943	**11 086**	899	96	121	4 913	1 274	881	477	—	3 655	14 901	15 981	14
175	43	5	197	**1 810**	136	24	29	691	212	119	124	—	422	1 521	1 046	15
128	20	1	225	**2 204**	202	22	26	963	221	162	126	—	989	3 878	4 749	16
372	86	14	352	**4 903**	385	42	49	2 292	590	392	159	—	1 644	6 386	6 973	17
103	8	3	127	**1 553**	143	7	11	725	183	136	63	—	482	2 482	3 013	18
69	11	3	42	**616**	33	1	6	242	68	72	5	—	118	634	200	19
402	3	3	104	**3 620**	306	4	49	1 890	444	371	252	5	761	3 690	2 411	20
128	—	0	29	**1 172**	104	1	16	662	120	117	106	5	357	2 394	1 237	21
130	3	0	31	**1 433**	116	3	18	735	234	147	101	—	226	721	922	22
144	—	3	44	**1 015**	86	—	15	493	90	107	45	—	178	575	252	23
598	315	24	562	**5 827**	331	26	37	1 590	493	370	256	—	922	5 822	6 898	24
286	68	18	247	**2 717**	153	15	20	751	250	185	224	—	547	2 784	3 858	25
180	107	5	190	**1 520**	80	9	7	397	107	70	11	—	161	1 595	1 983	26
132	140	1	125	**1 590**	98	2	10	442	136	115	21	—	214	1 443	1 057	27
436	189	18	442	**4 895**	327	22	44	1 623	493	378	216	—	900	5 658	4 110	28
274	94	10	266	**2 791**	187	10	25	915	272	221	114	—	598	3 380	2 690	29
162	95	8	176	**2 104**	140	12	19	708	221	157	102	—	302	2 278	1 420	30
839	176	5	530	**7 005**	451	42	69	2 554	772	582	225	5	1 722	4 735	3 691	31
577	145	2	458	**5 151**	298	32	48	1 719	523	403	154	2	1 245	2 452	1 659	32
262	31	3	72	**1 854**	153	10	21	835	249	179	71	3	477	2 283	2 032	33
1 071	182	13	858	**9 602**	669	78	107	3 019	963	806	269	1	2 015	4 198	2 690	34
211	1	0	94	**1 846**	179	28	29	723	185	223	44	—	269	821	365	35
3	—	0	7	**110**	12	—	2	31	4	6	2	—	13	137	3	36
208	1	0	87	**1 736**	167	28	27	692	181	217	42	—	256	684	362	37
53	—	—	43	**531**	56	1	5	219	79	70	3	—	65	133	29	38
166	3	12	52	**1 516**	151	4	10	522	69	101	30	—	199	1 153	541	39
395	11	7	129	**2 997**	218	23	23	1 112	303	269	65	—	670	2 263	1 678	40
358	36	6	151	**3 607**	313	21	27	1 539	378	351	229	—	824	2 263	1 244	41

	Län, storkommun, kommun 1951 och områdesbeteckning[1]	Åkerjordens användning i hektar												
		Höstvete	Höstråg	Vårvete	Vårråg	Korn	Havre	Blandsäd	Baljväxter	Potatis	Sockerbetor	Foderrot-frukter	Grönfoder av säd o. baljv.	Vall till hö
1	Hållnäs	2	4	58	50	18	85	435	1	139	—	6	11	1 478
2	*Städer*	504	94	555	4	162	365	1 052	112	90	—	11	30	1 045
3	Uppsala	394	67	453	—	140	187	812	88	52	—	11	23	777
4	Uppsala	361	64	381	—	132	170	712	81	45	—	11	20	680
5	Vaksala, del av	33	3	72	—	8	17	100	7	7	—	0	3	97
6	Enköping	110	27	102	4	22	178	240	24	38	—	0	7	268
7	Enköping	24	6	30	—	22	33	67	5	21	—	0	4	92
8	Vårfrukyrka, del av	86	21	72	4	—	145	173	19	17	—	0	3	176
9	**Södermanlands län**	13 182	3 090	10 640	30	1 798	32 051	14 618	2 959	2 813	5	676	2 227	46 170
10	*Landsbygd*	12 211	2 823	9 799	27	1 700	29 929	13 517	2 749	2 567	5	622	2 083	43 054
11	Tunaberg	163	41	106	—	44	341	67	67	31	—	6	30	552
12	Jönåker	705	154	389	1	126	1 773	372	174	98	—	26	103	1 972
13	Bergshammar	128	44	56	—	8	287	48	41	17	—	5	20	298
14	Tuna	159	23	37	0	7	379	50	41	19	—	7	24	408
15	Lunda	231	43	158	0	15	564	163	74	29	—	8	33	688
16	Kila	187	44	138	1	96	543	111	18	33	—	6	26	578
17	Björkvik	370	76	204	—	136	938	394	113	67	1	31	69	1 321
18	Stigtomta	443	99	451	2	69	868	407	119	61	—	41	73	1 311
19	Stigtomta	208	52	278	2	47	482	186	66	41	—	23	41	732
20	Halla	72	16	57	—	3	34	96	14	3	—	6	4	99
21	Nykyrka	71	12	56	—	—	143	47	20	5	—	2	6	229
22	Bärbo	92	19	60	—	19	209	78	19	12	—	10	22	251
23	Rönö	724	135	373	—	22	1 532	569	219	96	—	22	99	2 318
24	Råby-Rönö	99	55	72	—	2	326	99	32	21	—	3	27	443
25	Lid	88	11	72	—	2	162	93	18	15	—	4	11	301
26	Ripsa	51	10	18	—	—	208	47	15	9	—	1	1	284
27	Ludgo	149	32	67	—	14	252	160	39	24	—	5	22	467
28	Spelvik	84	5	27	—	2	84	50	35	10	—	2	3	154
29	Runtuna	253	22	117	—	2	500	120	80	17	—	7	35	669
30	Svärta	279	28	184	0	42	541	161	63	40	—	10	32	746
31	Helgona	105	12	76	—	8	218	54	22	15	—	2	12	279
32	Svärta	174	16	108	0	34	323	107	41	25	—	8	20	467
33	Tystberga	621	97	330	4	82	1 229	521	120	90	1	14	97	1 889
34	Tystberga	168	21	97	—	6	450	152	32	34	1	3	30	578
35	Bogsta	59	5	36	—	38	53	146	14	10	—	4	17	228
36	Sättersta	87	3	37	—	7	179	23	22	10	—	1	7	206
37	Lästringe	63	20	54	4	11	100	57	15	6	—	2	7	174
38	Bälinge	170	41	68	—	18	302	65	19	22	—	2	15	469
39	Torsåker	74	7	38	—	2	145	78	18	8	—	2	21	234
40	Vagnhärad	371	63	436	1	76	584	561	96	64	—	27	56	1 133
41	Västerljung	119	25	156	1	3	311	156	35	24	—	4	14	448
42	Trosa-Vagnhärad	252	38	280	—	73	273	405	61	40	—	23	42	685

[1] Södermanlands län är icke uppdelat på naturliga jordbruksområden.

Annan vall	Oljeväxter	Andra växtslag	Helträda och obrukad åker	Summa åkerjord, hektar	Antal husdjur: Hästar 3 år och däröver	Unghästar och föl	Tjurar jämte oxar o. stutar	Kor	Kvigor	Kalvar	Får och lamm	Getter och killingar	Svin	Höns kläckta 1950 eller tidigare	Höns kläckta 1951	
56	—	2	11	**2 356**	245	6	32	1 594	288	277	721	—	425	2 431	989	1
450	499	41	520	**5 534**	588	31	46	1 312	501	324	99	4	1 873	4 401	4 675	2
318	415	21	406	**4 164**	499	25	23	946	369	265	99	2	1 634	3 241	3 783	3
287	408	19	368	**3 739**	479	23	22	855	342	241	99	2	1 593	2 689	3 355	4
31	7	2	38	**425**	20	2	1	91	27	24	-	-	41	552	428	5
132	84	20	114	**1 370**	89	6	23	366	132	59	—	2	239	1 160	892	6
25	23	18	32	**402**	33	—	—	57	20	16	-	—	109	399	309	7
107	61	2	82	**968**	56	6	23	309	112	43	—	2	130	761	583	8
17 404	7 702	539	14 776	**170 680**	11 504	908	1 249	59 643	20 155	14 248	5 418	16	29 615	153 030	111 453	9
16 163	7 168	506	13 798	**158 721**	10 723	863	1 146	55 780	18 720	13 273	4 082	15	26 436	141 260	103 098	10
133	40	1	101	**1 723**	142	8	23	727	194	142	13	—	263	1 797	692	11
837	390	28	585	**7 733**	537	38	50	2 749	945	642	10	—	1 789	6 723	5 493	12
156	53	22	51	**1 234**	94	14	14	468	142	107	—	—	239	1 036	608	13
155	87	1	107	**1 504**	101	5	10	592	226	139	4	-	247	1 175	727	14
260	91	5	219	**2 581**	183	14	14	816	316	207	2	—	834	2 543	2 889	15
266	159	0	208	**2 414**	159	5	12	873	261	189	4	—	469	1 969	1 269	16
575	148	0	459	**4 902**	360	33	55	2 000	659	462	231	—	1 238	3 275	1 440	17
634	470	28	525	**5 601**	321	25	42	1 890	858	551	37	—	554	3 561	1 875	18
340	279	19	238	**3 034**	193	14	24	1 101	452	324	18	-	344	2 133	1 113	19
67	76	5	98	**650**	18	6	2	147	105	47	2	—	91	383	271	20
93	48	2	52	**786**	43	—	9	284	125	73	17	—	74	533	204	21
134	67	2	137	**1 131**	67	5	7	358	176	107	-	—	45	512	237	22
1 117	309	11	591	**8 137**	533	48	82	2 847	951	735	133	—	1 175	5 792	3 629	23
180	50	1	134	**1 544**	84	8	3	512	176	144	3	—	401	1 134	834	24
175	27	8	87	**1 074**	66	1	7	354	129	86	—	—	155	779	331	25
90	38	2	75	**849**	53	2	13	305	94	73	16	—	104	461	140	26
203	98	0	139	**1 671**	122	12	26	610	187	144	18	—	199	1 435	1 091	27
79	35	—	43	**613**	47	3	9	237	80	57	—	—	105	513	268	28
390	61	0	113	**2 386**	161	22	24	829	285	231	96	—	211	1 470	965	29
269	154	6	231	**2 786**	201	16	39	1 057	404	282	39	—	366	2 353	1 486	30
128	87	6	70	**1 094**	77	8	6	433	150	117	3	—	192	1 161	805	31
141	67	-	161	**1 692**	124	8	33	624	254	165	36	—	174	1 192	681	32
751	293	11	636	**6 786**	468	48	62	2 483	862	716	366	—	754	5 453	3 787	33
202	96	6	213	**2 089**	159	23	7	762	247	195	20	—	362	2 161	1 924	34
119	52	2	62	**845**	38	5	18	270	127	122	—	—	71	561	546	35
85	12	2	79	**760**	60	4	4	304	106	78	281	—	96	696	340	36
112	80	0	52	**757**	44	3	4	236	76	61	—	—	38	505	191	37
110	50	—	191	**1 542**	120	11	20	583	200	173	18	—	100	988	491	38
123	3	1	39	**793**	47	2	9	328	106	87	47	—	87	542	295	39
527	252	5	441	**4 693**	288	18	49	1 638	540	383	315	—	434	4 021	2 307	40
147	142	1	143	**1 729**	119	7	21	671	198	129	—	—	199	1 586	929	41
380	110	4	298	**2 964**	169	11	28	967	342	254	315	—	235	2 435	1 378	42

	Län, storkommun, kommun 1951 och områdesbeteckning	Åkerjordens användning i hektar												
		Höstvete	Höstråg	Vårvete	Vårråg	Korn	Havre	Blandsäd	Baljväxter	Potatis	Sockerbetor	Foderrotfrukter	Grönfoder av säd o. baljv.	Vall till hö
1	Hölö	411	51	311	0	55	444	531	68	61	—	17	41	1 098
2	Hölö	276	18	218	0	35	267	361	38	38	—	9	29	697
3	Mörkö	135	33	93	—	20	177	170	30	23	—	8	12	401
4	Gnesta	274	18	88	—	13	400	322	72	42	—	16	37	793
5	Frustuna	220	12	62	—	7	306	239	59	34	—	16	29	622
6	Kattnäs	54	6	26	—	6	94	83	13	8	—	—	8	171
7	Daga	613	110	340	—	12	1 204	925	156	111	—	44	109	2 366
8	Gåsinge-Dillnäs	204	45	166	—	4	524	271	63	47	—	22	42	883
9	Björnlunda	250	33	125	—	2	435	326	58	39	—	11	44	859
10	Gryt	159	32	49	—	6	245	328	35	25	—	11	23	624
11	Åker	276	41	305	—	61	523	439	27	70	—	14	94	1 113
12	Länna	124	15	118	—	31	286	165	16	36	—	8	30	510
13	Åker	152	26	187	—	30	237	274	11	34	—	6	64	603
14	Enhörna	220	30	177	—	11	206	252	16	78	—	3	15	453
15	Ytterenhörna	123	23	74	—	11	104	168	12	56	—	1	7	315
16	Överenhörna	97	7	103	—	—	102	84	4	22	—	2	8	138
17	Stallarholmen	720	101	476	—	91	762	814	67	83	—	9	64	1 327
18	Toresund	238	34	146	—	3	333	317	21	28	—	2	27	548
19	Ytterselö	183	17	129	—	20	234	229	14	33	—	2	13	348
20	Överselö	299	50	201	—	68	195	268	32	22	—	5	24	431
21	Tosterö	167	20	239	—	11	225	290	14	23	—	6	8	470
22	Aspö	160	20	221	—	11	196	256	12	18	—	6	7	404
23	Vansö, del av	1	—	8	—	—	14	15	1	3	—	—	—	29
24	Fogdö, del av	6	—	10	—	—	15	19	1	2	—	0	1	37
25	Vårfruberga	532	52	448	—	44	597	918	97	97	—	11	49	1 637
26	Vansö, del av	98	11	74	—	6	113	196	23	19	—	3	12	450
27	Fogdö, del av	201	14	206	—	5	183	385	42	33	—	5	24	528
28	Helgarö	110	14	56	—	25	105	122	17	17	—	—	3	227
29	Härad	123	13	112	—	8	196	215	15	28	—	3	10	432
30	Kafjärden	859	200	989	7	154	1 984	1 099	104	212	—	18	69	2 426
31	Barva	78	29	182	—	13	272	176	10	29	—	3	12	478
32	Jäder	373	46	375	3	66	692	318	31	45	—	7	22	654
33	Kjula	130	71	195	3	36	536	245	33	90	—	3	15	667
34	Hammarby	57	4	68	—	3	131	65	9	7	—	1	6	165
35	Sundby	89	35	83	1	33	174	88	4	15	—	1	4	159
36	Vallby	132	15	86	—	3	179	207	17	26	—	3	10	303
37	Hällby	273	67	282	—	14	516	294	35	53	—	6	22	761
38	Torshälla landskommun, del av	59	21	70	—	4	155	70	5	19	—	2	6	193
39	Tumbo	177	41	185	—	2	245	143	23	23	—	1	14	395
40	Råby-Rekarne	37	5	27	—	8	116	81	7	11	—	3	2	173
41	Västra Rekarne	466	109	604	1	35	2 115	465	92	200	—	8	63	2 490
42	Gillberga	103	26	154	—	13	363	146	16	29	—	1	13	495
43	Lista	82	21	99	—	8	523	107	20	37	—	2	6	478
44	Öja	164	19	205	0	11	545	130	28	52	—	4	17	706
45	Västermo	117	43	146	1	3	684	82	28	82	—	1	27	811

Annan vall	Oljeväxter	Andra växtslag	Helträdа och obrukad åker	Summa åkerjord, hektar	Antal husdjur: Hästar 3 år och däröver	Unghästar och föl	Tjurar jämte oxar o. stutar	Kor	Kvigor	Kalvar	Får och lamm	Getter och killingar	Svin	Höns kläckta 1950 eller tidigare	Höns kläckta 1951	
536	366	6	359	**4 355**	230	23	46	1 415	528	320	15	6	302	3 375	1 712	1
381	142	5	213	**2 727**	151	13	30	854	355	197	13	6	214	2 368	1 143	2
155	224	1	146	**1 628**	79	10	16	561	173	123	2	—	88	1 007	569	3
295	77	2	288	**2 737**	215	20	25	1 093	350	243	56	—	439	2 596	1 589	4
251	73	2	199	**2 131**	168	17	18	875	268	189	56	—	378	2 231	1 353	5
44	4	0	89	**606**	47	3	7	218	82	54	—	—	61	365	236	6
732	213	18	650	**7 603**	578	77	71	2 845	910	748	733	5	1 349	6 406	5 225	7
278	98	8	213	**2 868**	231	46	29	1 104	307	293	18	2	568	2 702	1 885	8
199	31	8	260	**2 680**	205	21	30	1 004	332	242	72	—	480	2 190	1 828	9
255	84	2	177	**2 055**	142	10	12	737	271	213	643	3	301	1 514	1 512	10
454	245	3	347	**4 012**	258	25	17	1 233	383	279	67	—	507	3 520	3 669	11
148	54	1	147	**1 689**	143	7	5	639	171	114	11	—	348	1 409	1 215	12
306	191	2	200	**2 323**	115	18	12	594	212	165	56	—	159	2 111	2 454	13
186	29	8	209	**1 893**	96	10	18	369	138	83	123	—	143	2 158	1 301	14
133	17	5	113	**1 162**	63	10	12	259	108	63	72	—	93	1 442	964	15
53	12	3	96	**731**	33	—	6	110	30	20	51	—	50	716	337	16
716	328	19	617	**6 194**	271	29	22	1 620	583	358	438	1	941	5 159	4 266	17
289	118	3	205	**2 312**	95	3	3	578	190	155	201	—	145	2 561	2 597	18
138	37	1	174	**1 572**	93	6	10	494	108	78	216	1	355	1 546	991	19
289	173	15	238	**2 310**	83	20	9	548	285	125	21	—	441	1 052	678	20
129	98	8	226	**1 934**	95	2	8	508	156	131	129	—	362	1 971	1 383	21
122	98	8	202	**1 741**	77	2	8	422	137	113	129	—	333	1 242	810	22
3	—	0	9	**83**	7	—	—	42	9	4	—	—	17	516	475	23
4	—	—	15	**110**	11	—	—	44	10	14	—	—	12	213	98	24
383	236	6	582	**5 689**	328	21	18	1 845	510	358	41	—	1 148	5 931	5 218	25
40	30	1	111	**1 187**	72	4	6	382	120	75	5	—	339	1 170	1 146	26
149	120	5	225	**2 125**	111	7	9	676	184	135	32	—	345	2 199	1 989	27
56	15	0	94	**861**	46	—	1	276	78	43	—	—	110	859	731	28
138	71	0	152	**1 516**	99	10	2	511	128	105	4	—	354	1 703	1 352	29
966	383	44	872	**10 386**	544	46	29	2 793	1 058	690	273	—	1 702	7 685	5 639	30
191	43	13	150	**1 679**	117	5	10	521	171	166	261	—	299	1 006	571	31
266	199	1	207	**3 305**	127	3	9	763	315	179	2	—	473	1 956	1 426	32
236	49	19	220	**2 548**	176	22	8	827	276	170	—	—	641	2 393	1 745	33
77	32	2	76	**703**	19	4	—	136	69	47	—	—	99	1 147	1 056	34
92	55	9	86	**928**	30	8	1	174	70	54	10	—	68	298	169	35
104	5	0	133	**1 223**	75	4	1	372	157	74	—	—	122	885	672	36
270	222	27	298	**3 140**	178	8	7	909	292	178	27	—	342	3 339	2 431	37
74	44	11	89	**822**	49	3	1	177	52	30	7	—	97	1 663	1 430	38
133	102	11	169	**1 664**	85	5	2	489	165	103	5	—	145	1 228	788	39
63	76	5	40	**654**	44	—	4	243	75	45	15	—	100	448	213	40
695	247	45	759	**8 394**	656	42	20	3 221	965	548	83	2	1 735	10 795	9 000	41
188	52	11	144	**1 754**	128	6	2	640	201	122	5	—	322	1 775	1 740	42
147	86	7	147	**1 770**	117	7	4	614	184	98	5	—	468	2 021	1 869	43
178	79	9	232	**2 379**	178	24	11	835	262	165	57	2	418	2 809	2 296	44
182	30	18	236	**2 491**	233	5	3	1 132	318	163	16	—	527	4 190	3 095	45

	Län, storkommun, kommun 1951 och områdesbeteckning	Åkerjordens användning i hektar												
		Höstvete	Höstråg	Vårvete	Vårråg	Korn	Havre	Blandsäd	Baljväxter	Potatis	Sockerbetor	Foderrotfrukter	Grönfoder av säd o. baljv.	Vall till hö
1	Husby-Rekarne	238	41	378	—	43	831	302	62	63	—	15	59	1 235
2	Näshulta	81	13	125	—	16	491	115	24	38	—	11	46	650
3	Husby-Rekarne	157	28	253	—	27	340	187	38	25	—	4	13	585
4	Ärla	304	74	445	4	80	1 080	545	57	113	—	8	52	1 517
5	Stenkvista	83	22	198	—	42	478	166	20	36	—	3	14	572
6	Ärla	221	52	247	4	38	602	379	37	77	—	5	38	945
7	Mellösa	148	33	76	1	8	546	134	47	38	—	7	44	759
8	Malmköpings köping	309	85	165	—	5	889	436	71	82	—	13	62	1 406
9	Malmköpings köping	10	1	0	—	—	6	15	1	2	—	0	1	21
10	Lilla Malma	117	45	99	—	4	387	165	40	37	—	5	28	632
11	Dunker	182	39	66	—	1	496	256	30	43	—	8	33	753
12	Sparreholm	374	65	177	—	19	760	553	115	69	—	24	69	1 384
13	Hyltinge	131	24	25	—	1	285	156	27	23	—	12	23	476
14	Helgesta	133	19	69	—	4	206	247	34	22	—	5	34	475
15	Årdala	110	22	83	—	14	269	150	54	24	—	7	12	433
16	Bettna	760	129	432	—	90	1 720	639	155	100	—	26	118	2 185
17	Husby-Oppunda	220	27	117	—	26	453	62	16	17	—	6	11	414
18	Vrena	64	8	28	—	11	147	41	23	9	—	4	8	190
19	Bettna	249	49	125	—	38	609	217	53	40	—	7	57	804
20	Blacksta	69	16	38	—	5	140	86	12	9	—	2	8	202
21	Forssa	58	12	42	—	0	149	140	16	13	—	3	12	267
22	Vadsbro	100	17	82	—	10	222	93	35	12	—	4	22	308
23	Sköldinge	242	91	240	—	32	1 033	306	113	78	1	32	87	1 453
24	Lerbo	93	46	93	—	11	492	122	58	34	1	18	31	679
25	Sköldinge	149	45	147	—	21	541	184	55	44	—	14	56	774
26	Floda	289	135	203	—	37	1 362	277	95	86	1	26	98	1 459
27	Stora Malm	299	209	207	2	165	1 443	215	83	96	—	36	92	1 512
28	Stora Malm	167	136	109	2	149	801	125	45	57	—	19	58	860
29	Östra Vingåker	132	73	98	—	16	642	90	38	39	—	17	34	652
30	Västra Vingåker	419	314	385	2	54	2 165	314	142	161	—	59	150	2 346
31	Julita	342	155	359	2	69	1 318	395	90	104	1	47	122	1 622
32	Österåker	96	59	130	1	3	531	34	38	39	1	17	37	514
33	Julita	246	96	229	1	66	787	361	52	65	—	30	85	1 108
34	*Städer*	971	267	841	3	98	2 122	1 101	210	246	—	54	144	3 116
35	Nyköping	209	72	137	0	25	465	284	69	58	—	15	39	753
36	Oxelösund	50	11	17	—	1	101	24	11	13	—	1	4	136
37	Flen	72	20	26	—	1	171	88	28	16	—	2	11	301
38	Katrineholm	23	23	10	—	4	110	33	10	6	—	2	4	127
39	Eskilstuna	260	41	270	—	11	579	270	37	58	—	6	24	740

Annan vall	Oljeväxter	Andra växtslag	Helträda och obrukad åker	Summa åkerjord, hektar	Antal husdjur: Hästar 3 år och däröver	Unghästar och föl	Tjurar jämte oxar o. stutar	Kor	Kvigor	Kalvar	Får och lamm	Getter och killingar	Svin	Höns kläckta 1950 eller tidigare	Höns kläckta 1951	
332	287	32	335	**4 253**	306	19	46	1 386	453	329	130	--	869	3 042	1 747	1
189	83	18	158	**2 058**	181	6	39	803	240	173	44	--	410	1 650	1 014	2
143	204	14	177	**2 195**	125	13	7	583	213	156	86	--	459	1 392	733	3
613	303	44	433	**5 672**	333	30	17	1 678	557	367	72	--	1 068	5 483	4 852	4
287	174	31	135	**2 261**	110	19	6	604	218	146	24	—	316	2 032	1 670	5
326	129	13	298	**3 411**	223	11	11	1 074	339	221	48	—	752	3 451	3 182	6
158	43	6	183	**2 231**	200	19	15	947	280	227	23	--	294	1 877	1 205	7
431	343	8	336	**4 641**	354	30	47	1 656	565	424	65	—	877	4 824	3 607	8
9	—	0	11	**77**	6	—	1	25	4	2	--	—	9	160	162	9
145	159	5	129	**1 997**	162	25	20	733	224	159	4	--	446	2 601	1 972	10
277	184	3	196	**2 567**	186	5	26	898	337	263	61	--	422	2 063	1 473	11
447	259	11	388	**4 714**	359	25	27	1 854	691	480	93	--	609	3 450	2 045	12
108	27	3	95	**1 416**	124	12	13	602	231	139	6	--	224	1 061	643	13
199	30	1	158	**1 636**	116	3	8	623	232	153	—	--	171	1 100	737	14
140	202	7	135	**1 662**	119	10	6	629	228	188	87	—	214	1 289	665	15
1 192	353	30	762	**8 691**	505	58	52	2 967	1 091	747	236	1	1 260	7 637	7 710	16
381	168	1	229	**2 148**	97	9	11	569	225	169	25	—	266	1 866	2 249	17
62	22	1	39	**657**	50	9	1	247	95	61	—	--	77	589	1 006	18
347	43	22	204	**2 864**	163	22	13	1 036	382	242	7	--	653	2 846	1 880	19
74	22	1	72	**756**	53	14	6	300	101	80	—	--	67	440	580	20
137	19	—	100	**968**	69	1	13	343	136	74	204	1	134	1 053	1 367	21
191	79	5	118	**1 298**	73	3	8	472	152	121	--	--	63	843	628	22
497	164	13	369	**4 751**	368	27	40	1 955	641	460	38	--	633	4 914	3 696	23
246	81	7	185	**2 197**	175	16	15	872	293	195	16	--	312	2 732	1 573	24
251	83	6	184	**2 554**	193	11	25	1 083	348	265	22	--	321	2 182	2 123	25
574	189	15	478	**5 324**	417	19	45	2 135	626	507	88	—	1 335	5 000	3 577	26
435	217	24	489	**5 524**	447	30	60	2 299	847	624	76	--	941	4 146	2 349	27
229	166	14	269	**3 206**	259	14	28	1 340	486	348	17	--	541	2 219	1 248	28
206	51	10	220	**2 318**	188	16	32	959	361	276	59	—	400	1 927	1 101	29
721	250	23	672	**8 177**	646	26	71	3 326	883	735	32	--	2 075	9 548	7 219	30
558	260	24	577	**6 045**	489	43	43	2 335	800	524	100	—	932	5 429	2 949	31
177	41	6	204	**1 928**	179	20	14	766	200	137	78	—	337	1 994	810	32
381	219	18	373	**4 117**	310	23	29	1 569	600	387	22	—	595	3 435	2 139	33
1 241	534	33	978	**11 959**	781	45	103	3 863	1 435	975	1 336	1	3 179	11 770	8 355	34
337	182	11	170	**2 826**	172	13	54	1 049	489	325	7	1	823	2 310	2 246	35
32	15	0	36	**452**	43	—	2	191	71	27	—	—	38	627	389	36
121	2	1	57	**917**	85	5	12	390	127	78	59	—	117	1 131	656	37
40	21	0	17	**430**	33	—	7	153	45	53	—	—	18	140	45	38
284	61	7	248	**2 896**	148	5	5	802	328	206	451	—	1 280	2 623	1 778	39

	Län, storkommun, kommun 1951 och områdesbeteckning[1]	Åkerjordens användning i hektar												
		Höstvete	Höstråg	Vårvete	Vårråg	Korn	Havre	Blandsäd	Baljväxter	Potatis	Sockerbetor	Foderrotfrukter	Grönfoder av säd o. baljv.	Vall till hö
1	Torshälla	72	2	66	2	16	108	65	10	17	—	2	3	148
2	Torshälla	31	2	8	2	16	46	38	1	8	—	1	2	60
3	Torshälla landskommun, del av	41	—	58	—	—	62	27	9	9	—	1	1	88
4	Strängnäs	111	49	111	—	19	179	169	23	28	—	15	22	315
5	Mariefred	168	49	196	1	21	401	157	22	47	—	10	37	571
6	Mariefred	8	1	2	—	—	43	28	1	10	—	0	2	58
7	Kärnbo	121	15	115	—	9	141	91	17	18	—	7	18	294
8	Taxinge	39	33	79	1	12	217	38	4	19	—	3	17	219
9	Trosa	6	—	8	—	—	8	11	—	3	—	1	—	25
10	**Östergötlands län**	24 480	6 061	21 589	289	5 127	23 087	31 834	2 845	4 162	1 698	2 152	3 001	54 523
11	*Landsbygd*	21 471	5 220	18 745	276	4 219	20 947	28 029	2 511	3 650	1 425	1 861	2 706	48 837
12	Godegård a)	52	144	290	3	90	866	400	14	137	5	31	122	1 162
13	Västra Ny	22	94	156	1	58	277	269	9	53	5	10	37	467
14	Godegård	30	50	134	2	32	589	131	5	84	—	21	85	695
15	Tjällmo a)	305	166	305	—	97	902	236	60	50	2	17	81	1 075
16	Borensberg	352	216	506	4	160	327	986	40	104	59	69	54	1 124
17	Kristberg a)	82	134	183	3	56	276	427	15	64	8	33	35	643
18	Brunneby a)	56	44	78	1	13	36	167	5	13	13	8	7	161
19	Klockrike b)	214	38	245	—	91	15	392	20	27	38	28	12	320
20	Boberg b)	1 127	208	1 172	3	467	143	1 364	99	123	214	140	54	1 393
21	Älvestad	173	25	160	—	86	12	192	21	23	25	28	8	223
22	Normlösa	220	34	145	—	30	26	235	25	15	23	25	7	225
23	Vallerstad	178	29	177	2	45	24	161	18	14	12	20	6	200
24	Skeppsås	158	20	103	—	54	13	121	7	4	21	11	4	150
25	Fornåsa	120	11	173	0	110	17	214	3	19	51	21	12	166
26	Lönsås	84	54	114	1	57	7	176	12	30	26	7	10	129
27	Ekebyborna	156	27	206	—	73	21	184	6	12	35	23	5	193
28	Ask	38	8	94	—	12	23	81	7	6	21	5	2	107
29	Aska b)	855	119	907	0	401	215	1 029	54	106	98	87	43	1 017
30	Varv	97	18	178	—	55	44	188	11	32	22	12	3	183
31	Motala[2], del av	—	—	—	—	11	—	—	—	0	—	—	—	—
32	Styra	79	11	81	—	28	16	147	8	9	12	11	1	117
33	Västra Stenby	153	27	269	—	73	89	267	4	22	22	32	9	325
34	Hagebyhöga	221	16	118	—	77	20	136	13	11	8	10	4	167
35	Fivelstad	112	40	175	—	72	37	146	5	22	17	12	12	149
36	Orlunda	193	7	86	0	85	9	145	13	10	17	10	14	76
37	Östgöta-Dal b)	997	75	507	—	285	60	735	41	60	164	64	51	892
38	Strå	228	24	119	—	72	16	83	6	5	40	4	4	202
39	Nässja	74	1	25	—	10	—	54	1	4	17	2	7	70
40	Örberga	241	3	82	—	62	6	118	0	9	46	22	6	124
41	Herrestad	164	0	57	—	35	4	96	7	5	20	4	13	99
42	Källstad	87	1	69	—	30	—	63	1	4	8	5	3	46
43	Rogslösa	166	35	121	—	42	33	234	18	23	28	23	8	272
44	Väversunda	37	11	34	—	34	1	87	8	10	5	4	10	79

[1] Naturliga jordbruksområden i Östergötlands län: a) Norra skogsbygden; b) Östgötaslätten; c) Södra skogsbygden; d) Södra kustlandet. — [2] Se not 2 å sid. 178.

Annan vall	Oljeväxter	Andra växtslag	Helträda och obrukad åker	Summa åkerjord, hektar	Antal husdjur: Hästar 3 år och däröver	Unghästar och föl	Tjurar jämte oxar o. stutar	Kor	Kvigor	Kalvar	Får och lamm	Getter och killingar	Svin	Höns kläckta 1950 eller tidigare	Höns kläckta 1951	
60	34	3	67	**675**	40	2	—	169	47	41	50	—	46	655	561	1
10	7	3	17	**252**	22	—	—	82	16	16	—	—	31	384	362	2
50	27	0	50	**423**	18	2	—	87	31	25	50	—	15	271	199	3
122	166	7	121	**1 457**	93	6	5	340	104	81	627	—	673	1 412	1 166	4
238	48	2	246	**2 214**	158	14	18	757	223	164	142	—	176	2 709	1 363	5
28	—	1	8	**190**	18	—	1	65	6	3	—	—	24	1 370	781	6
94	8	1	120	**1 069**	81	6	10	402	142	105	116	—	95	689	339	7
116	40	0	118	**955**	59	8	7	290	75	56	26	—	57	650	243	8
7	5	2	16	**92**	9	—	—	12	1	—	—		8	163	151	9
17 565	23 135	871	18 177	**240 596**	19 628	1 806	2 781	83 911	31 692	22 975	6 420	19	49 606	280 513	174 381	10
15 403	19 811	645	16 178	**211 934**	17 395	1 590	2 519	75 752	28 231	20 671	6 096	18	43 151	247 231	147 120	11
287	232	6	171	**4 012**	404	24	74	1 955	564	456	292	—	584	5 391	2 813	12
167	160	4	116	**1 905**	150	9	34	753	264	238	149	—	244	2 145	1 148	13
120	72	2	55	**2 107**	254	15	40	1 202	300	218	143	—	340	3 246	1 665	14
423	545	5	509	**4 778**	296	41	46	1 431	605	465	36	—	509	3 040	1 807	15
550	753	35	408	**5 747**	394	37	99	1 838	786	579	243	—	1 668	6 213	3 437	16
342	235	5	106	**2 647**	205	27	66	1 084	421	363	230	—	458	3 062	1 530	17
50	120	12	77	**861**	67	6	8	325	154	85	—	—	238	844	376	18
158	398	18	225	**2 239**	122	4	25	429	211	131	13	—	972	2 307	1 531	19
810	2 159	61	638	**10 175**	541	65	83	2 159	1 177	834	87	—	2 242	12 338	7 836	20
92	280	16	107	**1 471**	72	3	12	294	158	138	—	—	838	1 956	1 406	21
132	310	4	114	**1 570**	87	9	7	336	206	138	4	—	265	1 658	1 142	22
73	363	1	64	**1 387**	68	12	14	289	138	100	9	—	161	1 733	1 274	23
72	213	1	68	**1 020**	54	5	8	216	108	102	—	—	293	839	888	24
127	288	3	70	**1 405**	85	14	11	326	191	92	32	—	162	2 322	1 206	25
75	210	—	76	**1 068**	71	6	9	236	108	79	5	—	330	2 276	844	26
179	357	33	105	**1 615**	73	9	14	326	175	118	37	—	115	1 127	768	27
60	138	3	34	**639**	31	7	8	136	93	67	—	—	78	427	308	28
455	2 149	11	566	**8 112**	337	33	57	1 441	707	526	23	7	1 356	7 701	9 729	29
68	295	2	53	**1 261**	54	6	12	284	124	105	—	—	240	1 093	549	30
—	15	—	5	**31**	—	—	—	—	—	—	—	—	—	20	—	31
63	131	1	37	**752**	46	5	4	180	90	53	—	—	319	1 240	791	32
119	513	5	118	**2 047**	80	12	22	434	207	160	8	3	242	1 651	5 869	33
70	501	3	138	**1 513**	56	1	13	187	113	83	6	—	130	852	674	34
63	383	—	68	**1 313**	54	8	3	233	137	77	—	4	200	1 242	926	35
72	311	—	147	**1 195**	47	1	3	123	36	48	9	—	225	1 603	920	36
303	2 567	27	723	**7 551**	349	26	33	1 078	509	407	86	—	1 363	6 113	5 512	37
55	474	5	131	**1 468**	45	3	7	136	68	51	32	—	210	554	656	38
43	258	6	69	**641**	23	1	3	84	43	36	—	—	56	213	630	39
82	699	1	146	**1 647**	64	12	5	201	109	89	27	—	478	1 156	1 430	40
25	293	6	92	**920**	45	1	4	136	66	38	—	—	183	839	648	41
24	241	—	97	**679**	29	4	5	50	39	30	—	—	39	558	344	42
46	487	8	141	**1 685**	104	3	5	365	137	118	23	—	299	1 964	1 199	43
28	115	1	47	**511**	39	2	4	106	47	45	4	—	98	829	605	44

	Län, storkommun, kommun 1951 och områdesbeteckning	Åkerjordens användning i hektar												
		Höstvete	Höstråg	Vårvete	Vårråg	Korn	Havre	Blandsäd	Baljväxter	Potatis	Sockerbetor	Foderrotfrukter	Grönfoder av säd o. baljv.	Vall till hö
1	Folkunga	919	226	710	7	361	129	1 388	113	105	120	94	100	1 307
2	Hov b)	324	20	147	—	101	16	170	10	10	35	27	25	181
3	Appuna b)	153	7	78	—	81	27	138	10	4	18	9	12	137
4	Hogstad b)	73	97	164	—	54	16	229	34	23	26	12	23	216
5	Rinna c)	31	82	89	5	14	37	406	19	49	9	18	29	414
6	Väderstad b)	264	20	204	2	69	33	384	37	17	30	18	11	301
7	Kumla b)	74	0	28	—	42	—	61	3	2	2	10	—	58
8	Alvastra	702	70	679	6	264	107	1 042	84	116	82	79	91	1 090
9	Svanshals b)	220	9	262	—	66	24	224	13	14	12	20	16	281
10	Västra Tollstad b)	181	15	123	—	55	9	145	6	35	34	15	18	148
11	Heda b)	201	19	131	—	98	3	236	33	23	20	13	10	179
12	Rök b)	99	22	126	2	41	15	253	28	20	16	17	26	200
13	Trehörna c)	1	5	37	4	4	56	184	4	24	—	14	21	282
14	Ödeshög c)	210	170	200	10	100	100	1 252	63	179	66	70	108	1 041
15	Stora Åby	65	71	94	5	48	50	571	35	64	30	30	54	511
16	Ödeshög	145	99	106	5	52	50	681	28	115	36	40	54	530
17	Boxholms köping c)	111	71	141	4	82	83	360	15	38	9	27	35	509
18	Södra Göstring c)	105	131	125	33	15	301	635	39	93	3	37	109	970
19	Åsbo	98	50	68	8	8	105	409	26	35	1	27	61	489
20	Blåvik	3	15	14	5	0	62	61	2	12	—	3	24	136
21	Malexander	4	66	43	20	7	134	165	11	46	2	7	24	345
22	Vifolka	721	185	525	9	84	226	1 503	81	175	76	80	122	1 739
23	Västra Harg c)	70	59	92	8	15	82	437	14	40	2	14	58	528
24	Sya b)	87	5	26	0	3	16	138	9	13	10	8	8	143
25	Östra Tollstad b)	223	11	89	1	3	45	356	26	25	12	25	31	452
26	Viby b)	157	29	148	—	26	6	269	16	40	22	15	6	271
27	Veta b)	135	57	75	—	19	49	208	11	49	21	12	12	251
28	Herrberga b)	49	24	95	—	18	28	95	5	8	9	6	7	94
29	Ydre c)	79	119	323	67	38	1 351	750	43	221	11	115	120	2 135
30	Torpa	17	17	56	7	15	248	135	19	43	9	22	23	348
31	Asby	19	35	73	12	10	255	238	9	48	2	30	26	453
32	Sund	13	17	43	14	10	149	150	1	37	—	17	15	367
33	Västra Ryd	19	14	76	18	1	372	116	10	45	—	28	29	509
34	Svinhult	1	8	28	11	1	154	25	2	19	—	10	8	176
35	Norra Vi	10	28	47	5	1	173	86	2	29	—	8	19	282
36	Västra Kinda c)	169	203	186	27	18	1 016	376	36	132	3	63	106	1 479
37	Tidersrum	18	35	47	16	5	275	44	3	33	—	8	22	344
38	Kisa	59	109	89	10	7	452	178	19	65	—	30	53	666
39	Västra Eneby	92	59	50	1	6	289	154	14	34	3	25	31	469
40	Södra Kinda c)	255	184	206	8	29	1 019	182	26	112	2	56	56	1 274
41	Horn	190	110	123	5	22	640	135	20	67	1	35	37	814
42	Hycklinge	65	74	83	3	7	379	47	6	45	1	21	19	460
43	Norra Kinda c)	533	153	302	9	46	779	747	63	122	3	52	84	1 750
44	Oppeby	99	31	55	2	2	230	77	7	30	1	8	10	339
45	Hägerstad	119	16	48	0	4	138	116	26	12	—	9	18	282
46	Kättilstad	125	61	111	5	32	232	204	15	38	—	15	19	520
47	Tjärstad	190	45	88	2	8	179	350	15	42	2	20	37	609

Annan vall	Oljeväxter	Andra växtslag	Helträda och obrukad åker	Summa åkerjord, hektar	Antal husdjur: Hästar 3 år och däröver	Unghästar och föl	Tjurar jämte oxar o. stutar	Kor	Kvigor	Kalvar	Får och lamm	Getter och killingar	Svin	Höns kläckta 1950 eller tidigare	Höns kläckta 1951	
533	1501	25	706	**8 344**	523	59	69	2 228	1 086	749	253	2	1 735	10 316	6 931	1
136	525	—	197	**1 924**	60	4	4	306	180	109	137	—	133	862	658	2
72	197	8	60	**1 011**	46	2	6	254	132	78	—	—	52	741	362	3
76	182	2	114	**1 341**	87	16	8	358	169	135	17	—	379	2 625	2 580	4
62	50	5	101	**1 420**	173	13	31	706	244	211	33	—	447	3 195	1 534	5
133	387	8	206	**2 124**	134	21	16	495	287	182	45	—	575	2 410	1 491	6
54	160	2	28	**524**	23	3	4	109	74	34	21	2	149	483	306	7
504	1 109	8	622	**6 655**	475	26	63	1 950	902	640	220	2	998	8 571	4 642	8
139	383	3	238	**1 924**	74	2	10	333	187	135	6	—	231	1 635	805	9
111	229	—	102	**1 226**	71	5	8	335	171	106	—	—	153	1 417	946	10
121	313	4	142	**1 546**	90	9	10	387	187	130	16	—	186	1 897	1 111	11
102	184	1	125	**1 277**	112	7	12	389	204	115	74	—	181	2 049	1 155	12
31	—	0	15	**682**	128	3	23	506	153	154	124	2	247	1 573	625	13
149	310	5	143	**4 176**	559	73	72	2 310	855	655	45	—	1 318	10 454	6 388	14
49	86	2	45	**1 810**	264	28	25	1 131	366	296	—	—	586	4 856	2 772	15
100	224	3	98	**2 366**	295	45	47	1 179	489	359	45	—	732	5 598	3 616	16
68	130	1	59	**1 743**	194	17	31	878	306	274	61	—	435	2 095	1 055	17
187	59	2	91	**2 935**	392	17	71	1 598	498	415	168	—	679	4 469	2 702	18
115	55	1	72	**1 628**	200	10	35	832	293	212	63	—	308	2 334	1 811	19
21	—	—	1	**359**	60	1	11	239	67	61	43	—	95	524	280	20
51	4	1	18	**948**	132	6	25	527	138	142	62	—	276	1 611	611	21
559	951	19	584	**7 639**	586	36	91	2 630	1 117	760	256	—	1 515	11 882	6 951	22
142	37	4	93	**1 695**	188	10	23	872	297	198	145	—	351	3 075	1 602	23
47	97	4	53	**667**	53	6	9	249	111	66	42	—	121	1 137	462	24
101	138	5	132	**1 675**	139	10	27	672	268	208	40	—	251	2 984	1 792	25
149	287	2	149	**1 592**	86	6	8	358	170	126	17	—	345	2 287	1 032	26
81	229	2	98	**1 309**	83	2	23	369	213	116	—	—	322	1 230	1 104	27
39	163	2	59	**701**	37	2	1	110	58	46	12	—	125	1 169	959	28
240	94	3	64	**5 773**	919	78	155	4 371	1 397	1 270	459	—	3 267	12 301	7 203	29
28	58	2	6	**1 053**	150	24	26	742	275	205	106	—	669	3 418	2 631	30
48	17	0	7	**1 282**	213	15	30	969	288	271	41	—	736	2 460	1 423	31
68	12	0	23	**936**	145	12	33	720	256	242	64	—	567	1 854	907	32
45	2	1	3	**1 288**	194	18	33	1 008	342	307	187	—	723	2 281	1 420	33
18	4	0	22	**487**	91	4	10	365	78	86	24	—	227	1 080	327	34
33	1	—	3	**727**	126	5	23	567	158	159	37	—	345	1 208	495	35
188	64	7	244	**4 317**	674	15	83	2 752	676	614	478	—	1 610	6 675	3 438	36
23	—	—	34	**907**	162	4	24	658	127	158	107	—	322	1 306	696	37
86	33	5	87	**1 948**	297	3	33	1 248	308	251	271	—	710	3 441	1 799	38
79	31	2	123	**1 462**	215	8	26	846	241	205	100	—	578	1 928	943	39
238	53	5	256	**3 961**	541	55	60	2 146	629	485	214	—	1 335	5 474	2 697	40
139	27	2	155	**2 522**	345	38	43	1 357	436	328	110	—	800	3 602	1 993	41
99	26	3	101	**1 439**	196	17	17	789	193	157	104	—	535	1 872	704	42
360	105	56	414	**5 578**	695	90	100	2 815	934	722	378	—	1 661	6 200	3 091	43
56	9	3	78	**1 037**	147	21	13	606	169	129	108	—	278	1 216	621	44
65	16	13	83	**965**	119	12	12	500	193	121	14	—	289	880	488	45
143	21	22	127	**1 690**	210	21	44	813	252	236	198	—	526	1 671	869	46
96	59	18	126	**1 886**	219	36	31	896	320	236	58	—	568	2 433	1 113	47

	Län, storkommun, kommun 1951 och områdesbeteckning	Åkerjordens användning i hektar												
		Höstvete	Höstråg	Vårvete	Vårråg	Korn	Havre	Blandsäd	Baljväxter	Potatis	Sockerbetor	Foderrotfrukter	Grönfoder av säd o. baljv.	Vall till hö
1	Åtvidabergs köping c) .	138	65	123	0	51	332	257	14	44	1	21	28	656
2	Björsäter	502	122	495	2	54	559	753	50	78	13	39	71	1 378
3	Grebo b)	148	33	158	0	12	56	325	11	26	8	17	30	383
4	Värna b)	82	15	103	1	5	37	169	10	15	1	7	6	231
5	Björsäter b)	200	43	189	0	28	238	230	18	21	3	10	30	514
6	Yxnerum d)	72	31	45	1	9	228	29	11	16	1	5	5	250
7	Askeby b)	960	107	983	0	80	301	1 030	92	62	58	46	51	1 375
8	Örtomta	266	42	360	—	36	113	265	18	18	9	9	12	439
9	Askeby	141	29	150	—	22	75	123	34	9	12	9	8	188
10	Bankekind	284	15	257	0	10	91	332	26	17	19	15	20	437
11	Vårdsberg	269	21	216	—	12	22	310	14	18	18	13	11	311
12	Landeryd b)	190	16	122	—	8	33	295	20	18	7	12	13	319
13	Vårdnäs	634	217	487	4	95	356	1 429	121	125	30	86	121	1 855
14	Vist b)	214	56	148	—	31	37	445	42	31	9	30	34	578
15	Vårdnäs c)	193	87	170	1	10	191	422	45	40	6	32	48	598
16	Skeda b)	227	74	169	3	54	128	562	34	54	15	24	39	679
17	Södra Valkebo	443	105	363	22	57	343	1 149	76	112	37	51	109	1 592
18	Nykil c)	185	51	169	2	43	185	492	43	56	17	17	53	746
19	Ulrika c)	4	20	30	19	1	106	189	4	31	0	6	34	346
20	Gammalkil b)	254	34	164	1	13	52	468	29	25	20	28	22	500
21	Norra Valkebo b)	1 170	134	655	—	154	164	1 253	103	78	99	69	63	1 270
22	Sjögestad	145	24	104	—	30	28	168	18	17	15	9	11	213
23	Västerlösa	423	32	201	—	40	72	373	22	19	35	29	17	363
24	Björkeberg	91	5	62	—	36	6	131	7	5	27	5	5	77
25	Rappestad	213	58	105	—	5	8	243	17	18	15	4	12	250
26	Vikingstad	298	15	183	—	43	50	338	39	19	7	22	18	367
27	Kärna b)	580	158	488	—	133	142	710	34	114	81	32	58	876
28	Slaka	239	60	206	—	28	103	277	16	64	5	13	35	413
29	Kärna	125	37	123	—	41	23	170	3	20	22	6	7	183
30	Kaga	138	32	72	—	37	9	169	6	14	27	8	7	176
31	Ledberg	78	29	87	—	27	7	94	9	16	27	5	9	104
32	Vreta Kloster	687	259	897	1	237	535	1 060	64	131	69	67	82	1 562
33	Vreta Kloster b)	273	90	323	—	70	117	395	22	61	43	21	21	503
34	Flistad b)	157	10	174	—	56	26	205	14	11	13	11	7	186
35	Ljung a)	176	88	293	0	94	267	221	18	27	11	20	31	518
36	Stjärnorp a)	81	71	107	1	17	125	239	10	32	2	15	23	355
37	Åkerbo b)	1 094	143	748	2	181	242	1 417	122	85	45	51	86	1 703
38	Östra Harg	129	37	95	1	29	20	215	9	8	4	8	6	262
39	Rystad	304	48	164	—	71	64	421	20	36	14	19	26	453
40	Törnevalla	288	24	147	1	24	47	350	37	17	14	8	18	384
41	Östra Skrukeby	129	6	130	—	29	33	172	13	7	5	8	4	228
42	Lillkyrka	53	0	101	—	19	14	50	3	2	2	0	8	76
43	Gistad	191	28	111	0	9	64	209	40	15	6	8	24	300
44	Norsholm b)	648	86	609	2	88	363	598	89	39	22	13	67	1 017
45	Skärkind	386	49	332	2	67	220	378	59	19	16	7	37	635
46	Kimstad	262	37	277	—	21	143	220	30	20	6	6	30	382

Annan vall	Oljeväxter	Andra växtslag	Helträda och obrukad åker	Summa åkerjord, hektar	Antal husdjur: Hästar 3 år och däröver	Unghästar och föl	Tjurar jämte oxar o. stutar	Kor	Kvigor	Kalvar	Får och lamm	Getter och killingar	Svin	Höns kläckta 1950 eller tidigare	Höns kläckta 1951	
78	22	13	143	**1 986**	227	28	42	1 056	295	212	11		788	1 823	846	1
356	151	15	443	**5 081**	487	66	74	2 088	771	574	144	--	1 087	4 605	2 341	2
88	73	4	119	**1 491**	173	18	30	641	268	169	82	--	327	1 808	844	3
64	20	8	75	**849**	87	13	12	379	142	115	3	--	220	963	451	4
147	57	3	174	**1 905**	140	25	19	709	258	205	49	-	425	1 245	785	5
57	1	—	75	**836**	87	10	13	359	103	85	10	--	115	589	261	6
636	692	58	540	**7 071**	436	29	42	2 080	894	560	49	—	1 645	6 263	2 978	7
226	183	28	191	**2 215**	118	9	17	583	272	206	20	—	445	1 155	530	8
118	128	11	75	**1 132**	70	10	7	332	164	101	—	—	222	1 011	507	9
144	131	3	135	**1 936**	135	8	9	657	259	157	17	—	302	2 066	926	10
148	250	16	139	**1 788**	113	2	9	508	199	96	12	—	676	2 031	1 015	11
104	82	2	101	**1 342**	113	14	11	483	197	130	54	--	542	1 911	975	12
364	198	31	553	**6 706**	677	46	111	2 996	1 118	768	353	---	1 663	8 672	3 952	13
119	53	13	186	**2 026**	233	20	55	985	416	268	278	—	697	2 163	1 012	14
127	70	1	176	**2 217**	230	18	25	1 019	339	258	57	—	480	2 889	1 368	15
118	75	17	191	**2 463**	214	8	31	992	363	242	18	—	486	3 620	1 572	16
360	204	13	367	**5 403**	541	44	73	2 551	970	713	143	—	1 511	8 610	4 008	17
126	51	8	166	**2 410**	244	14	27	1 251	457	312	50	—	552	3 903	1 601	18
90	1	1	47	**929**	124	11	28	499	152	138	50	—	290	1 480	635	19
144	152	4	154	**2 064**	173	19	18	801	361	263	43	—	669	3 227	1 772	20
560	1 032	22	727	**7 553**	410	59	67	1 807	878	591	70	—	1 273	8 461	5 995	21
66	96	2	104	**1 050**	60	10	6	278	128	82	10	—	143	1 307	1 214	22
187	376	5	211	**2 405**	139	31	30	497	254	208	60	—	566	2 969	1 997	23
68	156	—	81	**762**	34	3	6	156	82	51	—	—	91	1 250	897	24
150	209	4	141	**1 452**	78	6	6	350	163	107	—	—	221	1 467	864	25
89	195	11	190	**1 884**	99	9	19	526	251	143	—	—	252	1 468	1 023	26
331	588	25	334	**4 684**	262	10	39	1 322	737	417	51	—	981	5 008	3 426	27
117	136	22	113	**1 847**	108	3	16	529	281	144	38	—	248	1 477	1 182	28
107	214	—	73	**1 154**	57	—	11	336	236	124	13	—	488	1 092	722	29
58	132	1	71	**957**	58	4	8	292	113	98	—	—	124	1 515	1 018	30
49	106	2	77	**726**	39	3	4	165	107	51	—	—	121	924	504	31
505	897	37	633	**7 723**	520	38	115	2 529	904	674	134	—	1 446	9 784	5 671	32
125	351	29	236	**2 680**	139	10	41	752	283	204	5	—	535	3 765	2 380	33
88	227	5	137	**1 327**	71	8	8	268	116	68	11	—	246	1 877	1 077	34
209	251	1	166	**2 391**	170	10	38	877	301	222	107	—	347	2 230	1 234	35
83	68	2	94	**1 325**	140	10	28	632	204	180	11	—	318	1 912	980	36
645	782	30	710	**8 086**	559	66	55	2 417	1 029	629	94	—	2 005	9 755	7 100	37
81	69	2	123	**1 098**	82	1	8	355	133	90	2	—	144	1 470	768	38
205	325	20	183	**2 373**	154	21	15	692	297	196	7	—	700	3 602	3 301	39
135	120	4	135	**1 753**	137	16	17	513	212	122	61	—	654	2 038	1 432	40
68	121	—	127	**1 080**	70	4	7	342	155	71	1	—	211	1 098	827	41
34	39	2	29	**432**	24	1	1	102	32	19	—	—	65	229	129	42
122	108	2	113	**1 350**	92	23	7	413	200	131	23	—	231	1 318	643	43
461	298	8	439	**4 847**	295	34	35	1 370	607	395	61	—	583	3 202	1 842	44
269	168	0	296	**2 940**	176	13	25	791	378	217	56	—	418	1 982	1 041	45
192	130	8	143	**1 907**	119	21	10	579	229	178	5	—	165	1 220	801	46

	Län, storkommun, kommun 1951 och områdesbeteckning	Åkerjordens användning i hektar												
		Höstvete	Höstråg	Vårvete	Vårråg	Korn	Havre	Blandsäd	Baljväxter	Potatis	Sockerbetor	Foderrotfrukter	Grönfoder av säd o. baljv.	Vall till hö
1	Skärblacka	419	79	451	9	37	534	309	76	53	4	20	42	945
2	Kullerstad b)	137	33	174	—	6	103	83	17	13	1	6	14	168
3	Vånga a)	282	46	277	9	31	431	226	59	40	3	14	28	777
4	Hällestad a)	289	187	184	2	27	1 040	294	34	86	0	14	72	1 364
5	Hällestad	289	186	184	2	27	1 036	294	34	86	0	14	72	1 361
6	Finspångs köp., del av	—	1	—	—	—	4	—	—	—	—	—	—	3
7	Hävla a)	147	247	146	3	11	1 168	113	22	99	—	38	102	1 358
8	Regna	35	88	55	0	3	462	23	3	37	—	20	38	531
9	Skedevi	112	159	91	3	8	706	90	19	62	—	18	64	827
10	Finspångs köping[1] a)	255	107	306	1	34	694	248	41	68	1	21	56	1 029
11	Kvillinge a)	309	53	239	9	43	248	240	33	57	12	8	25	537
12	Simonstorp	1	16	22	7	7	76	34	2	21	—	2	5	119
13	Kvillinge	308	37	217	2	36	172	206	31	36	12	6	20	418
14	Kolmården a)	83	67	64	5	7	366	123	9	41	—	10	26	472
15	Krokek	28	48	41	4	6	163	96	7	26	—	8	14	241
16	Kvarsebo	55	19	23	1	1	203	27	2	15	—	2	12	231
17	Västra Vikbolandet b)	1 971	154	1 201	0	218	1 130	861	114	75	12	46	56	1 918
18	Östra Stenby	342	15	219	—	45	161	129	14	12	3	2	3	327
19	Konungsund	214	7	182	—	9	115	56	12	5	1	4	2	139
20	Dagsberg	203	26	119	—	8	140	179	17	15	4	18	7	307
21	Furingstad	301	31	85	—	13	192	94	22	9	3	4	11	237
22	Tåby	228	32	161	—	41	110	116	19	9	1	10	11	227
23	Kuddby	533	43	330	—	67	271	208	22	19	—	5	16	474
24	Å	150	—	105	0	35	141	79	8	6	—	3	6	207
25	Östra Vikbolandet b)	1 265	176	1 076	4	68	1 773	744	233	102	1	34	48	2 263
26	Östra Ny	148	30	200	1	19	382	76	22	20	—	6	6	361
27	Östra Husby	479	57	366	—	29	324	287	72	24	1	11	21	587
28	Häradshammar	303	48	241	1	9	538	143	74	25	—	6	9	551
29	Jonsberg	214	20	147	2	9	322	166	55	20	—	8	6	481
30	Rönö	121	21	122	—	2	207	72	10	13	—	3	6	283
31	Stegeborg	851	90	680	7	38	639	691	112	88	2	24	45	1 539
32	Skällvik b)	246	30	209	0	6	203	144	30	22	0	5	11	368
33	S:t Anna d)	223	25	173	4	14	140	227	44	36	—	9	5	520
34	Börrum d)	98	3	55	2	7	51	81	3	8	—	3	9	161
35	Mogata b)	284	32	243	1	11	245	239	35	22	2	7	20	490
36	Aspveden b)	486	52	681	1	34	989	529	73	58	12	26	57	1 395
37	Västra Husby	181	9	265	0	13	275	149	15	15	4	13	8	476
38	Gårdeby	121	6	103	0	5	128	114	10	10	4	1	7	238
39	Östra Ryd	184	37	313	1	16	586	266	48	33	4	12	42	681
40	Ringarum d)	548	85	461	8	17	971	679	72	109	2	40	81	1 656
41	Valdemarsviks köp. d)	36	6	19	—	1	35	47	1	2	—	1	1	67
42	Gryt d)	274	65	183	4	9	366	215	35	53	—	11	10	734

[1] Storkommunen Finspångs köping utgöres av huvuddelen av den förutvarande likbenämnda kommunen.

Annan vall	Oljeväxter	Andra växtslag	Helträda och obrukad åker	Summa åkerjord, hektar	Antal husdjur: Hästar 3 år och däröver	Unghästar och föl	Tjurar jämte oxar o. stutar	Kor	Kvigor	Kalvar	Får och lamm	Getter och killingar	Svin	Höns kläckta 1950 eller tidigare	Höns kläckta 1951	
253	131	10	311	**3 683**	293	15	19	1 547	471	338	12	—	365	4 228	1 542	1
61	48	6	74	**944**	51	5	4	312	103	84	—	—	67	560	270	2
192	83	4	237	**2 739**	242	10	15	1 235	368	254	12	—	298	3 668	1 272	3
356	89	5	297	**4 340**	480	28	51	1 972	542	393	43	—	659	5 652	3 022	4
355	89	5	295	**4 329**	478	28	50	1 965	542	392	43	—	657	5 646	3 008	5
1	—	—	2	**11**	2	—	1	7	—	1	—	—	2	6	14	6
212	26	6	308	**4 006**	471	19	68	1 955	475	361	170	—	641	4 779	2 236	7
63	2	1	101	**1 462**	189	15	31	842	179	135	18	—	239	1 966	866	8
149	24	5	207	**2 544**	282	4	37	1 113	296	226	152	—	402	2 813	1 370	9
224	103	5	323	**3 516**	364	27	37	1 429	408	342	32	6	519	3 316	1 757	10
176	158	11	197	**2 355**	182	14	17	679	213	151	21	—	183	1 871	1 428	11
11	—	—	6	**329**	61	2	5	196	28	25	10	—	87	410	108	12
165	158	11	191	**2 026**	121	12	12	483	185	126	11	—	96	1 461	1 320	13
105	12	6	136	**1 532**	176	3	23	705	149	153	23	—	318	2 058	1 006	14
66	12	5	67	**832**	99	1	14	375	88	80	20	—	189	1 329	654	15
39	—	1	69	**700**	77	2	9	330	61	73	3	—	129	729	352	16
1 058	540	25	1 039	**10 418**	554	72	63	2 522	985	715	199	—	773	6 372	5 286	17
228	128	1	166	**1 795**	95	13	9	455	192	126	95	—	106	871	550	18
94	49	1	83	**973**	46	13	6	219	73	91	3	—	74	1 193	1 250	19
77	81	3	136	**1 340**	76	13	9	403	161	117	71	—	85	869	657	20
68	42	1	146	**1 259**	60	4	9	296	118	70	—	—	60	583	509	21
147	103	5	155	**1 375**	51	3	8	273	124	85	7	—	38	484	472	22
307	79	9	246	**2 629**	158	21	16	611	221	144	22	—	252	1 588	1 320	23
137	58	5	107	**1 047**	68	5	6	265	96	82	1	—	158	784	528	24
758	409	14	924	**9 892**	798	108	80	3 149	1 202	762	137	—	1 266	7 832	4 015	25
139	49	8	160	**1 627**	116	15	18	480	166	104	13	—	240	1 347	640	26
223	151	1	298	**2 931**	222	33	17	853	337	196	9	—	519	1 824	951	27
206	99	3	221	**2 477**	187	31	17	767	376	186	44	—	265	2 423	1 281	28
93	56	—	138	**1 737**	181	19	21	726	208	190	54	—	166	1 534	818	29
97	54	2	107	**1 120**	92	10	7	323	115	86	17	—	76	704	325	30
579	334	8	444	**6 171**	452	41	91	2 311	772	637	158	—	809	5 165	2 480	31
95	149	5	138	**1 661**	128	13	26	563	203	106	13	—	162	1 406	585	32
128	83	0	127	**1 758**	146	4	33	876	230	266	113	—	227	1 894	989	33
59	49	3	46	**638**	36	1	16	245	107	69	—	—	85	353	238	34
297	53	0	133	**2 114**	142	23	16	627	232	196	32	—	335	1 512	668	35
533	121	12	383	**5 442**	426	61	86	1 981	729	535	258	—	508	4 424	1 693	36
143	52	4	97	**1 719**	116	20	34	602	251	156	21	—	138	1 097	630	37
94	18	—	103	**962**	76	10	15	342	134	114	19	—	70	759	289	38
296	51	8	183	**2 761**	234	31	37	1 037	344	265	218	—	300	2 568	774	39
690	114	11	417	**5 961**	552	53	83	2 203	797	465	299	—	908	11 737	6 320	40
26	—	1	24	**267**	17	4	4	88	31	21	—	—	102	205	106	41
179	47	1	187	**2 373**	224	19	46	932	309	284	281	1	301	2 265	863	42

	Län, storkommun, kommun 1951 och områdesbeteckning[1]	Åkerjordens användning i hektar												
		Höstvete	Höstråg	Vårvete	Vårråg	Korn	Havre	Blandsäd	Baljväxter	Potatis	Sockerbetor	Foderrotfrukter	Grönfoder av säd o. baljv.	Vall till hö
1	*Städer*	3 009	841	2 844	13	908	2 140	3 805	334	512	273	291	295	5 686
2	Linköping b)	380	17	316	—	74	24	413	23	34	41	36	33	421
3	Norrköping b)	1 059	141	667	—	221	805	770	99	157	19	60	56	1 746
4	Norrköping	649	100	454	—	192	549	531	49	130	12	42	40	1 219
5	Styrstad	237	35	145	—	17	147	121	30	18	5	11	8	294
6	Tingstad	173	6	68	—	12	109	118	20	9	2	7	8	233
7	Söderköping b)	607	71	542	2	21	798	498	69	59	3	28	58	1 176
8	Söderköping	22	—	18	—	2	36	13	1	1	—	2	1	41
9	Drothem	345	21	315	2	18	493	247	35	27	2	12	20	699
10	Skönberga	240	50	209	—	1	269	238	33	31	1	14	37	436
11	Motala	138	151	338	5	71	182	477	24	75	26	21	43	653
12	Motala[2], del av, a)	54	140	153	5	57	166	279	18	64	3	11	37	485
13	Motala[2], del av, b)	84	11	185	--	14	16	198	6	11	23	10	6	168
14	Vadstena b)	179	12	99	—	95	43	158	9	13	55	37	20	188
15	Vadstena	25	4	21	—	13	11	46	0	4	10	5	3	77
16	S:t Per	154	8	78	—	82	32	112	9	9	45	32	17	111
17	Skänninge b)	398	244	615	3	319	127	808	62	63	89	56	33	771
18	Skänninge	13	71	19	1	12	24	121	7	13	8	4	3	109
19	Bjälbo	153	59	165	—	133	51	269	39	14	32	26	15	290
20	Allhelgona	176	88	314	2	115	48	297	14	26	37	16	11	283
21	Järstad	56	26	117	—	59	4	121	2	10	12	10	4	89
22	Mjölby b)	248	205	267	3	107	161	681	48	111	40	53	52	731
23	Mjölby	180	73	118	1	47	79	354	35	46	19	25	22	408
24	Högby	68	132	149	2	60	82	327	13	65	21	28	30	323
25	**Jönköpings län**	1 999	3 391	5 620	687	1 074	33 029	6 294	700	5 263	9	2 441	3 655	51 922
26	*Landsbygd*	1 709	2 948	4 831	629	834	29 833	4 700	573	4 659	2	2 151	3 240	46 129
27	Mariannelunds köping	10	35	93	12	19	552	49	7	57	—	44	37	711
28	Mariannelunds köping	—	2	2	—	—	16	—	—	1	—	0	—	12
29	Hässleby	1	17	49	5	14	276	37	3	27	—	22	14	355
30	Kråkshult	9	16	42	7	5	260	12	4	29	—	22	23	344
31	Ingatorp	4	36	74	17	16	567	27	5	58	—	48	36	732
32	Bellö	3	6	15	4	—	118	8	1	13	—	8	10	135
33	Ingatorp	1	30	59	13	16	449	19	4	45	—	40	26	597
34	Höreda	47	79	220	64	58	1 395	248	32	153	—	127	72	2 032
35	Hult	7	22	51	10	6	336	33	5	34	—	36	26	428
36	Edshult	11	18	29	6	3	187	30	8	22	—	18	16	251
37	Mellby	6	8	37	11	4	254	29	4	25	—	15	5	357
38	Höreda	23	31	103	37	45	618	156	15	72	—	58	25	996
39	Solberga	27	40	176	18	29	916	186	15	97	—	57	78	1 293
40	Norra Solberga	8	18	77	8	3	393	62	9	46	—	24	32	574
41	Flisby	19	22	99	10	26	523	124	6	51	—	33	46	719

[1] *Jönköpings län är icke uppdelat på naturliga jordbruksområden.* — [2] *Del av* Motala stads område enligt 1951 års indelning har från 1952 års ingång överflyttats till Aska storkommun.

Annan vall	Oljeväxter	Andra växtslag	Helträda och obrukad åker	Summa åkerjord, hektar	Antal husdjur: Hästar 3 år och däröver	Unghästar och föl	Tjurar jämte oxar o. stutar	Kor	Kvigor	Kalvar	Får och lamm	Getter och killingar	Svin	Höns kläckta 1950 eller tidigare	Höns kläckta 1951	
2 162	3 324	226	1 999	**28 662**	2 233	216	262	8 159	3 461	2 304	324	1	6 455	33 282	27 261	1
189	280	30	172	**2 483**	573	22	33	676	339	188	—	-	1 337	2 214	1 209	2
684	541	129	578	**7 732**	482	51	61	2 355	877	630	19	1	974	7 738	6 054	3
490	392	118	391	**5 358**	337	20	44	1 677	628	462	19	1	830	5 852	4 546	4
99	63	2	114	**1 346**	99	29	11	345	132	81	—	—	105	1 414	718	5
95	86	9	73	**1 028**	46	2	6	333	117	87	—	-	39	472	790	6
503	127	5	334	**4 901**	354	44	37	1 705	593	389	172	—	1 045	7 827	4 358	7
7	3	--	5	**152**	11	--	—	9	2	—	—	—	112	53	56	8
256	29	2	212	**2 735**	191	27	27	1 014	324	217	5	—	583	6 175	3 626	9
240	95	3	117	**2 014**	152	17	10	682	267	172	167	--	350	1 599	676	10
201	525	8	164	**3 102**	220	31	52	910	438	304	14	—	480	2 946	2 430	11
128	327	7	78	**2 012**	171	25	41	669	300	212	14	--	363	2 139	1 797	12
73	198	1	86	**1 090**	49	6	11	241	138	92	—	-	117	807	633	13
59	414	8	133	**1 522**	68	9	6	288	120	97	7	--	368	1 296	841	14
8	126	0	23	**376**	10	--	1	57	17	17	--	--	87	479	298	15
51	288	8	110	**1 146**	58	9	5	231	103	80	7	—	281	817	543	16
372	985	13	315	**5 273**	262	31	41	1 082	571	375	65	—	1 282	5 119	3 545	17
17	66	—	33	**521**	33	5	8	137	58	26	5	—	108	961	481	18
150	356	13	112	**1 877**	70	18	16	329	171	119	14	—	207	1 367	993	19
164	431	0	144	**2 166**	114	7	13	443	264	174	46	--	863	1 956	1 516	20
41	132	—	26	**709**	45	1	4	173	78	56	--	-	104	835	555	21
154	452	33	303	**3 649**	274	28	32	1 143	523	321	47	—	969	6 142	8 824	22
98	191	29	156	**1 881**	159	20	12	660	296	189	27	—	552	2 751	6 129	23
56	261	4	147	**1 768**	115	8	20	483	227	132	20	—	417	3 391	2 695	24
8 888	1 739	350	1 998	**129 059**	19 005	1 108	2 556	85 921	24 723	22 232	5 272	19	51 761	269 008	184 080	25
7 780	1 330	157	1 700	**113 205**	16 508	955	2 213	76 802	21 684	19 797	4 972	19	45 038	234 593	160 174	26
103	53	0	27	**1 809**	288	14	23	1 159	293	294	62	—	676	3 880	2 023	27
1	3	—	—	**37**	2	2	1	13	7	5	—	—	17	48	26	28
66	36	—	21	**943**	139	7	17	517	142	152	36	—	300	1 680	798	29
36	14	0	6	**829**	147	5	5	629	144	137	26	—	359	2 152	1 199	30
99	10	0	16	**1 745**	293	8	30	1 291	357	276	38	—	675	3 135	1 606	31
17	—	—	4	**342**	72	5	6	320	61	55	15	—	212	841	437	32
82	10	0	12	**1 403**	221	3	24	971	296	221	23	—	463	2 294	1 169	33
428	133	5	64	**5 157**	691	47	100	3 170	1 156	955	187	—	2 211	6 275	3 999	34
82	21	0	10	**1 107**	170	9	30	766	240	232	80	—	474	1 707	849	35
32	25	0	13	**669**	98	3	14	471	129	112	25	—	349	896	399	36
48	7	—	16	**826**	141	18	13	545	232	178	7	—	509	1 242	910	37
266	80	5	25	**2 555**	282	17	43	1 388	555	433	75	—	879	2 430	1 841	38
214	52	1	30	**3 229**	434	30	75	2 088	614	589	108	—	993	5 316	4 012	39
130	18	1	24	**1 427**	183	12	34	906	245	235	45	—	426	2 637	2 633	40
84	34	0	6	**1 802**	251	18	41	1 182	369	354	63	—	567	2 679	1 379	41

	Län, storkommun, kommun 1951 och områdesbeteckning	Åkerjordens användning i hektar												
		Höstvete	Höstråg	Vårvete	Vårråg	Korn	Havre	Blandsäd	Baljväxter	Potatis	Sockerbetor	Foderrot-frukter	Grönfoder av säd o. baljv.	Vall till hö
1	Bredestad	33	63	241	30	40	1 194	278	24	118	—	74	97	1 531
2	Bälaryd	3	11	44	5	1	263	36	1	26	—	14	22	329
3	Bredestad	—	11	34	4	7	150	48	2	12	—	7	10	181
4	Askeryd	3	16	74	10	8	352	45	8	34	—	16	28	455
5	Marbäck	8	13	52	7	14	275	60	5	26	—	17	15	341
6	Frinnaryd	19	12	37	4	10	154	89	8	20	—	20	22	225
7	Hullaryd	35	74	149	30	14	938	218	21	105	—	58	72	1 282
8	Lommaryd	23	45	85	9	8	530	130	9	57	—	34	41	696
9	Haurida	6	10	21	6	2	113	29	5	17	—	7	5	178
10	Vireda	6	19	43	15	4	295	59	7	31	—	17	26	408
11	Linderås	56	114	221	16	60	952	409	22	104	—	61	118	1 386
12	Adelöv	20	61	92	7	25	394	187	6	49	—	32	75	608
13	Linderås	36	53	129	9	35	558	222	16	55	—	29	43	778
14	Visingsö	217	27	32	2	4	326	199	13	45	0	21	25	470
15	Skärstad	195	65	203	8	34	428	691	52	149	1	111	100	1 257
16	Skärstad	133	41	144	6	20	278	415	35	91	1	70	51	793
17	Ölmstad	62	24	59	2	14	150	276	17	58	0	41	49	464
18	Lekeryd	98	60	161	25	60	1 230	126	42	132	—	62	123	1 732
19	Svarttorp	43	25	53	2	12	427	32	13	37	—	14	37	524
20	Järsnäs	12	14	45	9	17	312	45	8	44	—	23	35	503
21	Lekeryd	43	21	63	14	31	491	49	21	51	—	25	51	705
22	Hakarp	15	14	45	1	9	200	68	3	39	—	18	9	338
23	Tenhult	101	140	175	24	67	1 139	179	42	205	—	71	157	1 737
24	Rogberga	60	32	80	3	27	406	116	18	77	—	30	50	640
25	Barnarp	25	41	38	10	25	279	20	6	56	—	13	36	413
26	Ödestugu	11	27	33	8	4	232	30	8	44	—	14	49	395
27	Öggestorp	5	40	24	3	11	222	13	10	28	—	14	22	289
28	Forserum	10	29	89	21	12	630	120	30	102	—	48	85	1 065
29	Forserum	5	6	38	14	9	246	74	9	40	—	21	28	401
30	Barkeryd	5	23	51	7	3	384	46	21	62	—	27	57	664
31	Månsarp	9	16	26	8	18	158	23	2	31	—	13	21	252
32	Norrahammars köping	16	50	34	6	8	243	46	18	47	—	18	32	302
33	Bankeryd	36	38	48	5	46	266	57	16	42	—	14	18	352
34	Norra Mo	36	76	84	10	18	502	62	18	102	—	42	115	850
35	Bottnaryd	23	37	38	4	11	245	48	11	55	—	27	53	423
36	Mulseryd	6	25	27	4	4	150	4	3	25	—	5	30	240
37	Angerdshestra	7	14	19	2	3	107	10	4	22	—	10	32	187
38	Södra Mo	21	49	55	8	2	360	22	4	64	—	22	48	671
39	Norra Unnaryd	3	15	24	5	—	125	4	3	20	—	7	17	208
40	Stengårdshult	6	12	12	1	0	83	1	1	15	—	3	11	135
41	Valdshult	3	6	3	1	1	29	3	—	6	—	3	4	54
42	Öreryd	5	9	7	—	0	65	3	0	9	—	2	10	122
43	Norra Hestra	4	7	9	1	1	58	11	—	14	—	7	6	152

Annan vall	Oljeväxter	Andra växtslag	Helträda och obrukad åker	Summa åkerjord, hektar	Antal husdjur: Hästar 3 år och däröver	Unghästar och föl	Tjurar jämte oxar o. stutar	Kor	Kvigor	Kalvar	Får och lamm	Getter och killingar	Svin	Höns kläckta 1950 eller tidigare	Höns kläckta 1951	
252	139	0	42	**4 156**	578	43	108	2 831	1 011	843	204	1	1 804	7 480	3 750	1
56	13	—	13	**837**	114	5	25	538	149	137	19	—	263	1 306	538	2
52	22	0	5	**545**	56	7	20	352	138	124	2	—	206	1 119	732	3
80	29	0	13	**1 171**	180	6	19	766	262	243	45	—	539	2 059	933	4
44	57	0	9	**943**	123	12	31	654	264	193	8	1	430	1 615	853	5
20	18	—	2	**660**	105	13	13	521	198	146	130	—	366	1 381	694	6
166	37	2	47	**3 248**	488	33	94	2 190	708	573	81	—	1 285	6 382	3 069	7
111	35	1	37	**1 851**	266	27	55	1 176	379	325	41	—	739	3 395	1 766	8
10	2	1	6	**418**	81	1	11	329	77	66	21	—	183	1 052	437	9
45	—	—	4	**979**	141	5	28	685	252	182	19	—	363	1 935	866	10
163	56	1	64	**3 803**	500	35	129	2 337	901	672	33	—	1 259	7 588	3 548	11
67	25	0	39	**1 687**	220	22	60	1 035	404	298	12	—	678	2 546	1 282	12
96	31	1	25	**2 116**	280	13	69	1 302	497	374	21	—	581	5 042	2 266	13
89	34	3	167	**1 674**	206	2	38	732	140	188	27	—	539	4 603	2 450	14
222	90	45	96	**3 747**	451	11	96	2 365	762	511	60	—	1 659	6 998	5 256	15
160	81	45	78	**2 442**	253	6	67	1 466	487	311	23	—	812	3 872	2 484	16
62	9	—	18	**1 305**	198	5	29	899	275	200	37	—	847	3 126	2 772	17
340	53	1	79	**4 324**	507	38	147	2 727	858	673	65	3	1 644	4 995	3 738	18
115	9	1	57	**1 401**	149	8	45	853	282	207	15	—	479	1 668	891	19
77	12	0	5	**1 161**	157	5	40	778	250	218	22	3	400	1 408	1 392	20
148	32	—	17	**1 762**	201	25	62	1 096	326	248	28	—	765	1 919	1 455	21
73	24	2	23	**881**	90	8	24	495	118	115	21	—	196	1 285	757	22
513	121	6	98	**4 775**	452	13	101	2 440	723	563	68	—	1 653	5 210	3 326	23
250	49	2	49	**1 889**	172	2	44	942	285	214	12	—	818	2 183	1 283	24
126	42	2	24	**1 156**	105	—	27	592	187	130	30	—	327	1 229	659	25
54	17	0	13	**939**	108	8	15	531	138	125	10	—	247	850	631	26
83	13	2	12	**791**	67	3	15	375	113	94	16	—	261	948	753	27
190	0	1	20	**2 452**	331	9	74	1 721	453	387	44	—	923	7 402	27 777	28
84	—	—	11	**986**	121	5	30	682	181	131	19	—	467	1 644	1 473	29
106	0	1	9	**1 466**	210	4	44	1 039	272	256	25	—	456	5 758	26 304	30
67	—	2	3	**649**	89	3	13	409	93	86	14	—	175	1 015	763	31
91	11	5	34	**961**	103	3	29	536	166	121	6	—	420	1 180	592	32
94	67	10	25	**1 134**	95	4	29	592	197	140	1	—	379	1 726	1 590	33
70	2	1	23	**2 011**	302	5	39	1 597	358	294	69	—	711	3 554	1 971	34
36	—	1	16	**1 028**	152	2	20	742	179	136	15	—	368	1 922	1 018	35
24	2	0	5	**554**	88	1	7	440	97	72	26	—	162	839	471	36
10	—	—	2	**429**	62	2	12	415	82	86	28	—	181	793	482	37
50	1	1	11	**1 389**	249	8	17	1 311	274	296	73	—	543	2 261	881	38
19	—	—	0	**450**	82	4	5	450	82	101	44	—	203	779	283	39
9	—	—	2	**291**	55	1	5	271	64	55	12	—	97	440	167	40
3	1	—	0	**117**	23	—	1	116	20	27	10	—	42	204	109	41
15	—	0	9	**256**	39	1	2	197	37	41	—	—	96	343	164	42
4	0	1	—	**275**	50	2	4	277	71	72	7	—	105	495	158	43

	Län, storkommun, kommun 1951 och områdesbeteckning	Åkerjordens användning i hektar												
		Höstvete	Höstråg	Vårvete	Vårråg	Korn	Havre	Blandsäd	Baljväxter	Potatis	Sockerbetor	Foderrotfrukter	Grönfoder av säd o. baljv.	Vall till hö
1	Gnosjö	24	89	100	3	11	731	49	7	130	—	21	89	1 230
2	Källeryd	3	8	11	—	1	68	6	0	14	—	3	4	140
3	Åsenhöga	6	17	18	1	2	154	2	3	26	—	7	16	264
4	Kävsjö	8	31	28	1	1	208	10	1	35	—	4	41	319
5	Kulltorp, del av	6	28	31	1	7	212	27	3	37	—	4	22	348
6	Gnosjö	1	5	12	0	0	89	4	—	18	—	3	6	159
7	Anderstorp	3	13	19	0	2	118	8	0	25	—	9	15	256
8	Gislaveds köping	10	25	39	1	3	294	10	1	50	—	29	20	551
9	Gislaveds köping	7	12	22	—	1	167	6	1	31	—	15	10	300
10	Våthult	1	8	11	—	1	79	1	0	12	—	6	8	147
11	Bosebo	2	5	6	1	1	48	3	—	7	—	8	2	104
12	Villstad	8	32	53	1	2	418	24	0	72	—	42	47	694
13	Burseryd	12	67	87	2	6	577	31	1	105	—	52	47	969
14	Burseryd	4	19	32	1	2	235	6	0	37	—	18	12	378
15	Sandvik	1	3	4	0	—	30	0	—	5	—	3	—	51
16	Gryteryd	1	14	11	1	1	71	1	—	16	—	6	11	101
17	Södra Hestra	6	31	40	0	3	241	24	1	47	—	25	24	439
18	Hylte	5	76	135	2	4	809	53	7	160	0	78	137	1 312
19	Långaryd	4	42	89	1	2	538	40	3	103	—	51	75	816
20	Färgaryd	1	19	29	0	1	174	4	2	36	—	17	37	308
21	Femsjö	0	15	17	1	1	97	9	2	21	0	10	25	188
22	Unnaryd	6	74	98	3	7	522	33	1	124	—	70	39	866
23	Södra Unnaryd	1	34	55	1	1	257	17	1	67	—	36	24	466
24	Jälluntofta	0	7	11	—	1	61	4	0	12	—	6	2	101
25	Bolmsö	5	33	32	2	5	204	12	0	45	—	28	13	299
26	Reftele	21	89	134	3	20	838	122	2	145	—	88	46	1 374
27	Ås	15	42	62	1	3	347	53	—	66	—	30	16	587
28	Kållerstad	1	7	14	1	1	94	5	0	16	—	10	5	154
29	Reftele	5	40	58	1	16	397	64	2	63	—	48	25	633
30	Bredaryd	5	30	61	1	8	344	93	—	68	—	34	22	606
31	Bredaryd	3	23	52	0	8	281	89	—	58	—	31	20	504
32	Kulltorp, del av	2	7	9	1	—	63	4	—	10	—	3	2	102
33	Forsheda	28	98	213	3	43	877	155	13	173	—	79	99	1 395
34	Kärda	9	22	40	0	15	163	63	2	34	—	15	24	292
35	Hånger	1	16	40	1	2	166	34	2	34	—	11	23	270
36	Forsheda	2	17	41	1	10	195	17	4	31	—	18	24	276
37	Torskinge	10	16	42	0	9	154	18	4	29	—	15	10	263
38	Dannäs	2	15	35	—	4	126	15	1	27	—	13	12	176
39	Tannåker	4	12	15	1	3	73	8	—	18	—	7	6	118
40	Bor	38	93	97	7	11	541	80	7	82	—	18	115	943
41	Tånnö	4	15	26	2	4	99	29	0	15	—	5	19	208
42	Voxtorp	26	36	39	2	5	242	18	4	34	—	4	58	393
43	Gällaryd	8	42	32	3	2	200	33	3	33	—	9	38	342
44	Rydaholm	21	83	83	5	8	587	38	7	103	—	22	89	1 026

Annan vall	Oljeväxter	Andra växtslag	Helträda och obrukad åker	Summa åkerjord, hektar	Antal husdjur: Hästar 3 år och däröver	Unghästar och föl	Tjurar jämte oxar o. stutar	Kor	Kvigor	Kalvar	Får och lamm	Getter och killingar	Svin	Höns kläckta 1950 eller tidigare	Höns kläckta 1951	
155	—	3	20	**2 662**	457	35	29	2 072	393	374	149	—	881	5 508	2 400	1
13	—	—	3	**274**	45	1	2	200	33	32	6	—	76	511	161	2
32	—	2	2	**552**	106	6	15	459	92	69	82	—	165	1 037	410	3
47	—	1	3	**738**	113	10	5	562	116	117	28	—	259	1 503	673	4
47	—	—	7	**780**	126	12	4	587	93	118	24	—	246	1 620	635	5
16	—	0	5	**318**	67	6	3	264	59	38	9	—	135	837	521	6
20	—	1	3	**492**	69	3	2	320	80	70	18	—	181	1 165	498	7
67	—	0	4	**1 104**	179	10	10	891	199	206	107	1	562	2 632	1 474	8
43	—	0	2	**617**	91	7	7	463	103	93	58	1	277	1 255	660	9
11	—	0	1	**286**	51	1	2	242	45	43	14	—	135	856	340	10
13	—	0	1	**201**	37	2	1	186	51	70	35	—	150	521	474	11
78	—	—	13	**1 484**	243	13	10	1 126	247	244	85	—	693	4 010	2 094	12
106	—	—	7	**2 069**	400	26	18	1 711	365	442	279	—	1 169	6 488	3 746	13
36	—	—	3	**783**	146	9	3	641	119	161	114	—	398	2 397	1 828	14
2	—	—	—	**99**	21	—	1	106	10	24	14	—	59	342	157	15
5	—	—	—	**239**	54	2	1	222	43	48	18	—	201	838	228	16
63	—	—	4	**948**	179	15	13	742	193	209	133	—	511	2 911	1 533	17
201	1	2	31	**3 013**	521	23	32	2 129	458	485	341	—	1 421	9 420	5 216	18
150	1	1	16	**1 932**	339	18	23	1 329	298	322	218	—	959	5 948	3 588	19
27	—	0	10	**665**	114	4	4	489	108	113	90	—	279	2 207	1 160	20
24	—	1	5	**416**	68	1	5	311	52	50	33	—	183	1 265	468	21
108	—	1	25	**1 977**	384	8	12	1 565	290	326	366	—	1 133	8 517	6 734	22
69	—	1	16	**1 046**	204	3	6	821	138	157	221	—	553	4 437	3 546	23
2	—	—	1	**208**	40	2	1	157	39	31	26	—	101	769	583	24
37	—	0	8	**723**	140	3	5	587	113	138	119	—	479	3 311	2 605	25
308	1	2	14	**3 207**	534	32	35	2 357	537	641	221	3	1 709	9 777	6 036	26
152	1	1	3	**1 379**	230	13	10	993	233	285	86	—	751	4 952	3 059	27
18	—	—	4	**330**	56	—	3	262	39	59	16	—	115	958	650	28
138	—	1	7	**1 498**	248	19	22	1 102	265	297	119	3	843	3 867	2 327	29
116	—	1	8	**1 397**	206	17	9	988	170	217	61	2	991	4 025	3 079	30
103	—	1	7	**1 180**	169	14	9	844	147	187	58	—	919	3 458	2 849	31
13	—	—	1	**217**	37	3	—	144	23	30	3	2	72	567	230	32
295	52	8	52	**3 583**	530	45	34	2 320	642	591	238	—	1 973	9 931	5 781	33
122	32	7	17	**857**	96	9	10	465	130	85	42	—	400	1 747	1 420	34
32	4	0	7	**643**	109	7	8	432	136	116	42	—	295	1 762	741	35
43	4	0	13	**696**	83	7	6	432	121	124	3	—	309	1 835	970	36
83	11	1	5	**670**	99	6	4	418	113	131	66	—	378	1 858	1 208	37
8	1	0	9	**444**	92	14	4	360	78	80	40	—	372	1 832	867	38
7	0	—	1	**273**	51	2	2	213	64	55	45	—	219	897	575	39
198	19	1	28	**2 278**	325	17	30	1 551	560	417	84	1	757	4 968	2 353	40
39	15	—	10	**490**	75	9	9	323	158	113	8	—	196	892	319	41
105	1	1	9	**977**	134	3	14	672	239	174	19	1	282	2 170	1 007	42
54	3	—	9	**811**	116	5	7	556	163	130	57	—	279	1 906	1 027	43
142	9	1	8	**2 232**	359	20	26	1 759	538	491	115	—	982	7 570	5 663	44

	Län, storkommun, kommun 1951 och områdesbeteckning	Åkerjordens användning i hektar												
		Höstvete	Höstråg	Vårvete	Vårråg	Korn	Havre	Blandsäd	Baljväxter	Potatis	Sockerbetor	Foderrotfrukter	Grönfoder av säd o. baljv.	Vall till hö
1	Klevshult	51	170	111	10	13	1 029	73	9	158	—	27	172	1 652
2	Fryele	19	56	24	1	4	263	26	3	46	—	4	43	444
3	Hagshult	8	30	20	1	1	173	16	1	25	—	3	30	252
4	Åker	9	54	43	4	1	340	7	4	51	—	6	64	546
5	Tofteryd, del av	15	30	24	4	7	253	24	1	36	—	14	35	410
6	Skillingaryds köping[1]	2	9	7	2	0	69	1	1	9	—	3	25	104
7	Vaggeryds köping	31	106	86	37	9	623	65	6	104	—	31	86	978
8	Byarum	20	91	73	33	7	530	53	5	87	—	26	67	823
9	Bondstorp	11	15	13	4	2	93	12	1	17	—	5	19	155
10	Vrigstad	69	131	127	26	30	954	82	12	234	—	49	148	1 447
11	Svenarum	19	40	35	12	17	308	23	2	66	—	8	75	513
12	Nydala	23	44	19	3	0	235	24	4	44	—	18	31	343
13	Vrigstad	20	39	46	8	11	264	31	4	96	—	14	37	372
14	Hylletofta	7	8	27	3	2	147	4	2	28	—	9	5	219
15	Malmbäck	30	63	73	16	8	568	82	12	110	—	38	86	1 018
16	Malmbäck	29	48	46	11	7	422	55	9	81	—	30	66	762
17	Almeråkra	1	15	27	5	1	146	27	3	29	—	8	20	256
18	Norra Sandsjö	31	94	140	34	7	979	89	10	160	—	60	108	1 547
19	Bringetofta	14	40	53	5	2	358	17	4	64	—	20	42	502
20	Norra Sandsjö	17	54	87	29	5	621	72	6	96	—	40	66	1 045
21	Bodafors köping	4	3	3	0	2	30	8	2	11	—	4	5	76
22	Hjälmseryd	58	180	135	20	10	995	52	24	215	1	73	82	1 530
23	Hjälmseryd	23	100	75	11	3	503	19	9	106	—	34	32	826
24	Stockaryd	9	33	24	3	3	183	6	3	36	—	15	11	268
25	Hultsjö	26	47	36	6	4	309	27	12	73	1	24	39	436
26	Bäckaby	74	116	100	13	11	920	36	19	156	—	69	138	1 209
27	Skepperstad	7	26	24	7	0	210	5	2	38	—	11	30	234
28	Fröderyd	30	31	26	1	2	303	5	5	50	—	19	37	429
29	Bäckaby	10	20	25	2	4	147	5	7	26	—	12	25	231
30	Ramkvilla	27	39	25	3	5	260	21	5	42	—	27	46	315
31	Korsberga	22	46	109	16	8	644	52	13	93	—	52	48	937
32	Södra Solberga	2	12	26	2	0	152	4	4	22	—	10	16	199
33	Korsberga	15	22	57	9	4	329	29	7	52	—	28	22	508
34	Lemnhult	5	12	26	5	4	163	19	2	19	—	14	10	230
35	Nye	82	70	146	21	14	814	143	20	108	—	66	76	1 225
36	Näshult	20	30	32	4	3	238	49	6	29	—	26	31	331
37	Stenberga	12	12	28	11	5	135	38	3	22	—	8	11	227
38	Skirö	17	16	32	1	3	184	17	3	22	—	14	14	287
39	Nye	33	12	54	5	3	257	39	8	35	—	18	20	380
40	Alseda	47	83	235	34	14	1 408	88	11	164	—	113	113	1 912
41	Alseda	25	31	100	13	12	590	24	4	66	—	41	50	809
42	Ökna	4	10	40	4	1	220	17	1	27	—	18	17	325
43	Karlstorp	4	24	53	6	0	302	25	2	31	—	28	28	378
44	Skede	14	18	42	11	1	296	22	4	40	—	26	18	400

[1] Skillingaryds köping utgöres av del av förutvarande Tofteryds kommun.

Anman vall	Oljeväxter	Andra växtslag	Helträda och obrukad åker	Summa åkerjord, hektar	Antal husdjur: Hästar 3 år och däröver	Unghästar och föl	Tjurar jämte oxar o. stutar	Kor	Kvigor	Kalvar	Får och lamm	Getter och killingar	Svin	Höns kläckta 1950 eller tidigare	Höns kläckta 1951	
252	14	4	39	**3 784**	525	18	63	2 724	565	538	118	—	1 368	7 522	3 659	1
50	13	1	10	**1 007**	139	4	14	687	152	115	31	—	323	1 959	1 033	2
59	—	2	6	**627**	88	6	10	451	88	78	10	—	195	1 518	704	3
69	0	—	9	**1 207**	172	5	18	914	187	183	32	—	394	2 329	1 074	4
74	1	1	14	**943**	126	3	21	672	138	162	45	—	456	1 716	848	5
24	—	—	3	**259**	32	—	9	182	33	45	6	—	91	299	204	6
118	9	1	53	**2 343**	292	14	67	1 612	438	392	48	—	749	3 035	1 545	7
115	9	1	53	**1 993**	229	12	59	1 286	362	334	31	—	597	2 485	1 285	8
3	—	—	—	**350**	63	2	8	326	76	58	17	—	152	550	260	9
227	65	15	58	**3 674**	549	35	66	2 503	704	643	215	—	1 273	8 216	4 402	10
79	8	3	21	**1 229**	167	5	19	787	221	205	69	—	368	2 574	1 258	11
78	2	0	9	**877**	136	5	23	678	167	139	40	—	275	2 014	1 214	12
48	55	12	23	**1 080**	146	13	13	628	192	167	85	—	472	2 576	1 482	13
22	—	—	5	**488**	100	12	11	410	124	132	21	—	158	1 052	448	14
98	1	0	15	**2 218**	384	22	48	1 725	400	449	61	—	654	4 866	3 571	15
67	—	0	7	**1 640**	295	13	34	1 354	308	334	42	—	501	3 691	2 965	16
31	1	—	8	**578**	89	9	14	371	92	115	19	—	153	1 175	606	17
210	22	0	32	**3 523**	569	56	72	2 477	720	772	105	—	1 142	6 408	3 971	18
44	—	—	10	**1 175**	235	14	20	988	247	305	51	—	421	2 847	2 031	19
166	22	0	22	**2 348**	334	42	52	1 489	473	467	54	—	721	3 561	1 940	20
3	—	—	3	**154**	29	7	—	122	47	33	5	1	103	734	318	21
193	15	5	68	**3 656**	625	21	56	3 044	569	657	181	1	1 752	11 715	6 608	22
116	2	3	25	**1 887**	317	12	28	1 613	277	329	84	1	770	5 976	3 126	23
36	—	0	12	**642**	108	2	6	530	109	112	48	—	449	1 922	1 058	24
41	13	2	31	**1 127**	200	7	22	901	183	216	49	—	533	3 817	2 424	25
152	13	0	58	**3 084**	542	23	47	2 569	611	623	149	—	1 267	8 123	5 138	26
26	—	—	13	**633**	117	6	12	535	126	170	41	—	322	1 830	1 179	27
42	—	—	28	**1 008**	170	7	12	828	222	231	48	—	319	2 726	1 769	28
31	3	0	10	**558**	99	3	10	491	114	104	25	—	228	1 389	631	29
53	10	—	7	**885**	156	7	13	715	149	118	35	—	398	2 178	1 559	30
118	24	2	43	**2 227**	372	23	42	1 634	453	464	129	—	814	4 827	2 040	31
23	—	0	4	**476**	81	2	7	406	75	82	20	—	159	1 305	414	32
62	19	2	28	**1 193**	197	12	25	853	264	261	73	—	450	2 422	1 120	33
33	5	—	11	**558**	94	9	10	375	114	121	36	—	205	1 100	506	34
227	30	9	98	**3 149**	480	20	59	1 935	692	628	112	1	959	4 694	2 246	35
56	—	0	34	**889**	146	6	10	605	177	181	38	—	295	1 456	675	36
50	20	0	32	**614**	88	4	11	346	151	123	53	—	161	823	389	37
57	1	6	21	**695**	99	6	23	411	166	119	12	—	150	946	518	38
64	9	3	11	**951**	147	4	15	573	198	205	9	1	353	1 469	664	39
388	31	3	75	**4 719**	757	35	81	3 009	1 056	928	185	4	1 540	8 265	3 807	40
165	30	1	33	**1 994**	302	15	40	1 253	508	429	105	—	615	3 079	1 294	41
46	—	0	13	**743**	138	—	8	480	187	130	9	1	226	1 393	560	42
108	1	0	17	**1 007**	154	9	16	660	175	208	49	—	316	1 990	1 188	43
69	—	2	12	**975**	163	11	17	616	186	161	22	3	383	1 803	765	44

	Län, storkommun, kommun 1951 och områdesbeteckning[1]	Åkerjordens användning i hektar												
		Höstvete	Höstråg	Vårvete	Vårråg	Korn	Havre	Blandsäd	Baljväxter	Potatis	Sockerbetor	Foderrotfrukter	Grönfoder av säd o. baljv.	Vall till hö
1	Vetlanda landskommun	35	32	119	23	31	764	103	12	93	—	49	44	1 149
2	Vetlanda landskomm.	19	14	63	19	13	416	60	7	55	—	36	18	630
3	Bäckseda	8	6	28	2	2	186	15	3	22	—	5	12	270
4	Näsby	8	12	28	2	16	162	28	2	16	—	8	14	249
5	Björkö	13	38	121	35	25	900	82	5	105	—	48	69	1 423
6	Björkö	3	20	67	29	13	521	54	3	58	—	26	28	825
7	Nävelsjö	10	18	54	6	12	379	28	2	47	—	22	41	598
8	Lannaskede	13	33	74	6	13	484	40	5	52	—	18	32	707
9	Lannaskede	2	15	30	2	7	164	16	2	22	—	5	15	240
10	Myresjö	11	18	44	4	6	320	24	3	30	—	13	17	467
11	*Städer*	290	443	789	58	240	3 196	1 594	127	604	7	290	415	5 793
12	Jönköping	63	68	132	1	25	538	120	24	86	—	31	41	678
13	Huskvarna	1	2	—	—	—	10	—	0	2	—	—	—	15
14	Nässjö	4	21	57	8	2	325	26	5	54	—	18	28	610
15	Värnamo	41	87	127	3	47	564	282	8	120	—	42	113	1 075
16	Sävsjö	23	39	73	12	11	517	34	4	78	—	27	44	680
17	Sävsjö	15	28	55	12	8	412	22	4	60	—	22	33	551
18	Hjärtlanda	8	11	18	0	3	105	12	—	18	—	5	11	129
19	Vetlanda	2	3	4	1	5	61	9	2	12	3	—	9	106
20	Eksjö	8	30	69	17	9	434	70	13	58	—	37	32	730
21	Tranås	29	73	192	12	74	445	562	21	96	1	64	62	1 069
22	Gränna	119	120	135	4	67	302	491	50	98	3	71	86	830
23	Gränna	4	2	4	—	2	26	17	0	6	—	1	—	34
24	Gränna landskommun	115	118	131	4	65	276	474	50	92	3	70	86	796
25	**Kronobergs län**	854	3 250	3 920	161	670	23 745	4 681	239	5 328	74	2 264	2 581	35 415
26	*Landsbygd*	827	3 206	3 836	160	658	23 312	4 546	235	5 218	74	2 215	2 526	34 687
27	Åseda	15	66	96	13	7	439	148	6	85	—	38	80	787
28	Åseda köping	2	3	4	1	—	25	4	—	8	—	1	2	54
29	Nottebäck[2]	11	30	36	5	3	239	100	6	54	—	34	54	393
30	Braås	63	79	56	3	7	569	115	21	98	—	72	136	679
31	Sjösås	22	24	19	2	2	166	38	6	30	—	23	35	210
32	Hornaryd	5	12	5	—	2	46	5	6	11	—	9	11	68
33	Drev	4	8	9	—	—	70	7	1	9	—	4	17	85
34	Dädesjö, del av	32	35	23	1	3	287	65	8	48	—	36	73	316

[1] Kronobergs län är icke uppdelat på naturliga jordbruksområden. — [2] Utgöres av förutvarande kommunen Nottebäck med Granhult.

Annan vall	Oljeväxter	Andra växtslag	Helträda och obrukad åker	Summa åkerjord, hektar	Antal husdjur: Hästar 3 år och däröver	Unghästar och föl	Tjurar jämte oxar o. stutar	Kor	Kvigor	Kalvar	Får och lamm	Getter och killingar	Svin	Höns kläckta 1950 eller tidigare	Höns kläckta 1951	
235	80	4	21	**2 794**	408	57	82	1 689	628	615	163	1	1 755	4 729	3 221	1
122	30	2	8	**1 512**	239	49	51	915	370	384	150	1	1 271	2 464	1 386	2
48	2	0	9	**618**	101	5	15	427	119	121	12	—	183	1 445	1 450	3
65	48	2	4	**664**	68	3	16	347	139	110	1	—	301	820	385	4
315	45	4	33	**3 261**	385	40	72	1 808	706	597	197	—	841	4 424	2 098	5
223	30	4	19	**1 923**	201	25	35	965	400	306	154	—	455	2 096	999	6
92	15	0	14	**1 338**	184	15	37	843	306	291	43	—	386	2 328	1 099	7
202	16	4	19	**1 718**	205	21	36	989	401	333	73	—	533	2 440	1 164	8
50	14	—	7	**591**	79	12	19	363	132	106	24	—	201	1 083	409	9
152	2	4	12	**1 127**	126	9	17	626	269	227	49	—	332	1 357	755	10
1 108	409	193	298	**15 854**	2 497	153	343	9 119	3 039	2 435	300	—	6 723	34 415	23 906	11
190	104	60	90	**2 251**	206	19	55	1 039	387	279	5	—	580	2 318	1 662	12
1	—	—	—	**31**	3	—	1	10	—	3	—	—	3	85	29	13
51	1	3	12	**1 225**	203	7	42	922	233	177	11	—	411	2 326	1 284	14
251	114	4	62	**2 940**	341	27	34	1 647	458	386	63	—	1 659	5 807	2 667	15
113	30	1	28	**1 714**	239	20	24	1 081	373	311	27	—	917	3 298	2 161	16
101	26	1	21	**1 371**	189	12	17	847	317	248	20	—	756	2 622	1 862	17
12	4	—	7	**343**	50	8	7	234	56	63	7	—	161	676	299	18
16	9	1	6	**249**	25	—	3	77	29	28	—	—	84	337	198	19
123	26	11	13	**1 680**	735	20	32	939	379	275	118	—	792	2 888	1 751	20
211	93	7	27	**3 038**	406	42	89	2 016	714	617	38	—	1 038	12 653	11 654	21
152	32	106	60	**2 726**	339	18	63	1 388	466	359	38	—	1 239	4 703	2 500	22
7	5	53	—	**161**	13	—	—	32	15	10	4	—	72	526	300	23
145	27	53	60	**2 565**	326	18	63	1 356	451	349	34	—	1 167	4 177	2 200	24
8 410	631	357	2 349	**94 929**	13 959	883	1 140	57 048	15 330	14 573	4 629	23	47 401	314 648	214 097	25
8 239	618	336	2 300	**92 993**	13 402	858	1 121	55 991	15 061	14 292	4 606	23	46 045	309 542	210 434	26
119	1	0	45	**1 945**	299	15	33	1 399	322	356	174	—	727	3 641	1 677	27
5	—	—	4	**113**	21	—	2	96	20	22	—	—	92	265	139	28
100	8	2	33	**1 108**	168	5	12	740	216	205	327	—	462	2 233	802	29
104	11	13	23	**2 049**	340	27	29	1 569	404	361	79	—	942	5 473	3 074	30
8	1	0	4	**590**	112	5	7	518	118	98	3	—	252	2 703	1 625	31
7	—	—	2	**189**	33	1	2	156	23	34	—	—	108	399	232	32
10	—	1	2	**227**	38	3	6	165	44	42	1	—	106	534	105	33
79	10	12	15	**1 043**	157	18	14	730	219	187	75	—	476	1 837	1 112	34

	Län, storkommun, kommun 1951 och områdesbeteckning	Åkerjordens användning i hektar												
		Höstvete	Höstråg	Vårvete	Vårråg	Korn	Havre	Blandsäd	Baljväxter	Potatis	Sockerbetor	Foderrotfrukter	Grönfoder av säd o. baljv.	Vall till hö
1	Lenhovda	8	29	44	2	7	261	106	3	54	—	33	36	445
2	Herråkra	1	10	11	1	4	73	18	0	14	—	9	8	127
3	Lenhovda	7	19	33	1	3	188	88	3	40	—	24	28	318
4	Älghult	7	50	100	17	7	317	262	1	81	—	26	53	732
5	Hälleberga	3	14	29	1	4	142	48	—	26	—	12	16	266
6	Ekeberga	1	12	14	—	1	116	9	—	17	—	6	5	142
7	Algutsboda	14	69	114	4	11	566	68	2	125	—	27	40	817
8	Älmeboda	20	155	182	4	18	980	98	5	239	0	91	38	1 227
9	Långasjö	8	57	85	2	9	386	33	1	112	0	34	12	527
10	Älmeboda	12	98	97	2	9	594	65	4	127	—	57	26	700
11	Ljuder	7	38	55	2	1	293	40	2	71	—	30	12	418
12	Lessebo köping	1	5	5	—	1	43	18	1	13	—	4	1	81
13	Hovmantorps köping	3	51	54	1	2	305	26	2	54	—	36	32	375
14	Hovmantorp	1	21	21	1	0	119	13	2	22	—	14	8	162
15	Furuby	2	30	33	—	2	186	13	0	32	—	22	24	213
16	Östra Torsås	58	79	85	1	26	667	169	8	120	—	86	46	716
17	Hemmesjö	11	20	19	0	8	120	38	2	25	—	20	11	177
18	Tegnaby	17	10	13	—	4	146	43	1	26	—	16	7	139
19	Östra Torsås	30	49	53	1	14	401	88	5	69	—	50	28	400
20	Linneryd	32	174	137	3	18	1 197	121	5	194	—	100	30	1 262
21	Nöbbele	17	70	54	1	8	501	73	1	86	—	53	12	498
22	Linneryd	15	104	83	2	10	696	48	4	108	—	47	18	764
23	Södra Sandsjö	9	61	62	1	2	353	29	2	76	—	49	25	402
24	Tingsryds köping	8	62	79	1	4	392	56	1	97	33	34	23	542
25	Tingsryds köping	—	0	1	—	—	6	—	—	2	—	0	—	5
26	Tingsås	8	62	78	1	4	386	56	1	95	33	34	23	537
27	Väckelsång	104	150	132	1	106	1 094	287	9	169	—	175	45	1 137
28	Väckelsång	49	57	79	1	26	529	144	4	91	—	91	16	660
29	Uråsa	24	45	30	—	18	209	102	3	36	—	37	21	256
30	Jät	31	48	23	—	62	356	41	2	42	—	47	8	221
31	Urshult	9	76	106	3	6	530	97	3	148	—	96	36	808
32	Almundsryd	5	97	94	7	4	495	60	7	166	—	54	95	910
33	Almundsryd	2	57	61	4	2	299	38	4	114	—	40	57	600
34	Härlunda	3	40	33	3	2	196	22	3	52	—	14	38	310
35	Mellersta Kinnevald	35	118	117	1	11	809	194	6	168	—	107	54	1 031
36	Kalvsvik	4	30	33	0	1	201	41	3	42	—	29	5	286
37	Tävelsås	20	39	34	0	7	273	69	2	63	—	37	26	331
38	Dänningelanda	2	8	16	1	0	82	19	0	14	—	10	9	103
39	Vederslöv	9	41	34	0	3	253	65	1	49	—	31	14	311

Annan vall	Oljeväxter	Andra växtslag	Helträda och obrukad åker	Summa åkerjord, hektar	Antal husdjur: Hästar 3 år och däröver	Unghästar och föl	Tjurar jämte oxar o. stutar	Kor	Kvigor	Kalvar	Får och lamm	Getter och killingar	Svin	Höns kläckta 1950 eller tidigare	Höns kläckta 1951	
59	20	1	15	**1 123**	179	4	24	748	224	194	127	—	486	2 340	1 043	1
18	—	—	4	**298**	51	—	6	213	61	74	61	—	133	556	195	2
41	20	1	11	**825**	128	4	18	535	163	120	66	—	353	1 784	848	3
91	—	0	57	**1 801**	319	14	37	1 217	329	298	190	—	596	3 986	2 173	4
21	—	—	7	**589**	89	—	10	412	111	97	18	—	188	1 426	661	5
32	—	1	12	**368**	66	1	9	291	68	47	4	—	148	1 400	583	6
106	2	3	39	**2 007**	343	6	32	1 481	308	294	46	—	851	5 136	2 639	7
166	1	10	46	**3 280**	510	16	29	2 297	450	510	144	—	1 343	10 196	7 610	8
57	—	6	28	**1 357**	218	4	10	942	178	184	100	—	470	4 374	2 613	9
109	1	4	18	**1 923**	292	12	19	1 355	272	326	44	—	873	5 822	4 997	10
54	—	0	12	**1 035**	157	8	14	742	181	152	19	—	387	3 656	2 445	11
43	26	2	12	**256**	34	—	3	127	32	37	12	—	113	1 248	1 004	12
97	—	2	19	**1 059**	167	6	13	664	208	146	54	—	382	3 621	1 790	13
27	—	0	5	**416**	73	1	3	270	67	45	27	—	166	1 537	737	14
70	—	2	14	**643**	94	5	10	394	141	101	27	—	216	2 084	1 053	15
275	21	15	76	**2 448**	282	24	35	1 450	431	376	83	—	1 369	7 983	6 344	16
55	1	4	10	**521**	70	8	8	362	114	81	7	—	308	1 508	567	17
71	2	4	17	**516**	54	3	6	284	82	71	32	—	402	2 422	3 113	18
149	18	7	49	**1 411**	158	13	21	804	235	224	44	—	659	4 053	2 664	19
268	20	5	58	**3 624**	471	30	40	1 973	582	532	96	—	1 994	13 509	12 051	20
115	19	2	27	**1 537**	183	13	17	783	233	231	30	—	960	5 756	5 054	21
153	1	3	31	**2 087**	288	17	23	1 190	349	301	66	—	1 034	7 753	6 997	22
105	3	2	21	**1 202**	155	6	9	709	208	211	26	—	511	4 947	3 563	23
82	0	19	35	**1 468**	219	14	15	951	257	248	26	—	540	8 732	7 312	24
0	—	0	1	**15**	2	—	—	10	5	1	—	—	9	306	265	25
82	0	19	34	**1 453**	217	14	15	941	252	247	26	—	531	8 426	7 047	26
371	131	6	133	**4 050**	454	40	45	2 063	687	603	56	—	2 419	13 216	12 511	27
165	24	4	44	**1 984**	249	22	24	1 101	396	336	39	—	1 216	7 489	7 104	28
93	33	1	24	**932**	90	12	13	463	129	125	1	—	495	3 338	3 569	29
113	74	1	65	**1 134**	115	6	8	499	162	142	16	—	708	2 389	1 838	30
110	—	26	50	**2 104**	336	13	33	1 436	375	372	39	—	912	16 318	16 272	31
180	—	4	63	**2 241**	331	27	35	1 411	338	415	177	4	923	10 780	6 771	32
110	—	4	40	**1 432**	202	20	26	891	203	267	93	—	505	5 519	3 525	33
70	—	—	23	**809**	129	7	9	520	135	148	84	4	418	5 261	3 246	34
354	8	7	54	**3 074**	421	29	40	1 818	533	476	88	—	1 371	12 350	10 761	35
88	—	0	17	**780**	124	10	8	471	145	109	33	—	379	3 810	3 683	36
155	8	6	19	**1 089**	124	12	21	603	178	179	12	—	413	3 458	2 907	37
39	—	—	9	**312**	42	1	3	172	36	41	—	—	134	1 369	1 340	38
72	—	1	9	**893**	131	6	8	572	174	147	43	—	445	3 713	2 831	39

	Län, storkommun, kommun 1951 och områdesbeteckning	Åkerjordens användning i hektar												
		Höstvete	Höstråg	Vårvete	Vårråg	Korn	Havre	Blandsäd	Baljväxter	Potatis	Sockerbetor	Foderrot-frukter	Grönfoder av säd o. baljv.	Vall till hö
1	Bergunda	23	79	72	1	27	511	112	5	107	—	52	65	688
2	Öja	2	27	34	1	17	171	22	1	31	—	17	20	213
3	Bergunda	10	38	29	0	8	251	73	3	48	—	21	23	351
4	Öjaby	11	14	9	—	2	89	17	1	28	—	14	22	124
5	Rottne	94	195	90	2	15	901	233	21	205	—	123	133	1 166
6	Tjureda	18	25	16	0	2	150	49	3	31	—	16	12	208
7	Gårdsby	28	68	35	1	9	293	81	5	77	—	45	44	368
8	Söraby	21	50	18	—	2	180	66	4	45	—	29	36	244
9	Dädesjö, del av	—	0	0	—	—	2	—	—	1	—	0	—	2
10	Tolg	27	52	21	1	2	276	37	9	51	—	33	41	344
11	Lammhult	66	112	52	16	15	685	59	20	129	—	63	69	784
12	Åsa	29	43	17	8	13	276	19	8	56	—	25	40	290
13	Aneboda	10	16	17	2	0	120	17	4	24	—	10	10	185
14	Berg	27	53	18	6	2	289	23	8	49	—	28	19	309
15	Moheda	94	192	109	5	14	1 138	89	30	210	—	80	111	1 631
16	Ormesberga	9	22	6	0	1	87	19	1	27	—	14	8	117
17	Ör	26	26	9	2	3	186	16	7	32	—	17	18	228
18	Moheda	26	46	33	1	6	357	19	15	61	—	33	42	494
19	Slätthög	25	74	43	2	3	401	16	7	68	—	12	24	568
20	Mistelås	8	24	18	—	1	107	19	—	22	—	4	19	224
21	Hjortsberga	4	61	84	1	12	462	62	4	73	—	37	27	674
22	Kvenneberga	2	22	25	0	1	160	12	1	21	—	8	10	228
23	Hjortsberga	2	39	59	1	11	302	50	3	52	—	29	17	446
24	Alvesta köping	23	52	94	1	85	425	58	2	59	—	39	29	553
25	Alvesta köping	18	15	41	1	72	210	30	1	29	—	16	10	293
26	Lekaryd	2	29	46	—	12	154	25	1	21	—	17	12	196
27	Härlöv	3	8	7	—	1	61	3	—	9	—	6	7	64
28	Vislanda	2	82	128	12	10	706	108	5	172	—	47	69	1 105
29	Blädinge	1	33	65	7	4	305	70	2	71	—	28	35	455
30	Vislanda	1	49	63	5	6	401	38	3	101	—	19	34	650
31	Skatelöv	33	54	138	2	54	523	285	3	170	23	66	72	866
32	Västra Torsås	2	72	112	2	5	537	123	1	140	18	56	68	800
33	Virestad	5	121	154	4	23	799	238	5	208	—	82	81	1 290
34	Stenbrohult	3	26	41	0	8	227	68	2	68	—	13	25	467
35	Älmhults köping	—	9	12	1	1	45	15	0	17	—	4	11	100
36	Ryssby	8	69	173	6	3	817	177	8	178	—	73	125	1 569
37	Agunnaryd	0	22	70	2	2	298	60	1	61	—	31	33	538
38	Ryssby	8	39	89	3	1	435	105	6	95	—	35	74	863
39	Tutaryd	—	8	14	1	—	84	12	1	22	—	7	18	168
40	Hamneda	10	135	170	4	40	1 141	191	12	272	—	72	184	1 788
41	Södra Ljunga	4	74	70	2	11	536	58	2	110	—	26	69	814
42	Hamneda	4	41	67	1	22	409	84	7	99	—	23	87	646
43	Kånna	2	20	33	1	7	196	49	3	63	—	23	28	328

Annan vall	Oljeväxter	Andra växtslag	Helträda och obrukad åker	Summa åkerjord, hektar	Antal husdjur: Hästar 3 år och däröver	Unghästar och föl	Tjurar jämte oxar o. stutar	Kor	Kvigor	Kalvar	Får och lamm	Getter och killingar	Svin	Höns kläckta 1950 eller tidigare	Höns kläckta 1951	
231	18	14	84	**2 089**	248	16	24	1 112	365	292	43	—	896	5 007	2 884	1
79	6	1	39	**681**	94	11	6	352	154	117	3	—	214	1 595	913	2
136	12	7	40	**1 050**	99	4	13	503	152	123	18	—	493	1 664	955	3
16	—	6	5	**358**	55	1	5	257	59	52	22	—	189	1 748	1 016	4
307	10	40	61	**3 596**	501	54	67	2 314	665	536	80	—	1 987	8 895	6 153	5
47	7	3	14	**601**	80	14	4	350	97	72	13	—	427	1 209	613	6
122	—	19	28	**1 223**	169	11	14	750	241	171	47	—	768	2 895	1 810	7
92	1	18	14	**820**	91	13	41	530	140	138	2	—	368	1 914	1 989	8
—	—	—	—	**5**	1	—	—	4	—	1	—	—	4	18	10	9
46	2	0	5	**947**	160	16	8	680	187	154	18	—	420	2 859	1 731	10
129	23	9	73	**2 304**	383	22	31	1 672	432	402	139	4	919	7 776	4 085	11
45	23	0	46	**938**	154	7	15	673	194	157	79	—	365	2 576	1 251	12
48	—	0	11	**474**	72	2	7	324	84	86	—	—	161	2 048	1 114	13
36	—	9	16	**892**	157	13	9	675	154	159	60	4	393	3 152	1 720	14
257	6	10	72	**4 048**	610	40	41	2 852	731	668	217	5	1 822	11 537	5 777	15
25	—	1	2	**339**	53	7	7	235	83	58	39	2	298	983	601	16
38	—	—	8	**616**	99	2	6	425	103	87	9	—	297	1 613	747	17
74	1	0	11	**1 219**	185	17	13	863	217	185	13	3	579	3 392	1 430	18
74	2	4	47	**1 370**	197	11	11	984	223	240	30	—	490	3 950	2 442	19
46	3	5	4	**504**	76	3	4	345	105	98	126	—	158	1 599	557	20
161	26	7	41	**1 736**	241	22	16	1 063	298	302	21	—	730	3 980	1 912	21
53	—	1	13	**557**	74	5	7	373	77	89	12	—	273	1 033	406	22
108	26	6	28	**1 179**	167	17	9	690	221	213	9	—	457	2 947	1 506	23
293	53	13	43	**1 822**	191	10	13	837	268	235	21	—	754	2 653	1 414	24
187	48	9	30	**1 010**	88	1	4	348	137	106	—	—	393	1 493	652	25
85	5	4	13	**622**	68	9	8	333	107	99	17	—	258	712	447	26
21	—	—	—	**190**	35	—	1	156	24	30	4	—	103	448	315	27
276	3	3	42	**2 770**	406	66	29	1 580	427	404	215	1	1 323	8 541	6 546	28
139	3	3	17	**1 238**	188	50	15	662	188	176	99	—	520	2 917	1 871	29
137	0	0	25	**1 532**	218	16	14	918	239	228	116	1	803	5 621	4 675	30
356	115	21	257	**3 038**	404	48	63	1 394	484	437	358	—	1 380	6 721	5 026	31
170	5	11	64	**2 186**	350	35	32	1 307	369	320	75	—	1 008	8 720	4 883	32
366	22	3	45	**3 446**	483	34	41	1 897	586	499	233	2	1 964	19 105	14 988	33
137	—	2	46	**1 133**	131	8	11	573	161	151	45	—	562	6 401	5 431	34
35	2	0	6	**258**	31	3	2	132	34	32	7	—	79	1 229	333	35
323	9	31	55	**3 624**	490	32	39	2 109	563	581	198	—	1 648	9 528	4 187	36
108	—	4	21	**1 251**	178	8	17	743	211	203	135	—	543	3 002	1 132	37
180	9	26	20	**1 988**	262	21	22	1 183	299	322	43	—	944	5 823	2 728	38
35	—	1	14	**385**	50	3	—	183	53	56	20	—	161	703	327	39
506	20	3	90	**4 638**	665	41	43	2 499	675	693	159	—	3 062	10 664	5 766	40
272	1	1	41	**2 091**	294	18	24	1 137	329	342	86	—	1 395	5 464	3 074	41
178	19	1	30	**1 718**	224	16	14	854	218	231	70	—	1 007	3 303	1 598	42
56	—	1	19	**829**	147	7	5	508	128	120	3	—	660	1 897	1 094	43

	Län, storkommun, kommun 1951 och områdesbeteckning[1]	Åkerjordens användning i hektar												
		Höstvete	Höstråg	Vårvete	Vårråg	Korn	Havre	Blandsäd	Baljväxter	Potatis	Sockerbetor	Foderrotfrukter	Grönfoder av säd o. baljv.	Vall till hö
1	Berga	9	127	202	6	18	1 065	104	4	213	—	57	109	1 577
2	Berga	7	92	146	3	12	805	62	4	165	—	45	74	1 191
3	Dörarp	1	14	28	1	3	112	32	—	24	—	4	20	173
4	Vittaryd	1	21	28	2	3	148	10	—	24	—	8	15	213
5	Annerstad	15	115	152	6	43	996	195	7	264	—	82	106	1 741
6	Angelstad	8	37	51	1	1	288	36	0	69	—	19	31	479
7	Annerstad	3	35	43	2	15	248	97	3	74	—	28	29	459
8	Nöttja	2	16	24	2	16	177	47	2	48	—	10	21	326
9	Torpa	2	27	34	1	11	283	15	2	73	—	25	25	477
10	Lidhult	7	76	103	1	14	550	79	3	147	—	67	88	921
11	Vrå	3	33	41	1	4	249	51	0	64	—	30	32	387
12	Lidhult	3	25	29	0	7	150	18	2	44	—	22	36	283
13	Odensjö	1	18	33	0	3	151	10	1	39	—	15	20	251
14	Traryds köping	7	66	91	4	15	697	60	3	178	—	25	108	1 327
15	Hinneryd	3	45	59	3	5	489	37	1	118	—	19	55	881
16	Traryd	4	21	32	1	10	208	23	2	60	—	6	53	446
17	Göteryd	7	115	194	13	9	843	156	8	221	—	55	122	1 572
18	Göteryd	4	54	78	4	4	379	50	3	96	—	13	53	672
19	Pjätteryd	2	37	62	3	2	233	29	1	63	—	19	31	466
20	Hallaryd	1	24	54	6	3	231	77	4	62	—	23	38	434
21	Markaryd	0	30	64	2	1	411	79	2	119	—	11	65	826
22	Markaryds köping	—	—	—	—	—	1	—	—	5	—	0	—	18
23	*Städer*	27	44	84	1	12	433	135	4	110	—	49	55	728
24	Växjö	24	26	45	0	8	235	101	2	63	—	31	29	335
25	Ljungby	3	18	39	1	4	198	34	2	47	—	18	26	393
26	**Kalmar län**[2]	8 555	9 043	7 702	498	3 891	23 293	16 563	380	6 928	3 085	2 999	1 939	50 281
27	*Landsbygd*	8 475	8 965	7 608	493	3 839	23 002	16 430	375	6 856	3 078	2 975	1 907	49 729
28	Uknadalen b)	585	233	267	17	29	1 325	302	49	130	3	44	34	1 784
29	Hannäs	197	61	75	0	5	368	93	11	36	—	5	6	540
30	Ukna	291	85	114	14	8	573	114	20	52	2	20	17	710
31	Gärdserum	97	87	78	3	16	384	95	18	42	1	19	11	534
32	Överum b)	93	63	96	4	19	332	149	12	54	—	25	15	532
33	Dalhem	54	55	68	3	2	247	68	9	33	—	18	7	343
34	Överum	39	8	28	1	17	85	81	3	21	—	7	8	189
35	Tjust-Ed b)	783	256	480	7	87	1 577	576	53	125	5	33	49	2 372
36	Västra Ed	321	151	175	3	58	583	282	26	50	2	22	28	952
37	Tryserum	357	79	227	4	13	759	192	22	60	—	7	16	1 022
38	Östra Ed, del av	105	26	78	—	16	235	102	5	15	3	4	5	398

[1] Naturliga jordbruksområden i Kalmar län: a) Kalmarslätten; b) Norra kustlandet; c) Skogsbygden; d) Öland. — [2] Kalmar län är uppdelat på två hushållningssällskapsområden. Det norra området omfattar storkommunerna Uknadalen, Överum, Tjust-Ed, Loftahammar, Gamleby, Hallingeberg, Glad-

Annan vall	Oljeväxter	Andra växtslag	Helträda och obrukad åker	Summa åkerjord, hektar	Antal husdjur: Hästar 3 år och däröver	Unghästar och föl	Tjurar jämte oxar o. stutar	Kor	Kvigor	Kalvar	Får och lamm	Getter och killingar	Svin	Höns kläckta 1950 eller tidigare	Höns kläckta 1951	
345	35	25	53	**3 949**	608	31	30	2 585	610	623	87	—	1 959	11 931	9 752	1
289	11	23	42	**2 971**	455	22	24	1 957	449	468	41	—	1 586	9 357	8 174	2
15	20	2	7	**456**	72	4	4	294	58	72	14	—	157	1 531	935	3
41	4	0	4	**522**	81	5	2	334	103	83	32	—	216	1 043	643	4
436	7	18	105	**4 288**	614	40	38	2 369	628	624	98	2	3 116	11 581	5 251	5
78	1	4	36	**1 139**	166	17	13	702	173	164	32	2	828	2 906	1 720	6
129	6	8	30	**1 209**	152	9	10	664	163	162	24	—	949	2 525	1 275	7
67	—	4	24	**786**	126	1	5	405	120	112	8	—	582	2 328	937	8
162	—	2	15	**1 154**	170	13	10	598	172	186	34	—	757	3 822	1 319	9
209	1	5	53	**2 324**	354	17	31	1 339	323	367	211	—	1 577	7 416	4 662	10
128	1	3	22	**1 049**	147	8	20	525	151	164	125	—	607	2 858	1 593	11
41	—	1	18	**679**	114	6	5	449	104	107	52	—	552	2 639	1 754	12
40	—	1	13	**596**	93	3	6	365	68	96	34	—	418	1 919	1 315	13
346	0	1	98	**3 026**	462	23	25	1 629	372	399	144	2	1 755	10 027	5 018	14
219	0	1	72	**2 007**	316	8	20	1 078	251	295	121	—	1 364	6 263	3 431	15
127	—	0	26	**1 019**	146	15	5	551	121	104	23	2	391	3 764	1 587	16
359	10	1	119	**3 804**	608	20	33	2 196	537	541	263	—	1 871	15 583	9 099	17
140	—	1	31	**1 582**	242	12	14	947	211	233	147	—	715	5 945	2 573	18
140	10	0	55	**1 153**	183	1	11	622	160	153	44	—	592	3 895	2 231	19
79	—	0	33	**1 069**	183	7	8	627	166	155	72	—	564	5 743	4 295	20
251	1	1	74	**1 937**	257	10	13	931	248	234	207	3	870	9 155	5 728	21
4	—	0	5	**33**	4	1	—	7	1	—	—	—	7	636	314	22
171	13	21	49	**1 936**	557	25	19	1 057	269	281	23	—	1 356	5 106	3 663	23
109	13	18	30	**1 069**	428	17	11	524	167	158	16	—	856	2 042	1 302	24
62	—	3	19	**867**	129	8	8	533	102	123	7	—	500	3 064	2 361	25
17 455	15 027	2 509	8 499	**178 647**	20 303	2 806	2 371	77 847	26 535	22 849	13 557	20	57 990	274 880	145 132	26
17 250	14 840	2 505	8 452	**176 779**	20 113	2 789	2 354	77 103	26 260	22 687	13 444	20	56 107	270 834	142 767	27
338	134	7	626	**5 907**	694	59	57	2 485	763	572	366	5	1 373	5 634	2 432	28
90	28	0	246	**1 761**	182	10	17	651	219	143	35	1	370	1 512	656	29
176	81	1	264	**2 542**	276	17	21	985	315	221	218	—	552	2 357	969	30
72	25	6	116	**1 604**	236	32	19	849	229	208	113	4	451	1 765	807	31
247	47	9	87	**1 784**	221	31	39	802	183	243	105	—	408	1 514	766	32
91	20	—	77	**1 095**	145	10	21	550	144	156	105	—	351	1 132	603	33
156	27	9	10	**689**	76	21	18	252	39	87	—	—	57	382	163	34
701	349	21	791	**8 265**	657	120	89	2 669	906	662	250	2	1 104	6 131	2 718	35
300	199	9	324	**3 485**	285	46	19	1 118	350	248	115	2	398	2 441	1 250	36
269	81	6	361	**3 475**	272	41	45	1 142	393	293	95	—	549	2 479	1 020	37
132	69	6	106	**1 305**	100	33	25	409	163	121	40	—	157	1 211	448	38

hammar, Hjorted, Locknevi, Södra Vi, Sevede, Tuna, Misterhult, Kristdala, Vena och Hultsfreds köping samt Västerviks och Vimmerby städer. Länet i övrigt bildar det södra hushållningssällskapsområdet.

	Län, storkommun, kommun 1951 och områdesbeteckning	Åkerjordens användning i hektar												
		Höstvete	Höstråg	Vårvete	Vårråg	Korn	Havre	Blandsäd	Baljväxter	Potatis	Sockerbetor	Foderrotfrukter	Grönfoder av säd o. baljv.	Vall till hö
1	Loftahammar b)	179	102	118	16	10	376	150	8	65	0	20	19	608
2	Loftahammar	153	84	101	14	9	319	134	8	57	—	19	15	487
3	Östra Ed. del av	26	18	17	2	1	57	16	0	8	0	1	4	121
4	Gamleby b)	763	222	562	14	73	928	801	37	133	15	75	42	2 182
5	Lofta	368	72	296	5	12	321	343	4	42	—	18	22	763
6	Gamleby	240	55	154	4	22	302	228	18	43	6	21	10	698
7	Odensvi	155	95	112	5	39	305	230	15	48	9	36	10	721
8	Hallingeberg b)	168	85	117	3	15	426	162	11	60	1	36	20	759
9	Gladhammar b)	240	151	301	19	100	676	295	23	125	—	53	73	1 335
10	Törnsfall	72	72	115	5	18	215	141	4	37	—	16	15	480
11	Gladhammar	85	38	96	3	56	255	95	15	42	—	24	26	485
12	Västrum	83	41	90	11	26	206	59	4	46	—	13	32	370
13	Hjorted b)	140	140	172	12	31	499	206	1	94	—	52	31	940
14	Locknevi b)	115	135	182	29	19	753	92	6	91	2	44	24	1 149
15	Blackstad	70	56	77	4	14	284	34	3	34	1	18	7	466
16	Locknevi	45	79	105	25	5	469	58	3	57	1	26	17	683
17	Södra Vi c)	64	191	233	32	8	1 127	179	5	140	3	100	39	1 438
18	Djursdala	6	46	73	9	1	276	58	—	43	—	20	7	350
19	Södra Vi	58	145	160	23	7	851	121	5	97	3	80	32	1 088
20	Sevede c)	28	247	381	31	22	1 857	176	5	251	—	181	69	2 294
21	Rumskulla	1	37	64	12	3	356	20	1	40	—	31	13	478
22	Pelarne	5	21	52	1	8	206	25	—	28	—	21	5	236
23	Vimmerby landsk.	6	90	145	5	8	719	51	2	79	—	68	29	832
24	Frödinge	16	99	120	13	3	576	80	2	104	—	61	22	748
25	Tuna b)	52	134	214	9	12	613	108	3	100	—	73	33	904
26	Misterhult b)	94	147	259	30	10	727	156	4	176	—	51	79	1 213
27	Misterhult	94	143	256	30	10	714	153	4	172	—	51	75	1 188
28	Figeholms köping	0	4	3	—	0	13	3	—	4	—	0	4	25
29	Kristdala b)	50	117	131	6	2	395	182	0	111	—	49	26	700
30	Vena c)	83	167	206	7	10	693	134	3	114	—	79	30	938
31	Hultsfreds köping c)	1	6	8	3	—	31	3	1	6	—	2	2	46
32	Lönneberga c)	1	22	49	3	—	247	21	—	33	—	25	8	331
33	Målilla c)	34	109	123	3	7	536	102	4	100	—	40	54	744
34	Målilla	27	72	66	2	5	382	54	1	56	—	27	36	517
35	Gårdveda	7	37	57	1	2	154	48	3	44	—	13	18	227
36	Virserum c)	26	97	152	19	6	651	142	4	94	0	25	41	876
37	Järeda	6	29	35	5	—	198	21	3	29	—	6	14	240
38	Virserum	20	68	117	14	6	453	121	1	65	0	19	27	636
39	Mörlunda c)	54	222	300	10	45	721	391	11	301	—	107	86	1 235
40	Tveta	15	26	62	-	11	141	77	1	91	—	16	34	253
41	Mörlunda	39	196	238	10	34	580	314	10	210	—	91	52	982

Annan vall	Oljeväxter	Andra växtslag	Helträda och obrukad åker	Summa åkerjord, hektar	Antal husdjur: Hästar 3 år och däröver	Unghästar och föl	Tjurar jämte oxar o. stutar	Kor	Kvigor	Kalvar	Får och lamm	Getter och killingar	Svin	Höns kläckta 1950 eller tidigare	Höns kläckta 1951	
122	40	1	181	**2 015**	238	18	38	904	254	204	88	—	496	3 171	2 083	1
111	31	1	169	**1 712**	205	16	31	777	211	174	77	—	448	2 801	1 962	2
11	9	—	12	**303**	33	2	7	127	43	30	11	—	48	370	121	3
733	492	27	503	**7 602**	667	97	53	2 882	1 039	777	1 006	—	2 253	7 106	3 228	4
300	237	3	248	**3 054**	199	22	10	868	380	267	415	—	564	2 206	1 328	5
194	123	3	176	**2 297**	219	42	16	961	301	221	78	—	899	2 518	1 001	6
239	132	21	79	**2 251**	249	33	27	1 053	358	289	513	—	790	2 382	899	7
107	70	1	112	**2 153**	248	11	16	1 129	357	285	190	—	655	3 020	1 630	8
386	142	17	224	**4 160**	426	30	83	1 933	620	463	193	—	921	5 627	3 172	9
135	45	5	98	**1 473**	140	8	7	689	238	146	80	—	303	1 802	975	10
151	56	10	62	**1 499**	163	16	47	663	243	188	30	—	317	1 684	1 252	11
100	41	2	64	**1 188**	123	6	29	581	139	129	83	—	301	2 141	945	12
338	30	7	93	**2 786**	343	13	74	1 455	436	399	348	—	847	3 754	1 936	13
355	61	4	176	**3 237**	406	25	52	1 578	431	327	420	—	950	5 484	2 027	14
146	35	1	84	**1 334**	160	8	13	607	191	137	174	—	418	2 048	950	15
209	26	3	92	**1 903**	246	17	39	971	240	190	246	—	532	3 436	1 077	16
309	42	3	107	**4 020**	546	50	49	2 158	681	603	184	—	1 757	5 586	2 446	17
97	9	1	30	**1 026**	141	8	14	529	169	137	12	—	381	1 879	991	18
212	33	2	77	**2 994**	405	42	35	1 629	512	466	172	—	1 376	3 707	1 455	19
566	78	15	115	**6 316**	857	53	121	3 727	1 013	839	393	3	2 651	9 500	4 281	20
78	1	—	18	**1 153**	167	9	26	798	152	145	41	—	472	1 770	745	21
41	4	—	10	**663**	110	7	21	436	121	99	57	1	398	1 083	558	22
242	64	13	47	**2 400**	290	21	37	1 250	386	305	130	—	880	3 124	1 465	23
205	9	2	40	**2 100**	290	16	37	1 243	354	290	165	2	901	3 523	1 513	24
238	14	5	119	**2 631**	370	36	43	1 348	502	355	394	—	927	4 334	2 534	25
526	51	3	202	**3 728**	447	27	63	1 624	610	410	628	2	1 019	5 467	2 716	26
516	48	3	200	**3 657**	441	26	60	1 590	596	400	603	2	1 006	5 300	2 651	27
10	3	—	2	**71**	6	1	3	34	14	10	25	—	13	167	65	28
138	6	3	155	**2 071**	356	14	38	1 134	477	372	727	—	887	4 073	1 649	29
239	4	3	137	**2 847**	400	25	46	1 563	431	363	259	—	1 149	4 144	1 479	30
26	—	0	5	**140**	26	—	3	76	18	9	—	—	45	222	82	31
28	—	0	24	**792**	154	4	7	600	138	136	42	—	376	1 914	910	32
271	115	6	93	**2 341**	244	12	31	960	346	264	78	—	539	2 773	1 300	33
218	36	5	73	**1 577**	178	7	23	660	240	175	40	—	337	2 012	866	34
53	79	1	20	**764**	66	5	8	300	106	89	38	—	202	761	434	35
167	40	1	109	**2 450**	348	15	28	1 429	470	432	152	—	734	4 342	2 156	36
60	9	1	17	**673**	101	6	9	368	101	96	73	—	241	1 407	921	37
107	31	0	92	**1 777**	247	9	19	1 061	369	336	79	—	493	2 935	1 235	38
441	209	4	239	**4 376**	530	66	44	1 929	793	685	434	—	1 343	6 083	2 551	39
99	75	0	38	**939**	101	26	11	366	149	119	31	—	238	934	405	40
342	134	4	201	**3 437**	429	40	33	1 563	644	566	403	—	1 105	5 149	2 146	41

	Län, storkommun, kommun 1951 och områdesbeteckning	Åkerjordens användning i hektar												
		Höstvete	Höstråg	Vårvete	Vårråg	Korn	Havre	Blandsäd	Baljväxter	Potatis	Sockerbetor	Foderrotfrukter	Grönfoder av säd o. baljv.	Vall till hö
1	Fagerhult c)	3	55	96	3	5	272	194	0	65	—	27	26	550
2	Högsby	271	264	314	13	135	515	984	21	202	8	89	103	1 827
3	Fågelfors c)	11	47	44	3	5	85	155	1	40	—	15	29	306
4	Högsby c)	221	155	194	10	107	260	645	19	116	5	47	45	1 046
5	Långemåla a)	39	60	75	—	22	170	183	—	44	3	26	29	469
6	Fliseryd, del av, a)	0	2	1	—	1	0	1	1	2	—	1	0	6
7	Fliseryd[1] a)	60	82	196	—	74	399	245	2	75	—	27	52	739
8	Döderhult b)	42	101	203	18	17	541	88	2	111	—	46	75	918
9	Mönsterås köping a)	204	263	192	6	17	384	427	7	167	1	74	39	1 009
10	Mönsterås köping	1	8	—	—	—	—	15	—	2	1	—	—	21
11	Mönsterås	203	255	192	6	17	384	412	7	165	—	74	39	988
12	Ålem a)	195	281	99	3	72	397	471	7	148	1	112	52	1 003
13	Alsterbro c)	7	106	130	18	2	448	207	2	103	—	31	51	838
14	Kråksmåla	1	20	52	7	0	125	136	—	39	—	12	12	349
15	Bäckebo	6	86	78	11	2	323	71	2	64	—	19	39	489
16	Ryssby a)	172	265	95	6	83	296	453	3	134	10	81	43	823
17	Läckeby a)	284	299	117	2	114	481	525	5	196	1	151	68	1 091
18	Åby	136	197	86	1	94	327	270	—	124	—	89	46	675
19	Förlösa	148	102	31	1	20	154	255	5	72	1	62	22	416
20	Dörby a)	213	239	168	14	114	227	300	4	138	44	70	31	824
21	Kläckeberga	94	78	71	5	31	109	130	—	46	5	28	20	359
22	Dörby	71	80	49	1	65	32	110	2	55	21	25	6	264
23	Hossmo	48	81	48	8	18	86	60	2	37	18	17	5	201
24	Ljungbyholm	260	309	144	11	112	418	675	5	284	16	112	49	1 243
25	S:t Sigfrid c)	23	39	31	8	2	102	141	1	62	—	10	4	254
26	Ljungby a)	237	270	113	3	110	316	534	4	222	16	102	45	989
27	Södermöre a)	478	348	160	—	151	169	745	19	232	33	161	25	1 190
28	Hagby	91	81	38	—	53	32	175	5	70	15	37	13	280
29	Voxtorp	84	23	9	—	8	29	109	2	35	1	25	3	183
30	Halltorp	124	156	64	—	29	73	208	2	59	12	47	4	345
31	Arby	179	88	49	—	61	35	253	10	68	5	52	5	382
32	Mortorp	64	171	142	12	30	541	234	8	191	1	63	58	1 069
33	Mortorp a)	52	99	76	5	15	154	159	5	78	1	29	16	374
34	Karlslunda c)	11	40	19	4	9	208	43	1	67	—	23	23	311
35	Oskar c)	1	32	47	3	6	179	32	2	46	—	11	19	384
36	Madesjö c)	72	215	301	15	34	1 198	461	6	302	—	99	100	2 470
37	Kristvalla	18	56	50	4	8	214	138	3	58	—	27	12	483
38	Madesjö	52	134	202	11	26	749	297	2	195	—	60	77	1 630
39	Örsjö	2	25	49	0	0	235	26	1	49	—	12	11	357
40	Vissefjärda c)	3	178	208	10	3	890	71	0	277	—	27	50	1 182
41	Emmaboda köping c)	—	—	0	—	—	8	—	—	—	—	—	—	7

[1] Fliseryds storkommun utgöres av huvuddelen av den förutvarande kommunen Fliseryd.

Annan vall	Oljeväxter	Andra växtslag	Helträda och obrukad åker	Summa åkerjord, hektar	Antal husdjur: Hästar 3 år och däröver	Unghästar och föl	Tjurar jämte oxar o. stutar	Kor	Kvigor	Kalvar	Får och lamm	Getter och killingar	Svin	Höns kläckta 1950 eller tidigare	Höns kläckta 1951	
90	2	1	45	**1 434**	242	12	17	950	272	260	168	—	548	3 266	1 307	1
645	389	17	247	**6 044**	680	68	97	2 744	1 029	902	542	—	1 798	8 282	3 315	2
140	35	1	30	**947**	119	9	17	470	162	153	291	—	360	1 425	526	3
325	254	10	137	**3 596**	383	46	65	1 560	612	533	197	—	935	4 814	1 757	4
177	98	6	78	**1 479**	174	13	14	693	245	208	54	—	493	1 981	1 009	5
3	2	0	2	**22**	4	—	1	21	10	8	—	—	10	62	23	6
336	138	11	93	**2 529**	278	43	55	947	356	332	108	—	563	3 880	1 921	7
238	28	7	144	**2 579**	347	17	37	1 258	371	266	293	—	676	4 998	2 975	8
453	363	12	93	**3 711**	386	46	43	1 495	542	534	167	—	1 035	4 823	2 492	9
8	7	—	6	**69**	9	—	—	7	6	6	—	—	20	29	92	10
445	356	12	87	**3 642**	377	46	43	1 488	536	528	167	—	1 015	4 794	2 400	11
429	215	8	82	**3 575**	440	49	40	1 428	516	501	177	—	1 091	4 981	3 121	12
154	11	1	97	**2 206**	375	19	73	1 348	433	417	335	—	695	3 930	1 419	13
42	—	0	29	**824**	148	10	29	530	169	156	162	—	271	1 732	512	14
112	11	1	68	**1 382**	227	9	44	818	264	261	173	—	424	2 198	907	15
461	472	15	111	**3 523**	281	47	19	1 211	562	382	95	1	1 246	2 939	2 606	16
680	606	28	97	**4 745**	413	29	40	2 072	767	614	128	—	2 031	5 354	2 552	17
403	375	22	57	**2 902**	244	14	25	1 237	464	395	34	—	1 351	3 092	1 364	18
277	231	6	40	**1 843**	169	15	15	835	303	219	94	—	680	2 262	1 188	19
608	776	36	73	**3 879**	228	18	34	1 315	576	363	9	—	1 061	4 049	3 053	20
188	270	9	34	**1 477**	89	5	7	531	199	126	4	—	269	2 229	1 744	21
290	317	16	29	**1 433**	87	13	21	568	230	161	—	—	503	1 019	578	22
130	189	11	10	**969**	52	—	6	216	147	76	5	—	289	801	731	23
794	942	54	146	**5 574**	412	42	26	2 075	825	580	138	—	2 333	5 261	2 807	24
123	64	4	30	**898**	109	5	13	467	125	107	7	—	352	1 550	923	25
671	878	50	116	**4 676**	303	37	13	1 608	700	473	131	—	1 981	3 711	1 884	26
813	1 181	27	48	**5 780**	428	57	25	2 122	942	648	45	—	2 205	7 618	4 894	27
239	424	18	26	**1 597**	103	15	6	529	221	189	6	—	489	2 363	2 281	28
151	231	—	2	**895**	56	6	2	370	182	95	—	—	346	706	386	29
196	243	6	7	**1 575**	117	28	3	485	224	152	30	—	526	2 143	1 051	30
227	283	3	13	**1 713**	152	8	14	738	315	212	9	—	844	2 406	1 176	31
354	120	4	119	**3 181**	381	17	48	1 602	496	436	178	—	1 215	6 331	3 450	32
166	114	2	48	**1 393**	143	6	16	612	190	173	2	—	526	2 729	1 561	33
101	6	1	30	**897**	128	9	17	499	170	158	166	—	373	1 612	900	34
87	—	1	41	**891**	110	2	15	491	136	105	10	—	316	1 990	989	35
437	128	10	129	**5 977**	879	57	117	4 226	948	928	183	1	2 268	12 528	7 118	36
145	77	1	27	**1 321**	178	15	20	745	216	208	76	—	484	2 145	1 105	37
255	50	7	57	**3 804**	570	37	89	2 878	616	626	94	1	1 486	8 056	4 389	38
37	1	2	45	**852**	131	5	8	603	116	94	13	—	298	2 327	1 624	39
243	8	0	107	**3 257**	469	18	34	1 995	434	434	155	4	1 068	9 236	5 873	40
—	—	0	—	**15**	—	—	—	—	—	—	—	—	—	37	—	41

	Län, storkommun, kommun 1951 och områdesbeteckning	Åkerjordens användning i hektar												
		Höstvete	Höstråg	Vårvete	Vårråg	Korn	Havre	Blandsäd	Baljväxter	Potatis	Sockerbetor	Foderrotfrukter	Grönfoder av säd o. baljv.	Vall till hö
1	Torsås	168	278	226	4	21	626	569	3	431	5	91	82	1 608
2	Gullabo c)	2	75	85	3	4	274	39	0	102	0	4	29	461
3	Torsås a)	166	203	141	1	17	352	530	3	329	5	87	53	1 147
4	Söderåkra a)	178	233	87	3	67	131	642	11	299	12	103	29	1 015
5	Ölands-Åkerbo d)	232	568	11	66	380	154	522	5	509	259	79	56	1 690
6	Böda	47	151	4	23	86	36	75	0	132	40	12	21	403
7	Högby	82	158	4	37	124	73	212	3	216	90	39	12	697
8	Källa	40	90	0	3	92	8	61	—	74	39	14	6	218
9	Persnäs	63	169	3	3	78	37	174	2	87	90	14	17	372
10	Köpingsvik d)	511	570	28	6	606	156	925	6	152	394	52	24	1 182
11	Föra	107	154	3	—	102	18	133	1	43	53	7	6	139
12	Alböke	79	85	1	—	107	37	134	3	18	37	7	5	188
13	Löt	109	78	4	—	61	32	197	1	20	59	9	1	199
14	Egby	48	14	0	—	24	10	95	—	9	48	4	1	77
15	Bredsätra	48	126	5	0	134	24	109	—	23	92	2	1	195
16	Köping	120	113	15	6	178	35	257	1	39	105	23	10	384
17	Gärdslösa d)	499	421	57	—	479	70	938	6	140	573	74	37	1 531
18	Räpplinge	81	91	11	—	159	15	119	—	27	58	18	10	347
19	Högsrum	69	45	11	—	79	8	149	1	23	63	15	15	280
20	Gärdslösa	192	73	22	—	149	29	239	1	42	169	12	2	363
21	Långlöt	59	66	1	—	28	10	142	1	16	84	7	3	175
22	Runsten	98	146	12	—	64	8	289	3	32	199	22	7	366
23	Torslunda d)	389	463	67	6	236	95	1 103	7	176	619	125	53	1 717
24	Glömminge	86	53	11	2	70	10	179	2	25	107	14	9	325
25	Algutsrum	83	79	15	—	45	31	222	—	26	89	24	16	371
26	Torslunda	111	92	35	0	43	7	270	2	59	175	38	7	462
27	Norra Möckleby	49	101	2	1	39	16	185	3	29	125	18	10	258
28	Gårdby	33	49	1	—	14	8	123	—	16	69	11	3	139
29	Sandby	27	89	3	3	25	23	124	—	21	54	20	8	162
30	Mörbylånga d)	373	244	183	2	346	51	645	2	136	609	88	21	1 017
31	Vickleby	55	29	47	—	65	2	64	—	22	98	10	1	119
32	Resmo	12	19	42	1	45	4	15	—	15	56	10	2	117
33	Mörbylånga	66	16	45	—	50	6	81	—	19	122	9	4	139
34	Mörbylånga köping	—	—	—	—	—	—	7	0	1	4	0	—	4
35	Stenåsa	74	65	4	1	32	9	162	1	26	71	23	5	168
36	Hulterstad	91	38	4	—	69	5	195	—	28	116	23	9	234
37	Kastlösa	75	77	41	—	85	25	121	1	25	142	13	0	236
38	Ottenby d)	244	166	33	1	236	45	679	4	85	463	79	9	806
39	Smedby	40	51	7	—	10	10	78	1	17	77	22	7	122
40	Södra Möckleby	49	33	3	1	64	22	71	—	20	72	13	—	148
41	Segerstad	32	45	9	—	17	3	127	0	10	74	12	—	99
42	Gräsgård	50	22	5	—	42	7	213	3	14	140	13	1	188
43	Ventlinge	34	15	1	—	62	—	74	—	17	56	12	—	124
44	Ås	39	0	8	—	41	3	116	—	7	44	7	1	125
45	*Städer*	80	78	94	5	52	291	133	5	72	7	24	32	552
46	Kalmar a)	56	30	38	—	43	22	44	—	17	6	5	9	115

Annan vall	Oljeväxter	Andra växtslag	Helträda och obrukad åker	Summa åkerjord, hektar	Antal husdjur: Hästar 3 år och däröver	Unghästar och föl	Tjurar jämte oxar o. stutar	Kor	Kvigor	Kalvar	Får och lamm	Getter och killingar	Svin	Höns kläckta 1950 eller tidigare	Höns kläckta 1951	
515	241	7	142	**5 017**	788	106	66	2 879	848	884	461	—	2 181	18 391	11 670	1
49	—	0	66	**1 193**	211	16	18	808	206	181	163	—	535	4 928	2 353	2
466	241	7	76	**3 824**	577	90	48	2 071	642	703	298	—	1 646	13 463	9 317	3
772	898	35	31	**4 546**	329	26	44	1 681	668	549	91	—	1 859	10 338	7 220	4
566	364	24	549	**6 034**	852	179	70	2 794	880	723	949	—	1 959	15 381	7 160	5
102	89	4	182	**1 407**	195	43	19	615	191	167	111	—	351	4 288	1 806	6
305	156	13	173	**2 394**	318	64	26	1 032	383	289	269	—	807	5 423	2 031	7
61	53	3	52	**814**	128	21	8	421	118	108	200	—	258	2 113	1 392	8
98	66	4	142	**1 419**	211	51	17	726	188	159	369	—	543	3 557	1 931	9
452	980	29	695	**6 768**	821	253	156	2 812	918	951	963	—	1 709	11 975	5 418	10
26	73	3	150	**1 018**	178	29	38	602	145	162	207	—	300	2 938	1 477	11
72	122	4	101	**1 000**	125	42	25	458	120	153	162	—	259	1 672	688	12
60	146	7	153	**1 136**	141	48	23	429	151	163	273	—	224	1 760	1 020	13
35	129	3	51	**548**	54	25	12	161	61	61	31	—	127	939	307	14
72	147	4	137	**1 119**	129	46	35	462	174	180	147	—	232	1 910	713	15
187	363	8	103	**1 947**	194	63	23	700	267	232	143	—	567	2 756	1 213	16
563	1 213	175	432	**7 208**	779	224	96	2 656	1 149	1 124	472	—	2 529	12 239	7 146	17
67	178	22	34	**1 237**	156	36	17	578	254	238	21	—	295	2 065	597	18
115	203	25	76	**1 177**	114	35	22	370	158	164	76	—	491	1 399	744	19
160	365	64	150	**2 032**	188	30	15	717	317	297	44	—	703	4 662	3 444	20
68	154	21	77	**912**	121	41	8	312	144	131	97	—	290	1 421	805	21
153	313	43	95	**1 850**	200	82	34	679	276	294	234	—	750	2 692	1 556	22
704	1 224	435	501	**7 920**	899	286	68	2 512	937	1 116	673	—	2 357	12 131	4 928	23
139	249	46	90	**1 417**	129	33	8	433	189	151	154	—	428	1 919	617	24
137	245	53	69	**1 505**	178	73	7	440	198	198	141	—	355	1 962	696	25
198	204	250	116	**2 069**	244	54	24	681	195	247	131	—	638	3 630	1 651	26
115	296	58	86	**1 391**	151	48	11	419	169	213	35	—	414	1 936	826	27
45	119	13	57	**700**	85	37	5	245	74	137	8	—	223	983	489	28
70	111	15	83	**838**	112	41	13	294	112	170	204	—	299	1 701	649	29
311	1 618	1001	280	**6 927**	702	175	78	1 356	595	605	389	—	1 340	7 879	5 484	30
31	174	132	38	**887**	62	11	1	168	76	59	21	—	186	744	320	31
30	253	249	26	**896**	85	6	2	59	23	20	—	—	72	489	190	32
22	312	158	14	**1 063**	106	10	5	208	86	81	5	—	164	914	357	33
1	4	1	—	**22**	3	—	—	3	—	—	—	—	8	29	—	34
70	131	91	55	**988**	114	45	5	323	138	160	163	—	281	2 201	2 241	35
70	212	158	42	**1 294**	164	44	19	376	161	191	193	—	351	2 460	1 816	36
87	532	212	105	**1 777**	168	59	46	219	111	94	7	—	278	1 042	560	37
356	999	431	93	**4 729**	526	295	97	1 240	728	738	468	2	1 906	5 108	2 742	38
83	204	63	20	**812**	75	55	25	176	101	76	2	—	214	701	349	39
71	149	49	5	**770**	99	76	10	168	89	83	84	—	280	868	388	40
21	83	54	13	**599**	70	24	5	206	94	87	57	—	230	844	428	41
83	301	108	29	**1 219**	120	58	34	280	139	171	38	—	521	1 550	735	42
28	180	118	6	**727**	89	21	8	194	109	102	7	2	320	758	566	43
70	82	39	20	**602**	73	61	15	216	196	219	280	—	341	387	276	44
205	187	4	47	**1 868**	190	17	17	744	275	162	113	—	1 883	4 046	2 365	45
81	123	1	8	**598**	43	5	2	213	103	49	10	—	541	978	721	46

	Län, storkommun, kommun 1951 och områdesbeteckning[1]	Åkerjordens användning i hektar												
		Höstvete	Höstråg	Vårvete	Vårråg	Korn	Havre	Blandsäd	Baljväxter	Potatis	Sockerbetor	Foderrot-frukter	Grönfoder av säd o. baljv.	Vall till hö
1	Nybro c)	—	2	1	—	—	8	—	—	2	—	0	—	9
2	Oskarshamn b)	10	3	14	0	—	50	14	0	13	—	2	10	73
3	Västervik b)	12	33	11	5	3	63	36	0	10	—	4	4	117
4	Vimmerby c)	2	10	30	0	6	148	39	5	29	1	13	9	238
5	Borgholm d)	—	—	—	—	—	—	—	—	1	—	—	—	—
6	**Gotlands län**	5 450	3 145	1 460	33	6 900	518	7 442	158	1 665	2 476	2 414	321	20 025
7	*Landsbygd*	5 399	3 126	1 458	33	6 837	517	7 402	158	1 639	2 451	2 394	318	19 820
8	Fårösund	63	160	4	—	141	33	115	1	155	1	88	6	868
9	Fårö	15	106	1	—	73	14	29	0	93	0	47	2	344
10	Bunge	22	18	—	—	16	2	35	1	25	—	17	3	123
11	Rute	21	20	2	—	40	12	41	0	22	—	17	—	300
12	Fleringe	5	16	1	—	12	5	10	0	15	1	7	1	101
13	Lärbro	217	100	36	1	315	43	313	11	118	48	105	26	1 338
14	Hall	17	4	4	—	35	7	20	3	13	0	8	2	104
15	Hangvar	77	21	15	—	85	4	58	3	25	11	26	8	434
16	Lärbro	97	55	15	1	161	22	169	5	58	33	56	11	572
17	Hellvi	26	20	2	—	34	10	66	0	22	4	15	5	228
18	Slite köping	83	64	6	1	33	7	170	2	40	28	38	4	377
19	Slite köping	40	24	3	—	24	1	101	0	18	19	18	1	217
20	Boge	43	40	3	1	29	6	69	2	22	9	20	3	160
21	Tingstäde	678	149	239	6	796	40	975	7	203	282	287	55	2 584
22	Bäl	52	6	21	—	54	4	48	0	9	16	17	1	112
23	Hejnum	41	6	11	1	69	3	62	1	12	14	21	6	209
24	Tingstäde	52	15	21	1	67	0	84	2	16	5	18	2	247
25	Stenkyrka	64	27	14	2	89	7	147	—	39	37	43	13	330
26	Lummelunda	58	9	9	—	59	7	86	—	16	17	22	4	153
27	Martebo	77	5	40	—	92	4	96	—	8	25	30	12	308
28	Väskinde	108	20	40	—	95	6	110	1	50	42	40	3	368
29	Bro	55	27	25	2	74	2	75	1	16	34	24	1	172
30	Lokrume	81	15	22	—	104	4	178	2	20	43	39	12	475
31	Fole	90	19	36	—	93	3	89	0	17	49	33	1	210
32	Dalhem	601	185	339	1	685	33	804	16	111	209	241	18	1 913
33	Ekeby	61	14	20	—	66	5	87	1	9	21	30	0	194
34	Källunge	92	13	20	—	83	7	99	4	7	34	24	0	227
35	Vallstena	76	24	41	—	106	3	81	3	13	22	31	—	214
36	Gothem	69	47	17	—	94	4	124	2	31	13	38	5	306
37	Hörsne med Bara	98	8	185	—	134	3	137	2	14	30	33	2	336
38	Norrlanda	40	44	5	—	31	4	69	2	12	5	21	8	146
39	Ganthem	42	15	7	—	58	1	52	—	9	24	20	1	180
40	Dalhem	123	20	44	1	113	6	155	2	16	60	44	2	310

[1] Gotlands län är icke uppdelat på naturliga jordbruksområden.

Annan vall	Oljeväxter	Andra växtslag	Helträda och obrukad åker	Summa åkerjord, hektar	Antal husdjur: Hästar 3 år och däröver	Unghästar och föl	Tjurar jämte oxar o. stutar	Kor	Kvigor	Kalvar	Får och lamm	Getter och killingar	Svin	Höns kläckta 1950 eller tidigare	Höns kläckta 1951	
6	4	0	—	**32**	5	—	1	11	5	6	—	—	32	285	267	1
24	7	0	4	**224**	21	1	2	94	47	29	13	—	563	299	88	2
43	29	0	13	**383**	29	3	4	141	32	31	56	—	429	549	214	3
51	24	3	22	**630**	92	8	8	285	88	47	34	—	318	1 396	711	4
—	—	—	—	**1**	—	—	—	—	—	—	—	—	—	539	364	5
8 420	18 005	1 296	5 174	**84 902**	7 483	872	773	20 611	7 295	6 467	38 666	31	26 381	265 548	122 719	6
8 338	17 840	1 264	5 131	**84 125**	7 390	870	769	20 480	7 277	6 441	38 275	30	26 274	263 455	121 751	7
255	338	18	393	**2 639**	308	9	20	556	126	136	9 228	—	597	9 602	2 911	8
88	137	13	155	**1 117**	169	3	6	248	46	49	5 303	—	225	4 731	1 499	9
12	62	0	60	**396**	51	3	3	108	38	31	512	—	166	1 625	645	10
88	97	5	113	**778**	54	2	11	145	32	43	1 737	—	140	2 038	413	11
67	42	0	65	**348**	34	1	—	55	10	13	1 676	—	66	1 208	354	12
471	846	17	520	**4 525**	360	73	28	822	268	254	3 317	1	853	11 708	3 835	13
37	95	—	46	**395**	38	15	1	55	13	15	482	—	49	918	209	14
126	291	7	149	**1 340**	88	10	6	200	62	54	2 318	—	196	2 703	945	15
209	402	10	246	**2 122**	184	40	10	422	146	141	452	1	463	6 350	2 206	16
99	58	0	79	**668**	50	8	11	145	47	44	65	—	145	1 737	475	17
89	207	17	145	**1 331**	133	5	6	339	66	79	135	—	523	5 259	1 785	18
53	101	6	54	**680**	64	4	4	186	38	49	116	—	293	2 551	898	19
36	106	11	91	**651**	69	1	2	153	28	30	19	—	230	2 708	887	20
1 173	2 613	249	475	**10 811**	777	75	83	2 460	887	744	2 935	—	3 250	22 999	9 997	21
17	161	10	29	**557**	42	1	4	89	29	28	6	—	99	1 279	613	22
77	159	11	17	**720**	62	9	6	186	64	52	151	—	194	1 618	996	23
110	187	19	83	**929**	74	6	8	189	59	54	68	—	197	1 526	593	24
177	344	7	114	**1 454**	122	4	4	383	114	88	132	—	449	4 206	1 325	25
82	192	6	36	**756**	53	3	2	188	60	54	295	—	235	2 157	752	26
202	320	81	20	**1 320**	61	3	8	242	107	75	14	—	274	1 586	719	27
146	546	59	52	**1 686**	113	10	7	335	125	92	1 939	—	483	3 135	1 403	28
76	155	7	20	**766**	60	6	6	263	113	78	82	—	344	1 950	892	29
241	300	39	54	**1 629**	117	20	32	341	134	130	97	—	688	2 780	1 542	30
45	249	10	50	**994**	73	13	6	244	82	93	151	—	287	2 762	1 162	31
722	1 711	58	399	**8 046**	606	88	66	1 921	705	714	1 659	—	2 841	23 188	11 310	32
55	110	0	30	**703**	61	12	12	212	68	69	97	—	313	2 474	971	33
71	192	13	23	**909**	63	10	4	222	84	81	17	—	288	1 777	819	34
62	198	4	46	**924**	63	4	4	219	86	76	238	—	381	2 760	1 561	35
104	210	4	87	**1 155**	101	12	12	314	98	91	438	—	436	3 747	1 380	36
168	286	3	89	**1 528**	83	21	18	279	90	116	121	—	454	3 744	2 037	37
93	95	0	58	**633**	68	6	6	188	49	59	485	—	177	1 828	956	38
75	168	13	22	**687**	54	5	2	187	88	96	65	—	304	2 308	1 112	39
94	452	21	44	**1 507**	113	18	8	300	142	126	198	—	488	4 550	2 474	40

	Län, storkommun, kommun 1951 och områdesbeteckning	Åkerjordens användning i hektar												
		Höstvete	Höstråg	Vårvete	Vårråg	Korn	Havre	Blandsäd	Baljväxter	Potatis	Sockerbetor	Foderrotfrukter	Grönfoder av säd o. baljv.	Vall till hö
1	Romakloster	1 020	383	251	2	1 227	74	1 078	13	228	365	361	55	2 790
2	Barlingbo	110	13	52	—	158	21	49	—	10	44	16	1	154
3	Endre	86	23	21	—	78	5	93	1	16	36	24	5	170
4	Hejdeby	45	16	3	—	39	4	46	1	10	3	12	7	80
5	Follingbo	155	8	5	—	145	15	72	0	17	28	26	5	189
6	Akebäck	45	6	5	—	38	1	42	5	6	18	8	3	78
7	Roma	127	6	37	—	116	2	120	1	15	62	46	2	253
8	Björke	58	4	27	2	92	1	48	1	5	46	15	1	81
9	Viklau	80	16	48	—	49	4	30	1	6	12	16	2	110
10	Halla	47	22	7	—	59	3	72	—	9	24	20	1	119
11	Sjonhem	41	15	10	—	65	2	60	0	9	12	19	3	142
12	Vänge	77	39	10	—	53	1	87	0	23	13	36	8	250
13	Guldrupe	32	14	7	—	54	1	47	—	11	12	19	1	125
14	Buttle	30	13	2	0	39	2	53	—	10	11	15	1	145
15	Ala	28	10	6	0	44	7	82	1	9	8	23	7	205
16	Kräklingbo	29	52	6	—	70	—	65	1	14	10	21	3	209
17	Anga	19	31	3	—	18	1	36	0	13	6	12	1	100
18	Gammelgarn	7	40	2	—	58	2	29	1	17	7	16	1	213
19	Östergarn	4	55	0	—	52	2	47	—	28	13	17	3	167
20	Stenkumla	488	287	89	2	525	31	661	5	139	207	227	28	1 525
21	Västerhejde	30	35	24	—	56	2	48	—	28	39	18	4	149
22	Träkumla	20	11	10	2	47	1	46	0	13	13	16	3	110
23	Vall	69	46	12	—	65	4	92	1	10	25	28	1	191
24	Atlingbo	53	7	17	—	39	6	95	1	8	16	27	10	158
25	Hogrän	93	26	9	—	98	8	78	1	11	29	22	1	195
26	Stenkumla	75	38	5	—	88	3	86	—	23	29	34	5	218
27	Tofta	37	58	2	—	28	3	74	1	26	10	29	1	177
28	Eskelhem	111	66	10	—	104	4	142	1	40	46	53	3	327
29	Klintehamn	508	453	90	9	741	47	806	26	175	273	272	29	1 993
30	Västergarn	17	24	1	—	26	1	40	0	15	6	16	5	114
31	Sanda	69	63	7	1	83	8	133	9	37	46	48	1	357
32	Mästeby	84	50	16	5	86	7	82	1	13	30	26	4	203
33	Väte	84	41	4	1	118	6	126	3	20	62	41	2	271
34	Hejde	83	48	18	2	190	3	82	3	23	36	43	7	270
35	Klinte	40	33	27	—	44	3	60	4	13	36	22	2	163
36	Fröjel	50	71	2	—	82	6	81	4	19	21	25	2	222
37	Eksta	51	75	2	0	60	9	131	1	23	17	32	1	227
38	Sproge	30	48	13	—	52	4	71	1	12	19	19	5	166
39	Ljugarn	333	214	112	—	436	45	395	20	96	159	143	23	1 252
40	Ardre	30	19	1	—	36	2	46	1	13	12	15	6	130
41	Alskog	40	44	8	—	59	7	73	1	14	21	24	1	182
42	Garde	58	34	44	—	97	7	62	3	14	17	23	1	186
43	Etelhem	100	19	38	—	116	3	35	4	15	31	30	8	224
44	Lye	55	36	17	—	60	10	86	7	10	42	23	4	205
45	Lau	50	62	4	—	68	16	93	4	30	36	28	3	325
46	Stånga	199	345	52	3	330	49	474	19	96	222	135	9	1 157
47	När	35	205	2	—	88	17	189	6	36	79	41	1	419
48	Burs	76	120	25	3	132	28	161	6	37	85	53	2	412
49	Stånga	88	20	25	—	110	4	124	7	23	58	41	6	326

Annan vall	Oljeväxter	Andra växtslag	Helträda och obrukad åker	Summa åkerjord, hektar	Antal husdjur: Hästar 3 år och däröver	Unghästar och föl	Tjurar jämte oxar o. stutar	Kor	Kvigor	Kalvar	Får och lamm	Getter och killingar	Svin	Höns kläckta 1950 eller tidigare	Höns kläckta 1951	
1 172	2 723	169	704	**12 615**	1 075	99	98	2 813	1 023	854	5 358	10	3 999	40 123	20 217	1
48	293	—	46	**1 015**	48	3	5	154	49	36	128	1	208	2 262	1 190	2
51	208	13	33	**863**	59	7	4	213	114	63	15	—	379	1 789	1 136	3
51	111	1	51	**480**	35	4	6	84	24	20	149	5	56	937	477	4
53	317	0	96	**1 131**	76	15	10	173	65	45	10	4	145	2 521	1 077	5
21	122	—	20	**418**	27	1	—	64	16	21	127	—	366	955	497	6
153	387	42	26	**1 395**	90	3	4	217	117	86	961	—	400	4 156	2 454	7
70	245	12	10	**718**	51	4	7	136	71	45	160	—	234	1 497	1 009	8
52	155	12	66	**659**	34	3	5	97	46	21	131	—	168	1 385	543	9
45	151	6	29	**614**	55	5	4	154	66	48	130	—	265	1 920	966	10
63	125	8	44	**618**	46	7	7	133	53	50	144	—	212	1 945	895	11
125	139	8	57	**926**	82	6	7	259	95	88	192	—	487	4 222	2 309	12
62	52	7	18	**462**	50	—	2	137	34	51	—	—	159	1 907	1 088	13
65	54	—	10	**450**	59	3	2	129	32	30	559	—	136	1 731	719	14
66	125	16	24	**661**	73	9	9	224	84	75	255	—	179	3 040	2 049	15
71	92	23	61	**727**	76	16	16	183	39	57	822	—	179	2 505	1 193	16
84	36	1	27	**388**	56	3	—	123	31	33	362	—	153	1 392	623	17
59	67	11	39	**569**	76	3	3	164	46	45	823	—	122	2 832	813	18
33	44	9	47	**521**	82	7	7	169	41	40	390	—	151	3 127	1 179	19
705	1 733	67	297	**7 036**	651	53	57	1 506	524	459	806	2	2 150	20 734	10 184	20
60	128	10	15	**646**	64	3	1	128	54	45	433	1	87	1 617	471	21
35	98	7	18	**450**	39	2	2	119	32	25	7	—	162	1 179	612	22
89	201	11	26	**871**	71	21	8	174	92	75	125	—	406	2 950	1 842	23
94	227	17	35	**810**	70	4	17	163	71	72	106	—	195	1 970	1 271	24
81	244	1	25	**922**	66	5	2	167	87	57	6	—	371	2 665	1 153	25
91	303	—	53	**1 051**	91	4	9	217	56	71	—	—	260	2 354	1 458	26
120	192	6	70	**834**	89	4	8	164	27	36	52	1	201	2 329	804	27
135	340	15	55	**1 452**	161	10	10	374	105	78	77	—	468	5 670	2 573	28
766	1 864	192	487	**8 731**	826	125	59	2 164	744	593	5 202	9	2 808	31 577	15 771	29
32	116	1	27	**441**	52	13	2	94	13	13	380	—	68	1 453	569	30
100	253	18	82	**1 315**	130	21	6	376	110	86	183	—	379	5 529	2 280	31
108	219	6	49	**989**	80	17	6	190	68	59	144	5	286	2 924	1 727	32
127	242	29	49	**1 226**	123	20	13	307	147	99	360	—	496	4 241	2 028	33
150	317	33	44	**1 352**	113	12	10	330	114	129	327	4	549	4 581	2 770	34
42	212	36	39	**776**	71	11	3	143	53	36	321	—	239	3 014	980	35
100	212	21	40	**958**	95	6	7	251	86	60	660	—	262	3 359	1 582	36
68	153	37	101	**988**	106	19	11	279	93	67	1 909	—	329	4 254	2 764	37
39	140	11	56	**686**	56	6	1	194	60	44	918	—	200	2 222	1 071	38
528	1 148	133	250	**5 287**	496	82	42	1 397	498	439	1 403	3	1 559	21 179	9 804	39
35	97	2	21	**466**	57	7	3	155	43	40	143	—	225	3 009	940	40
63	106	13	32	**688**	83	9	1	243	106	80	384	—	272	3 044	1 436	41
85	208	17	63	**919**	77	9	4	220	69	71	284	3	229	3 845	2 002	42
128	305	60	59	**1 175**	85	14	3	262	75	63	156	—	239	3 464	1 801	43
102	202	6	40	**905**	84	25	11	224	78	77	140	—	307	3 520	1 701	44
115	230	35	35	**1 134**	110	18	20	293	127	108	296	—	287	4 297	1 924	45
384	882	74	252	**4 882**	528	71	140	1 425	492	509	672	4	1 786	18 364	8 425	46
167	243	13	102	**1 643**	225	25	84	604	183	214	203	—	514	6 689	3 099	47
244	400	30	99	**1 913**	165	23	48	462	147	186	362	4	636	5 989	2 577	48
173	239	31	51	**1 326**	138	23	8	359	162	109	107	—	636	5 686	2 749	49

	Län, storkommun, kommun 1951 och områdesbeteckning[1]	Åkerjordens användning i hektar												
		Höstvete	Höstråg	Vårvete	Vårråg	Korn	Havre	Blandsäd	Baljväxter	Potatis	Sockerbetor	Foderrotfrukter	Grönfoder av säd o. baljv.	Vall till hö
1	Hemse	651	234	168	6	740	44	688	21	92	368	215	42	1 774
2	Lojsta	39	17	7	—	32	4	49	5	8	18	19	1	104
3	Linde	81	33	13	—	97	3	39	5	8	59	23	8	147
4	Hemse	98	14	21	1	130	11	71	—	9	33	24	14	222
5	Rone	135	69	57	1	134	11	154	6	27	81	46	6	447
6	Alva	120	42	32	—	123	5	93	2	8	50	27	2	241
7	Fardhem	59	14	24	3	78	6	89	—	7	42	31	6	228
8	Gerum	29	12	1	1	39	2	43	1	5	21	11	1	89
9	Levide	90	33	13	—	107	2	150	2	20	64	34	4	296
10	Havdhem	462	240	54	1	595	41	639	17	84	211	180	11	1 487
11	Silte	58	14	10	—	85	6	69	0	8	21	20	1	173
12	Hablingbo	121	43	18	—	161	13	161	1	19	57	40	2	377
13	Havdhem	126	35	13	—	166	9	171	6	13	66	51	6	387
14	Eke	37	22	4	—	40	2	53	1	7	18	15	2	113
15	Grötlingbo	32	85	6	—	71	5	97	1	25	33	31	0	254
16	Näs	88	41	3	1	72	6	88	8	12	16	23	—	183
17	Hoburg	96	312	18	1	253	30	284	0	82	78	102	12	762
18	Fide	10	41	—	—	22	—	48	0	9	14	13	1	99
19	Öja	19	78	1	0	59	5	74	0	30	18	30	4	216
20	Hamra	7	77	—	—	34	9	46	—	13	17	15	1	101
21	Vamlingbo	42	89	12	1	107	13	93	0	25	26	36	5	271
22	Sundre	18	27	5	—	31	3	23	0	5	3	8	1	75
	Stad													
23	Visby	51	19	2	—	63	1	40	—	26	25	20	3	205
24	**Blekinge län**	1 744	3 246	2 427	108	840	6 251	4 496	97	8 116	1 073	1 437	735	14 744
25	*Landsbygd*	1 684	3 180	2 359	100	827	6 210	4 336	96	7 848	1 068	1 399	726	14 432
26	Jämjö	150	511	186	22	64	690	447	8	905	78	157	48	1 512
27	Kristianopel b)	52	206	89	4	18	294	213	2	341	—	62	18	648
28	Jämjö, del av, a)	8	40	9	0	—	53	22	—	52	—	12	2	93
29	Jämjö, del av, b)	70	124	48	4	40	142	128	5	229	78	32	13	413
30	Torhamn b)	20	141	40	14	6	201	84	1	283	—	51	15	358
31	Sturkö b)	6	35	16	1	3	57	30	—	83	—	24	3	153
32	Ramdala	140	145	88	0	77	162	145	2	312	99	54	21	569
33	Ramdala, del av, a)	4	32	18	—	3	76	28	—	55	1	14	7	171
34	Ramdala. del av, b)	136	113	70	0	74	86	117	2	257	98	40	14	398
35	Lyckeby	92	115	87	3	30	250	168	13	256	67	62	51	654
36	Lösen[2], del av, a)	—	6	2	—	—	9	8	—	8	—	4	3	21
37	Lösen[2], del av, b)	60	25	22	1	18	49	89	3	95	41	26	6	205
38	Augerum[3], del av, a)	8	57	58	2	1	174	37	—	114	—	23	29	352
39	Augerum[3], del av, b)	24	27	5	—	11	18	34	10	39	26	9	13	76
40	Rödeby a)	18	89	135	5	9	334	99	—	192	3	33	21	797

[1] Naturliga jordbruksområden i Blekinge län: a) Skogsbygden; b) Slättbygden. — [2] Del av Lösens kommuns område enligt 1951 års indelning har från 1952 års ingång överflyttats till Karlskrona stad. — [3] Del av Augerums kommuns område enligt 1951 års indelning har från 1952 års ingång överflyttats till Karlskrona stad.

Annan vall	Oljeväxter	Andra växtslag	Helträdda och obrukad åker	Summa åkerjord, hektar	Antal husdjur: Hästar 3 år och däröver	Unghästar och föl	Tjurar jämte oxar o. stutar	Kor	Kvigor	Kalvar	Får och lamm	Getter och killingar	Svin	Höns kläckta 1950 eller tidigare	Höns kläckta 1951	
938	1 862	162	393	**8 398**	654	108	61	2 143	891	775	1 825	1	2 773	26 510	12 905	1
47	83	15	21	**469**	48	3	1	173	82	48	156	—	243	1 854	1 016	2
108	221	20	13	**878**	64	19	19	236	123	117	126	—	388	2 695	1 287	3
111	303	48	68	**1 178**	69	8	20	225	80	83	112	—	195	3 319	1 202	4
244	289	22	149	**1 878**	165	17	5	437	155	131	970	1	456	6 729	2 350	5
144	318	33	29	**1 269**	68	14	3	300	149	121	204	—	413	3 205	1 960	6
116	218	6	40	**967**	71	13	5	241	109	93	112	—	298	2 875	1 818	7
33	60	1	13	**362**	48	19	—	134	62	53	88	—	177	1 705	833	8
135	370	17	60	**1 397**	121	15	8	397	131	129	57	—	603	4 128	2 439	9
695	1 365	76	503	**6 661**	596	50	77	1 844	710	538	3 570	—	2 293	20 590	9 597	10
80	232	5	63	**845**	68	2	9	213	89	61	149	—	188	2 805	1 242	11
205	272	27	96	**1 613**	138	10	24	389	145	136	1 321	—	489	4 147	1 713	12
207	383	37	94	**1 770**	132	8	32	520	229	180	333	—	878	5 542	3 098	13
64	97	2	44	**521**	43	7	2	132	49	31	350	—	201	1 918	784	14
81	153	5	95	**974**	122	12	6	357	114	74	753	—	278	3 658	1 471	15
58	228	0	111	**938**	93	11	4	233	84	56	664	—	259	2 520	1 289	16
240	548	32	313	**3 163**	380	32	32	1 090	343	347	2 165	—	842	11 622	5 010	17
28	36	3	28	**352**	45	4	2	134	50	47	333	—	113	1 867	685	18
65	169	20	84	**872**	116	5	12	329	102	110	895	—	251	3 484	1 634	19
26	100	5	66	**517**	74	7	3	189	56	57	272	—	135	1 947	789	20
103	184	4	98	**1 109**	107	12	11	327	105	103	308	—	271	3 196	1 343	21
18	59	0	37	**313**	38	4	4	111	30	30	357	—	72	1 128	559	22
82	165	32	43	**777**	93	2	4	131	18	26	391	1	107	2 093	968	23
6 189	4 736	548	1 017	**57 804**	6 734	451	686	26 432	7 763	6 469	3 070	22	22 961	263 079	194 467	24
5 996	4 564	498	974	**56 297**	6 552	442	674	26 019	7 623	6 374	2 931	22	22 352	254 468	187 304	25
585	703	58	110	**6 234**	745	43	52	2 831	726	630	540	—	2 213	34 297	28 070	26
288	404	34	50	**2 723**	297	19	20	1 080	305	249	230	—	711	18 131	17 936	27
12	8	1	4	**316**	50	2	4	190	37	49	33	—	143	1 138	776	28
197	150	10	12	**1 695**	200	16	14	825	229	194	51	—	822	5 823	4 421	29
88	141	13	44	**1 500**	198	6	14	736	155	138	226	—	537	9 205	4 937	30
24	—	8	6	**449**	85	4	1	279	47	24	56	—	141	3 379	984	31
229	426	4	18	**2 491**	198	23	23	1 128	430	288	142	—	778	7 512	3 552	32
40	3	0	8	**460**	71	6	9	280	83	65	27	—	182	2 264	720	33
189	423	4	10	**2 031**	127	17	14	848	347	223	115	—	596	5 248	2 832	34
178	110	20	48	**2 204**	289	21	38	1 303	407	300	243	—	988	11 363	7 101	35
5	—	1	1	**68**	11	1	2	40	11	8	6	—	21	255	171	36
96	102	14	16	**868**	83	13	12	417	130	88	95	—	459	3 901	3 340	37
36	—	3	24	**918**	168	5	20	659	187	163	142	—	370	4 847	2 281	38
41	8	2	7	**350**	27	2	4	187	79	41	—	—	138	2 360	1 309	39
201	75	3	28	**2 042**	268	21	39	1 242	304	251	96	—	677	7 212	3 357	40

	Län, storkommun, kommun 1951 och områdesbeteckning	Åkerjordens användning i hektar												
		Höstvete	Höstråg	Vårvete	Vårråg	Korn	Havre	Blandsäd	Baljväxter	Potatis	Sockerbetor	Foderrotfrukter	Grönfoder av säd o. baljv.	Vall till hö
1	Fridlevstad a)	94	210	191	7	41	539	233	5	333	7	97	55	1 184
2	Fridlevstad	92	128	93	1	40	248	206	4	206	7	76	35	650
3	Sillhövda	2	82	98	6	1	291	27	1	127	—	21	20	534
4	Nättraby b)	97	36	55	—	40	35	109	2	96	57	25	28	242
5	Hasslö b)	—	5	0	—	—	11	3	—	18	—	0	—	54
6	Listerby	221	320	90	4	136	290	305	3	279	118	101	37	894
7	Förkärla b)	21	62	4	1	49	48	56	—	49	26	16	7	149
8	Listerby b)	70	133	21	3	8	126	114	1	122	23	42	15	339
9	Edestad b)	98	55	33	—	34	50	63	0	51	37	21	11	186
10	Hjortsberga, del av, a)	2	6	0	—	—	13	4	—	5	—	2	1	21
11	Hjortsberga, del av, b)	30	64	32	—	45	53	68	2	52	32	20	3	199
12	Tving a)	62	227	178	6	14	670	125	2	317	10	104	53	1 156
13	Tving	57	148	100	4	13	308	98	2	201	10	69	27	682
14	Eringsboda	5	79	78	2	1	362	27	0	116	—	35	26	474
15	Ronneby landskommun	145	191	137	6	83	348	207	3	311	92	108	74	824
16	Ronneby landskommun, del av, a)	20	77	26	3	5	158	47	—	107	—	45	22	263
17	Ronneby landskommun, del av, b)	125	114	111	3	78	190	160	3	204	92	63	52	561
18	Hallabro a)	9	97	103	5	6	538	45	2	217	—	67	37	764
19	Backaryd	7	60	71	4	6	335	32	0	136	—	46	20	476
20	Öljehult	2	37	32	1	0	203	13	2	81	—	21	17	288
21	Bräkne-Hoby	172	167	141	4	69	276	267	4	371	150	126	39	823
22	Bräkne-Hoby, del av, a)	16	77	36	2	3	182	51	1	126	—	64	16	292
23	Bräkne-Hoby, del av, b)	156	90	105	2	66	94	216	3	245	150	62	23	531
24	Hällaryd	159	64	121	1	41	246	208	11	198	96	73	35	626
25	Åryd, del av, a)	3	17	16	1	3	72	8	4	25	1	13	9	101
26	Åryd, del av, b)	72	10	62	0	11	81	66	4	50	42	19	8	174
27	Hällaryd, del av, a)	4	19	11	—	—	62	36	—	47	—	20	6	148
28	Hällaryd, del av, b)	80	18	32	—	27	31	98	3	76	53	21	12	203
29	Asarum	94	150	98	9	32	408	325	4	612	69	98	53	975
30	Ringamåla a)	4	46	39	4	4	205	43	2	99	2	29	16	304
31	Asarum, del av, a)	6	48	20	2	1	139	45	1	148	2	27	14	245
32	Asarum, del av, b)	84	56	39	3	27	64	237	1	365	65	42	23	426
33	Kyrkhult a)	6	102	87	5	7	489	111	10	426	4	43	78	785
34	Jämshög a)	18	89	119	6	11	385	218	4	574	33	45	22	620
35	Olofströms köping a)	0	15	13	—	1	39	25	0	41	—	7	2	107
36	Mörrum b)	110	101	155	3	56	177	261	8	609	54	60	20	464
37	Mörrum	93	95	103	3	22	160	247	7	533	53	56	20	446
38	Elleholm	17	6	52	—	34	17	14	1	76	1	4	0	18

Annan vall	Oljeväxter	Andra växtslag	Helträda och obrukad åker	Summa åkerjord, hektar	Antal husdjur: Hästar 3 år och däröver	Unghästar och föl	Tjurar jämte oxar o. stutar	Kor	Kvigor	Kalvar	Får och lamm	Getter och killingar	Svin	Höns kläckta 1950 eller tidigare	Höns kläckta 1951	
302	84	9	77	**3 468**	448	11	50	2 021	469	347	113	1	1 146	10 566	6 750	1
236	82	7	33	**2 144**	265	9	27	1 179	301	219	62	1	752	6 286	4 462	2
66	2	2	44	**1 324**	183	2	23	842	168	128	51	—	394	4 280	2 288	3
241	124	16	8	**1 211**	103	6	11	546	224	158	10	—	304	2 924	2 004	4
16	0	9	15	**131**	18	—	1	48	3	8	79	—	30	301	158	5
718	430	66	70	**4 082**	341	25	27	1 621	556	527	148	2	1 063	7 821	6 059	6
183	117	9	32	**829**	47	3	4	178	45	38	24	—	76	1 043	416	7
137	115	35	14	**1 318**	130	8	19	592	220	152	111	—	541	3 088	2 687	8
150	102	9	11	**911**	64	6	1	346	118	88	12	2	266	1 780	1 325	9
6	—	—	2	**62**	5	—	1	24	3	5	1	—	13	61	10	10
242	96	13	11	**962**	95	8	2	481	170	244	-	--	167	1 849	1 621	11
392	26	20	91	**3 453**	444	27	31	2 071	461	395	272	1	1 007	9 569	5 722	12
240	24	9	50	**2 042**	265	12	17	1 232	293	210	117	1	504	5 405	3 636	13
152	2	11	41	**1 411**	179	15	14	839	168	185	155	–	503	4 164	2 086	14
495	195	52	61	**3 332**	379	36	40	1 609	499	360	141	—	1 074	8 914	5 281	15
145	39	4	17	**978**	122	7	6	507	122	104	16	–	275	2 461	1 440	16
350	156	48	44	**2 354**	257	29	34	1 102	377	256	125	--	799	6 453	3 841	17
217	2	10	94	**2 213**	294	4	16	1 159	273	292	105	4	658	11 455	8 286	18
153	2	8	77	**1 433**	186	3	10	754	192	186	79	4	436	6 655	4 311	19
64	—	2	17	**780**	108	1	6	405	81	106	26	—	222	4 800	3 975	20
353	260	49	56	**3 327**	402	30	44	1 730	588	477	132	1	1 420	12 392	8 813	21
108	32	10	26	**1 042**	143	3	10	567	172	143	58	1	375	4 910	3 077	22
245	228	39	30	**2 285**	259	27	34	1 163	416	334	74	--	1 045	7 482	5 736	23
310	94	5	47	**2 335**	308	13	30	1 209	346	318	202	1	936	12 753	9 865	24
20	0	1	9	**303**	41	—	4	180	38	40	4	—	99	1 823	1 167	25
105	57	2	15	**778**	107	5	11	377	121	102	187	—	315	3 646	3 076	26
75	4	1	14	**447**	66	3	7	242	68	68	—	—	211	2 499	1 729	27
110	33	1	9	**807**	94	5	8	410	119	108	11	1	311	4 785	3 893	28
443	200	49	80	**3 699**	467	14	49	1 688	500	429	74	3	1 403	26 208	23 778	29
65	6	3	24	**895**	150	2	17	517	144	132	50	—	341	6 818	6 197	30
78	7	7	23	**813**	120	4	7	380	83	70	10	—	282	5 129	4 666	31
300	187	39	33	**1 991**	197	8	25	791	273	227	14	3	780	14 261	12 915	32
249	6	4	24	**2 436**	339	29	31	1 262	310	300	71	2	1 262	13 763	6 571	33
198	183	25	21	**2 571**	375	42	47	1 093	311	283	116	1	1 314	12 464	9 093	34
37	14	1	10	**312**	34	1	3	129	39	26	43	--	138	1 977	894	35
259	288	19	30	**2 674**	311	36	29	995	321	233	29	4	1 203	13 399	11 091	36
249	211	17	20	**2 335**	293	35	27	950	313	228	29	4	1 151	12 997	10 680	37
10	77	2	10	**339**	18	1	2	45	8	5	—	—	52	402	411	38

	Län, storkommun, kommun 1951 och områdesbeteckning[1]	Åkerjordens användning i hektar												
		Höstvete	Höstråg	Vårvete	Vårråg	Korn	Havre	Blandsäd	Baljväxter	Potatis	Sockerbetor	Foderrotfrukter	Grönfoder av säd o. baljv.	Vall till hö
1	Gammalstorp b)	53	173	227	5	96	179	469	5	893	26	42	19	638
2	Gammalstorp	24	75	99	4	45	119	297	5	523	12	25	13	388
3	Ysane	29	98	128	1	51	60	172	—	370	14	17	6	250
4	Mjällby b)	38	338	132	8	11	87	536	10	805	105	73	30	591
5	*Städer*	60	66	68	8	13	41	160	1	268	5	38	9	312
6	Karlskrona b)	21	9	8	3	3	23	14	—	46	—	6	1	138
7	Karlskrona	9	—	3	—	3	0	3	—	5	—	3	0	11
8	Lösen[2], del av	2	—	—	—	—	3	1	—	2	—	—	—	7
9	Augerum[3], del av	9	5	2	—	—	1	7	—	7	—	1	—	18
10	Tjurkö	1	1	—	2	0	11	1	—	14	—	0	1	46
11	Aspö	—	3	3	1	—	8	2	—	18	—	2	0	56
12	Ronneby b)	10	5	4	—	1	1	8	—	3	—	6	—	14
13	Karlshamn b)	17	5	10	—	5	6	37	1	27	—	14	4	55
14	Sölvesborg b)	12	47	46	5	4	11	101	0	192	5	12	4	105
15	Sölvesborg	2	11	1	1	—	1	20	—	23	—	2	—	25
16	Sölvesborgs landskommun	10	36	45	4	4	10	81	0	169	5	10	4	80
17	**Kristianstads län**	6 706	15 453	6 847	336	5 408	10 774	39 722	780	18 854	11 631	6 738	6 174	53 143
18	*Landsbygd*	5 991	14 668	6 491	333	5 009	10 607	37 751	728	18 220	10 735	6 427	5 662	51 125
19	Tommarp	246	259	70	4	231	76	1 216	27	246	654	167	255	1 124
20	Bolshög c)	13	34	4	—	6	12	165	3	20	75	12	36	164
21	Östra Tommarp, del av, c)	119	69	45	4	141	33	402	9	49	250	63	109	364
22	Östra Vemmerlöv b)	41	123	11	—	43	25	377	9	143	149	61	59	352
23	Stiby c)	73	33	10	—	41	6	272	6	34	180	31	51	244
24	Hammenhög c)	254	162	136	7	264	55	1 266	18	138	871	190	179	1 011
25	Östra Herrestad	33	58	35	—	83	11	208	2	24	148	24	17	208
26	Östra Ingelstad	50	39	46	3	68	2	248	6	42	162	36	36	219
27	Östra Tommarp, delav	1	—	1	—	—	—	3	—	0	2	1	—	3
28	Hannas	43	6	10	—	27	10	175	2	12	104	32	26	121
29	Hammenhög	54	12	14	—	31	23	203	2	27	184	26	39	177
30	Vallby	73	47	30	4	55	9	429	6	33	271	71	61	283
31	Borrby c)	257	128	91	7	184	53	937	34	173	560	175	158	725
32	Östra Hoby	83	52	13	4	32	12	288	9	96	142	56	37	274
33	Borrby	174	76	78	3	152	41	649	25	77	418	119	121	451
34	Löderup c)	243	173	202	8	238	43	1 247	24	212	827	211	192	840
35	Hörup	103	1	65	—	64	6	242	2	16	140	46	48	192
36	Löderup	102	121	88	6	107	15	567	17	131	388	99	93	401
37	Valleberga	38	51	49	2	67	22	438	5	65	299	66	51	247

[1] Naturliga jordbruksområden i Kristianstads län: a) Skogsbygden; b) Mellanbygden; c) Slättbygden. — [2] Se not 2 å sid. 204. — [3] Se not 3 å sid. 204.

Annan vall	Oljeväxter	Andra växtslag	Helträda och obrukad åker	Summa åkerjord, hektar	Antal husdjur: Hästar 3 år och däröver	Unghästar och föl	Tjurar jämte oxar o. stutar	Kor	Kvigor	Kalvar	Får och lamm	Getter och killingar	Svin	Höns kläckta 1950 eller tidigare	Höns kläckta 1951	
346	707	45	43	**3 966**	326	35	57	996	407	378	68	2	2 448	23 936	23 598	1
188	291	42	28	**2 178**	215	22	38	625	244	212	60	2	1 108	16 615	15 597	2
158	416	3	15	**1 788**	111	13	19	371	163	166	8	—	1 340	7 321	8 001	3
203	637	26	37	**3 667**	378	21	55	1 059	402	350	251	—	2 149	22 263	16 277	4
193	172	50	43	**1 507**	182	9	12	413	140	95	139	—	609	8 611	7 163	5
58	3	15	16	**364**	80	6	5	178	43	32	129	—	160	1 931	513	6
2	—	7	0	**46**	29	5	1	22	18	3	—	—	67	410	230	7
32	—	0	—	**47**	—	—	—	—	—	—	—	—	—	15	—	8
3	3	8	—	**64**	5	—	1	31	10	5	—	—	20	99	20	9
13	—	0	8	**98**	19	—	1	58	9	9	111	—	18	483	98	10
8	—	0	8	**109**	27	1	2	67	6	15	18	—	55	924	165	11
12	2	1	—	**67**	4	—	1	23	14	10	—	—	29	422	131	12
51	8	10	5	**255**	24	1	4	96	25	20	—	—	100	1 902	1 360	13
72	159	24	22	**821**	74	2	2	116	58	33	10	—	320	4 356	5 159	14
8	15	5	5	**119**	19	—	—	24	11	4	10	—	51	828	490	15
64	144	19	17	**702**	55	2	2	92	47	29	—	—	269	3 528	4 669	16
23 815	12 623	4 854	3 222	**227 080**	25 569	2 626	2 627	83 976	38 211	30 150	6 567	84	203 478	738 335	574 144	17
22 849	11 769	4 502	3 035	**215 902**	24 208	2 515	2 497	80 362	36 287	28 637	6 426	81	193 411	711 321	545 962	18
313	466	130	24	**5 508**	644	99	50	2 039	1 041	760	58	—	6 613	13 378	14 338	19
61	82	5	3	**695**	83	7	6	229	127	110	2	—	609	1 395	1 490	20
126	224	24	5	**2 036**	224	26	22	720	368	257	14	—	2 483	4 660	5 720	21
71	91	84	13	**1 652**	192	45	13	596	282	197	34	—	1 940	4 054	3 524	22
55	69	17	3	**1 125**	145	21	9	494	264	196	8	—	1 581	3 269	3 604	23
441	697	203	76	**5 968**	568	63	86	1 925	1 097	793	212	—	6 927	11 268	12 242	24
115	178	30	42	**1 216**	77	14	17	337	278	146	19	—	1 318	1 201	1 578	25
146	115	18	25	**1 261**	95	14	5	394	195	145	179	—	1 383	1 410	1 405	26
—	—	—	—	**11**	2	—	—	6	3	6	—	—	24	30	20	27
24	85	20	—	**697**	63	3	15	263	159	116	—	—	880	1 854	1 915	28
74	119	60	—	**1 045**	123	18	33	368	201	167	10	—	1 426	2 985	2 845	29
82	200	75	9	**1 738**	208	14	16	557	261	213	4	—	1 896	3 788	4 479	30
249	438	240	38	**4 447**	417	33	59	1 295	774	577	20	—	5 254	14 277	15 342	31
89	100	109	16	**1 412**	135	13	7	417	227	140	6	—	1 564	4 741	5 602	32
160	338	131	22	**3 035**	282	20	52	878	547	437	14	—	3 690	9 536	9 740	33
447	630	267	25	**5 829**	613	43	49	1 753	948	840	59	—	7 056	16 208	15 072	34
108	163	20	4	**1 220**	113	8	13	345	187	183	3	—	1 359	2 803	2 260	35
175	259	147	14	**2 730**	285	12	23	850	461	380	27	—	3 390	9 078	7 992	36
164	208	100	7	**1 879**	215	23	13	558	300	277	29	—	2 307	4 327	4 820	37

	Län, storkommun, kommun 1951 och områdesbeteckning	Åkerjordens användning i hektar												
		Höstvete	Höstråg	Vårvete	Vårråg	Korn	Havre	Blandsäd	Baljväxter	Potatis	Sockerbetor	Foderrotfrukter	Grönfoder av säd o. baljv.	Vall till hö
1	Glemmingebro c)	243	229	287	2	253	69	1 252	20	172	899	213	187	1 020
2	Ingelstorp	17	54	18	1	15	3	270	8	61	177	61	39	182
3	Glemminge	79	29	60	1	39	51	403	2	32	277	58	52	231
4	Bollerup	70	29	13	—	27	2	272	4	24	156	44	51	253
5	Tosterup	33	69	112	—	77	6	151	4	19	143	26	15	176
6	Öraby	44	48	84	—	95	7	156	2	36	146	24	30	178
7	Tomelilla köping b)	110	352	238	8	179	42	1 385	37	506	505	272	241	1 329
8	Ullstorp	—	73	31	3	7	13	199	7	104	74	36	42	164
9	Benestad	11	102	131	—	67	5	206	5	65	130	26	27	226
10	Ramsåsa	18	71	17	1	27	9	273	13	72	61	50	37	290
11	Tryde	76	98	53	1	71	12	678	11	244	228	150	126	613
12	Tomelilla köping	5	8	6	3	7	3	29	1	21	12	10	9	36
13	Onslunda b)	190	147	73	—	84	55	1 223	7	342	316	259	221	1 134
14	Spjutstorp	58	55	9	—	36	21	394	1	140	121	58	67	323
15	Tranås	71	59	48	—	40	27	432	4	100	93	98	81	399
16	Onslunda	61	33	16	—	8	7	397	2	102	102	103	73	412
17	Smedstorp b)	117	224	68	4	76	30	1 160	15	343	437	183	215	1 074
18	Smedstorp	79	127	35	2	45	23	715	12	168	236	104	124	588
19	Kverrestad	38	97	33	2	31	7	445	3	175	201	79	91	486
20	Kivik	67	286	113	1	62	49	1 152	12	431	315	212	131	1 285
21	S:t Olof a)	2	75	21	1	8	28	402	4	168	64	84	45	441
22	Rörum b)	27	54	6	—	19	5	140	3	40	40	27	27	157
23	Södra Mellby b)	30	67	31	0	8	5	321	3	109	94	49	38	328
24	Vitaby b)	8	90	55	—	27	11	289	2	114	117	52	21	359
25	Brösarp	84	448	154	14	125	150	1 579	26	496	243	289	171	1 579
26	Eljaröd a)	3	67	15	—	4	10	213	5	73	24	41	25	207
27	Fågeltofta a)	72	73	44	0	79	91	429	13	62	70	81	73	404
28	Andrarum a)	—	72	44	4	8	23	438	3	131	43	75	30	418
29	Brösarp a)	3	151	37	7	29	17	371	3	170	65	73	30	405
30	Ravlunda b)	6	85	14	3	5	9	128	2	60	41	19	13	145
31	Degeberga	48	861	103	33	192	100	1 293	9	995	350	191	79	1 811
32	Maglehem b)	13	210	39	8	19	14	250	5	213	66	27	13	316
33	Hörröd a)	1	36	14	1	8	31	173	1	73	46	21	8	222
34	Huaröd a)	0	53	10	1	5	24	352	3	169	24	57	22	386
35	Degeberga b)	11	133	19	1	38	11	357	0	192	96	46	22	393
36	Vittskövle b)	23	429	21	22	122	20	161	0	348	118	40	14	494
37	Everöd b)	62	650	59	11	207	48	335	1	590	209	71	31	705
38	Östra Sönnarslöv	7	189	2	0	95	10	164	—	166	89	31	3	247
39	Everöd	50	242	54	11	106	31	78	1	310	87	26	24	318
40	Lyngsjö	5	219	3	—	6	7	93	0	114	33	14	4	140
41	Tollarp	6	395	84	10	133	113	869	8	664	121	140	40	1 151
42	Östra Vram b)	—	73	7	—	77	5	41	—	97	32	8	—	100
43	Västra Vram b)	5	286	53	6	54	54	506	8	447	78	79	27	682
44	Linderöd a)	1	36	24	4	2	54	322	0	120	11	53	13	369
45	Träne	14	425	114	3	27	140	828	17	583	82	115	33	970
46	Äsphult a)	1	38	24	1	6	60	243	5	137	15	34	14	269
47	Djurröd a)	5	53	28	1	7	40	228	4	137	15	30	7	240
48	Träne b)	8	334	62	1	14	40	357	8	309	52	51	12	461

Annan vall	Oljeväxter	Andra växtslag	Helträda och obrukad åker	Summa åkerjord, hektar	Antal husdjur: Hästar 3 år och däröver	Unghästar och föl	Tjurar jämte oxar o. stutar	Kor	Kvigor	Kalvar	Får och lamm	Getter och killingar	Svin	Höns kläckta 1950 eller tidigare	Höns kläckta 1951	
543	752	310	17	**6 458**	646	56	85	2 270	1 242	964	319	—	7 481	13 947	14 600	1
122	150	53	5	**1 236**	154	10	36	450	268	186	27	—	1 850	3 550	3 210	2
144	221	142	8	**1 829**	185	15	30	588	356	269	8	—	2 240	3 860	3 844	3
74	138	25	1	**1 183**	137	11	12	487	253	175	283	—	1 438	3 205	3 033	4
78	163	71	2	**1 145**	75	7	5	361	164	213	1	—	763	1 316	1 456	5
125	80	19	1	**1 075**	95	13	2	384	201	121	—	—	1 190	2 016	3 057	6
416	258	93	58	**6 029**	659	73	43	2 272	1 113	874	70	2	5 912	16 012	14 988	7
46	82	15	6	**902**	98	9	3	314	139	117	21	—	898	3 397	2 486	8
90	70	18	9	**1 188**	86	17	4	376	232	171	—	—	807	1 446	1 172	9
55	25	2	3	**1 024**	110	14	11	400	199	152	—	—	1 030	2 548	2 124	10
199	80	42	37	**2 719**	343	33	23	1 112	506	407	49	—	2 937	7 582	8 114	11
26	1	16	3	**196**	22	..	2	70	37	27	—	2	240	1 039	1 092	12
237	81	39	19	**4 427**	642	98	39	1 981	927	719	119	1	6 677	15 380	14 218	13
62	13	12	7	**1 377**	179	33	18	547	358	262	77	—	2 496	5 313	5 945	14
113	59	26	9	**1 659**	232	41	14	710	333	228	35	..	2 163	4 740	4 015	15
62	9	1	3	**1 391**	231	24	7	724	236	229	7	1	2 018	5 327	4 258	16
245	233	51	21	**4 496**	520	58	49	1 696	842	653	71	—	4 938	11 469	9 472	17
144	193	42	13	**2 650**	323	42	28	976	446	330	59	—	2 979	6 888	5 436	18
101	40	9	8	**1 846**	197	16	21	720	396	323	12	—	1 959	4 581	4 036	19
378	107	451	43	**5 095**	687	81	62	2 192	830	689	454	..	5 309	20 030	13 709	20
86	1	21	6	**1 457**	229	22	18	717	198	197	56	..	1 575	7 173	4 132	21
57	17	175	10	**804**	91	7	6	241	114	88	272	..	639	2 656	1 955	22
68	22	178	16	**1 367**	199	37	13	651	309	197	86	..	1 487	5 251	4 827	23
167	67	77	11	**1 467**	168	15	25	583	209	207	40	—	1 608	4 950	2 795	24
498	116	183	106	**6 261**	737	121	88	2 549	1 278	938	591	1	6 849	21 776	17 634	25
63	—	8	21	**779**	85	17	12	323	129	106	17	..	902	2 486	2 446	26
194	70	45	43	**1 843**	193	41	17	651	401	255	58	..	1 946	4 938	3 956	27
74	1	3	10	**1 377**	186	29	27	696	320	243	335	—	1 776	5 720	4 858	28
95	28	69	19	**1 572**	178	19	20	642	291	221	17	1	1 665	6 590	4 766	29
72	17	58	13	**690**	95	15	12	237	137	113	164	—	560	2 042	1 608	30
728	219	134	44	**7 190**	727	140	88	2 463	1 235	901	57	—	6 282	25 512	15 945	31
133	88	77	12	**1 503**	122	14	13	396	259	162	9	—	1 095	4 362	2 601	32
53	—	7	7	**702**	87	16	15	309	140	128	21	..	976	3 470	2 050	33
98	—	0	4	**1 208**	178	34	19	643	252	188	10	—	1 409	6 977	3 887	34
145	34	21	7	**1 526**	176	30	16	562	209	213	6	—	1 567	6 476	4 242	35
299	97	29	14	**2 251**	164	46	25	553	375	210	11	—	1 235	4 227	3 165	36
316	364	81	52	**3 792**	261	56	36	1 154	606	448	175	—	2 268	7 852	3 676	37
146	141	29	8	**1 327**	101	16	9	432	283	161	174	..	846	2 896	1 410	38
75	208	24	6	**1 651**	94	33	17	487	216	216	—	..	1 059	3 428	1 776	39
95	15	28	38	**814**	66	7	10	235	107	71	1	..	363	1 528	490	40
312	113	69	40	**4 268**	562	53	48	1 633	728	497	57	1	3 675	18 214	12 722	41
33	59	2	8	**542**	42	4	2	137	109	40	—	..	323	1 410	695	42
194	51	64	26	**2 620**	325	26	30	958	450	308	23	1	2 367	11 521	8 231	43
85	3	3	6	**1 106**	195	23	16	538	169	149	34	..	985	5 283	3 796	44
205	77	4	27	**3 664**	492	42	55	1 467	624	491	63	..	3 447	13 324	10 607	45
49	—	1	10	**907**	153	10	16	459	154	150	..	..	1 117	6 084	5 832	46
26	1	1	2	**825**	149	13	28	449	165	136	4	..	1 032	3 567	2 762	47
130	76	2	15	**1 932**	190	19	11	559	305	205	59	..	1 298	3 673	2 013	48

	Län, storkommun, kommun 1951 och områdesbeteckning	Åkerjordens användning i hektar												
		Höstvete	Höstråg	Vårvete	Vårråg	Korn	Havre	Blandsäd	Baljväxter	Potatis	Sockerbetor	Foderrotfrukter	Grönfoder av säd o. baljv.	Vall till hö
1	Vä	192	1 074	83	18	267	44	521	18	864	345	116	82	1 157
2	Skepparslöv c)	106	103	42	1	94	16	137	6	102	115	15	19	257
3	Vä b)	42	388	31	8	47	17	255	5	335	124	43	27	436
4	Köpinge b)	44	583	10	9	126	11	129	7	427	106	58	36	464
5	Åhus köping b)	129	526	36	7	50	10	239	0	431	114	44	17	435
6	Åhus köping	—	—	—	—	—	—	—	—	7	0	1	—	0
7	Åhus	129	526	36	7	50	10	239	0	424	114	43	17	435
8	Fjälkinge	306	1 688	74	24	267	42	517	8	1 396	421	125	95	1 173
9	Rinkaby b)	22	256	12	3	37	3	55	1	152	51	13	7	143
10	Nymö b)	13	193	—	1	—	—	28	0	121	48	5	6	83
11	Trolle-Ljungby b)	44	659	1	18	42	20	164	—	533	116	36	42	333
12	Ivö b)	21	56	2	1	19	3	45	—	66	1	15	2	73
13	Kiaby b)	55	167	20	—	34	4	89	2	204	52	23	13	194
14	Fjälkinge b)	102	277	28	1	88	7	78	5	238	110	17	19	259
15	Gustav Adolf c)	49	80	11	0	47	5	58	0	82	43	16	6	88
16	Nosaby c)	474	563	192	12	232	77	588	10	471	532	69	59	1 020
17	Nosaby	165	174	43	—	130	9	121	3	174	231	23	17	278
18	Fjälkestad	158	204	78	—	61	57	249	7	90	167	24	17	430
19	Österslöv	151	185	71	12	41	11	218	0	207	134	22	25	312
20	Bromölla köping b)	11	47	2	—	—	7	55	1	73	7	15	2	91
21	Ivetofta b)	39	356	18	16	16	23	305	2	412	79	62	17	443
22	Ivetofta	28	245	11	12	8	21	244	1	313	45	47	12	357
23	Gualöv	11	111	7	4	8	2	61	1	99	34	15	5	86
24	Näsum a)	31	106	26	2	6	145	301	2	349	13	60	12	545
25	Oppmanna och Vånga	56	243	34	3	17	91	470	6	374	39	108	57	779
26	Vånga a)	7	54	14	1	10	66	221	1	168	3	55	33	394
27	Oppmanna b)	49	189	20	2	7	25	249	5	206	36	53	24	385
28	Hjärsås a)	24	80	31	0	1	82	188	1	122	27	50	26	398
29	Knislinge b)	167	416	176	—	143	214	460	13	367	183	78	55	841
30	Knislinge	57	269	80	—	76	58	238	6	211	116	43	24	491
31	Gryt	18	59	31	—	26	69	75	2	76	14	16	4	159
32	Kviinge	92	88	65	—	41	87	147	5	80	53	19	27	191
33	Araslöv c)	495	437	272	4	164	215	676	29	402	423	109	87	1 049
34	Norra Strö	169	60	78	—	5	54	151	16	38	68	18	12	274
35	Önnestad	137	129	45	1	87	48	250	9	224	176	41	40	325
36	Färlöv	189	248	149	3	72	113	275	4	140	179	50	35	450
37	Broby b)	56	186	90	5	38	107	487	3	255	57	67	41	738
38	Emmislöv	36	86	34	1	11	17	190	1	102	19	31	8	267
39	Östra Broby	20	100	56	4	27	90	297	2	153	38	36	33	471
40	Glimåkra a)	4	41	58	2	6	209	248	1	153	7	42	41	619
41	Örkened a)	1	58	88	11	6	415	197	3	172	0	59	53	859
42	Loshult a)	1	17	52	4	0	212	75	0	65	2	19	44	464

Annan vall	Oljeväxter	Andra växtslag	Helträda och obrukad åker	Summa åkerjord, hektar	Antal husdjur: Hästar 3 år och däröver	Unghästar och föl	Tjurar jämte oxar o. stutar	Kor	Kvigor	Kalvar	Får och lamm	Getter och killingar	Svin	Höns kläckta 1950 eller tidigare	Höns kläckta 1951	
510	409	143	110	**5 953**	509	79	99	1 733	1 054	799	20	4	3 959	13 888	8 382	1
103	114	3	16	**1 249**	103	15	43	421	220	213	5	4	949	2 898	1 592	2
184	109	73	32	**2 156**	190	22	41	632	416	297	4	—	1 437	5 041	3 489	3
223	186	67	62	**2 548**	216	42	15	680	418	289	11	—	1 573	5 949	3 301	4
176	78	33	54	**2 379**	209	12	32	602	411	272	14	—	1 335	12 037	7 449	5
3	—	0	1	**12**	6	—	—	6	3	1	—	—	28	1 144	1 007	6
173	78	33	53	**2 367**	203	12	32	596	408	271	14	—	1 307	10 893	6 442	7
734	1 003	331	120	**8 324**	583	135	103	1 888	1 316	900	131	8	5 301	20 105	11 176	8
103	38	46	10	**952**	64	11	13	204	133	99	—	—	504	2 452	1 566	9
83	67	26	7	**681**	36	5	26	137	119	64	—	—	456	1 264	612	10
175	383	83	59	**2 708**	204	74	17	650	446	330	24	—	1 213	5 744	2 745	11
66	56	27	12	**465**	33	2	2	98	47	42	40	—	241	1 172	520	12
96	158	61	12	**1 184**	111	21	16	264	157	138	23	—	923	3 586	2 202	13
169	238	58	9	**1 703**	89	13	19	333	282	151	25	—	1 543	3 098	2 079	14
42	63	30	11	**631**	46	9	10	202	132	76	19	8	421	2 789	1 452	15
640	559	228	45	**5 771**	415	38	110	1 741	1 128	755	457	4	2 554	13 239	7 817	16
176	241	76	21	**1 882**	146	6	23	551	291	218	10	2	1 118	5 373	2 599	17
176	142	67	14	**1 941**	120	3	64	671	545	320	5	2	606	3 230	2 235	18
288	176	85	10	**1 948**	149	29	23	519	292	217	442	—	830	4 636	2 983	19
53	25	0	10	**399**	44	11	4	122	45	46	—	—	324	1 941	1 017	20
196	179	39	25	**2 227**	236	60	23	648	300	295	139	—	1 510	6 051	3 467	21
170	120	21	21	**1 676**	204	49	23	531	234	231	139	—	1 167	4 524	2 683	22
26	59	18	4	**551**	32	11	—	117	66	64	—	—	343	1 527	784	23
182	145	57	16	**1 998**	270	11	20	747	269	174	173	8	1 479	9 684	4 859	24
384	106	202	19	**2 988**	367	11	17	1 084	478	387	78	9	1 959	13 363	6 774	25
165	39	128	9	**1 368**	179	3	7	529	194	149	77	6	985	7 015	3 364	26
219	67	74	10	**1 620**	188	8	10	555	284	238	1	3	974	6 348	3 410	27
174	58	5	12	**1 279**	156	7	11	556	199	168	21	–	939	7 225	3 690	28
505	412	24	27	**4 081**	323	23	44	1 346	804	600	18	–	2 574	7 471	4 627	29
249	194	21	7	**2 140**	173	9	20	724	396	273	4	—	1 408	4 206	2 913	30
100	57	0	2	**708**	75	13	15	253	136	139	14	—	437	1 696	792	31
156	161	3	18	**1 233**	75	1	9	369	272	188	—	—	729	1 569	922	32
600	760	87	53	**5 862**	410	29	71	1 666	1 059	758	31	—	4 162	16 045	11 547	33
157	163	5	7	**1 275**	89	5	26	336	202	150	18	–	557	3 889	3 247	34
188	336	55	20	**2 111**	170	17	19	599	418	276	—	—	1 518	7 652	5 776	35
255	261	27	26	**2 476**	151	7	26	731	439	332	13	—	2 087	4 504	2 524	36
530	78	4	43	**2 785**	299	57	72	1 052	534	408	39	4	2 193	9 166	7 649	37
196	56	1	8	**1 064**	115	21	24	390	218	140	26	2	817	3 353	2 808	38
334	22	3	35	**1 721**	184	36	48	662	316	268	13	2	1 376	5 813	4 841	39
287	1	3	18	**1 740**	293	30	41	925	360	340	189	—	1 642	11 424	8 862	40
311	—	2	34	**2 269**	346	36	32	1 253	325	310	168	–	1 420	13 906	9 161	41
159	0	1	18	**1 133**	156	17	18	609	169	148	102	—	675	5 860	3 957	42

	Län, storkommun, kommun 1951 och områdesbeteckning	Åkerjordens användning i hektar												
		Höstvete	Höstråg	Vårvete	Vårråg	Korn	Havre	Blandsäd	Baljväxter	Potatis	Sockerbetor	Foderrotfrukter	Grönfoder av säd o. baljv.	Vall till hö
1	Osby a)	2	38	68	4	9	245	214	1	130	2	41	48	671
2	Osby köping a)	—	4	—	—	5	7	2	—	6	—	4	1	18
3	Hästveda a)	10	95	94	13	5	353	483	6	290	37	112	69	896
4	Hästveda	6	43	39	4	3	163	178	3	108	26	50	30	425
5	Farstorp	4	52	55	9	2	190	305	3	182	11	62	39	471
6	Vittsjö a)	3	59	122	20	6	542	381	4	249	2	96	141	1 238
7	Verum	0	21	40	14	1	172	137	1	96	1	38	42	380
8	Visseltofta	3	7	28	3	4	98	102	1	50	—	19	28	254
9	Vittsjö	0	31	54	3	1	272	142	2	103	1	39	71	604
10	Bjärnum a)	2	80	87	9	16	376	320	8	284	25	101	68	894
11	Norra Åkarp	1	14	33	5	1	175	88	3	89	4	39	28	395
12	Vankiva	1	66	54	4	15	201	232	5	195	21	62	40	499
13	Stoby b)	65	469	156	7	23	282	904	9	518	104	138	70	1 262
14	Ignaberga	19	116	48	5	10	56	211	3	99	32	29	15	295
15	Stoby	31	243	84	2	7	149	451	5	255	58	65	45	644
16	Norra Sandby	15	110	24	0	6	77	242	1	164	14	44	10	323
17	Vinslöv	147	474	223	1	60	341	905	42	500	172	129	85	1 336
18	Gumlösa b)	34	83	78	—	30	83	129	12	85	33	19	24	236
19	Sörby b)	53	47	20	—	7	41	116	17	35	23	19	13	173
20	Vinslöv b)	54	304	112	1	21	96	522	10	293	104	73	29	652
21	Nävlinge a)	6	40	13	0	2	121	138	3	87	12	18	19	275
22	Vinslövs köping b)	—	7	—	—	—	4	5	—	6	—	1	1	8
23	Sösdala a)	10	184	147	11	64	419	1 077	11	539	68	184	130	1 749
24	Norra Mellby	4	83	70	7	47	132	441	6	203	38	74	60	683
25	Häglinge	—	61	36	2	8	172	276	2	169	13	46	36	501
26	Tjörnarp	6	21	15	2	6	31	241	3	88	10	40	19	336
27	Brönnestad	0	19	26	0	3	84	119	0	79	7	24	15	229
28	Tyringe a)	25	218	152	18	20	1 008	978	14	678	17	184	146	2 132
29	Matteröd	4	21	31	1	5	133	179	3	80	2	39	20	328
30	Finja	9	119	39	3	0	123	338	4	261	8	51	41	549
31	Hörja	2	30	24	3	—	178	162	1	106	1	31	25	344
32	Röke, del av	9	22	39	7	5	433	98	0	138	2	34	26	564
33	Västra Torup	1	26	19	4	10	141	201	6	93	4	29	34	347
34	Riseberga a)	31	292	160	2	80	212	1 228	29	563	65	150	84	1 521
35	Färingtofta	4	32	30	0	11	70	379	10	152	31	39	19	416
36	Riseberga	27	260	130	2	69	142	849	19	411	34	111	65	1 105
37	Perstorps köping a)	3	57	100	6	16	628	380	3	258	13	67	65	1 175
38	Perstorps köping	—	19	21	0	7	112	143	—	79	11	14	21	324
39	Oderljunga	3	38	79	6	9	516	237	3	179	2	53	44	851
40	Skånes-Fagerhult a)	3	17	40	2	10	355	103	2	95	—	29	25	596
41	Skånes-Fagerhult	3	15	30	2	8	300	71	2	73	—	21	21	486
42	Röke, del av	0	2	10	—	2	55	32	0	22	—	8	4	110

Annan vall	Oljeväxter	Andra växtslag	Helträda och obrukad åker	Summa åkerjord, hektar	Antal husdjur: Hästar 3 år och däröver	Unghästar och föl	Tjurar jämte oxar o. stutar	Kor	Kvigor	Kalvar	Får och lamm	Getter och killingar	Svin	Höns kläckta 1950 eller tidigare	Höns kläckta 1951	
336	2	5	32	**1 848**	283	22	27	922	326	264	102	4	1 130	10 160	6 978	1
5	—	1	2	**55**	9	1	2	27	14	7	—	—	55	537	258	2
565	12	4	35	**3 079**	420	58	44	1 407	494	439	130	2	2 998	14 787	14 045	3
270	—	3	19	**1 370**	199	36	25	680	227	228	91	2	1 182	7 609	6 932	4
295	12	1	16	**1 709**	221	22	19	727	267	211	39	—	1 816	7 178	7 113	5
653	9	7	64	**3 596**	487	29	54	1 715	562	488	136	—	2 478	16 070	10 775	6
187	1	0	18	**1 149**	166	11	28	570	200	165	79	—	888	5 402	3 612	7
130	2	3	15	**747**	100	5	9	360	140	101	20	—	487	3 255	2 141	8
336	6	4	31	**1 700**	221	13	17	785	222	222	37	—	1 103	7 413	5 022	9
451	29	9	24	**2 783**	349	36	25	1 289	425	403	99	—	2 178	12 597	9 218	10
180	—	1	10	**1 066**	149	13	7	545	154	183	53	—	854	5 725	4 422	11
271	29	8	14	**1 717**	200	23	18	744	271	220	46	—	1 324	6 872	4 796	12
722	91	26	59	**4 905**	529	75	56	1 859	907	709	83	2	3 737	19 628	16 167	13
222	15	7	8	**1 190**	105	18	14	398	201	161	25	—	875	3 145	2 094	14
321	42	14	44	**2 460**	249	34	30	903	470	362	47	2	1 770	10 589	9 611	15
179	34	5	7	**1 255**	175	23	12	558	236	186	11	—	1 092	5 894	4 462	16
505	197	40	57	**5 214**	658	88	103	2 034	929	768	54	4	4 236	25 204	19 187	17
100	35	1	10	**992**	80	2	40	334	168	117	—	—	775	2 352	1 578	18
56	35	1	5	**661**	76	6	13	255	115	114	3	—	418	2 234	1 587	19
292	127	33	36	**2 759**	343	64	39	1 046	484	413	32	4	2 345	15 839	12 021	20
57	—	5	6	**802**	159	16	11	399	162	124	19	—	698	4 779	4 001	21
11	—	0	5	**48**	2	—	—	6	2	1	—	—	24	757	364	22
749	60	10	43	**5 455**	783	90	149	2 491	997	756	122	3	4 215	15 744	10 341	23
288	40	6	16	**2 198**	283	43	19	927	384	294	46	1	1 726	5 803	3 520	24
216	4	0	16	**1 558**	223	28	110	636	278	189	38	2	1 028	3 673	2 257	25
149	3	1	5	**976**	162	11	14	546	178	153	15	—	899	3 617	2 351	26
96	13	3	6	**723**	115	8	6	382	157	120	23	—	562	2 651	2 213	27
921	41	29	64	**6 645**	920	58	81	3 033	1 003	936	227	1	5 650	25 122	18 227	28
115	4	1	11	**977**	160	12	25	487	184	147	29	—	704	3 893	2 602	29
331	29	18	22	**1 945**	207	16	16	757	283	254	69	—	1 525	5 630	3 712	30
172	1	3	8	**1 091**	164	3	9	552	177	150	22	—	998	4 169	3 375	31
173	2	1	9	**1 562**	251	8	13	778	240	246	27	1	1 464	6 882	5 453	32
130	5	6	14	**1 070**	138	19	18	459	119	139	80	—	959	4 548	3 085	33
643	135	69	32	**5 296**	999	87	72	1 972	717	617	180	5	3 813	18 076	12 499	34
140	7	3	6	**1 349**	196	20	21	630	231	182	30	1	1 223	6 721	4 601	35
503	128	66	26	**3 947**	803	67	51	1 342	486	435	150	4	2 590	11 355	7 898	36
365	7	23	32	**3 198**	485	20	29	1 446	361	378	81	—	2 431	11 414	8 264	37
100	6	6	13	**876**	115	6	10	383	107	119	37	—	650	3 358	1 876	38
265	1	17	19	**2 322**	370	14	19	1 063	254	259	44	—	1 781	8 056	6 388	39
230	1	0	28	**1 536**	206	9	3	628	161	150	36	—	847	8 394	6 942	40
174	1	0	21	**1 228**	164	7	3	498	111	122	34	—	643	6 848	5 611	41
56	—	0	7	**308**	42	2	—	130	50	28	2	—	204	1 546	1 331	42

	Län, storkommun, kommun 1951 och områdesbeteckning	Åkerjordens användning i hektar												
		Höstvete	Höstråg	Vårvete	Vårråg	Korn	Havre	Blandsäd	Baljväxter	Potatis	Sockerbetor	Foderrotfrukter	Grönfoder av säd o. baljv.	Vall till hö
1	Örkelljunga a)	4	72	84	4	14	1 083	391	11	292	3	117	90	1 720
2	Örkelljunga	3	32	71	4	10	775	225	8	215	2	78	59	1 224
3	Rya	1	40	13	—	4	308	166	3	77	1	39	31	496
4	Munka-Ljungby	88	133	207	0	72	416	751	14	212	110	104	153	1 005
5	Tåssjö a)	1	36	29	—	6	286	209	6	103	6	40	40	482
6	Munka-Ljungby c)	87	97	178	0	66	130	542	8	109	104	64	113	523
7	Östra Ljungby c)	155	164	210	0	161	218	737	41	142	147	116	166	763
8	Össjö	55	79	80	0	73	103	288	14	64	49	47	62	338
9	Källna	31	40	30	—	46	25	166	14	33	55	22	38	160
10	Östra Ljungby	69	45	100	—	42	90	283	13	45	43	47	66	265
11	Klippans köping	152	331	237	1	71	424	1 074	39	390	118	171	229	1 287
12	Klippans köping c)	111	89	111	—	40	152	382	7	100	48	53	80	421
13	Vedby a)	10	135	68	—	11	235	372	20	152	25	63	88	526
14	Västra Sönnarslöv c)	31	107	58	1	20	37	320	12	138	45	55	61	340
15	Kvidinge c)	186	100	204	2	146	62	621	23	137	158	89	141	636
16	Åstorps köping c)	234	22	199	1	81	34	447	11	27	131	72	91	442
17	Åstorps köping	82	19	93	—	36	7	247	11	16	59	43	43	223
18	Västra Broby	152	3	106	1	45	27	200	0	11	72	29	48	219
19	Ausås c)	557	224	396	—	343	141	1 300	53	212	503	143	337	1 157
20	Strövelstorp	202	150	195	—	185	41	525	14	144	283	63	174	519
21	Ausås	258	62	135	—	90	79	587	34	58	162	70	125	468
22	Starby	97	12	66	—	68	21	188	5	10	58	10	38	170
23	Barkåkra c)	149	88	113	2	77	50	421	10	73	103	57	121	413
24	Hjärnarp c)	122	84	315	0	114	214	876	11	131	84	124	133	818
25	Tåstarp	39	20	119	0	72	40	250	1	32	54	28	38	227
26	Hjärnarp	83	64	196	—	42	174	626	10	99	30	96	95	591
27	Förslövsholm	107	414	93	4	30	114	1 370	14	264	163	182	205	1 312
28	Förslöv c)	85	166	41	3	8	46	618	3	117	56	86	104	528
29	Grevie b)	22	248	52	1	22	68	752	11	147	107	96	101	784
30	Båstads köping b)	—	10	5	—	5	11	43	—	16	1	11	8	59
31	Västra Bjäre b)	9	455	55	6	113	152	1 671	20	411	71	294	234	1 648
32	Västra Karup	8	303	37	4	88	32	1 225	12	302	51	201	147	1 168
33	Hov	1	141	18	2	20	119	440	8	91	19	89	86	465
34	Torekov	—	11	0	—	5	1	6	—	18	1	4	1	15
35	*Städer*	715	785	356	3	399	167	1 971	52	634	896	311	512	2 018
36	Kristianstad c)	270	438	52	2	176	50	211	4	369	204	47	19	497
37	Simrishamn	264	158	56	1	87	43	937	30	128	438	153	259	738
38	Simrishamn b)	14	7	5	—	3	—	33	1	4	15	1	6	21
39	Simris-Nöbbelöv c)	146	32	40	—	34	11	461	18	36	192	83	126	350
40	Järrestad c)	42	21	4	—	20	8	154	5	17	99	20	46	114
41	Gladsax b)	62	98	7	1	30	24	289	6	71	132	49	81	253

Annan vall	Oljeväxter	Andra växtslag	Helträda och obrukad åker	Summa åkerjord, hektar	Antal husdjur: Hästar 3 år och däröver	Unghästar och föl	Tjurar jämte oxar o. stutar	Kor	Kvigor	Kalvar	Får och lamm	Getter och killingar	Svin	Höns kläckta 1950 eller tidigare	Höns kläckta 1951	
573	4	41	91	**4 594**	715	32	44	2 102	547	539	68	3	3 599	21 729	16 041	1
451	4	25	70	**3 256**	517	24	32	1 530	408	390	49	—	2 596	16 283	12 242	2
122	—	16	21	**1 338**	198	8	12	572	139	149	19	3	1 003	5 446	3 799	3
491	201	87	100	**4 144**	496	19	17	1 625	563	432	99	—	2 951	17 766	14 883	4
176	4	37	23	**1 484**	219	10	9	610	142	145	70	—	990	6 573	4 166	5
315	197	50	77	**2 660**	277	9	8	1 015	421	287	29	—	1 961	11 193	10 717	6
618	151	28	101	**3 918**	372	31	29	1 489	781	498	389	3	3 161	10 828	9 462	7
241	39	7	50	**1 589**	151	8	11	568	238	185	58	—	1 448	4 071	3 384	8
126	53	16	22	**877**	70	2	5	332	250	143	300	—	864	2 720	2 615	9
251	59	5	29	**1 452**	151	21	13	589	293	170	31	3	849	4 037	3 463	10
813	298	56	96	**5 787**	572	52	51	1 912	763	676	104	7	3 920	14 136	9 848	11
383	144	17	45	**2 183**	196	26	29	668	313	262	52	—	1 462	3 678	2 842	12
269	45	20	28	**2 067**	238	16	16	760	234	239	52	7	1 412	6 655	4 418	13
161	109	19	23	**1 537**	138	10	6	484	216	175	—	—	1 046	3 803	2 588	14
457	465	98	145	**3 670**	297	55	19	1 158	550	406	48	—	2 880	6 950	5 603	15
355	374	99	142	**2 762**	245	20	11	830	417	272	126	—	2 040	5 589	6 133	16
177	184	63	71	**1 374**	138	15	5	410	245	141	106	—	1 237	3 365	3 062	17
178	190	36	71	**1 388**	107	5	6	420	172	131	20	—	803	2 224	3 071	18
641	750	138	323	**7 218**	565	25	42	2 424	1 194	926	63	2	6 550	12 698	10 739	19
237	423	68	94	**3 317**	262	11	29	1 106	605	413	34	1	2 788	6 152	4 545	20
306	268	65	174	**2 941**	217	10	10	957	415	394	18	—	2 628	4 594	4 624	21
98	59	5	55	**960**	86	4	3	361	174	119	11	1	1 134	1 952	1 570	22
154	191	42	106	**2 170**	191	4	6	764	276	250	9	—	2 023	7 032	6 607	23
538	305	42	141	**4 052**	383	26	21	1 500	672	507	48	1	4 112	18 855	18 046	24
200	137	12	66	**1 335**	99	6	6	419	233	142	32	1	1 365	5 325	4 661	25
338	168	30	75	**2 717**	284	20	15	1 081	439	365	16	—	2 747	13 530	13 385	26
489	49	112	87	**5 009**	652	44	34	2 102	755	761	113	2	5 959	18 834	14 367	27
184	28	58	59	**2 190**	290	22	12	942	341	335	51	—	2 475	9 869	8 608	28
305	21	54	28	**2 819**	362	22	22	1 160	414	426	62	2	3 484	8 965	5 759	29
45	1	13	2	**230**	43	2	—	112	24	28	—	—	300	997	666	30
750	32	109	30	**6 060**	756	60	44	2 854	1 111	922	204	—	11 410	17 365	15 303	31
555	27	93	25	**4 278**	531	51	30	1 990	784	665	89	—	8 355	12 342	12 002	32
181	5	10	5	**1 700**	217	8	14	831	304	250	115	—	2 830	4 725	3 069	33
14	—	6	0	**82**	8	1	—	33	23	7	—	—	225	298	232	34
966	854	352	187	**11 178**	1 361	111	130	3 614	1 924	1 513	141	3	10 067	27 014	28 182	35
244	264	61	21	**2 929**	508	44	74	645	500	340	19	2	1 714	4 972	3 017	36
266	273	237	35	**4 103**	440	45	45	1 533	795	601	96	—	4 395	11 219	15 318	37
12	19	5	—	**146**	11	2	—	43	16	12	—	—	241	499	924	38
98	163	77	19	**1 886**	207	22	19	723	424	311	24	—	1 852	5 027	7 005	39
21	32	14	2	**619**	78	5	6	264	100	91	12	—	809	2 472	3 094	40
135	59	141	14	**1 452**	144	16	20	503	255	187	60	—	1 493	3 221	4 295	41

	Län, storkommun, kommun 1951 och områdesbeteckning[1]	Åkerjordens användning i hektar												
		Höstvete	Höstråg	Vårvete	Vårråg	Korn	Havre	Blandsäd	Baljväxter	Potatis	Sockerbetor	Foderrotfrukter	Grönfoder av säd o. baljv.	Vall till hö
1	Ängelholm c)	180	145	219	—	135	24	703	17	74	254	78	216	589
2	Ängelholm	—	20	5	—	3	2	30	—	8	6	5	8	18
3	Rebbelberga	77	28	53	—	24	2	247	2	13	71	29	77	175
4	Höja	103	97	161	—	108	20	426	15	53	177	44	131	396
5	Hässleholm a)	1	44	29	0	1	50	120	1	63	—	33	18	194
6	**Malmöhus län**	18 093	15 188	15 298	267	22 343	5 117	54 508	1 649	9 267	32 495	9 110	11 992	53 839
7	*Landsbygd*	17 309	14 663	14 385	260	20 964	4 955	53 040	1 597	8 981	30 977	8 861	11 583	52 144
8	Brunnby c)	99	68	126	—	86	30	319	9	214	100	62	91	355
9	Väsby c)	123	51	296	—	106	44	701	17	269	362	98	213	606
10	Väsby	110	37	272	—	101	44	536	15	226	283	77	150	468
11	Viken	13	14	24	—	5	0	165	2	43	79	21	63	138
12	Jonstorp c)	188	211	174	—	157	85	633	18	294	237	125	219	632
13	Jonstorp	79	95	94	—	66	53	397	12	199	123	84	136	388
14	Farhult	109	116	80	—	91	32	236	6	95	114	41	83	244
15	Kattarp c)	395	72	375	—	217	62	357	9	72	433	80	127	667
16	Välinge	241	54	174	—	112	45	159	6	35	244	58	55	431
17	Kattarp	154	18	201	—	105	17	198	3	37	189	22	72	236
18	Ödåkra c)	357	268	384	2	259	94	850	38	144	364	119	291	842
19	Allerum	176	247	252	2	197	82	583	20	122	230	84	209	591
20	Fleninge	181	21	132	—	62	12	267	18	22	134	35	82	251
21	Mörarp c)	380	357	495	—	416	217	756	62	82	544	126	224	1 085
22	Kropp	137	83	185	—	96	98	269	43	27	170	35	66	408
23	Välluv	66	47	48	—	80	6	76	3	17	129	14	19	142
24	Frillestad	43	57	70	—	27	13	145	3	13	91	20	47	168
25	Hässlunda	94	69	92	—	119	23	151	4	9	87	31	54	183
26	Mörarp	40	101	100	—	94	77	115	9	16	67	26	38	184
27	Bjuvs köping c)	208	37	72	—	33	17	229	7	14	69	30	70	237
28	Bjuvs köping	148	34	70	—	19	9	193	7	14	67	22	61	192
29	Norra Vram, del av	60	3	2	—	14	8	36	—	—	2	8	9	45
30	Billesholm c)	212	131	149	0	56	132	450	15	53	117	61	122	503
31	Risekatslösa	55	46	51	—	29	77	80	3	8	40	10	26	100
32	Södra Vram	39	47	62	—	11	23	158	9	27	39	28	39	212
33	Norra Vram, del av	118	38	36	0	16	32	212	3	18	38	23	57	191
34	Kågeröd	155	238	315	—	221	324	906	85	163	137	195	234	1 164
35	Stenestad a)	2	8	29	—	17	21	216	8	40	3	43	38	265
36	Kågeröd a)	93	129	140	—	104	144	512	61	95	74	103	143	641
37	Halmstad c)	60	101	146	—	100	159	178	16	28	60	49	53	258
38	Ekeby c)	107	97	95	—	113	49	422	9	41	139	79	152	490

[1] Naturliga jordbruksområden i Malmöhus län: a) Skogsbygden; b) Mellanbygden; c) Slättbygden.

Annan vall	Oljeväxter	Andra växtslag	Helträda och obrukad åker	Summa åkerjord, hektar	Antal husdjur: Hästar 3 år och däröver	Unghästar och föl	Tjurar jämte oxar o. stutar	Kor	Kvigor	Kalvar	Får och lamm	Getter och killingar	Svin	Höns kläckta 1950 eller tidigare	Höns kläckta 1951	
338	255	49	116	**3 392**	307	11	7	1 207	543	483	24	—	3 549	7 667	7 788	1
6	31	2	—	**144**	38	—	—	36	12	11	3	—	78	343	119	2
109	75	14	22	**1 018**	84	1	5	388	164	156	—	—	1 290	2 411	2 092	3
223	149	33	94	**2 230**	185	10	2	783	367	316	21	—	2 181	4 913	5 577	4
118	62	5	15	**754**	106	11	4	229	86	89	2	1	409	3 156	2 059	5
26 260	41 894	7 639	4 457	**329 416**	30 485	4 240	3 541	100 794	54 277	40 371	7 161	112	259 293	673 919	650 888	6
25 522	39 827	6 544	4 294	**315 906**	28 069	4 015	3 392	97 881	52 719	39 214	6 732	107	250 448	650 568	631 522	7
262	262	75	51	**2 209**	189	7	4	629	303	275	14	—	1 647	3 391	2 324	8
340	707	223	86	**4 242**	371	16	21	1 366	654	493	37	—	2 905	6 768	5 665	9
290	590	203	70	**3 472**	285	11	20	1 032	504	387	36	—	2 173	4 619	3 726	10
50	117	20	16	**770**	86	5	1	334	150	106	1	—	732	2 149	1 939	11
479	494	112	152	**4 210**	342	24	33	1 327	540	425	33	—	3 527	7 620	5 610	12
225	270	69	61	**2 351**	214	20	19	770	360	256	20	—	2 206	4 588	3 542	13
254	224	43	91	**1 859**	128	4	14	557	180	169	13	—	1 321	3 032	2 068	14
499	734	120	167	**4 386**	186	22	124	1 107	626	384	7	—	1 238	3 986	4 188	15
344	406	85	122	**2 571**	77	4	119	651	293	221	7	—	234	1 437	1 124	16
155	328	35	45	**1 815**	109	18	5	456	333	163	—	—	1 004	2 549	3 064	17
641	1 119	187	129	**6 088**	390	26	27	1 759	811	665	32	1	4 107	8 971	8 776	18
411	757	56	68	**4 087**	263	22	23	1 199	538	448	27	1	2 748	5 780	5 788	19
230	362	131	61	**2 001**	127	4	4	560	273	217	5	—	1 359	3 191	2 988	20
889	1 260	415	106	**7 414**	451	65	31	1 939	1 269	897	297	2	2 900	9 056	7 101	21
387	370	122	44	**2 540**	167	31	16	786	610	415	297	2	713	2 090	1 731	22
88	254	77	17	**1 083**	55	15	6	228	135	102	—	—	286	1 112	724	23
77	154	45	4	**977**	85	7	5	305	148	119	—	—	654	2 311	2 109	24
127	232	80	23	**1 378**	69	6	1	285	175	131	—	—	558	1 037	885	25
210	250	91	18	**1 436**	75	6	3	335	201	130	—	—	689	2 506	1 652	26
284	279	123	99	**1 808**	124	8	17	501	352	213	2	1	1 224	2 330	2 288	27
184	237	123	69	**1 449**	103	2	16	391	236	173	2	1	1 096	2 164	2 110	28
100	42	—	30	**359**	21	6	1	110	116	40	—	—	128	166	178	29
334	307	164	96	**2 902**	225	24	27	846	419	326	89	1	1 512	6 450	6 803	30
144	86	120	18	**893**	35	5	4	165	86	70	—	—	384	1 420	2 000	31
56	90	34	7	**881**	86	8	7	325	130	118	21	—	527	3 567	3 489	32
134	131	10	71	**1 128**	104	11	16	356	203	138	68	1	601	1 463	1 314	33
1 029	341	56	155	**5 718**	491	60	74	1 932	855	775	580	1	4 257	10 753	8 057	34
79	9	5	6	**789**	116	8	17	389	110	143	295	1	613	2 964	2 341	35
384	149	48	74	**2 894**	279	45	21	1 111	499	407	78	—	2 610	5 782	4 120	36
566	183	3	75	**2 035**	96	7	36	432	246	225	207	—	1 034	2 007	1 596	37
356	228	117	61	**2 555**	223	17	46	916	482	409	15	1	1 204	6 123	5 303	38

	Län, storkommun, kommun 1951 och områdesbeteckning	Åkerjordens användning i hektar												
		Höstvete	Höstråg	Vårvete	Vårråg	Korn	Havre	Blandsäd	Baljväxter	Potatis	Sockerbetor	Foderrot-frukter	Grönfoder av säd o. baljv.	Vall till hö
1	Vallåkra c)	417	222	343	—	600	35	765	50	52	791	139	311	998
2	Bårslöv	86	31	43	—	87	9	153	8	9	112	31	57	204
3	Ottarp	118	103	152	—	171	9	355	10	21	253	74	165	435
4	Fjärestad	88	33	45	—	111	6	125	29	10	162	12	31	199
5	Kvistofta	125	55	103	—	231	11	132	3	12	264	22	58	160
6	S:t Ibb c)	30	8	74	—	45	2	52	11	6	55	8	40	79
7	Härslöv c)	429	97	401	—	590	42	288	15	34	638	67	135	544
8	Glumslöv	71	11	61	—	100	3	71	5	8	126	14	44	104
9	Härslöv	176	43	152	—	277	31	149	8	14	242	37	61	255
10	Säby	49	17	67	—	37	—	17	1	4	89	3	7	49
11	Vadensjö	56	4	53	—	91	—	31	—	1	53	7	15	47
12	Örja	77	22	68	—	85	8	20	1	7	128	6	8	89
13	Rönneberga c)	626	205	445	2	762	78	674	18	71	726	95	214	603
14	Tofta	30	70	28	2	113	1	62	0	19	74	6	12	71
15	Asmundtorp	171	71	151	—	188	32	216	3	31	234	24	73	163
16	Sireköpinge	223	32	128	—	259	16	154	5	8	180	36	63	192
17	Billeberga	168	18	126	—	179	29	200	9	9	177	25	54	165
18	Saxtorp, del av	34	14	12	—	23	—	42	1	4	61	4	12	12
19	Svalöv c)	226	120	238	—	358	247	296	16	50	211	52	99	428
20	Tirup	68	19	62	—	153	80	74	8	2	70	14	35	106
21	Svalöv	119	101	115	—	165	156	140	1	47	93	26	38	267
22	Felestad	39	—	61	—	40	11	82	7	1	48	12	26	55
23	Teckomatorp c)	182	177	250	10	452	15	476	15	47	605	53	121	438
24	Källs-Nöbbelöv	48	—	95	—	122	7	60	4	1	84	12	35	87
25	Norra Skrävlinge	26	19	63	2	49	—	72	0	3	114	6	15	62
26	Norrvidinge	79	95	83	6	197	7	229	8	28	266	29	54	192
27	Södervidinge	29	63	9	2	84	1	115	3	15	141	6	17	97
28	Marieholm c)	492	127	514	1	429	309	1 001	29	37	564	171	306	1 007
29	Reslöv	207	38	86	1	148	17	335	11	12	322	49	78	281
30	Östra Karaby	80	11	39	—	41	5	150	8	1	80	12	38	107
31	Torrlösa	205	78	389	—	240	287	516	10	24	162	110	190	619
32	Röstånga a)	151	95	321	1	162	215	1 413	63	126	114	229	257	1 322
33	Konga	27	34	68	1	38	109	299	9	29	11	59	65	342
34	Röstånga	41	12	73	—	55	23	270	10	45	33	39	30	281
35	Ask	52	24	84	—	17	51	396	13	17	31	64	111	316
36	Billinge	31	25	96	—	52	32	448	31	35	39	67	51	383
37	Bosarp	476	224	461	—	336	68	1 553	29	73	470	270	402	1 408
38	Stehag b)	131	113	97	—	93	31	498	9	28	104	99	118	475
39	Bosarp b)	84	33	118	—	42	16	558	11	26	79	86	128	470
40	Trollenäs, del av, c)	158	64	150	—	132	3	335	7	15	222	38	108	306
41	Västra Strö c)	103	14	96	—	69	18	162	2	4	65	47	48	157
42	Harrie c)	378	259	330	—	560	87	601	23	43	862	50	135	525
43	Virke	52	31	26	—	113	—	52	1	1	129	5	24	76
44	Remmarlöv	66	16	48	—	29	19	89	3	2	96	7	12	87
45	Västra Sallerup, del av	88	26	101	—	53	23	121	0	1	141	11	32	88
46	Örtofta	93	55	138	—	113	9	96	3	5	152	6	21	116
47	Lilla Harrie	38	77	10	—	94	16	82	6	5	123	9	22	65
48	Stora Harrie	41	54	7	—	158	20	161	10	29	221	12	24	93

Annan vall	Oljeväxter	Andra växtslag	Helträda och obrukad åker	Summa åkerjord, hektar	Antal husdjur: Hästar 3 år och däröver	Unghästar och föl	Tjurar jämte oxar o. stutar	Kor	Kvigor	Kalvar	Får och lamm	Getter och killingar	Svin	Höns kläckta 1950 eller tidigare	Höns kläckta 1951	
472	1 438	116	82	**6 831**	495	52	108	2 054	1 114	1 062	61	1	3 621	12 969	11 675	1
65	262	28	9	**1 194**	101	12	16	333	231	170	3	—	640	1 831	2 027	2
184	467	40	29	**2 586**	210	26	12	970	460	482	12	—	1 536	6 287	5 498	3
88	264	23	28	**1 254**	83	11	7	284	182	155	25	1	522	1 965	1 718	4
135	445	25	16	**1 797**	101	3	73	467	241	255	21	—	923	2 886	2 432	5
36	141	16	—	**603**	74	2	42	143	74	107	26	—	196	1 156	884	6
465	1 355	132	28	**5 260**	267	15	15	1 105	713	419	77	1	1 413	6 863	6 441	7
49	280	3	1	**951**	56	3	—	226	140	83	27	1	395	1 320	859	8
264	500	15	16	**2 240**	132	7	13	538	284	209	50	—	606	2 510	2 597	9
28	157	6	2	**533**	27	—	1	153	158	42	—	—	238	217	286	10
46	229	4	3	**640**	24	5	1	65	54	24	—	—	110	1 711	1 513	11
78	189	104	6	**896**	28	—	—	123	77	61	—	—	64	1 105	1 186	12
537	1 598	238	66	**6 958**	449	28	30	1 397	847	578	94	—	2 773	13 398	15 278	13
135	162	24	3	**812**	48	12	4	175	125	70	6	—	199	1 074	840	14
98	453	93	23	**2 024**	142	7	10	390	239	161	9	—	728	3 385	3 569	15
213	473	68	17	**2 067**	88	1	8	420	265	164	79	—	893	2 552	3 420	16
79	444	44	19	**1 745**	144	6	8	353	204	161	—	—	762	4 687	4 132	17
12	66	9	4	**310**	27	2	—	59	14	22	—	—	191	1 700	3 317	18
332	566	104	38	**3 381**	206	21	19	781	383	370	3	—	2 981	4 029	3 021	19
46	283	27	14	**1 061**	61	10	4	185	88	86	—	—	555	1 386	1 113	20
274	221	73	24	**1 860**	115	6	12	466	241	231	3	—	2 287	2 186	1 427	21
12	62	4	—	**460**	30	5	3	130	54	53	—	—	139	457	481	22
178	864	35	21	**3 939**	294	23	37	931	546	393	24	—	1 960	7 440	8 440	23
23	146	1	4	**729**	46	1	—	131	73	57	3	—	312	1 218	1 389	24
19	119	6	1	**576**	52	4	3	190	68	66	—	—	317	1 709	1 950	25
71	444	25	13	**1 826**	141	14	29	374	279	185	21	—	1 002	2 856	3 219	26
65	155	3	3	**808**	55	4	5	236	126	85	—	—	329	1 657	1 882	27
648	1 007	87	188	**6 917**	536	75	59	1 898	1 137	848	40	3	4 548	11 755	10 090	28
123	403	15	18	**2 144**	188	28	13	608	378	273	6	—	1 933	4 505	3 985	29
28	57	1	13	**671**	66	9	8	187	90	81	4	—	576	1 484	1 275	30
497	547	71	157	**4 102**	282	38	38	1 103	669	494	30	3	2 039	5 766	4 830	31
872	310	42	85	**5 778**	645	121	87	2 341	1 086	896	194	3	4 750	21 231	15 736	32
179	76	3	25	**1 374**	162	16	18	563	226	201	42	1	900	3 721	2 853	33
161	45	4	9	**1 131**	131	34	18	463	214	180	62	1	1 156	3 826	3 577	34
269	113	32	29	**1 619**	170	23	12	632	292	220	26	—	1 334	7 873	3 501	35
263	76	3	22	**1 654**	182	48	39	683	354	295	64	1	1 360	5 811	5 805	36
641	656	38	156	**7 261**	683	136	67	2 518	1 413	1 033	82	—	6 004	13 526	10 498	37
197	168	2	16	**2 179**	213	31	22	869	439	355	42	—	2 015	5 447	3 730	38
245	101	15	86	**2 098**	223	38	13	747	387	276	19	—	1 911	4 588	3 688	39
117	311	21	39	**2 026**	166	48	18	629	427	298	21	—	1 396	2 479	1 859	40
82	76	—	15	**958**	81	19	14	273	160	104	—	—	682	1 012	1 221	41
227	1 062	72	82	**5 296**	373	53	28	1 096	703	484	57	1	3 829	6 225	6 793	42
13	154	0	—	**677**	53	8	1	153	99	69	6	—	461	833	641	43
16	97	1	3	**591**	47	4	—	144	74	67	—	—	669	629	669	44
29	215	1	33	**963**	65	5	8	199	98	114	9	—	572	796	1 047	45
46	245	13	29	**1 140**	53	4	6	157	179	67	33	—	317	439	672	46
37	94	38	5	**721**	53	1	6	184	131	76	2	—	313	1 070	1 346	47
86	257	19	12	**1 204**	102	31	7	259	122	91	7	1	1 497	2 458	2 418	48

	Län, storkommun, kommun 1951 och områdesbeteckning	Åkerjordens användning i hektar												
		Höstvete	Höstråg	Vårvete	Vårråg	Korn	Havre	Blandsäd	Baljväxter	Potatis	Sockerbetor	Foderrotfrukter	Grönfoder av säd o. baljv.	Vall till hö
1	Kävlinge köping c)	43	16	47	--	73	3	68	3	10	108	5	13	80
2	Dösjebro c)	181	559	118	18	504	34	685	22	232	591	73	188	631
3	Dagstorp	35	76	21	—	83	1	103	3	13	91	8	26	74
4	Annelöv	86	50	47	1	160	13	163	5	30	193	17	48	180
5	Saxtorp, del av	16	164	36	7	59	5	156	4	85	92	14	45	117
6	Västra Karaby.....	44	269	14	10	202	15	263	10	104	215	34	69	260
7	Löddeköpinge c)	76	542	71	6	349	20	428	12	107	538	27	123	336
8	Hofterup	—	93	5	2	12	2	90	1	35	52	7	11	61
9	Barsebäck	—	208	44	1	151	2	69	1	19	214	2	13	75
10	Löddeköpinge	33	198	22	3	115	9	181	6	45	166	14	57	129
11	Hög	43	43	—	—	71	7	88	4	8	106	4	42	71
12	Furulunds köping c) ..	94	74	85	4	268	7	195	5	27	355	26	52	185
13	Lackalänga	30	46	52	4	118	2	92	2	10	156	10	17	97
14	Stävie	64	28	33	0	150	5	103	3	17	199	16	35	88
15	Flädie c)	237	90	272	4	291	21	319	16	57	438	33	82	339
16	Borgeby	11	42	46	2	80	15	76	4	30	107	9	31	122
17	Flädie	49	12	60	2	36	2	45	—	14	58	5	7	43
18	Fjelie	177	36	166	—	175	4	198	12	13	273	19	44	174
19	Lomma köping c)	134	47	46	—	125	11	99	4	26	183	17	24	92
20	Torn c)	413	166	269	0	776	26	618	23	44	921	102	235	638
21	Norra Nöbbelöv.....	67	6	22	—	37	5	63	3	1	88	14	18	65
22	Vallkärra	102	21	20	—	140	4	127	6	7	199	17	47	102
23	Stångby	77	43	32	—	174	1	74	1	8	145	9	22	76
24	Västra Hoby	11	52	27	--	62	6	87	2	6	107	18	21	97
25	Håstad	47	26	17	—	79	—	26	6	3	86	11	39	67
26	Igelösa och Odarslöv	109	18	151	0	284	10	241	5	19	296	33	88	231
27	Södra Sandby	94	430	181	6	179	62	886	20	218	354	131	182	867
28	Hardeberga c).....	46	132	77	—	67	25	250	6	25	119	40	70	242
29	Södra Sandby c)	47	226	90	1	96	27	495	13	148	187	75	106	461
30	Revinge b)	1	72	14	5	16	10	141	1	45	48	16	6	164
31	Dalby	245	323	217	14	188	38	1 024	35	176	394	154	235	852
32	Hällestad b)	21	196	45	14	48	18	348	17	117	87	55	57	320
33	Dalby c)	143	47	117	—	93	15	330	2	26	196	53	100	259
34	Bonderup c)	81	80	55	—	47	5	346	16	33	111	46	78	273
35	Genarp b)	250	456	266	7	190	103	983	57	94	329	207	211	936
36	Gödelöv.....	53	70	60	—	31	18	161	1	14	81	24	31	132
37	Lyngby	84	116	93	0	56	27	316	5	29	115	70	79	252
38	Genarp	113	270	113	7	103	58	506	51	51	133	113	101	552
39	Veberöd b).....	26	673	162	48	69	48	637	14	280	127	121	126	630
40	Veberöd	23	309	39	17	50	44	402	9	130	98	73	98	424
41	Vomb	—	168	115	20	12	4	83	—	81	9	23	9	81
42	Silvåkra	3	196	8	11	7	—	152	5	69	20	25	19	125
43	Bara	345	536	532	2	526	227	667	42	98	713	147	201	797
44	Bjärshög c)	15	14	50	—	17	6	38	—	2	32	6	17	51
45	Skabersjö c).....	54	198	88	—	180	26	186	15	19	240	45	55	184
46	Bara c).....	126	75	158	—	114	78	90	9	13	112	21	26	131
47	Hyby b)	150	249	236	2	215	117	353	18	64	329	75	103	431

Annan vall	Oljeväxter	Andra växtslag	Helträda och obrukad åker	Summa åkerjord, hektar	Antal husdjur: Hästar 3 år och däröver	Unghästar och föl	Tjurar jämte oxar o. stutar	Kor	Kvigor	Kalvar	Får och lamm	Getter och killingar	Svin	Höns kläckta 1950 eller tidigare	Höns kläckta 1951	
45	127	24	6	**671**	65	10	4	169	112	71	1	—	647	1 498	1 384	1
316	783	169	106	**5 210**	430	60	27	1 255	678	488	62	11	2 976	12 574	10 174	2
39	117	5	1	**696**	61	7	3	149	119	50	1	--	541	1 432	1 587	3
69	264	13	15	**1 354**	114	9	7	369	205	140	4	—	750	2 882	2 144	4
75	104	75	13	**1 067**	100	9	5	275	100	101	25	2	634	4 233	3 070	5
133	298	76	77	**2 093**	155	35	12	462	254	197	32	9	1 051	4 027	3 373	6
121	585	96	36	**3 473**	273	34	15	911	668	415	436	4	2 010	6 581	6 188	7
35	63	21	6	**496**	46	4	--	137	74	69	12	—	227	1 743	1 013	8
31	244	6	20	**1 100**	69	7	3	189	163	92	358	—	454	1 408	1 085	9
45	175	60	7	**1 265**	100	20	9	416	286	171	66	4	879	2 381	2 720	10
10	103	9	3	**612**	58	3	3	169	145	83	—	—	450	1 049	1 370	11
56	370	31	12	**1 846**	139	15	17	394	333	207	31	2	1 184	3 570	3 832	12
43	191	6	6	**882**	74	13	13	161	146	87	2	2	663	1 320	1 179	13
13	179	25	6	**964**	65	2	4	233	187	120	29	--	521	2 250	2 653	14
123	635	219	35	**3 211**	273	38	24	682	440	265	37	—	1 870	5 249	5 189	15
48	128	133	24	**908**	71	2	9	209	123	93	18	—	377	1 134	819	16
13	82	48	4	**480**	52	1	1	97	43	37	—	—	342	1 874	1 864	17
62	425	38	7	**1 823**	150	35	14	376	274	135	19	—	1 151	2 241	2 506	18
48	246	73	15	**1 190**	96	13	9	304	230	141	166	-	1 129	1 598	1 683	19
324	1 069	62	31	**5 717**	436	113	19	1 647	1 050	634	28	1	4 535	7 646	9 092	20
31	101	5	1	**527**	67	35	1	157	111	68	—	—	650	709	754	21
23	149	8	1	**973**	96	16	4	277	153	104	—	—	952	1 918	2 116	22
27	214	12	8	**923**	56	13	3	171	120	68	—	—	506	1 237	1 227	23
45	129	4	15	**689**	59	20	1	221	167	96	6	1	331	889	2 222	24
15	153	0	5	**580**	34	16	—	174	120	57	--	—	437	852	721	25
183	323	33	1	**2 025**	124	13	10	647	379	241	22	-	1 659	2 041	2 052	26
385	522	116	50	**4 683**	539	191	99	1 264	838	665	123	2	3 125	8 865	8 915	27
100	146	18	13	**1 376**	123	29	13	416	267	229	85	--	838	1 970	1 552	28
195	317	92	33	**2 609**	350	133	69	662	402	332	32	2	1 849	6 169	6 428	29
90	59	6	4	**698**	66	29	17	186	169	104	6	—	438	726	935	30
231	401	50	55	**4 632**	443	93	56	1 438	886	689	127	—	4 269	10 931	10 303	31
125	201	10	24	**1 703**	141	56	30	464	342	274	11	—	1 236	3 548	2 292	32
71	131	30	10	**1 623**	155	15	7	502	283	209	39	—	1 423	4 351	4 816	33
35	69	10	21	**1 306**	147	22	19	472	261	206	77	—	1 610	3 032	3 195	34
575	653	14	88	**5 419**	428	58	64	1 669	905	673	120	1	4 471	7 559	8 026	35
26	185	—	3	**890**	74	24	10	228	215	119	16	—	805	1 310	1 433	36
121	160	6	34	**1 563**	147	4	13	510	230	178	22	1	1 084	2 469	2 923	37
428	308	8	51	**2 966**	207	30	41	931	460	376	82	—	2 582	3 780	3 670	38
408	314	66	170	**3 919**	374	163	103	991	829	557	191	1	2 404	7 477	9 550	39
197	119	37	73	**2 142**	226	104	36	597	492	311	100	—	1 561	4 300	6 208	40
118	185	24	38	**970**	54	45	57	161	202	150	65	--	207	640	587	41
93	10	5	59	**807**	94	14	10	233	135	96	26	1	636	2 537	2 755	42
517	865	78	60	**6 353**	471	117	68	1 747	1 163	783	178	3	2 160	3 923	4 232	43
10	37	1	5	**301**	27	2	2	76	57	35	—	—	218	175	345	44
90	235	2	12	**1 629**	101	32	18	505	358	224	42	—	577	647	703	45
90	108	34	18	**1 203**	80	12	7	295	190	115	73	2	281	665	655	46
327	485	41	25	**3 220**	263	71	41	871	558	409	63	1	1 084	2 436	2 529	47

	Län, storkommun, kommun 1951 och områdesbeteckning	Åkerjordens användning i hektar												
		Höstvete	Höstråg	Vårvete	Vårråg	Korn	Havre	Blandsäd	Baljväxter	Potatis	Sockerbetor	Foderrot-frukter	Grönfoder av säd o. baljv.	Vall till hö
1	Staffanstorp c)	747	350	830	2	1 371	69	1 094	31	81	1 471	161	310	971
2	Esarp	82	5	144	—	96	7	279	4	5	146	35	73	156
3	Kyrkheddinge	148	11	82	—	195	—	162	6	8	188	22	60	154
4	Bjällerup	78	36	102	—	176	2	69	0	5	134	12	25	71
5	Knästorp	43	18	68	2	62	20	36	8	2	85	7	15	52
6	Flackarp	48	14	32	—	121	—	33	1	5	104	9	9	55
7	Uppåkra	71	20	145	—	191	8	135	4	7	237	24	21	138
8	Brågarp	54	6	37	—	66	2	18	—	1	87	—	12	4
9	Nevishög	87	74	21	—	188	14	98	3	26	182	14	29	100
10	Mölleberga	29	21	68	—	56	1	82	0	4	51	15	21	58
11	Särslöv	41	27	48	—	43	0	52	—	4	71	6	16	49
12	Görslöv	31	65	32	—	75	4	39	2	3	63	3	5	45
13	Tottarp	35	53	51	—	102	11	91	3	11	123	14	24	89
14	Burlöv c)	91	22	112	—	223	11	33	4	16	227	13	14	59
15	Bunkeflo c)	290	124	85	1	521	12	281	4	95	529	34	94	250
16	Bunkeflo	134	19	15	1	230	2	102	1	53	220	11	19	109
17	Västra Klagstorp	63	35	28	0	124	1	71	1	24	123	10	30	63
18	Tygelsjö	93	70	42	—	167	9	108	2	18	186	13	45	78
19	Vellinge c)	395	72	88	—	637	68	357	14	56	671	51	165	275
20	Gässie	58	12	12	—	70	4	104	3	10	106	7	28	40
21	Eskilstorp	92	15	15	—	134	18	41	1	7	137	10	41	67
22	Hököpinge	85	22	43	—	166	14	99	4	10	168	13	48	71
23	Vellinge	160	23	18	—	267	32	113	6	29	260	21	48	97
24	Räng c)	214	95	113	—	364	24	250	12	78	554	31	120	247
25	Håslöv	74	38	42	—	149	15	98	1	8	205	14	48	83
26	Stora Hammar	35	12	11	—	69	2	66	6	43	125	9	23	45
27	Räng	105	45	60	—	146	7	86	5	27	224	8	49	119
28	Skegrie c)	519	149	228	4	784	51	528	28	54	1 022	57	228	397
29	Maglarp	73	11	30	—	165	4	52	3	15	160	7	30	43
30	Västra Tommarp	55	25	31	—	96	7	61	—	4	112	3	29	37
31	Västra Vemmerlöv	81	—	49	—	73	3	66	3	5	123	10	18	54
32	Hammarlöv	114	15	30	4	140	10	112	7	7	198	10	39	77
33	Skegrie	55	27	34	—	99	8	72	7	11	107	12	53	44
34	Bodarp	39	42	29	—	116	17	57	—	8	134	3	25	61
35	Fuglie	102	29	25	—	95	2	108	8	4	188	12	34	81
36	Månstorp c)	547	256	241	8	592	96	695	37	55	828	116	288	576
37	Södra Åkarp	100	45	22	—	161	4	138	6	8	170	11	51	102
38	Mellan-Grevie	65	3	14	—	55	3	52	3	2	71	5	26	51
39	Östra Grevie	76	19	15	4	63	4	71	5	9	105	14	35	51
40	Västra Ingelstad	111	34	13	—	112	11	145	8	10	148	30	73	110
41	Västra Kärrstorp	124	80	84	4	68	32	194	6	14	129	35	60	151
42	Törringe	27	37	45	—	73	22	48	6	4	100	8	18	41
43	Arrie	44	38	48	—	60	20	47	3	8	105	13	25	70
44	Oxie c)	145	179	101	—	348	18	212	7	28	341	34	70	192
45	Glostorp	81	81	17	—	130	10	93	5	12	144	16	29	82
46	Lockarp	31	35	29	—	74	4	37	1	5	71	4	19	40
47	Oxie	33	63	55	—	144	4	82	1	11	126	14	22	70
48	Svedala köping c)	218	159	166	3	161	55	589	16	52	376	68	126	523

Annan vall	Oljeväxter	Andra växtslag	Helträda och obrukad åker	Summa åkerjord, hektar	Antal husdjur: Hästar 3 år och däröver	Unghästar och föl	Tjurar jämte oxar o. stutar	Kor	Kvigor	Kalvar	Får och lamm	Getter och killingar	Svin	Höns kläckta 1950 eller tidigare	Höns kläckta 1951	
239	1 840	146	72	**9 785**	723	105	73	2 392	1 466	1 013	21	—	7 330	13 504	15 161	1
27	204	1	27	**1 291**	151	9	13	395	222	171	—	—	1 195	1 916	2 496	2
31	207	5	10	**1 289**	113	22	8	323	172	140	—	—	947	2 158	2 544	3
28	202	0	19	**959**	49	3	4	164	116	89	—	—	507	971	1 101	4
4	66	5	0	**493**	34	15	3	142	103	52	—	—	448	567	693	5
27	196	17	3	**674**	30	6	14	206	121	71	8	—	879	489	427	6
38	288	32	5	**1 364**	89	8	19	368	241	152	—	—	1 228	1 884	1 682	7
5	89	6	—	**387**	18	2	1	71	51	23	—	—	87	622	1 098	8
25	138	27	1	**1 027**	69	24	4	287	158	123	—	—	556	2 274	2 034	9
31	112	1	3	**553**	42	8	—	137	94	61	—	—	294	573	719	10
6	96	14	1	**474**	45	2	1	77	41	24	—	—	291	521	686	11
5	102	6	—	**480**	28	3	1	34	24	20	13	—	379	443	614	12
12	140	32	3	**794**	55	3	5	188	123	87	—	—	519	1 086	1 067	13
53	245	77	14	**1 214**	68	4	4	248	173	110	—	1	2 932	3 395	31 138	14
76	619	326	7	**3 348**	296	51	44	700	378	278	6	3	2 853	4 774	4 945	15
30	337	197	7	**1 487**	103	25	30	309	154	158	—	3	661	1 694	1 747	16
22	119	97	—	**811**	75	8	4	172	99	58	—	—	599	1 388	1 596	17
24	163	32	—	**1 050**	118	18	10	219	125	62	6	—	1 593	1 692	1 602	18
45	541	43	38	**3 516**	312	33	19	870	528	389	7	—	2 610	5 074	5 650	19
9	56	8	14	**541**	69	16	5	165	93	75	1	—	1 231	1 084	1 647	20
10	110	1	—	**699**	64	9	2	197	145	72	—	—	442	884	1 014	21
10	153	6	22	**934**	74	2	6	188	119	88	6	—	416	1 140	982	22
16	222	28	2	**1 342**	105	6	6	320	171	154	—	—	521	1 966	2 007	23
119	560	47	8	**2 836**	187	9	17	608	417	279	21	—	1 885	3 330	3 070	24
47	206	19	2	**1 049**	62	—	12	210	162	99	13	—	900	970	1 219	25
31	113	10	4	**604**	48	—	—	167	96	74	8	—	466	926	695	26
41	241	18	2	**1 183**	77	9	5	231	159	106	—	—	519	1 434	1 156	27
145	994	101	8	**5 297**	380	42	65	1 266	882	600	93	3	3 067	5 066	5 967	28
38	168	48	4	**851**	58	8	27	187	142	93	44	3	399	606	957	29
12	77	5	2	**556**	43	4	9	100	82	44	10	—	307	452	608	30
8	121	12	—	**626**	56	10	6	169	104	77	5	—	257	451	452	31
25	208	8	0	**1 004**	61	5	4	210	131	91	3	—	490	981	1 110	32
26	108	16	1	**680**	58	—	9	175	137	78	18	—	409	999	1 338	33
17	136	8	—	**692**	44	9	2	161	131	92	8	—	419	752	559	34
19	176	4	1	**888**	60	6	8	264	155	125	5	—	786	825	943	35
254	872	97	43	**5 601**	456	46	41	1 518	870	671	62	—	3 754	6 943	8 633	36
16	178	51	—	**1 063**	79	2	7	214	125	122	2	—	1 050	1 506	1 702	37
17	69	14	0	**450**	35	7	4	94	79	52	16	—	319	427	584	38
13	62	2	4	**552**	47	1	2	168	82	81	3	—	363	626	923	39
58	98	10	9	**980**	95	2	14	336	142	137	17	—	801	1 467	2 155	40
70	256	11	26	**1 344**	117	23	8	410	255	162	20	—	599	1 350	1 838	41
54	102	0	—	**585**	30	6	1	127	103	54	—	—	278	705	503	42
26	107	9	4	**627**	53	5	5	169	84	63	4	—	344	862	928	43
217	417	99	22	**2 430**	162	3	9	458	298	174	5	—	1 004	3 276	4 035	44
40	180	41	17	**978**	69	—	4	181	135	71	—	—	491	1 093	1 224	45
21	88	18	1	**478**	35	1	2	91	52	40	5	—	212	688	728	46
156	149	40	4	**974**	58	2	3	186	111	63	—	—	301	1 495	2 083	47
218	365	55	49	**3 199**	302	27	18	800	441	352	20	—	2 229	7 047	7 164	48

	Län, storkommun, kommun 1951 och områdesbeteckning	Åkerjordens användning i hektar												
		Höstvete	Höstråg	Vårvete	Vårråg	Korn	Havre	Blandsäd	Baljväxter	Potatis	Sockerbetor	Foderrot-frukter	Grönfoder av säd o. baljv.	Vall till hö
1	Alstad c)	620	73	184	3	459	38	585	25	39	641	78	149	471
2	Fru Alstad	174	13	22	—	82	4	148	3	7	114	15	21	100
3	Västra Alstad	163	25	55	2	102	27	195	6	15	162	27	58	160
4	Lilla Slågarp	220	28	94	1	164	2	177	8	13	269	28	43	161
5	Stora Slågarp	63	7	13	—	111	5	65	8	4	96	8	27	50
6	Gislöv c)	403	77	215	—	544	19	419	8	30	722	66	102	367
7	Gylle	86	12	64	—	87	3	85	1	3	143	16	34	90
8	Kyrkoköpinge, del av	58	2	18	—	28	—	31	1	4	62	6	8	33
9	Dalköpinge	39	7	14	—	33	6	26	—	8	59	3	3	16
10	Gislöv	94	41	51	—	215	5	107	4	10	225	12	19	78
11	Bösarp	126	15	68	—	181	5	170	2	5	233	29	38	150
12	Klagstorp c)	773	134	349	2	918	59	1 359	34	122	1 742	132	195	781
13	Simlinge	69	7	16	—	70	4	67	9	3	127	7	18	45
14	Södra Åby	149	7	52	—	151	6	158	4	5	227	22	28	119
15	Lilla Isie	83	7	23	—	102	6	113	3	10	133	12	27	58
16	Östra Torp	21	23	2	—	19	5	53	3	18	56	9	6	38
17	Hemmesdynge	50	2	48	—	109	6	137	1	4	164	9	15	87
18	Östra Klagstorp	117	1	47	—	121	11	243	4	6	316	29	18	132
19	Äspö	33	5	20	1	26	4	101	2	3	72	3	5	50
20	Lilla Beddinge	49	40	14	1	56	7	150	1	45	137	13	21	86
21	Tullstorp	76	18	29	—	89	2	234	5	24	228	19	42	112
22	Källstorp	126	24	98	0	175	8	103	2	4	282	9	15	54
23	Anderslöv	767	440	427	—	614	156	1 679	56	98	1 082	219	280	1 368
24	Önnarp c)	42	21	8	—	34	4	117	2	5	111	15	24	71
25	Gärdslöv c)	122	154	81	—	165	73	248	7	24	227	24	46	23
26	Grönby c)	120	47	74	—	91	15	236	8	8	223	31	42	186
27	Anderslöv c)	271	28	76	—	211	31	425	13	16	346	37	65	270
28	Börringe b)	212	190	188	—	113	33	653	26	45	175	112	103	611
29	Skurups köping c)	183	45	86	7	77	41	786	25	41	473	119	117	431
30	Skurups köping	164	45	78	7	73	41	697	23	38	421	107	110	382
31	Hassle-Bösarp	19	—	8	—	4	—	89	2	3	52	12	7	49
32	Vemmenhög c)	377	158	182	3	324	34	1 155	41	217	1 030	132	206	600
33	Svenstorp	72	15	24	—	39	3	165	3	7	134	13	36	50
34	Västra Vemmenhög	37	6	5	—	37	1	136	7	4	87	19	21	62
35	Östra Vemmenhög	121	75	90	1	146	18	315	12	125	333	32	48	163
36	Skivarp	66	42	50	2	69	9	309	5	65	278	38	49	211
37	Västra Nöbbelöv	81	20	13	0	33	3	230	14	16	198	30	52	114
38	Rydsgård	567	269	182	1	339	46	1 838	76	114	1 064	296	436	1 326
39	Katslösa c)	86	32	21	—	63	13	209	16	5	143	22	45	112
40	Solberga c)	51	2	13	—	29	0	107	2	2	112	16	44	50
41	Örsjö c)	59	30	9	—	42	1	244	13	15	189	47	46	130
42	Slimminge b)	161	136	57	1	46	8	820	35	61	341	122	181	610
43	Villie c)	210	69	82	—	159	24	458	10	31	279	89	120	424
44	Ljunits c)	505	165	219	3	353	101	1 207	36	70	1 005	204	226	962
45	Skårby	133	58	23	1	66	15	449	14	19	215	92	75	398
46	Sjörup	90	15	17	2	74	33	306	15	13	211	46	52	177
47	Snårestad	104	21	33	—	47	23	176	5	16	190	31	47	120
48	Balkåkra	74	1	23	—	61	5	114	—	8	182	11	20	73
49	Bjäresjö	104	70	123	—	105	25	162	2	14	207	24	32	194

Annan vall	Oljeväxter	Andra växtslag	Helträda och obrukad åker	Summa åkerjord, hektar	Antal husdjur: Hästar 3 år och däröver	Unghästar och föl	Tjurar jämte oxar o. stutar	Kor	Kvigor	Kalvar	Får och lamm	Getter och killingar	Svin	Höns kläckta 1950 eller tidigare	Höns kläckta 1951	
253	610	60	44	**4 332**	357	28	27	1 080	617	516	11	—	3 030	6 054	6 897	1
37	118	31	2	**891**	90	15	4	180	92	95	—	—	601	1 407	1 612	2
121	144	14	30	**1 306**	121	11	15	352	203	155	5	—	1 129	2 186	2 261	3
71	282	15	9	**1 585**	107	2	7	383	229	199	2	—	1 068	1 782	2 304	4
24	66	0	3	**550**	39	—	1	165	93	67	4	—	232	679	720	5
154	867	111	6	**4 110**	271	10	57	764	575	374	28	—	2 661	4 240	5 559	6
40	176	10	—	**850**	52	—	20	204	149	108	—	—	463	965	1 030	7
25	82	5	1	**364**	24	—	1	56	28	26	—	—	211	485	726	8
9	78	12	—	**313**	15	5	1	49	27	18	9	—	333	187	301	9
42	293	23	4	**1 223**	77	5	14	160	145	81	19	—	761	1 280	1 169	10
38	238	61	1	**1 360**	103	—	21	295	226	141	—	—	893	1 323	2 333	11
374	1 790	409	37	**9 210**	694	38	76	1 743	1 115	885	125	2	7 711	20 161	21 043	12
38	128	19	—	**627**	42	1	15	120	80	72	2	—	748	688	654	13
22	295	43	5	**1 293**	85	—	12	220	140	114	—	—	763	1 644	2 548	14
25	151	8	—	**761**	67	4	3	167	120	70	1	—	610	1 596	1 441	15
10	76	30	3	**372**	27	2	1	59	55	38	16	2	237	1 139	715	16
34	160	21	—	**847**	65	12	20	184	109	98	3	—	689	1 567	1 126	17
33	293	65	2	**1 438**	113	9	11	266	168	152	5	—	1 686	2 933	2 687	18
19	73	8	—	**425**	30	—	3	79	53	35	—	—	593	889	1 131	19
48	111	73	15	**867**	72	1	4	179	101	82	6	—	878	3 802	3 555	20
47	134	15	2	**1 076**	124	2	4	320	190	127	1	—	1 003	3 200	2 897	21
98	369	127	10	**1 504**	69	7	3	149	99	97	91	—	504	2 703	4 289	22
1 141	1 352	320	170	**10 169**	785	87	181	2 503	1 538	1 075	154	3	6 075	13 126	13 201	23
29	64	1	3	**551**	63	5	3	152	87	50	3	—	527	1 352	1 376	24
188	254	97	28	**1 968**	133	32	36	579	409	264	11	—	884	2 109	2 500	25
88	232	16	16	**1 433**	126	7	23	285	178	122	1	—	1 179	2 653	2 170	26
168	401	141	29	**2 528**	179	8	27	533	326	221	22	—	1 530	2 768	2 946	27
668	401	65	94	**3 689**	284	35	92	954	538	418	117	3	1 955	4 244	4 209	28
145	240	48	39	**2 903**	318	25	19	934	528	371	20	—	3 727	10 445	9 612	29
131	190	48	39	**2 594**	284	24	17	830	458	335	15	—	3 324	9 650	8 569	30
14	50	0	—	**309**	34	1	2	104	70	36	5	—	403	795	1 043	31
187	800	207	55	**5 708**	600	51	49	1 600	1 005	656	26	—	5 573	13 754	12 740	32
36	100	13	1	**711**	84	5	8	196	142	89	4	—	964	1 892	1 588	33
16	94	0	1	**533**	60	2	3	142	65	58	2	—	625	1 552	1 458	34
56	274	62	28	**1 899**	154	5	10	523	365	217	—	—	1 557	3 284	2 881	35
47	203	82	20	**1 545**	187	29	22	396	240	153	8	—	1 414	4 700	5 099	36
32	129	50	5	**1 020**	115	10	6	343	193	139	12	—	1 013	2 326	1 714	37
578	527	74	78	**7 811**	911	98	93	2 842	1 356	1 027	184	4	8 616	18 910	17 350	38
69	82	6	5	**929**	104	3	4	317	174	96	9	—	957	1 429	1 662	39
73	49	29	—	**579**	42	1	4	182	108	117	11	—	694	1 071	702	40
45	99	5	2	**976**	112	4	6	346	200	143	12	—	1 392	2 150	2 034	41
222	106	7	27	**2 941**	400	65	34	1 183	437	374	51	—	3 495	8 575	7 449	42
169	191	27	44	**2 386**	253	25	45	814	437	297	101	4	2 078	5 685	5 503	43
429	539	112	89	**6 225**	653	80	24	2 358	1 160	874	86	—	6 313	15 024	13 368	44
60	48	24	8	**1 698**	224	20	9	765	291	233	10	—	2 034	5 402	5 326	45
84	42	21	5	**1 203**	158	15	1	530	197	166	2	—	1 436	3 851	3 294	46
55	148	9	11	**1 036**	105	8	2	336	179	119	7	—	849	1 976	1 608	47
145	123	7	9	**856**	80	10	6	310	267	158	—	—	875	1 216	1 328	48
85	178	51	56	**1 432**	86	27	6	417	226	198	67	—	1 119	2 579	1 812	49

	Län, storkommun, kommun 1951 och områdesbeteckning	Åkerjordens användning i hektar												
		Höstvete	Höstråg	Vårvete	Vårråg	Korn	Havre	Blandsäd	Baljväxter	Potatis	Sockerbetor	Foderrotfrukter	Grönfoder av säd o. baljv.	Vall till hö
1	Herrestad	644	612	345	6	413	158	2 113	35	385	1 422	322	349	1 953
2	Hedeskoga c)	31	7	49	—	31	8	129	1	8	111	14	13	81
3	Bromma c)	114	16	24	—	18	4	187	3	14	117	47	60	179
4	Öja c)	49	6	28	—	29	10	50	—	7	85	13	13	72
5	Stora Herrestad c)	65	80	69	—	65	2	253	4	107	267	40	37	236
6	Stora Köpinge c)	40	193	28	6	83	11	506	3	159	408	72	66	461
7	Högestad c)	52	98	31	—	48	8	146	1	26	106	12	12	193
8	Borrie c)	29	19	36	—	4	4	63	4	6	33	14	9	62
9	Sövestad c)	215	108	50	—	83	59	553	17	26	207	65	86	423
10	Baldringe b)	49	85	30	—	52	52	226	2	32	88	45	53	246
11	Blentarp b)	108	768	170	35	151	127	1 470	42	454	199	312	337	1 282
12	Sövde	93	251	102	12	86	76	631	23	153	94	124	112	542
13	Blentarp	13	294	57	9	58	29	619	18	202	87	136	143	510
14	Everlöv	2	223	11	14	7	22	220	1	99	18	52	82	230
15	Sjöbo köping b)	35	278	43	21	69	18	648	15	201	77	128	117	559
16	Ilstorp	—	112	9	8	—	0	200	3	71	8	26	49	146
17	Björka	—	36	4	7	1	2	33	—	17	4	8	7	42
18	Södra Åsum	35	130	30	6	68	16	415	12	113	65	94	61	371
19	Östra Färs b)	281	474	174	4	245	102	2 894	47	487	466	603	396	2 890
20	Tolånga	86	123	37	3	29	26	866	9	134	148	194	127	868
21	Röddinge	21	108	24	—	50	6	291	11	87	49	51	22	265
22	Vanstad	79	89	25	0	53	13	609	9	84	134	124	98	561
23	Lövestad	95	154	88	1	113	57	1 128	18	182	135	234	149	1 196
24	Vollsjö	223	183	140	2	106	38	1 996	29	351	347	426	267	2 042
25	Fränninge a)	44	103	73	1	41	22	1 097	10	240	169	206	110	1 073
26	Vollsjö b)	64	29	15	1	26	6	474	7	72	96	116	71	534
27	Brandstad b)	115	51	52	—	39	10	425	12	39	82	104	86	435
28	Bjärsjölagård b)	223	380	210	3	410	53	2 410	41	544	347	511	284	2 636
29	Öved	70	56	53	3	185	23	278	9	71	129	49	21	333
30	Östra Kärrstorp	96	66	37	—	102	8	450	11	87	61	95	59	491
31	Östraby	45	128	59	—	70	17	857	9	201	63	205	74	994
32	Västerstad	12	130	61	—	53	5	825	12	185	94	162	130	818
33	Långaröd a)	23	86	69	3	34	70	1 324	9	342	41	257	92	1 646
34	Östra Sallerup	20	49	29	0	30	27	719	8	177	23	150	41	874
35	Långaröd	3	37	40	3	4	43	605	1	165	18	107	51	772
36	Östra Frosta	33	447	238	6	93	164	2 828	28	736	214	524	227	3 142
37	Svensköp a)	0	19	11	0	—	23	277	2	83	3	54	7	329
38	Äspinge a)	2	26	25	4	8	25	329	4	98	14	56	21	387
39	Södra Rörum a)	1	33	23	1	8	43	323	2	100	3	57	28	366
40	Fulltofta a)	13	89	45	—	17	20	230	—	74	13	45	17	297
41	Hörby b)	4	174	66	1	27	29	1 062	12	240	105	198	73	1 111
42	Lyby b)	13	106	68	—	33	24	607	8	141	76	114	81	652
43	Hörby köping b)	—	8	1	—	—	7	57	1	22	6	10	3	65
44	Löberöd b)	46	579	270	5	328	84	1 498	35	358	350	275	310	1 650
45	Högseröd	22	234	76	—	55	46	601	7	134	96	119	129	668
46	Harlösa	11	189	138	5	117	13	534	21	133	178	74	100	575
47	Hammarlunda	13	156	56	—	156	25	363	7	91	76	82	81	407

Annan vall	Oljeväxter	Andra växtslag	Helträda och obrukad åker	Summa åkerjord, hektar	Antal husdjur: Hästar 3 år och däröver	Unghästar och föl	Tjurar jämte oxar o. stutar	Kor	Kvigor	Kalvar	Får och lamm	Getter och killingar	Svin	Höns kläckta 1950 eller tidigare	Höns kläckta 1951	
909	1 025	174	75	**10 940**	1 113	199	139	4 059	2 386	1 660	456	3	10 680	19 985	18 429	1
62	72	15	12	**644**	60	7	2	190	116	77	13	1	671	1 577	1 363	2
24	42	0	1	**850**	140	15	1	470	210	151	1	—	1 125	2 447	2 376	3
22	39	21	1	**445**	54	6	8	208	120	91	48	—	347	991	1 030	4
174	176	68	2	**1 645**	161	15	2	670	347	202	15	2	1 795	3 022	2 485	5
91	165	23	8	**2 323**	272	19	19	891	422	318	28	—	2 473	6 208	5 433	6
107	99	4	7	**950**	65	26	8	315	192	146	4	—	543	522	600	7
50	43	3	1	**380**	33	6	2	113	81	58	6	—	358	701	578	8
299	260	15	34	**2 500**	204	79	85	781	535	387	341	—	2 209	3 012	2 685	9
80	129	25	9	**1 203**	124	26	12	421	363	230	—	—	1 159	1 505	1 879	10
813	338	133	177	**6 916**	655	228	116	2 055	1 528	1 074	428	—	5 584	13 307	12 013	11
418	177	17	48	**2 959**	239	90	59	867	666	463	160	—	2 591	4 106	3 798	12
249	156	71	53	**2 704**	255	55	49	841	587	454	136	—	2 169	6 364	5 932	13
146	5	45	76	**1 253**	161	83	8	347	275	157	132	—	824	2 837	2 283	14
279	180	73	119	**2 860**	236	59	22	878	415	397	60	—	2 855	10 872	9 685	15
96	47	11	4	**790**	60	14	9	210	114	106	16	—	1 111	1 465	683	16
31	1	8	43	**244**	18	2	1	43	32	16	27	—	90	1 096	1 421	17
152	132	54	72	**1 826**	158	43	12	625	269	275	17	—	1 654	8 311	7 581	18
675	536	141	81	**10 496**	1 222	228	112	4 363	2 118	1 640	107	2	13 301	31 624	29 244	19
207	118	17	12	**3 004**	385	91	35	1 362	592	528	23	1	4 118	10 366	10 870	20
98	192	87	20	**1 382**	105	15	19	373	335	155	11	—	1 101	2 351	3 120	21
111	87	4	12	**2 092**	278	42	15	961	428	342	28	—	3 015	6 218	4 737	22
259	139	33	37	**4 018**	454	80	43	1 667	763	615	45	1	5 067	12 689	10 517	23
550	227	29	52	**7 008**	875	133	82	3 406	1 279	1 119	92	3	9 318	26 162	24 297	24
281	24	16	21	**3 531**	466	74	43	1 761	666	552	79	2	4 518	15 521	13 794	25
121	51	12	11	**1 706**	236	19	15	905	284	252	7	—	2 525	6 871	6 440	26
148	152	1	20	**1 771**	173	40	24	740	329	315	6	1	2 275	3 770	4 063	27
1 031	452	20	51	**9 606**	1 100	137	95	4 403	1 700	1 420	357	1	11 617	30 432	25 062	28
361	287	15	31	**1 974**	122	44	15	565	345	250	52	—	1 317	2 062	1 715	29
131	89	1	8	**1 792**	207	26	21	789	301	266	196	—	2 189	5 335	4 697	30
327	61	1	2	**3 113**	426	45	36	1 659	588	511	82	1	3 841	12 226	10 227	31
212	15	3	10	**2 727**	345	22	23	1 390	466	393	27	—	4 270	10 809	8 423	32
525	11	2	14	**4 548**	680	80	92	2 437	986	775	238	2	5 413	21 180	17 114	33
303	4	1	6	**2 461**	358	43	44	1 379	571	406	56	—	3 113	11 620	9 783	34
222	7	1	8	**2 087**	322	37	48	1 058	415	369	182	2	2 300	9 560	7 331	35
981	147	40	63	**9 911**	1 338	144	164	5 184	1 901	1 486	337	3	11 315	34 114	28 871	36
37	0	2	5	**852**	156	20	16	571	234	174	23	—	1 212	4 859	4 562	37
75	3	8	6	**1 091**	168	22	13	570	191	152	31	3	1 171	4 204	2 716	38
150	4	1	19	**1 162**	179	12	16	620	190	149	59	—	1 101	3 296	2 799	39
153	36	13	15	**1 077**	112	34	31	459	237	167	142	—	730	2 318	1 920	40
362	52	10	12	**3 538**	479	46	66	1 957	656	506	67	—	4 258	12 217	10 018	41
204	52	6	6	**2 191**	244	10	22	1 007	393	338	15	—	2 843	7 220	6 856	42
10	3	2	2	**197**	32	5	2	95	24	20	10	—	261	1 187	968	43
665	695	32	139	**7 319**	639	103	109	2 693	1 308	986	139	—	5 642	17 244	12 803	44
263	151	1	13	**2 615**	276	30	26	1 138	427	350	60	—	2 578	6 724	4 843	45
212	328	9	75	**2 712**	199	37	63	856	489	371	40	—	1 780	6 776	5 304	46
190	216	22	51	**1 992**	164	36	20	699	392	265	39	—	1 284	3 744	2 656	47

	Län, storkommun, kommun 1951 och områdesbeteckning	Åkerjordens användning i hektar												
		Höstvete	Höstråg	Vårvete	Vårråg	Korn	Havre	Blandsäd	Baljväxter	Potatis	Sockerbetor	Foderrotfrukter	Grönfoder av säd o. baljv.	Vall till hö
1	Skarhult	391	440	403	3	627	89	1 132	18	130	738	181	291	1 160
2	Holmby b)	37	123	33	2	98	5	319	5	59	161	61	92	363
3	Gårdstånga c)	115	39	98	--	161	3	94	5	17	223	17	46	135
4	Skeglinge c)	49	2	85	—	70	—	41	—	1	50	13	12	67
5	Borlunda, del av, c)	104	22	87	—	108	20	173	2	3	111	30	65	176
6	Skarhult c)	53	188	38	—	102	59	274	2	17	109	27	24	205
7	Östra Strö c)	33	66	62	1	88	2	231	4	33	84	33	52	214
8	Snogeröd b)	165	496	243	7	298	93	1 159	27	195	349	200	251	1 355
9	Hurva	22	98	9	—	67	11	196	8	45	73	31	41	241
10	Gudmuntorp	100	215	143	7	144	49	602	9	79	187	96	112	648
11	Bosjökloster	43	183	91	—	87	33	361	10	71	89	73	98	466
12	Höörs köping a)	—	15	6	—	5	8	35	0	14	2	3	4	67
13	Norra Frosta a)	7	154	141	3	60	294	1 058	25	262	52	146	94	1 585
14	Höör	—	83	48	1	27	36	379	12	80	22	59	42	526
15	Munkarp	6	26	17	—	11	78	177	5	36	16	29	16	325
16	Hallaröd	1	18	45	—	21	27	239	7	55	10	25	14	360
17	Norra Rörum	—	27	31	2	1	153	263	1	91	4	33	22	374
18	*Städer*	784	525	913	7	1 379	162	1 468	52	286	1 518	249	409	1 695
19	Malmö c)	273	203	299	1	472	36	258	19	106	570	54	76	255
20	Malmö	186	161	169	1	354	30	134	13	96	458	36	37	153
21	Södra Sallerup	87	42	130	—	118	6	124	6	10	112	18	39	102
22	Lund c)	239	75	211	--	414	22	336	10	29	344	78	118	320
23	Lund	170	65	173	—	291	9	281	6	24	237	67	92	252
24	Stora Råby	69	10	38	—	123	13	55	4	5	107	11	26	68
25	Landskrona c)	24	31	30	—	87	5	6	11	3	27	2	6	26
26	Hälsingborg c)	87	145	147	2	187	44	242	6	70	227	45	61	331
27	Höganäs c)	7	9	10	—	19	9	30	1	14	13	4	6	35
28	Eslöv c)	85	43	161	—	83	35	415	3	28	162	55	115	420
29	Eslöv	5	9	33	—	17	4	47	—	10	—	15	26	45
30	Västra Sallerup, del av	76	22	104	—	55	30	326	1	14	140	33	78	330
31	Trollenäs, del av	—	5	12	—	—	—	19	1	2	9	2	4	24
32	Borlunda, del av	4	7	12	—	11	1	23	1	2	13	5	7	21
33	Ystad c)	8	1	15	—	8	1	54	1	8	35	7	9	61
34	Trelleborg c)	61	12	38	2	102	3	67	1	14	136	4	16	48
35	Trelleborg	51	12	35	2	92	3	57	1	13	122	4	16	31
36	Kyrkoköpinge, del av	10	—	3	--	10	—	10	—	1	14	0	—	17
37	Skanör med Falsterbo c)	—	6	2	2	7	7	60	—	14	4	0	2	199

Annan vall	Oljeväxter	Andra växtslag	Helträda och obrukad åker	Summa åkerjord, hektar	Antal husdjur: Hästar 3 år och däröver	Unghästar och föl	Tjurar jämte oxar o. stutar	Kor	Kvigor	Kalvar	Får och lamm	Getter och killingar	Svin	Höns kläckta 1950 eller tidigare	Höns kläckta 1951	
638	1 203	37	96	**7 577**	549	83	72	2 175	1 356	901	57	—	6 423	17 822	18 267	1
101	133	21	19	**1 632**	173	21	13	576	322	225	8	—	1 576	9 721	9 327	2
84	264	6	22	**1 329**	69	2	6	471	303	226	5	—	879	1 194	1 221	3
63	111	1	—	**565**	26	—	2	106	74	72	—	—	205	304	372	4
68	228	5	10	**1 212**	83	23	7	295	210	116	16	—	988	1 229	1 319	5
232	375	1	41	**1 747**	86	29	31	284	213	119	20	—	1 548	2 184	3 104	6
90	92	3	4	**1 092**	112	8	13	443	234	143	8	—	1 227	3 190	2 924	7
587	502	27	105	**6 059**	528	54	79	2 227	1 049	802	100	—	5 536	13 410	11 273	8
66	87	9	38	**1 042**	105	7	10	369	161	111	35	—	971	2 339	1 992	9
321	302	3	40	**3 057**	251	31	33	1 124	562	422	35	—	2 978	6 660	6 179	10
200	113	15	27	**1 960**	172	16	36	734	326	269	30	—	1 587	4 411	3 102	11
30	—	7	2	**198**	24	9	2	52	11	16	52	23	105	1 041	894	12
532	32	25	27	**4 497**	622	116	89	2 113	852	634	166	13	3 652	16 554	13 530	13
224	4	23	7	**1 573**	196	17	21	675	246	192	72	2	1 093	7 160	5 771	14
116	5	0	13	**876**	109	29	17	423	162	147	20	4	779	2 552	1 625	15
107	23	1	4	**957**	125	31	30	416	218	134	15	3	753	2 864	3 265	16
85	—	1	3	**1 091**	192	39	21	599	226	161	59	4	1 027	3 978	2 869	17
738	2 067	1 095	163	**13 510**	2 416	225	149	2 913	1 558	1 157	429	5	8 845	23 351	19 366	18
207	653	487	62	**4 031**	962	101	35	672	364	293	331	—	2 560	5 953	4 252	19
160	510	443	40	**2 981**	801	35	25	449	221	200	33	—	1 845	4 713	2 780	20
47	143	44	22	**1 050**	161	66	10	223	143	93	298	—	715	1 240	1 472	21
156	462	80	14	**2 908**	245	43	86	769	486	349	26	4	1 719	2 979	3 272	22
142	331	71	12	**2 223**	197	43	82	571	354	268	21	4	1 259	2 061	2 375	23
14	131	9	2	**685**	48	—	4	198	132	81	5	—	460	918	897	24
10	127	35	9	**439**	3	—	—	1	1	—	5	—	4	241	250	25
202	483	365	47	**2 691**	740	33	5	579	287	198	45	—	1 626	5 239	4 791	26
27	10	17	9	**220**	17	2	—	41	18	14	9	—	81	173	87	27
88	211	44	12	**1 960**	211	40	20	643	318	217	9	—	2 026	6 121	4 573	28
27	31	16	2	**287**	35	3	2	70	58	34	2	—	263	852	858	29
50	152	6	10	**1 427**	162	37	16	524	230	165	7	—	1 531	4 236	3 018	30
6	16	11	—	**111**	8	—	—	21	6	5	—	—	58	611	447	31
5	12	11	—	**135**	6	—	2	28	24	13	—	—	174	422	250	32
14	1	44	1	**268**	161	6	1	75	6	28	—	—	618	512	374	33
12	92	15	2	**625**	46	—	1	62	38	29	—	1	143	1 262	1 052	34
12	71	11	2	**535**	34	—	1	59	38	26	—	1	125	1 202	960	35
—	21	4	—	**90**	12	—	—	3	—	3	—	—	18	60	92	36
22	28	8	7	**368**	31	—	1	71	40	29	4	—	68	871	715	37

	Län, storkommun, kommun 1951 och områdesbeteckning[1]	Åkerjordens användning i hektar												
		Höstvete	Höstråg	Vårvete	Vårråg	Korn	Havre	Blandsäd	Baljväxter	Potatis	Sockerbetor	Foderrot-frukter	Grönfoder av säd o. baljv.	Vall till hö
1	**Hallands län**	1 647	6 898	8 951	198	3 179	24 631	13 321	696	8 176	952	4 492	5 541	37 586
2	*Landsbygd*	1 602	6 477	8 677	182	3 056	24 101	12 856	642	7 745	892	4 342	5 362	36 492
3	Hishult b)	1	38	73	1	2	521	64	3	140	—	71	37	669
4	Våxtorp	7	226	118	5	66	868	296	11	327	22	176	140	1 036
5	Våxtorp, del av, a)	3	108	43	0	59	171	136	3	135	20	62	51	273
6	Våxtorp, del av, b)	4	118	75	5	7	697	160	8	192	2	114	89	763
7	Karup	50	304	149	7	238	358	891	11	370	121	194	200	1 243
8	Hasslöv, del av, a)	7	53	32	—	61	30	159	4	82	27	32	24	210
9	Hasslöv, del av, b)	1	36	4	—	7	84	93	0	43	—	27	19	136
10	Östra Karup, del av, a)	16	55	17	1	7	26	164	2	50	29	22	38	223
11	Östra Karup, del av, b)	—	30	42	0	23	127	160	2	58	2	51	53	256
12	Skummeslöv a)	26	130	54	6	140	91	315	3	137	63	62	66	418
13	Ränneslöv a)	95	482	149	3	164	564	950	18	587	99	243	315	1 422
14	Ränneslöv	65	334	116	1	99	430	647	15	405	62	179	219	999
15	Ysby	30	148	33	2	65	134	303	3	182	37	64	96	423
16	Knäred b)	1	70	90	2	7	509	124	7	140	2	77	69	759
17	Laholms landskomm. a)	51	483	117	6	167	290	685	13	392	130	129	247	880
18	Veinge	133	324	261	2	206	664	841	33	378	178	133	256	1 301
19	Tjärby a)	49	54	93	—	82	57	220	8	68	86	21	60	250
20	Veinge, del av, a)	84	256	144	2	121	460	589	21	266	92	91	186	838
21	Veinge, del av, b)	—	14	24	0	3	147	32	4	44	0	21	10	213
22	Eldsberga	178	295	278	3	320	465	686	26	312	180	153	238	1 014
23	Tönnersjö b)	9	97	39	1	36	253	223	4	110	19	50	60	400
24	Eldsberga a)	117	170	129	2	220	147	347	19	151	118	85	124	453
25	Trönninge a)	52	28	110	—	64	65	116	3	51	43	18	54	161
26	Simlångsdalen	40	230	233	0	136	648	518	36	296	21	198	239	1 256
27	Snöstorp a)	40	198	185	—	130	366	460	31	210	21	151	204	776
28	Breared b)	—	32	48	0	6	282	58	5	86	—	47	35	480
29	Söndrum a)	140	127	186	4	136	205	251	7	152	36	96	112	524
30	Söndrum	69	107	92	4	67	110	192	2	136	23	51	75	320
31	Vapnö	71	20	94	0	69	95	59	5	16	13	45	37	204
32	Harplinge a)	215	163	358	2	207	396	399	36	396	60	126	138	890
33	Harplinge	180	132	269	1	191	307	343	34	348	59	105	108	725
34	Steninge	35	31	89	1	16	89	56	2	48	1	21	30	165
35	Getinge a)	151	40	314	2	100	367	221	6	73	5	86	135	651
36	Rävinge	74	5	166	1	39	162	116	4	31	4	41	59	298
37	Getinge	77	35	148	1	61	205	105	2	42	1	45	76	353

[1] Naturliga jordbruksområden i Hallands län: a) Slättbygden; b) Skogsbygden; c) Norra Halland.

Annan vall	Oljeväxter	Andra växtslag	Helträda och obrukad åker	Summa åkerjord, hektar	Antal husdjur: Hästar 3 år och däröver	Unghästar och föl	Tjurar jämte oxar o. stutar	Kor	Kvigor	Kalvar	Får och lamm	Getter och killingar	Svin	Höns kläckta 1950 eller tidigare	Höns kläckta 1951	
18 655	2 713	2 096	2 556	**142 288**	16 162	1 501	1 172	59 961	21 030	20 352	5 982	20	112 461	508 397	488 853	1
18 016	2 609	1 959	2 474	**137 484**	15 456	1 432	1 112	58 395	20 412	19 761	5 933	20	109 619	489 088	470 768	2
246	—	4	26	**1 896**	308	11	10	913	263	274	163	..	1 537	11 273	12 819	3
577	46	71	57	**4 049**	492	10	23	1 610	536	461	98	—	3 805	23 107	23 424	4
231	45	44	22	**1 406**	114	3	8	465	198	133	9	—	1 399	5 365	5 245	5
346	1	27	35	**2 643**	378	7	15	1 145	338	328	89	—	2 406	17 742	18 179	6
697	147	93	46	**5 119**	521	26	38	2 042	823	681	79	—	5 767	12 699	7 935	7
118	30	18	3	**890**	85	6	3	346	147	140	..	—	1 112	2 410	1 304	8
61	—	3	5	**519**	66	1	3	213	84	59	3	—	614	1 554	1 150	9
141	33	19	5	**848**	85	10	3	351	143	89	1	—	880	2 088	1 253	10
117	—	1	9	**931**	142	5	20	494	156	154	10	..	1 159	3 223	1 550	11
260	84	52	24	**1 931**	143	4	9	638	293	239	65	—	2 002	3 424	2 678	12
690	65	142	60	**6 048**	629	36	34	2 222	1 043	839	147	..	7 488	22 782	21 665	13
434	40	74	30	**4 149**	473	24	25	1 662	750	630	71	—	5 212	16 680	16 615	14
256	25	68	30	**1 899**	156	12	9	560	293	209	76	—	2 276	6 102	5 050	15
172	1	9	66	**2 105**	370	6	12	1 103	282	304	259	—	1 790	10 168	9 537	16
662	144	179	77	**4 652**	353	32	22	1 355	735	580	92	—	4 784	10 238	8 459	17
798	105	195	117	**5 925**	577	25	70	1 949	976	817	240	—	5 763	16 664	15 303	18
195	50	44	38	**1 375**	96	10	2	382	213	172	5	—	1 316	2 418	3 073	19
546	55	149	70	**3 970**	370	15	50	1 214	618	533	135	—	3 899	11 347	10 185	20
57	—	2	9	**580**	111	—	18	353	145	112	100	—	548	2 899	2 045	21
1 062	273	145	89	**5 717**	436	22	40	1 824	834	673	368	—	4 981	10 896	8 451	22
229	56	29	19	**1 634**	183	3	16	560	242	201	176	—	1 068	4 652	2 851	23
663	178	113	53	**3 089**	193	13	23	944	436	362	187	—	3 098	4 288	4 054	24
170	39	3	17	**994**	60	6	1	320	156	110	5	—	815	1 956	1 546	25
441	57	58	94	**4 501**	520	32	28	1 998	698	618	299	—	3 387	17 150	16 094	26
351	55	54	85	**3 317**	309	20	14	1 235	496	422	114	—	2 493	9 664	9 704	27
90	2	4	9	**1 184**	211	12	14	763	202	196	185	—	894	7 486	6 390	28
462	253	155	90	**2 936**	204	44	25	963	500	360	16	—	1 505	5 769	4 674	29
241	90	116	64	**1 759**	150	39	13	541	251	199	10	—	1 145	4 442	3 851	30
221	163	39	26	**1 177**	54	5	12	422	249	161	6	—	360	1 327	823	31
655	362	77	125	**4 605**	374	36	33	1 309	656	556	42	—	3 508	9 629	8 578	32
547	326	70	106	**3 851**	294	23	24	1 088	562	445	25	—	3 060	8 304	7 190	33
108	36	7	19	**754**	80	13	9	221	94	111	17	—	448	1 325	1 388	34
383	146	30	124	**2 834**	246	21	14	995	487	396	26	—	2 078	7 829	6 884	35
156	61	—	66	**1 283**	119	13	7	482	223	192	13	—	1 031	3 504	3 174	36
227	85	30	58	**1 551**	127	8	7	513	264	204	13	—	1 047	4 325	3 710	37

	Län, storkommun, kommun 1951 och områdesbeteckning	Åkerjordens användning i hektar												
		Höstvete	Höstråg	Vårvete	Vårråg	Korn	Havre	Blandsäd	Baljväxter	Potatis	Sockerbetor	Foderrot-frukter	Grönfoder av säd o. baljv.	Vall till hö
1	Kvibille	69	118	308	6	124	757	381	23	166	5	143	178	1 191
2	Kvibille a)	55	35	119	0	47	274	158	14	44	3	57	79	395
3	Holm a)	13	28	99	1	64	138	149	6	37	2	35	48	321
4	Slättåkra b)	1	55	90	5	13	345	74	3	85	—	51	51	475
5	Oskarströms köping b)	0	4	9	—	4	36	6	0	12	—	2	6	45
6	Enslöv	8	133	205	2	79	549	313	15	143	—	120	141	823
7	Övraby a)	6	48	77	—	43	71	102	4	27	—	29	40	185
8	Enslöv b)	2	85	128	2	36	478	211	11	116	—	91	101	638
9	Torup b)	3	72	135	3	30	699	77	4	149	—	72	88	1 038
10	Torup	0	39	81	1	29	387	43	3	84	—	39	54	600
11	Kinnared	1	8	14	1	1	91	23	—	21	—	11	12	137
12	Drängsered	2	25	40	1	0	221	11	1	44	—	22	22	301
13	Årstad	157	291	730	16	332	1 219	698	76	346	20	275	352	1 887
14	Abild, del av, a)	15	46	32	—	3	147	7	7	18	—	24	42	113
15	Abild, del av, b)	—	3	9	1	1	76	15	1	13	—	10	10	82
16	Asige, del av, a)	11	65	70	1	32	209	113	5	52	—	38	54	307
17	Asige, del av, b)	—	9	10	1	—	35	19	2	10	—	6	4	55
18	Årstad a)	65	46	264	—	157	377	207	32	76	3	97	98	584
19	Slöinge a)	18	19	148	1	85	190	101	8	50	5	40	60	295
20	Eftra a)	48	103	197	12	54	185	236	21	127	12	60	84	451
21	Morup a)	23	648	532	21	71	1 178	657	29	476	7	229	328	1 672
22	Stafsinge	17	286	299	3	40	549	242	16	202	—	116	149	764
23	Morup	6	362	233	18	31	629	415	13	274	7	113	179	908
24	Vinberg a)	38	308	504	7	34	1 449	447	43	324	1	226	318	1 583
25	Ljungby	7	144	293	2	10	774	244	17	150	1	118	153	844
26	Vinberg	31	164	211	5	24	675	203	26	174	—	108	165	739
27	Vessigebro	56	208	508	5	77	1 281	509	71	275	—	253	323	1 855
28	Alfshög a)	23	36	106	0	37	152	103	20	44	—	39	57	246
29	Vessige, del av, a)	26	62	174	—	17	318	97	19	51	—	66	113	465
30	Vessige, del av, b)	—	8	17	—	6	58	25	2	15	—	13	24	86
31	Askome, del av, a)	1	23	31	—	0	84	76	5	17	—	17	32	134
32	Askome, del av, b)	2	3	5	0	1	24	10	1	8	—	4	2	38
33	Köinge b)	4	35	55	1	9	177	80	5	41	—	36	28	255
34	Svartrå b)	—	8	29	2	2	171	30	3	33	—	24	17	230
35	Okome b)	0	33	91	2	5	297	88	16	66	—	54	50	401
36	Åtran b)	3	59	108	5	26	630	53	4	130	—	71	71	776
37	Gällared	1	23	37	3	1	232	11	1	40	—	23	23	255
38	Krogsered	0	17	24	1	2	150	12	1	32	—	18	22	199
39	Gunnarp	2	19	47	1	23	248	30	2	58	—	30	26	322
40	Ullared b)	1	51	58	3	5	386	22	3	82	—	38	41	545
41	Fagered	—	16	20	2	4	155	8	0	33	—	13	20	223
42	Källsjö	—	22	11	—	1	90	1	1	20	—	12	8	126
43	Ullared	1	13	27	1	0	141	13	2	29	—	13	13	196

Annan vall	Oljeväxter	Andra växtslag	Helträda och obrukad åker	Summa åkerjord, hektar	Antal husdjur: Hästar 3 år och däröver	Unghästar och föl	Tjurar jämte oxar o. stutar	Kor	Kvigor	Kalvar	Får och lamm	Getter och killingar	Svin	Höns kläckta 1950 eller tidigare	Höns kläckta 1951	
594	135	44	90	**4 332**	437	25	29	1 817	619	540	178	—	2 824	10 939	6 742	1
273	59	5	34	**1 651**	133	12	11	621	266	195	60	—	1 303	3 103	1 878	2
229	71	38	47	**1 326**	81	6	5	425	172	153	51	—	677	2 520	1 765	3
92	5	1	9	**1 355**	223	7	13	771	181	192	67	—	844	5 316	3 099	4
12	—	—	0	**136**	15	—	—	46	8	13	—	—	84	750	399	5
425	41	64	53	**3 114**	362	9	16	1 363	344	369	143	—	1 840	7 053	5 163	6
157	33	34	5	**861**	63	4	1	297	126	85	5	—	386	1 090	879	7
268	8	30	48	**2 253**	299	5	15	1 066	218	284	138	—	1 454	5 963	4 284	8
217	0	5	62	**2 654**	436	28	28	1 718	374	431	261	1	1 630	11 703	9 607	9
122	0	2	47	**1 531**	233	13	19	937	209	244	135	—	943	5 957	4 780	10
18	—	3	6	**347**	56	12	2	235	51	69	47	—	227	1 199	732	11
77	—	—	9	**776**	147	3	7	546	114	118	79	1	460	4 547	4 095	12
1 202	309	144	236	**8 290**	744	70	75	2 800	1 239	1 295	201	—	5 627	23 737	20 208	13
172	40	5	8	**679**	36	9	1	165	124	74	7	—	309	875	708	14
16	—	—	1	**238**	40	1	1	133	30	29	1	—	121	928	570	15
192	30	26	70	**1 275**	112	6	11	430	164	171	20	—	704	2 974	2 853	16
10	—	1	6	**168**	29	1	3	95	22	31	3	—	150	675	517	17
393	103	55	62	**2 619**	227	24	29	865	428	408	30	—	1 633	9 260	7 755	18
178	43	17	19	**1 277**	112	10	11	449	171	227	24	—	1 109	3 980	4 284	19
241	93	40	70	**2 034**	188	19	19	663	300	355	116	—	1 601	5 045	3 521	20
749	157	56	125	**6 958**	734	114	42	2 754	967	1 087	79	3	5 282	29 968	33 492	21
439	106	27	72	**3 327**	310	47	18	1 212	451	495	30	3	1 973	10 483	12 561	22
310	51	29	53	**3 631**	424	67	24	1 542	516	592	49	—	3 309	19 485	20 931	23
862	61	22	27	**6 254**	622	96	55	2 549	935	1 043	226	—	5 277	21 747	24 685	24
483	21	15	13	**3 289**	326	41	29	1 363	513	603	88	—	2 832	11 209	11 032	25
379	40	7	14	**2 965**	296	55	26	1 186	422	440	138	—	2 445	10 538	13 653	26
918	52	80	81	**6 552**	752	94	72	2 992	1 038	1 105	234	1	5 072	18 651	17 305	27
191	18	44	10	**1 126**	88	12	6	448	204	174	6	—	991	2 223	2 218	28
263	24	23	38	**1 756**	183	18	22	742	291	336	7	—	1 130	4 275	3 021	29
33	1	3	5	**296**	44	4	2	156	44	49	18	—	283	867	630	30
80	5	8	3	**516**	51	7	4	225	66	81	18	—	433	1 106	1 382	31
12	1	1	1	**113**	18	—	2	57	15	17	58	—	80	485	470	32
130	3	1	9	**869**	105	25	14	418	153	132	17	—	737	3 069	3 310	33
92	—	0	5	**646**	92	10	9	326	104	107	45	1	454	2 170	2 368	34
117	—	0	10	**1 230**	171	18	13	620	161	209	65	—	964	4 456	3 906	35
116	—	6	18	**2 076**	367	17	24	1 463	328	353	196	2	1 445	8 122	7 745	36
27	—	—	5	**682**	132	8	5	513	107	140	85	2	430	2 810	2 162	37
21	—	6	5	**510**	91	1	7	362	82	90	49	—	360	2 040	2 226	38
68	—	0	8	**884**	144	8	12	588	139	123	62	—	655	3 272	3 357	39
96	—	1	15	**1 347**	241	14	13	908	235	262	163	—	792	5 663	3 932	40
38	—	1	7	**540**	92	5	3	388	77	83	23	—	278	2 413	1 620	41
15	—	—	3	**310**	61	8	2	215	70	60	83	—	248	1 263	821	42
43	—	0	5	**497**	88	1	8	305	88	119	57	—	266	1 987	1 491	43

	Län, storkommun, kommun 1951 och områdesbeteckning	Åkerjordens användning i hektar												
		Höstvete	Höstråg	Vårvete	Vårråg	Korn	Havre	Blandsäd	Baljväxter	Potatis	Sockerbetor	Foderrot-frukter	Grönfoder av säd o. baljv.	Vall till hö
1	Himledalen	7	191	431	6	126	1 599	287	21	226	—	203	176	1 770
2	Nösslinge b)	—	14	11	—	2	82	2	0	14	—	6	3	90
3	Skällinge b)	—	28	51	1	12	261	41	6	42	—	40	22	302
4	Rolfstorp b)	3	48	98	3	19	456	58	3	60	—	53	34	485
5	Gödestad a)	3	10	58	1	19	161	51	—	14	—	22	25	174
6	Hunnestad a)	0	41	67	—	10	293	73	2	45	—	40	55	321
7	Grimeton, del av, a)	—	30	62	1	33	151	24	4	23	—	19	15	163
8	Grimeton, del av, b)	1	20	84	—	31	195	38	6	28	—	23	22	235
9	Tvååker	20	617	411	14	107	1 508	704	27	477	—	266	343	1 945
10	Dagsås b)	—	31	24	3	18	124	38	2	22	—	12	11	134
11	Sibbarp b)	1	111	97	3	8	425	131	7	97	—	69	106	449
12	Tvååker a)	11	412	203	8	65	726	370	16	284	—	133	180	1 007
13	Spannarp a)	8	63	87	—	16	233	165	2	74	—	52	46	355
14	Träslöv a)	10	178	121	6	12	483	169	17	109	—	70	79	594
15	Lindberga	32	247	278	3	51	1 229	312	17	204	3	180	105	1 369
16	Lindberg a)	19	128	142	2	38	556	162	11	92	3	89	54	645
17	Torpa a)	1	40	29	0	—	149	59	1	41	—	27	11	167
18	Valinge a)	10	58	84	1	13	408	64	5	50	—	51	30	412
19	Stamnared b)	2	21	23	—	—	116	27	0	21	—	13	10	145
20	Veddige c)	15	132	288	3	27	677	697	29	181	1	135	168	1 260
21	Sällstorp	—	6	33	0	2	76	97	0	16	—	13	14	176
22	Ås	5	70	95	2	2	221	274	3	69	—	48	54	421
23	Veddige	10	56	160	1	23	380	326	26	96	1	74	100	663
24	Värö c)	15	190	178	29	6	692	376	9	195	—	88	90	907
25	Värö	14	183	149	28	5	591	316	8	174	—	74	79	755
26	Stråvalla	1	7	29	1	1	101	60	1	21	—	14	11	152
27	Löftadalen c)	23	104	386	6	19	1 069	272	6	185	1	68	121	1 247
28	Frillesås	5	24	87	1	0	319	80	3	48	—	21	33	360
29	Landa	5	10	78	—	3	154	63	0	19	—	7	12	182
30	Ölmevalla	7	37	121	2	10	253	88	1	55	—	19	33	328
31	Gällinge	6	29	70	3	6	230	33	2	46	1	12	33	249
32	Idala	—	4	30	—	—	113	8	—	17	—	9	10	128
33	Fjärås c)	31	77	530	1	88	1 102	385	19	192	—	102	157	1 617
34	Förlanda	3	24	39	1	3	197	15	1	34	—	7	16	284
35	Fjärås	22	47	380	—	75	729	281	8	120	—	83	117	1 041
36	Hanhals	6	6	111	—	10	176	89	10	38	—	12	24	292
37	Onsala c)	11	19	110	4	6	302	157	1	55	—	29	25	451
38	Särö c)	8	33	182	2	42	452	196	10	84	—	27	40	814
39	Vallda	2	30	134	—	39	375	102	4	58	—	17	34	550
40	Släp	6	3	48	2	3	77	94	6	26	—	10	6	264
41	Tölö c)	9	9	246	1	33	612	141	6	90	—	44	50	834
42	Tölö	8	3	176	—	28	373	99	3	48	—	29	30	533
43	Älvsåker	1	6	70	1	5	239	42	3	42	—	15	20	301
44	Lindome c)	1	6	93	2	8	337	71	5	81	—	19	36	624

Annan vall	Oljeväxter	Andra växtslag	Helträda och obrukad åker	Summa åkerjord, hektar	Antal husdjur: Hästar 3 år och däröver	Unghästar och föl	Tjurar jämte oxar o. stutar	Kor	Kvigor	Kalvar	Får och lamm	Getter och killingar	Svin	Höns kläckta 1950 eller tidigare	Höns kläckta 1951	
775	27	11	49	**5 905**	787	157	57	2 894	1 039	1 069	395	1	4 833	25 460	28 299	1
19	—	1	3	**247**	56	4	3	172	48	40	62	—	171	1 542	1 050	2
123	—	1	6	**936**	157	15	6	553	147	193	92	—	620	4 755	6 019	3
228	3	2	8	**1 561**	222	56	15	795	279	267	169	1	1 177	5 797	7 780	4
114	—	4	5	**661**	75	19	4	278	118	130	19	—	662	2 339	1 738	5
142	—	1	16	**1 106**	126	23	8	505	198	202	5	—	1 081	5 890	6 372	6
50	13	0	8	**596**	60	18	3	239	86	105	19	—	518	1 650	1 706	7
99	11	2	3	**798**	91	22	18	352	163	132	29	—	604	3 487	3 634	8
911	63	79	59	**7 551**	883	151	96	3 248	1 288	1 461	154	—	7 095	29 350	33 576	9
56	24	9	16	**524**	42	6	3	172	43	65	45	—	169	1 255	1 181	10
265	2	18	23	**1 812**	220	26	14	845	308	284	43	—	1 606	6 645	7 043	11
430	31	46	16	**3 938**	472	93	63	1 622	679	855	41	—	4 020	14 615	16 588	12
160	6	6	4	**1 277**	149	26	16	609	258	257	25	—	1 300	6 835	8 764	13
325	13	16	22	**2 224**	270	43	11	967	376	380	89	1	1 849	7 894	9 803	14
752	9	8	55	**4 854**	670	102	51	2 187	748	881	414	2	4 389	33 330	42 113	15
402	9	5	19	**2 376**	302	50	30	985	377	394	229	—	2 222	14 766	19 704	16
63	—	1	5	**594**	94	8	4	294	96	106	16	—	647	5 970	8 979	17
230	—	1	27	**1 444**	199	42	13	658	226	294	119	2	1 199	9 564	10 348	18
57	—	1	4	**440**	75	2	4	250	49	87	50	—	321	3 030	3 082	19
522	8	12	25	**4 180**	551	52	39	2 182	559	699	121	2	3 298	20 390	20 130	20
65	1	—	2	**501**	81	7	6	297	55	113	10	—	532	2 040	1 896	21
160	1	1	6	**1 432**	177	21	17	734	188	220	43	2	1 312	9 443	10 678	22
297	6	11	17	**2 247**	293	24	16	1 151	316	366	68	—	1 454	8 907	7 556	23
432	2	24	51	**3 284**	465	31	21	1 582	361	447	298	—	2 172	16 118	13 569	24
375	2	22	47	**2 822**	401	26	20	1 365	310	395	265	—	1 854	12 589	10 095	25
57	—	2	4	**462**	64	5	1	217	51	52	33	—	318	3 529	3 474	26
522	11	38	74	**4 152**	600	44	34	2 045	503	462	328	3	2 600	19 105	20 822	27
160	1	5	22	**1 169**	171	11	15	589	146	124	57	—	611	4 891	5 145	28
71	3	4	19	**630**	87	1	2	284	72	71	11	—	296	3 463	4 951	29
93	7	25	13	**1 092**	138	7	4	480	98	102	103	3	607	5 285	4 938	30
154	—	2	16	**892**	134	17	10	477	137	117	119	—	753	3 543	3 143	31
44	—	2	4	**369**	70	8	3	215	50	48	38	—	333	1 923	2 645	32
651	71	125	146	**5 294**	589	27	38	2 636	684	542	170	—	3 790	17 525	13 670	33
41	—	1	11	**677**	122	1	4	508	80	73	111	—	246	2 598	1 964	34
477	62	91	111	**3 644**	386	19	18	1 702	482	370	39	—	2 713	11 886	8 781	35
133	9	33	24	**973**	81	7	16	426	122	99	20	—	831	3 041	2 925	36
200	9	7	71	**1 457**	160	6	9	717	192	115	48	—	810	3 161	1 635	37
367	9	12	90	**2 368**	274	11	17	1 101	229	208	340	—	738	8 035	5 398	38
238	2	3	69	**1 657**	184	11	13	767	149	141	320	—	496	5 753	3 743	39
129	7	9	21	**711**	90	—	4	334	80	67	20	—	242	2 282	1 655	40
324	33	32	114	**2 578**	305	33	18	1 279	338	263	44	4	1 348	6 566	5 418	41
178	33	25	86	**1 652**	186	28	10	751	211	176	26	1	887	3 971	3 311	42
146	—	7	28	**926**	119	5	8	528	127	87	18	3	461	2 595	2 107	43
199	—	15	40	**1 537**	162	7	18	864	175	177	22	—	431	5 617	3 234	44

	Län, storkommun, kommun 1951 och områdesbeteckning[1]	Åkerjordens användning i hektar												
		Höstvete	Höstråg	Vårvete	Vårråg	Korn	Havre	Blandsäd	Baljväxter	Potatis	Sockerbetor	Foderrotfrukter	Grönfoder av säd o. baljv.	Vall till hö
1	*Städer*	45	421	274	16	123	530	465	54	431	60	150	179	1 094
2	Halmstad a)	24	42	76	—	35	92	139	13	71	12	33	42	230
3	Laholm a)	11	76	15	–	17	28	155	5	102	45	27	35	200
4	Falkenberg a)	9	272	168	15	69	297	152	24	226	3	78	99	529
5	Falkenberg	—	53	10	6	2	61	31	2	39	—	14	10	100
6	Skrea	9	219	158	9	67	236	121	22	187	3	64	89	429
7	Varberg a)	1	31	14	1	2	108	19	12	32	—	12	3	128
8	Kungsbacka c)	—	—	1	—	—	5	—	—	0	—	—	..	7
9	**Göteborgs och Bohus län**	442	438	7 472	99	581	18 619	5 834	1 035	3 837	1	832	2 208	31 619
10	*Landsbygd*	418	420	7 043	85	564	17 467	5 626	1 007	3 508	1	750	2 116	29 758
11	Landvetter	5	14	57	1	4	209	8	2	66	—	4	27	499
12	Härryda, del av	2	7	29	1	3	92	2	1	31	—	1	12	248
13	Landvetter	3	7	28	0	1	117	6	1	35	—	3	15	251
14	Partille	1	1	39	—	1	61	14	—	14	—	7	3	181
15	Råda	1	1	20	—	0	71	3	—	18	—	3	5	145
16	Kållered	1	—	31	1	3	86	14	3	20	—	6	9	180
17	Askim	—	1	45	2	5	111	40	9	33	—	11	12	244
18	Styrsö	—	—	—	—	—	—	—	—	3	—	—	—	—
19	Öckerö	—	0	2	—	—	4	—	—	10	—	0	—	15
20	Torslanda	1	5	131	1	21	350	100	11	204	—	32	22	544
21	Torslanda	—	0	23	1	1	73	17	1	46	—	5	1	132
22	Björlanda	1	5	108	0	20	277	83	10	158	—	27	21	412
23	Tuve	—	—	51	—	1	142	43	11	87	—	13	17	254
24	Säve	7	3	148	—	5	422	170	24	184	—	40	48	769
25	Hermansby	12	3	130	2	11	183	492	59	98	—	23	42	751
26	Harestad	2	0	23	0	—	32	122	6	21	—	7	13	189
27	Torsby	5	1	68	0	4	111	258	45	50	—	13	23	411
28	Lycke	5	2	39	2	7	40	112	8	27	—	3	6	151
29	Ytterby	4	1	94	—	16	175	131	15	47	—	7	19	490
30	Romelanda	5	3	182	1	30	567	145	15	109	1	19	61	994
31	Romelanda	2	2	115	1	28	302	68	6	53	—	8	31	591
32	Kareby	3	1	67	0	2	265	77	9	56	1	11	30	403

[1] Göteborgs och Bohus län är icke uppdelat på naturliga jordbruksområden.

Annan vall	Oljeväxter	Andra växtslag	Helträda och obrukad åker	Summa åkerjord, hektar	Antal husdjur: Hästar 3 år och däröver	Unghästar och föl	Tjurar jämte oxar o. stutar	Kor	Kvigor	Kalvar	Får och lamm	Getter och killingar	Svin	Höns kläckta 1950 eller tidigare	Höns kläckta 1951	
639	104	137	82	**4 804**	706	69	60	1 566	618	591	49	..	2 842	19 309	18 085	1
135	50	53	31	**1 078**	362	13	4	280	142	91	18	—	511	5 102	4 357	2
96	13	34	13	**872**	73	4	8	331	104	119	6	—	1 056	4 173	3 408	3
342	36	44	31	**2 394**	210	33	47	779	318	327	20	—	1 059	8 792	9 371	4
29	0	2	3	**362**	46	3	32	140	33	50	2	—	191	3 194	2 967	5
313	36	42	28	**2 032**	164	30	15	639	285	277	18	—	868	5 598	6 404	6
66	5	6	7	**447**	59	18	1	166	51	51	5	—	206	1 222	929	7
—	—	0	—	**13**	2	1	—	10	3	3	—	—	10	20	20	8
11 882	419	498	5 230	**91 046**	13 838	1 336	1 045	50 151	12 350	12 537	5 797	21	27 937	329 324	210 546	9
11 192	380	361	4 945	**85 641**	11 607	1 272	983	47 510	11 819	12 081	5 648	21	25 694	312 552	201 593	10
137	—	1	19	**1 053**	158	1	17	697	87	105	7	3	234	3 830	1 649	11
76	—	1	10	**516**	80	—	11	309	41	50	2	3	105	1 507	722	12
61	—	0	9	**537**	78	1	6	388	46	55	5	—	129	2 323	927	13
67	4	12	22	**427**	43	3	8	227	36	36	—	—	44	1 707	1 308	14
43	—	4	13	**327**	42	1	8	182	43	30	7	—	36	840	624	15
45	—	0	7	**406**	46	—	5	237	50	46	1	—	148	1 119	466	16
117	—	20	36	**686**	82	6	8	336	91	60	32	—	239	2 122	1 099	17
—	—	0	—	**3**	2	—	—	1	—	—	94	—	6	223	40	18
2	—	0	5	**38**	10	—	1	42	4	5	46	—	16	705	109	19
153	13	5	30	**1 623**	255	2	12	922	186	121	53	—	1 231	4 209	2 529	20
22	—	0	2	**324**	58	—	3	220	35	28	30	—	171	1 028	792	21
131	13	5	28	**1 299**	197	2	9	702	151	93	23	—	1 060	3 181	1 737	22
96	11	17	32	**775**	105	4	12	350	68	65	2	—	651	1 661	1 075	23
227	11	32	35	**2 125**	268	27	24	1 024	227	168	61	—	1 655	5 524	3 347	24
277	—	6	84	**2 173**	410	33	29	1 529	441	351	479	—	875	12 242	7 607	25
49	—	1	16	**481**	92	3	4	322	96	81	39	—	209	2 737	1 783	26
167	—	3	43	**1 202**	247	27	14	892	243	191	209	—	526	6 982	4 075	27
61	—	2	25	**490**	71	3	11	315	102	79	231	—	140	2 523	1 749	28
233	15	7	62	**1 316**	162	9	17	744	205	167	48	—	286	4 481	2 961	29
340	16	2	114	**2 604**	382	26	21	1 608	355	284	120	—	689	12 947	6 896	30
156	16	1	52	**1 432**	206	16	12	907	187	149	46	—	381	6 126	3 437	31
184	—	1	62	**1 172**	176	10	9	701	168	135	74	—	308	6 821	3 459	32

	Län, storkommun, kommun 1951 och områdesbeteckning	Åkerjordens användning i hektar												
		Höstvete	Höstråg	Vårvete	Vårråg	Korn	Havre	Blandsäd	Baljväxter	Potatis	Sockerbetor	Foderrotfrukter	Grönfoder av säd o. baljv.	Vall till hö
1	Kode	28	10	198	3	4	440	670	30	152	—	25	80	1 301
2	Hålta	7	2	45	—	1	93	110	3	24	—	6	21	283
3	Solberga	13	7	93	1	0	198	359	19	74	—	12	33	587
4	Jörlanda	8	1	60	2	3	149	201	8	54	—	7	26	431
5	Stenungsund	34	29	240	11	10	627	305	53	194	—	43	94	1 219
6	Spekeröd	12	5	48	3	1	148	89	12	52	—	10	14	305
7	Norum	6	7	49	4	0	117	90	8	49	—	8	18	288
8	Ödsmål	3	7	76	3	5	176	62	19	48	—	16	36	310
9	Ucklum	13	10	67	1	4	186	64	14	45	—	9	26	316
10	Inlands Torpe	17	4	361	2	25	636	188	44	97	—	17	39	1 174
11	Västerlanda	7	1	135	1	5	213	95	24	40	—	9	19	440
12	Hjärtum	10	3	226	1	20	423	93	20	57	—	8	20	734
13	Ljungskile	12	21	118	4	11	275	99	17	61	—	16	48	574
14	Grinneröd	4	15	33	4	2	117	21	3	25	—	5	24	204
15	Ljung	5	5	43	0	9	104	41	5	22	—	8	22	224
16	Resteröd	3	1	42	—	0	54	37	9	14	—	3	2	146
17	Forshälla	7	21	185	4	42	435	118	12	74	—	19	75	730
18	Tjörn	39	5	162	3	4	481	564	65	362	—	75	44	1 026
19	Valla	7	1	65	—	1	230	124	18	137	—	13	16	309
20	Stenkyrka	30	3	72	2	1	177	372	35	170	—	50	21	580
21	Rönnäng	—	—	—	—	—	5	7	—	10	—	0	—	19
22	Klädesholmen	—	—	—	—	—	—	—	—	—	—	—	—	—
23	Klövedal	2	1	25	1	2	69	61	12	45	—	12	7	118
24	Morlanda	7	3	59	1	11	151	129	38	70	—	25	15	298
25	Mollösund	—	—	—	—	—	—	—	—	4	—	—	—	5
26	Käringön	—	—	—	—	—	—	—	—	—	—	—	—	—
27	Gullholmen	—	1	0	—	—	—	2	—	4	—	—	0	5
28	Morlanda	7	2	59	1	11	151	127	38	62	—	25	15	288
29	Tegneby	13	9	247	4	10	663	378	130	166	—	56	46	1 124
30	Tegneby	3	4	109	1	4	273	173	57	67	—	23	22	458
31	Röra	6	4	57	1	1	195	95	38	49	—	17	9	311
32	Stala	4	1	81	2	5	195	110	35	50	—	16	15	355
33	Myckleby	17	13	299	0	16	788	180	89	171	—	46	60	1 113
34	Långelanda	8	5	83	0	7	281	63	27	57	—	10	24	334
35	Myckleby	4	2	143	—	8	337	78	43	65	—	26	22	481
36	Torp	5	6	73	—	1	170	39	19	49	—	10	14	298
37	Skaftö	2	11	147	4	5	306	182	22	78	—	24	39	533
38	Skaftö	0	2	22	2	—	46	34	5	26	—	11	4	117
39	Fiskebäckskil	—	—	0	—	—	1	—	—	0	—	0	—	3
40	Grundsund	—	—	—	—	—	—	—	—	—	—	—	—	—
41	Dragsmark	1	2	17	1	1	34	31	3	14	—	4	19	77
42	Bokenäs	1	7	108	1	4	225	117	14	38	—	9	16	336
43	Skredsvik	17	15	439	6	22	919	303	62	122	—	31	90	1 397
44	Högås	1	4	44	1	2	80	64	22	15	—	9	10	152
45	Skredsvik	11	7	200	2	6	411	145	25	62	—	10	40	590
46	Herrestad	5	4	195	3	14	428	94	15	45	—	12	40	655

Annan vall	Oljeväxter	Andra växtslag	Helträda och obrukad åker	Summa åkerjord, hektar	Antal husdjur: Hästar 3 år och däröver	Unghästar och föl	Tjurar jämte oxar o. stutar	Kor	Kvigor	Kalvar	Får och lamm	Getter och killingar	Svin	Höns kläckta 1950 eller tidigare	Höns kläckta 1951	
519	12	3	194	**3 669**	573	80	63	2 228	513	499	332	—	1 625	20 066	13 386	1
103	8	1	27	**734**	117	6	10	475	134	119	43	—	242	3 619	1 945	2
282	4	2	111	**1 795**	267	37	30	1 028	229	236	169	—	919	10 128	7 221	3
134	—	0	56	**1 140**	189	37	23	725	150	144	120	—	464	6 319	4 220	4
362	5	20	168	**3 414**	552	87	50	2 183	505	488	238	6	1 234	16 961	10 341	5
71	—	1	45	**816**	135	30	11	559	121	124	47	—	323	4 852	3 129	6
105	—	6	47	**802**	134	19	15	489	102	115	72	3	256	4 186	2 473	7
104	5	11	22	**903**	152	22	10	582	146	129	60	3	351	3 718	2 139	8
82	—	2	54	**893**	131	16	14	553	136	120	59	—	304	4 205	2 600	9
349	36	4	204	**3 197**	366	24	35	1 722	381	303	76	—	586	8 213	3 754	10
130	18	4	67	**1 208**	132	7	15	700	145	116	28	—	261	3 994	2 034	11
219	18	0	137	**1 989**	234	17	20	1 022	236	187	48	—	325	4 219	1 720	12
254	22	23	85	**1 640**	185	10	15	872	235	189	107	—	327	5 792	3 608	13
90	10	7	35	**599**	64	2	5	315	86	54	33	—	112	2 884	2 150	14
96	10	6	32	**632**	71	7	6	320	101	87	58	—	129	1 582	747	15
68	2	10	18	**409**	50	1	4	237	48	48	16	—	86	1 326	711	16
421	25	15	95	**2 278**	278	24	33	1 247	323	265	86	—	698	4 372	3 382	17
255	1	9	76	**3 171**	713	69	68	2 426	608	674	763	—	865	32 981	22 892	18
113	—	3	34	**1 071**	228	19	17	792	175	219	226	—	246	12 917	8 327	19
111	1	5	40	**1 670**	370	40	40	1 260	364	375	305	—	521	15 769	11 313	20
1	—	0	0	**42**	9	—	—	36	9	6	17	—	17	475	241	21
—	—	—	—	**—**	—	—	—	—	—	—	—	—	—	—	—	22
30	—	1	2	**388**	106	10	11	338	60	74	215	—	81	3 820	3 011	23
160	10	33	48	**1 058**	175	2	16	786	167	134	124	—	267	5 023	2 518	24
—	—	0	—	**9**	1	—	—	15	3	1	2	—	—	370	78	25
—	—	—	—	**—**	—	—	—	—	—	—	—	—	—	—	—	26
—	—	1	—	**13**	5	—	1	25	5	7	17	—	2	175	110	27
160	10	32	48	**1 036**	169	2	15	746	159	126	105	—	265	4 478	2 330	28
418	1	9	153	**3 427**	614	60	33	2 466	539	456	390	—	817	22 302	15 446	29
190	1	4	74	**1 463**	264	24	13	1 007	236	201	170	—	304	8 496	6 017	30
134	—	1	42	**960**	173	16	10	713	140	118	54	—	265	6 164	3 761	31
94	—	4	37	**1 004**	177	20	10	746	163	137	166	—	248	7 642	5 668	32
395	2	13	163	**3 365**	511	37	29	2 232	490	366	173	—	952	17 771	10 700	33
133	2	1	44	**1 079**	193	23	14	766	170	136	90	—	404	5 601	3 754	34
188	—	4	78	**1 479**	213	13	11	912	217	159	64	—	352	7 014	4 181	35
74	—	8	41	**807**	105	1	4	554	103	71	19	—	196	5 156	2 765	36
181	—	10	96	**1 640**	242	43	24	969	232	238	224	11	695	4 709	2 413	37
32	—	7	4	**312**	50	6	2	197	39	32	129	—	143	1 399	794	38
—	—	—	—	**4**	1	—	—	2	—	1	—	—	—	—	—	39
—	—	0	—	**0**	—	—	—	—	—	—	—	—	—	—	—	40
37	—	0	12	**253**	45	14	7	151	35	48	14	11	110	773	423	41
112	—	3	80	**1 071**	146	23	15	619	158	157	81	—	442	2 537	1 196	42
466	36	7	333	**4 265**	525	61	47	2 101	613	449	130	—	1 441	12 202	7 667	43
61	2	2	29	**498**	56	8	3	267	77	67	17	—	256	1 278	547	44
155	32	3	151	**1 850**	232	23	16	930	272	193	53	—	691	4 515	2 129	45
250	2	2	153	**1 917**	237	30	28	904	264	189	60	—	494	6 409	4 991	46

	Län, storkommun, kommun 1951 och områdesbeteckning	Åkerjordens användning i hektar												
		Höstvete	Höstråg	Vårvete	Vårråg	Korn	Havre	Blandsäd	Baljväxter	Potatis	Sockerbetor	Foderrotfrukter	Grönfoder av säd o. baljv.	Vall till hö
1	Lane-Ryr	12	16	132	1	4	404	47	13	70	—	14	60	627
2	Smögen	—	—	—	—	—	—	—	—	—	—	—	—	—
3	Södra Sotenäs	3	2	52	2	2	156	51	8	33	—	9	20	283
4	Kungshamn	—	—	—	—	—	—	—	—	0	—	—	—	—
5	Malmön	—	—	—	—	—	—	—	—	—	—	—	1	7
6	Askum	3	2	52	2	2	156	51	8	33	—	9	19	276
7	Tossene	11	1	110	3	8	345	74	31	54	—	25	28	405
8	Stångenäs	8	0	330	1	14	763	149	29	88	—	20	69	977
9	Bro	4	—	179	—	6	399	79	12	43	—	11	39	516
10	Brastad	4	0	151	1	8	364	70	17	45	—	9	30	461
11	Munkedal	25	16	368	3	46	625	207	72	75	—	20	42	961
12	Foss	15	11	250	3	34	368	138	60	46	—	13	25	634
13	Håby	10	5	118	—	12	257	69	12	29	—	7	17	327
14	Svarteborg	17	20	311	3	43	838	155	22	92	—	21	90	1 134
15	Bärfendal	4	1	50	—	2	130	19	2	15	—	7	13	150
16	Svarteborg	13	19	261	3	41	708	136	20	77	—	14	77	984
17	Sörbygden	14	29	412	9	24	1 027	49	8	85	—	12	170	1 837
18	Hede	5	12	142	2	10	331	20	2	28	—	3	85	489
19	Sanne	1	5	61	2	6	158	10	1	18	—	3	13	304
20	Krokstad	8	12	209	5	8	538	19	5	39	—	6	72	1 044
21	*Bullaren*	9	49	294	4	16	799	41	12	93	—	10	170	1 485
22	Naverstad	6	44	211	2	14	539	25	7	71	—	8	124	1 090
23	Mo	3	5	83	2	2	260	16	5	22	—	2	46	395
24	Kville	36	8	524	2	55	1 310	307	54	126	—	26	78	1 590
25	Kville	24	6	410	1	52	1 027	227	46	92	—	19	64	1 216
26	Bottna	5	—	45	—	1	139	23	4	15	—	4	7	160
27	Svenneby	7	2	69	1	2	144	57	4	19	—	3	7	214
28	Tanum	26	51	550	5	47	1 523	207	26	155	—	36	202	2 127
29	Tanum	20	36	423	4	45	1 163	197	24	107	—	32	123	1 606
30	Grebbestads köping	—	1	1	—	—	10	1	—	0	—	—	1	13
31	Lur	6	14	126	1	2	350	9	2	48	—	4	78	508
32	Tjärnö	3	6	25	1	1	64	7	1	28	—	1	11	222
33	Vette	24	49	550	1	47	1 511	56	20	169	—	14	281	2 555
34	Skee	17	39	403	1	43	1 082	33	15	114	—	13	198	1 665
35	Näsinge	1	1	51	—	4	133	13	0	17	—	—	34	287
36	Lommeland	2	4	31	0	—	110	2	1	12	—	0	24	254
37	Hogdal	4	5	65	0	—	186	8	4	26	—	1	25	349
38	*Städer*	24	18	429	14	17	1 152	208	28	329	—	82	92	1 861
39	Göteborg	4	1	85	3	6	269	59	6	106	—	28	19	446
40	Mölndal	6	—	84	8	—	166	30	2	48	—	18	7	330

Annan vall	Oljeväxter	Andra växtslag	Helträda och obrukad åker	Summa åkerjord, hektar	Antal husdjur: Hästar 3 år och däröver	Ungdjur och föl	Tjurar jämte oxar o. stutar	Kor	Kvigor	Kalvar	Får och lamm	Getter och killingar	Svin	Höns kläckta 1950 eller tidigare	Höns kläckta 1951	
242	—	5	117	**1 764**	236	18	15	940	212	163	77	..	457	3 652	1 982	1
—	—	0	..	**0**	4	—	—	..	—	—	—	..	1	51	12	2
87	—	9	42	**759**	139	23	10	526	170	158	58	—	269	2 061	1 188	3
—	—	0	..	**0**	—	—	—	—	—	—	—	—	—	—	..	4
2	—	—	0	**10**	2	—	—	4	1	2	..	—	2	41	—	5
85	—	9	42	**749**	137	23	10	522	169	156	58	..	267	2 020	1 188	6
125	3	9	80	**1 312**	179	13	19	799	225	216	33	—	398	4 216	2 614	7
349	4	8	254	**3 063**	390	86	28	1 635	482	485	153	—	1 005	8 996	5 257	8
185	4	4	134	**1 615**	204	59	18	857	284	274	43	—	508	4 734	3 094	9
164	..	4	120	**1 448**	186	27	10	778	198	211	110	—	497	4 262	2 163	10
416	57	28	309	**3 270**	301	37	34	1 430	469	375	96	—	948	6 124	3 117	11
291	46	24	201	**2 159**	187	17	26	916	283	248	72	—	574	4 098	1 396	12
125	11	4	108	**1 111**	114	20	8	514	186	127	24	—	374	2 026	1 721	13
441	1	13	227	**3 428**	432	84	31	1 771	492	452	111	—	1 137	11 235	7 386	14
66	—	1	32	**492**	76	16	6	268	79	74	14	—	202	1 863	1 549	15
375	1	12	195	**2 936**	356	68	25	1 503	413	378	97	—	935	9 372	5 837	16
417	27	5	268	**4 393**	558	49	31	2 320	428	426	225	1	756	12 580	13 236	17
147	19	2	120	**1 417**	185	8	13	709	146	116	101	—	227	3 665	2 108	18
58	3	2	49	**694**	103	8	6	386	64	82	38	1	193	1 555	1 103	19
212	5	1	99	**2 282**	270	33	12	1 225	218	228	86	..	336	7 360	10 025	20
532	14	4	207	**3 739**	457	37	34	1 982	380	614	233	..	630	8 222	3 715	21
383	13	2	149	**2 688**	318	25	23	1 427	257	410	159	—	431	5 624	2 282	22
149	1	2	58	**1 051**	139	12	11	555	123	204	74	—	199	2 598	1 433	23
666	16	10	523	**5 331**	675	116	42	2 640	872	1 016	314	—	1 883	16 980	13 144	24
516	12	7	402	**4 121**	527	99	30	2 006	720	799	262	—	1 504	12 221	9 446	25
54	3	0	52	**512**	64	6	6	296	66	87	7	—	169	2 615	2 394	26
96	1	3	69	**698**	84	11	6	338	86	130	45	—	210	2 144	1 304	27
1 114	3	7	464	**6 543**	717	118	86	2 823	917	1 307	448	..	1 498	21 733	17 124	28
901	3	6	366	**5 056**	528	100	78	2 101	788	1 014	347	..	1 173	17 343	14 343	29
1	..	0	6	**34**	2	..	—	5	—	5	—	—	6	152	12	30
212	—	1	92	**1 453**	187	18	8	717	129	288	101	..	319	4 238	2 769	31
41	—	1	24	**436**	71	7	9	343	55	110	139	—	94	3 151	1 464	32
1 245	35	10	356	**6 923**	749	75	69	3 170	718	1 260	168	..	1 001	11 549	5 537	33
892	35	7	266	**4 823**	528	65	54	2 212	502	928	82	..	713	7 887	3 762	34
116	—	0	17	**674**	67	5	4	315	72	111	86	..	116	1 099	741	35
86	—	—	27	**553**	58	3	6	247	53	98	—	—	59	1 071	410	36
151	—	3	46	**873**	96	2	5	396	91	123	—	—	113	1 492	624	37
690	39	137	285	**5 405**	2 231	64	62	2 641	531	456	149	—	2 243	16 772	8 953	38
169	9	65	45	**1 320**	1 273	2	10	705	87	89	16	—	1 080	4 468	2 439	39
138	27	49	65	**978**	237	40	9	327	75	65	8	—	283	2 332	1 874	40

	Län, storkommun, kommun 1951 och områdesbeteckning[1]	Åkerjordens användning i hektar												
		Höstvete	Höstråg	Vårvete	Vårråg	Korn	Havre	Blandsäd	Baljväxter	Potatis	Sockerbetor	Foderrotfrukter	Grönfoder av säd o. baljv.	Vall till hö
1	Kungälv	4	1	45	1	—	129	43	7	58	—	10	9	251
2	Kungälv	0	0	13	—	—	34	4	2	12	—	1	3	87
3	Rödbo	4	1	32	1	—	95	39	5	46	—	9	6	164
4	Marstrand	—	—	2	—	—	1	5	—	3	—	0	—	8
5	Lysekil	3	6	95	—	0	253	23	7	58	—	14	25	275
6	Lysekil	1	0	2	—	—	6	—	—	5	—	—	1	14
7	Lyse	2	6	93	—	0	247	23	7	53	—	14	24	261
8	Uddevalla	7	10	116	2	11	327	48	6	54	—	12	32	525
9	Strömstad	0	—	2	—	—	7	—	—	2	—	—	0	26
10	**Älvsborgs län**[2]	2 012	2 600	12 418	211	2 226	50 824	5 170	1 074	6 390	12	1 625	4 352	82 745
11	*Landsbygd*	1 928	2 554	11 905	206	2 098	48 892	4 941	1 013	6 153	12	1 567	4 213	79 643
12	Tössbo	173	37	534	2	42	1 750	147	29	154	—	5	111	3 243
13	Mo c)	49	11	38	—	11	192	6	4	20	—	1	5	331
14	Åmåls landskomm. a)	68	9	106	—	4	398	20	3	31	—	2	28	627
15	Tösse a)	18	6	126	—	15	303	39	7	18	—	0	18	518
16	Tydje a)	15	6	51	—	—	186	9	1	11	—	0	8	342
17	Ånimskog a)	15	1	123	1	10	405	42	4	39	—	1	27	812
18	Fröskog c)	8	0	50	—	1	151	21	6	17	—	0	17	367
19	Edsleskog c)	—	4	40	1	1	115	10	4	18	—	1	8	246
20	Lelång c)	58	28	262	4	1	607	20	7	123	—	1	48	1 994
21	Laxarby	26	14	83	3	1	212	7	2	50	—	0	15	567
22	Vårvik	4	2	45	1	—	89	2	1	19	—	0	4	395
23	Torrskog	6	6	38	0	—	97	2	2	19	—	0	13	333
24	Ärtemark, del av	22	6	96	0	—	209	9	2	35	—	1	16	699
25	Bengtsfors köping c)	1	0	9	—	—	14	—	0	6	—	1	—	68
26	Bengtsfors köping	—	—	5	—	—	7	—	0	3	—	1	—	34
27	Ärtemark, del av	1	0	4	—	—	7	—	—	3	—	0	—	34
28	Steneby c)	15	10	115	—	19	328	64	8	48	—	8	34	880
29	Steneby	12	8	84	—	18	220	63	6	33	—	8	23	613
30	Tisselskog	3	2	31	—	1	108	1	2	15	—	0	11	267
31	Dals-Ed c)	13	26	540	6	11	1 142	32	6	156	—	5	131	3 402
32	Håbol	1	3	51	2	0	90	8	1	22	—	0	15	367
33	Nössemark	1	1	71	0	1	73	—	1	21	—	1	7	561
34	Dals-Ed	3	3	122	1	1	278	9	2	37	—	1	37	884
35	Töftedal	2	4	71	1	5	145	2	—	23	—	1	25	456
36	Gesäter	1	6	66	1	—	144	6	1	13	—	1	10	329
37	Rölanda	5	9	159	1	4	412	7	1	40	—	1	37	805

[1] Naturliga jordbruksområden i Älvsborgs län: a) Slättbygden; b) Dalbygderna; c) Dalslands bergsbygd; d) Södra höglandet. — [2] Älvsborgs län är uppdelat på två hushållningssällskapsområden. Det norra området omfattar storkommunerna Tössbo, Lelång, Bengtsfors köping, Steneby, Dals-Ed, Bäckefors, Högsäter, Färgelanda, Ödeborg, Kroppefjäll, Skållerud, Melleruds köping, Bolstad, Brålanda,

Annan vall	Oljeväxter	Andra växtslag	Helträda och obrukad åker	Summa åkerjord, hektar	Antal husdjur: Hästar 3 år och däröver	Unghästar och föl	Tjurar jämte oxar o. stutar	Kor	Kvigor	Kalvar	Får och lamm	Getter och killingar	Svin	Höns kläckta 1950 eller tidigare	Höns kläckta 1951	
87	—	6	34	**685**	88	2	9	351	69	51	11	—	248	2 488	1 100	1
19	—	2	12	**189**	18	—	1	74	13	7	7	—	43	888	438	2
68	—	4	22	**496**	70	2	8	277	56	44	4	—	205	1 600	662	3
3	—	1	—	**23**	7	—	2	28	6	10	28	—	3	238	112	4
130	—	6	60	**955**	143	13	15	543	135	133	19	—	355	3 833	1 916	5
1	—	3	1	**34**	12	—	—	10	3	2	—	—	16	558	173	6
129	—	3	59	**921**	131	13	15	533	132	131	19	—	339	3 275	1 743	7
159	3	8	76	**1 396**	479	7	16	673	155	107	67	—	266	3 175	1 398	8
4	—	2	5	**48**	4	—	1	14	4	1	—	—	8	238	114	9
20 557	2 339	308	9 123	**203 986**	25 356	2 772	2 205	110 539	24 113	22 658	7 201	33	63 827	412 583	241 791	10
19 722	2 265	281	8 713	**196 106**	24 274	2 707	2 126	106 733	23 268	21 862	7 002	26	61 196	397 645	233 710	11
960	78	13	719	**7 997**	756	89	81	2 987	645	671	423	—	1 135	11 116	4 803	12
94	—	0	101	**863**	98	8	7	315	60	59	51	—	93	1 422	548	13
200	21	5	189	**1 711**	162	24	14	673	116	134	47	—	217	2 995	1 467	14
197	17	1	112	**1 395**	117	21	14	482	127	115	17	—	174	1 752	1 049	15
114	12	1	63	**819**	71	11	7	272	75	71	45	—	109	997	724	16
245	26	2	168	**1 921**	150	12	20	611	150	148	163	—	327	2 140	602	17
72	2	3	50	**765**	78	9	10	325	51	70	38	—	119	1 055	328	18
38	—	1	36	**523**	80	4	9	309	66	74	62	—	96	755	85	19
267	2	3	200	**3 625**	454	27	29	2 032	256	585	122	2	477	5 998	2 059	20
87	1	0	62	**1 130**	127	5	11	603	89	151	36	—	137	1 653	581	21
49	—	0	36	**647**	84	6	7	330	32	101	49	—	60	695	197	22
65	—	0	20	**601**	75	2	6	408	57	127	18	—	103	1 009	312	23
66	1	3	82	**1 247**	168	14	5	691	78	206	19	2	177	2 641	969	24
6	—	1	1	**107**	17	—	1	58	7	5	—	—	14	398	394	25
3	—	1	—	**54**	9	—	—	28	2	1	—	—	4	268	332	26
3	—	0	1	**53**	8	—	1	30	5	4	—	—	10	130	62	27
209	19	9	111	**1 877**	214	24	32	820	180	242	180	—	318	2 315	1 338	28
172	19	8	94	**1 381**	141	24	26	543	128	183	79	—	246	1 620	978	29
37	—	1	17	**496**	73	—	6	277	52	59	101	—	72	695	360	30
514	4	7	366	**6 361**	880	104	56	3 389	439	799	595	—	617	15 973	10 855	31
48	—	0	37	**645**	101	3	6	403	41	118	101	—	64	1 137	315	32
68	—	4	20	**830**	121	6	4	519	54	114	137	—	108	1 337	593	33
157	—	1	90	**1 626**	218	27	14	785	111	201	119	—	117	6 006	3 641	34
78	2	0	61	**876**	112	7	10	446	64	89	68	—	97	1 550	709	35
52	1	—	31	**662**	90	6	8	390	51	56	45	—	75	1 293	959	36
111	1	2	127	**1 722**	238	55	14	846	118	221	125	—	156	4 650	4 638	37

Frändefors, Västra Tunhem, Södra Väne, Bjärke, Flundre, Lilla Edets köping, Lödöse, Skepplanda, Starrkärr, Nödinge, Angered, Stora Lundby, Lerum, Skallsjö, Hemsjö, Vårgårda och Herrljunga samt Vänersborgs, Trollhättans, Alingsås och Åmåls städer. Länet i övrigt bildar det södra hushållningssällskapsområdet.

	Län, storkommun, kommun 1951 och områdesbeteckning	Åkerjordens användning i hektar												
		Höstvete	Höstråg	Vårvete	Vårråg	Korn	Havre	Blandsäd	Baljväxter	Potatis	Sockerbetor	Foderrotfrukter	Grönfoder av säd o. baljv.	Vall till hö
1	Bäckefors c)	10	4	126	1	2	355	7	4	36	—	5	32	673
2	Ödskölt	10	3	80	1	—	200	3	0	22	—	4	17	383
3	Råggärd, del av	—	0	19	0	1	72	4	2	5	—	—	6	111
4	Bäcke	—	1	27	—	1	83	—	2	9	—	1	9	179
5	Högsäter b)	27	37	535	7	18	1 946	62	16	131	—	5	139	2 905
6	Järbo	6	7	123	1	5	424	12	5	28	—	0	27	594
7	Råggärd, del av	5	7	50	—	7	196	19	1	13	—	1	14	295
8	Lerdal	2	8	75	—	1	230	1	1	19	—	0	10	444
9	Rännelanda	3	5	86	3	2	298	6	2	17	—	0	19	436
10	Högsäter	11	10	201	3	3	798	24	7	54	—	4	69	1 136
11	Färgelanda b)	12	17	239	5	27	725	16	18	63	—	8	48	1 082
12	Ödeborg b)	9	25	252	2	40	775	50	24	59	—	10	63	1 052
13	Ödeborg	5	5	73	—	11	265	6	8	19	—	1	23	380
14	Torp	4	14	99	1	23	311	16	8	23	—	3	24	393
15	Valbo-Ryr	—	6	80	1	6	199	28	8	17	—	6	16	279
16	Kroppefjäll	60	23	356	4	9	1 341	90	32	80	—	6	93	2 077
17	Ör a)	23	13	229	1	7	915	64	23	42	—	4	45	1 327
18	Gunnarsnäs a)	29	5	48	1	2	215	22	5	13	—	1	21	311
19	Dalskog c)	8	5	79	2	0	211	4	4	25	—	1	27	439
20	Skållerud a)	4	1	33	1	6	103	10	1	24	—	0	11	388
21	Melleruds köping a)	74	18	198	—	65	986	186	30	47	—	9	71	1 533
22	Melleruds köping	—	—	—	—	—	—	—	—	0	—	—	—	0
23	Holm	52	6	133	—	45	620	138	12	31	—	7	45	1 014
24	Järn	22	12	65	—	20	366	48	18	16	—	2	26	519
25	Bolstad a)	245	212	525	3	50	2 372	133	127	80	—	16	125	3 097
26	Grinstad	56	108	184	—	18	871	49	36	35	—	3	46	1 132
27	Eriksstad	33	20	130	2	9	553	57	16	19	—	3	34	703
28	Bolstad	156	84	211	1	23	948	27	75	26	—	10	45	1 262
29	Brålanda a)	74	122	928	3	89	2 705	161	85	140	—	20	146	3 562
30	Gestad	40	66	288	—	39	839	52	35	52	—	8	31	1 105
31	Brålanda	25	35	446	1	35	1 122	82	40	51	—	10	69	1 444
32	Sundals-Ryr	9	21	194	2	15	744	27	10	37	—	2	46	1 013
33	Frändefors a)	30	68	539	8	30	1 670	73	30	157	—	12	111	2 701
34	Västra Tunhem a)	39	36	285	—	170	786	166	56	48	6	26	53	1 054
35	Vänersnäs	7	8	67	—	50	240	67	12	16	4	10	19	340
36	Västra Tunhem	32	28	218	—	120	546	99	44	32	2	16	34	714
37	Södra Väne a)	38	34	537	0	159	1 612	222	91	107	—	29	156	2 119
38	Norra Björke	6	5	105	—	18	271	38	12	19	—	12	32	329
39	*Väne-Åsaka*	*18*	*24*	*202*	*0*	*93*	*703*	*86*	*29*	*49*	—	*12*	*54*	*913*
40	Gärdhem	14	5	230	—	48	638	98	50	39	—	5	70	877
41	Bjärke	169	128	565	6	194	2 206	200	38	170	0	41	364	2 769
42	Stora Mellby a)	66	49	221	2	87	876	62	8	48	0	16	123	1 013
43	Magra a)	40	48	80	2	42	387	26	4	35	—	6	80	432
44	Långared b)	36	12	81	0	9	363	22	11	46	—	6	58	542
45	Erska a)	18	10	107	1	35	302	68	11	25	—	5	56	432
46	Lagmansered a)	9	9	76	1	21	278	22	4	16	—	8	47	350

Annan vall	Oljeväxter	Andra växtslag	Helträda och obrukad åker	Summa åkerjord, hektar	Antal husdjur: Hästar 3 år och däröver	Ungdjur och föl	Tjurar jämte oxar o. stutar	Kor	Kvigor	Kalvar	Får och lamm	Getter och killingar	Svin	Höns kläckta 1950 eller tidigare	Höns kläckta 1951	
86	—	4	129	**1 474**	224	28	22	776	124	212	102	—	197	3 349	1 718	1
52	—	2	72	**849**	127	7	10	488	81	135	87	—	142	1 542	828	2
13	—	0	26	**259**	37	3	8	129	14	51	15	—	24	901	174	3
21	—	2	31	**366**	60	18	4	159	29	26	—	—	31	906	716	4
635	31	2	666	**7 162**	938	180	67	3 310	738	954	368	—	1 395	16 080	13 497	5
166	7	0	109	**1 514**	209	67	18	604	132	192	67	—	286	6 116	6 815	6
56	8	1	86	**759**	102	8	15	358	70	118	53	—	118	1 486	1 658	7
68	1	0	100	**960**	148	20	9	532	105	148	113	—	184	1 312	520	8
93	3	1	124	**1 098**	141	10	5	547	103	156	31	—	212	1 829	904	9
252	12	0	247	**2 831**	338	75	20	1 269	328	340	104	—	595	5 337	3 600	10
313	32	1	243	**2 849**	316	30	26	1 288	301	307	92	—	436	6 659	5 030	11
307	55	2	271	**2 996**	312	14	28	1 227	327	297	103	—	588	4 150	2 283	12
114	26	0	100	**1 036**	99	5	5	387	91	82	31	—	157	1 433	628	13
92	18	2	109	**1 140**	129	7	16	529	131	128	37	—	229	1 742	1 002	14
101	11	0	62	**820**	84	2	7	311	105	87	35	—	202	975	653	15
508	45	9	389	**5 122**	608	119	43	2 074	474	510	177	—	1 276	6 831	3 427	16
383	43	4	267	**3 390**	358	79	27	1 218	315	315	106	—	884	4 268	2 457	17
78	2	2	59	**814**	112	18	8	342	84	75	18	—	196	1 139	473	18
47	—	3	63	**918**	138	22	8	514	75	120	53	—	196	1 424	497	19
56	—	0	32	**670**	73	12	8	293	48	60	80	—	79	1 260	346	20
418	48	5	262	**3 950**	409	108	43	1 274	338	270	55	—	820	3 978	2 338	21
3	—	0	—	**3**	3	—	—	—	—	—	—	—	—	25	—	22
291	43	2	154	**2 593**	262	62	32	784	231	174	24	—	441	2 624	1 303	23
124	5	3	108	**1 354**	144	46	11	490	107	96	31	—	379	1 329	1 035	24
1 152	458	14	948	**9 557**	740	137	74	2 962	703	738	161	—	2 501	12 013	6 637	25
438	78	3	335	**3 392**	291	63	30	1 185	299	270	55	—	1 061	5 136	2 973	26
254	49	4	220	**2 106**	168	24	16	635	153	184	31	—	612	2 678	1 340	27
460	331	7	393	**4 059**	281	50	28	1 142	251	284	75	—	828	4 199	2 324	28
1 300	227	8	858	**10 428**	972	199	69	4 006	915	878	250	—	2 772	13 846	6 561	29
421	101	5	305	**3 387**	296	64	23	1 203	261	272	47	—	922	4 199	2 163	30
580	107	2	301	**4 350**	415	90	25	1 757	432	418	118	—	1 280	6 276	2 839	31
299	19	1	252	**2 691**	261	45	21	1 046	222	188	85	—	570	3 371	1 559	32
679	20	12	434	**6 574**	716	67	47	2 902	550	507	162	—	1 355	11 735	6 108	33
475	266	7	248	**3 721**	273	13	30	1 435	411	347	62	—	636	4 562	2 641	34
179	110	2	87	**1 218**	94	6	5	448	142	125	42	—	189	2 110	1 241	35
296	156	5	161	**2 503**	179	7	25	987	269	222	20	—	447	2 452	1 400	36
777	99	16	412	**6 408**	650	39	50	3 119	645	520	70	—	1 125	10 022	4 561	37
116	2	1	81	**1 047**	129	6	6	526	124	96	12	—	281	2 112	1 005	38
330	27	4	168	**2 712**	277	12	17	1 319	248	238	36	—	459	4 226	1 758	39
331	70	11	163	**2 649**	244	21	27	1 274	273	186	22	—	385	3 684	1 798	40
754	83	8	195	**7 890**	897	49	67	4 677	809	656	225	—	2 814	21 883	14 337	41
302	37	2	88	**3 000**	320	18	24	1 575	289	228	36	—	1 415	7 583	5 536	42
156	19	2	10	**1 369**	155	8	8	777	148	106	39	—	467	3 702	2 923	43
71	—	2	23	**1 282**	190	2	12	965	112	113	85	—	274	5 606	2 973	44
128	16	2	28	**1 244**	123	8	13	804	137	100	28	—	482	3 246	1 815	45
97	11	—	46	**995**	109	13	10	556	123	109	37	—	176	1 746	1 090	46

	Län, storkommun, kommun 1951 och områdesbeteckning	Åkerjordens användning i hektar												
		Höstvete	Höstråg	Vårvete	Vårråg	Korn	Havre	Blandsäd	Baljväxter	Potatis	Sockerbetor	Foderrotfrukter	Grönfoder av säd o. baljv.	Vall till hö
1	Flundre a)	26	11	368	2	65	871	259	39	62	—	22	92	1 342
2	Upphärad	6	6	135	0	27	405	68	8	29	—	6	49	547
3	Rommele	10	2	70	—	17	156	58	10	12	—	5	13	237
4	Fors	6	1	123	2	20	230	109	18	16	—	9	24	440
5	Åsbräcka	4	2	40	—	1	80	24	3	5	—	2	6	118
6	Lilla Edets köping a)	1	—	29	—	17	65	21	4	6	—	1	4	125
7	Lödöse b)	17	3	225	—	24	549	137	22	62	—	16	64	835
8	Tunge	2	—	58	—	18	89	13	8	10	—	2	13	152
9	S:t Peder	2	1	44	—	2	120	32	6	13	—	2	11	199
10	Ale-Skövde	13	2	123	—	4	340	92	8	39	—	12	40	484
11	Skepplanda b)	25	19	289	0	47	851	144	14	84	—	22	39	1 161
12	Hålanda	10	7	70	—	25	245	31	3	29	—	5	9	293
13	Skepplanda	15	12	219	0	22	606	113	11	55	—	17	30	868
14	Starrkärr b)	7	4	203	—	43	677	92	19	89	—	20	70	1 140
15	Kilanda	1	1	38	—	25	118	35	2	18	—	5	20	210
16	Starrkärr	6	3	165	—	18	559	57	17	71	—	15	50	930
17	Nödinge b)	1	3	26	2	8	103	34	6	24	—	9	7	201
18	Angered b)	1	3	50	0	10	147	57	9	35	—	10	17	330
19	Stora Lundby b)	12	7	256	2	28	963	119	27	143	6	39	124	1 583
20	Bergum	2	1	78	—	10	256	44	8	47	—	14	30	469
21	Stora Lundby	7	2	98	—	14	464	49	14	67	—	20	64	781
22	Östad	3	4	80	2	4	243	26	5	29	6	5	30	333
23	Lerum b)	6	3	63	—	19	191	20	2	37	—	13	33	498
24	Skallsjö b)	2	3	40	1	16	120	25	0	29	—	11	10	250
25	Hemsjö	24	14	53	1	8	273	7	4	70	—	11	19	500
26	Hemsjö b)	20	11	42	1	8	225	7	4	55	—	10	14	377
27	Ödenäs d)	4	3	11	0	—	48	0	0	15	—	1	5	123
28	Vårgårda	200	329	587	4	167	3 157	178	54	368	—	91	317	3 812
29	Lena a)	28	45	56	—	9	352	24	5	30	—	12	52	405
30	Bergstena b)	6	29	23	—	1	157	8	3	15	—	2	34	164
31	Fullestad a)	17	17	33	—	7	185	16	9	14	—	8	35	199
32	Siene a)	2	33	75	1	19	173	11	4	18	—	5	22	226
33	Horla d)	6	8	16	1	0	111	6	1	18	—	0	9	152
34	Hol a)	18	32	60	—	2	342	14	3	35	—	7	42	408
35	Bälinge a)	3	27	60	—	4	193	7	1	12	—	1	18	186
36	Skogsbygden d)	7	4	13	0	2	109	0	1	19	—	1	2	167
37	Nårunga d)	8	4	15	0	6	123	3	1	26	—	2	8	211
38	Ljur d)	3	5	21	0	4	132	7	—	27	—	1	4	200
39	Ornunga d)	2	3	24	0	4	139	12	0	26	—	2	1	202
40	Asklanda d)	4	1	9	1	3	74	4	0	15	—	1	2	86
41	Kvinnestad d)	6	10	14	—	2	102	1	—	18	—	1	7	131
42	Algutstorp a)	7	12	19	0	2	162	6	1	23	—	10	13	181
43	Kullings-Skövde a)	50	60	53	—	25	352	28	16	28	—	16	26	393
44	Södra Härene a)	19	12	74	0	67	239	18	5	18	—	10	21	259
45	Tumberg a)	13	24	17	1	5	161	9	3	17	—	7	19	188
46	Bråttensby och Landa, del av, a)	1	3	5	—	5	51	4	1	9	—	5	2	54

Annan vall	Oljeväxter	Andra växtslag	Helträda och obrukad åker	Summa åkerjord, hektar	Antal husdjur: Hästar 3 år och däröver	Unghästar och föl	Tjurar jämte oxar o. stutar	Kor	Kvigor	Kalvar	Får och lamm	Getter och killingar	Svin	Höns kläckta 1950 eller tidigare	Höns kläckta 1951	
331	67	1	240	**3 798**	415	19	39	2 261	481	365	90	–	1 029	6 003	3 002	1
165	20	1	82	**1 554**	164	3	12	912	166	135	18	–	586	2 804	1 409	2
58	35	0	52	**735**	76	5	8	414	86	67	57	–	125	756	345	3
78	12	0	70	**1 158**	131	11	16	722	182	128	15	–	279	1 739	929	4
30	–	–	36	**351**	44	–	3	213	47	35	–	–	39	704	319	5
37	14	0	21	**345**	29	2	5	170	59	38	–	–	36	328	349	6
216	–	1	134	**2 305**	300	25	18	1 362	256	208	91	–	579	7 198	3 173	7
31	–	0	26	**422**	44	4	4	236	50	36	13	–	83	1 309	476	8
42	–	0	38	**512**	67	4	3	277	59	45	30	–	134	1 526	727	9
143	–	1	70	**1 371**	189	17	11	849	147	127	48	–	362	4 363	1 970	10
291	54	12	264	**3 316**	391	23	23	1 839	326	244	149	–	609	8 589	5 211	11
71	27	3	80	**908**	120	5	4	517	74	66	84	–	119	2 277	1 270	12
220	27	9	184	**2 408**	271	18	19	1 322	252	178	65	–	490	6 312	3 941	13
232	17	3	115	**2 731**	351	11	20	1 666	257	190	27	–	450	7 112	3 427	14
57	17	0	25	**572**	60	1	5	325	51	49	4	–	100	1 006	407	15
175	–	3	90	**2 159**	291	10	15	1 341	206	141	23	–	350	6 106	3 020	16
49	4	–	23	**500**	65	1	5	271	46	42	17	–	119	1 795	741	17
166	–	25	33	**893**	63	14	6	332	88	62	91	–	609	2 119	772	18
446	54	9	134	**3 952**	459	25	54	2 115	377	339	56	2	633	10 525	5 680	19
156	–	3	20	**1 138**	132	1	14	602	103	107	15	–	201	3 727	2 007	20
167	25	5	77	**1 854**	221	22	17	952	193	147	34	2	283	4 504	2 433	21
123	29	1	37	**960**	106	2	23	561	81	85	7	–	149	2 294	1 240	22
137	10	6	47	**1 085**	116	2	9	516	97	90	51	–	136	4 267	4 915	23
73	30	0	33	**643**	74	1	23	332	83	85	4	–	156	2 078	846	24
57	–	3	3	**1 047**	134	4	10	722	134	127	36	–	250	4 122	3 046	25
55	–	3	2	**834**	111	4	7	522	108	89	30	–	186	3 195	2 545	26
2	–	–	1	**213**	23	–	3	200	26	38	6	–	64	927	501	27
945	166	7	379	**10 761**	1 272	74	99	6 132	1 260	949	258	–	3 084	25 178	13 642	28
114	4	1	56	**1 193**	120	–	8	642	141	120	8	–	299	3 805	2 128	29
57	–	1	10	**510**	73	5	6	302	60	46	8	–	107	1 242	703	30
52	23	–	32	**647**	64	7	6	313	70	66	2	–	190	1 466	655	31
76	28	0	42	**735**	71	4	6	332	79	55	51	–	156	1 178	533	32
15	–	0	5	**348**	46	–	1	245	28	16	–	–	31	1 540	1 030	33
121	1	1	37	**1 123**	118	15	10	637	120	109	16	–	178	2 037	1 169	34
32	20	0	30	**594**	44	3	4	215	47	25	10	–	93	955	339	35
17	–	1	5	**348**	56	1	2	274	37	42	18	–	49	880	821	36
18	–	1	4	**430**	70	1	5	349	41	28	6	–	82	1 995	1 078	37
13	–	0	2	**419**	65	1	5	322	46	44	11	–	148	1 565	716	38
15	0	–	1	**431**	64	2	2	305	58	39	4	–	275	1 500	695	39
12	–	–	2	**214**	37	1	2	160	43	25	14	–	150	685	434	40
15	–	1	6	**314**	62	1	6	275	45	38	6	–	136	1 245	592	41
48	1	–	12	**497**	64	9	3	318	65	42	12	–	119	1 299	763	42
129	38	0	62	**1 276**	111	12	12	599	172	126	24	–	359	1 496	775	43
133	51	–	56	**982**	107	9	15	429	120	71	32	–	447	1 116	641	44
71	–	1	17	**553**	78	3	6	321	73	42	36	–	169	800	349	45
7	–	0	–	**147**	22	–	–	94	15	15	–	–	96	374	221	46

	Län, storkommun, kommun 1951 och områdesbeteckning	Åkerjordens användning i hektar												
		Höstvete	Höstråg	Vårvete	Vårråg	Korn	Havre	Blandsäd	Baljväxter	Potatis	Sockerbetor	Foderrot-frukter	Grönfoder av säd o. baljv.	Vall till hö
1	Herrljunga a)	68	53	132	—	25	981	80	30	80	—	51	117	1 191
2	Bråttensby och Landa, del av	8	4	16	—	3	131	8	3	12	—	5	12	137
3	Eggvena	23	3	18	—	4	227	16	10	8	—	13	24	279
4	Fölene	17	9	41	—	5	211	16	7	20	—	14	32	250
5	Remmene	6	11	26	—	6	140	20	4	12	—	5	10	192
6	Tarsled	10	10	20	—	6	158	13	2	15	—	9	18	176
7	Herrljunga	4	16	11	—	1	114	7	4	13	—	5	21	157
8	Gäsene d)	105	190	199	6	37	2 339	135	15	339	—	48	86	3 443
9	Hudene	5	19	28	—	8	234	10	2	31	—	3	19	350
10	Källunga	5	5	14	0	1	118	1	1	12	—	0	1	223
11	Mjäldrunga	11	14	7	0	4	148	6	0	15	—	4	4	231
12	Eriksberg	7	22	17	0	3	239	11	3	27	—	2	8	321
13	Skölvene	10	8	11	—	3	149	9	1	15	—	5	4	231
14	Södra Björke	5	3	3	—	1	74	10	0	9	—	3	4	89
15	Jällby	1	7	6	1	—	66	—	1	10	—	0	3	82
16	Grude	2	6	17	1	0	127	9	1	20	—	2	5	163
17	Vesene	9	10	14	0	2	126	10	—	32	—	2	6	213
18	Molla	3	15	19	1	3	165	10	1	28	—	5	9	254
19	Od	12	27	19	3	4	230	19	1	46	—	5	5	351
20	Hov	6	12	13	0	4	142	4	1	19	—	7	9	186
21	Norra Säm	3	8	5	—	—	46	28	2	7	—	1	5	83
22	Alboga	9	16	9	0	3	169	4	1	29	—	4	2	231
23	Broddarp	10	9	11	0	1	186	—	—	21	—	3	2	260
24	Öra	7	9	6	0	—	120	4	0	18	—	2	0	175
25	Hökerum d)	79	113	135	5	24	1 292	71	14	240	0	40	76	2 103
26	Kärråkra	5	9	7	0	3	95	6	1	16	—	1	5	165
27	Södra Vånga	5	4	2	1	1	43	3	2	9	—	2	1	54
28	Möne	11	13	4	1	0	112	5	1	23	—	3	10	171
29	Hällstad	23	19	14	—	2	220	8	3	40	—	5	17	364
30	Murum	11	14	6	1	0	163	—	2	28	—	1	2	230
31	Grovare	3	6	7	1	3	59	—	0	13	—	1	4	120
32	Fänneslunda	1	12	9	0	6	55	2	—	10	—	—	9	100
33	Härna	4	10	17	—	1	124	6	1	22	—	6	6	170
34	Södra Ving	15	18	53	1	6	328	36	4	64	0	21	14	569
35	Varnum	1	8	16	0	2	93	5	—	15	—	0	8	160
36	Toarp d)	8	14	78	5	12	589	44	5	116	—	28	24	1 156
37	Rångedala	1	6	29	2	2	204	16	2	40	—	11	7	334
38	Äspered	4	3	13	1	2	118	4	1	23	—	6	1	197
39	Toarp	3	5	36	2	8	267	24	2	53	—	11	16	625
40	Brämhult d)	1	0	8	1	2	67	12	1	18	—	5	11	161
41	Fristad d)	28	38	93	9	8	739	49	3	149	—	34	43	1 337
42	Gingri	2	2	15	1	1	125	10	—	26	—	4	6	228
43	Tärby	3	1	11	1	—	96	1	0	17	—	2	7	153
44	Fristad	2	7	31	2	5	199	8	0	38	—	7	10	366
45	Borgstena	10	16	18	3	2	163	15	3	30	—	14	13	294
46	Tämta	6	5	10	1	0	75	13	—	22	—	3	4	142
47	Vänga	5	7	8	1	—	81	2	0	16	—	4	3	154
48	Sandhult d)	11	10	67	6	7	423	25	3	113	—	15	25	1 009
49	Bredared	7	8	29	4	3	186	17	1	54	—	10	16	414
50	Sandhult	4	2	38	2	4	237	8	2	59	—	5	9	595

Annan vall	Oljeväxter	Andra växtslag	Helträda och obrukad åker	Summa åkerjord, hektar	Antal husdjur: Hästar 3 år och däröver	Unghästar och föl	Tjurar jämte oxar o. stutar	Kor	Kvigor	Kalvar	Får och lamm	Getter och killingar	Svin	Höns kläckta 1950 eller tidigare	Höns kläckta 1951	
396	38	6	50	**3 298**	396	46	20	1 853	392	302	47	—	1 489	5 792	2 670	1
50	7	—	8	**404**	45	5	2	198	47	28	3	—	166	755	311	2
90	6	2	19	**742**	76	19	3	424	90	74	12	—	358	966	478	3
77	7	0	4	**710**	102	11	5	432	89	70	16	—	371	1 280	620	4
67	9	1	8	**517**	53	7	3	240	69	32	2	—	238	821	402	5
80	4	1	4	**526**	66	4	3	331	56	51	8	—	253	1 029	493	6
32	5	2	7	**399**	54	—	4	228	41	47	6	—	103	941	366	7
597	9	5	42	**7 595**	1 281	134	104	5 388	1 193	923	128	—	3 913	16 581	8 821	8
31	9	1	2	**752**	105	4	5	455	89	84	24	—	247	1 916	711	9
32	—	0	4	**417**	75	5	4	297	55	44	8	—	123	1 107	656	10
20	—	1	2	**467**	100	16	11	388	100	63	13	—	573	1 209	778	11
32	—	0	4	**696**	132	27	16	484	118	69	13	—	367	1 724	878	12
16	—	0	0	**462**	73	3	6	374	51	66	2	—	221	1 252	602	13
6	—	—	3	**210**	42	2	4	161	40	25	—	—	100	427	227	14
31	—	—	—	**208**	29	3	1	134	18	22	2	—	168	490	362	15
33	—	0	2	**388**	64	3	3	247	71	40	—	—	305	693	445	16
31	—	—	3	**458**	86	4	8	363	64	62	15	—	196	1 180	492	17
35	—	0	8	**556**	91	—	3	385	80	53	23	—	209	1 122	508	18
74	—	0	2	**798**	149	16	11	604	118	105	9	—	338	1 442	607	19
45	—	—	4	**452**	73	5	6	293	73	46	3	—	186	1 127	927	20
44	—	—	—	**232**	20	4	2	129	47	32	3	—	148	371	180	21
45	—	3	1	**526**	87	11	8	367	85	89	9	—	302	797	417	22
96	—	0	7	**606**	83	19	10	412	99	76	4	—	271	867	577	23
26	—	—	—	**367**	72	12	6	295	85	47	—	—	159	857	454	24
299	—	4	36	**4 531**	811	143	86	3 395	795	633	133	—	2 007	10 451	4 779	25
43	—	—	1	**357**	82	18	10	307	69	65	14	—	170	816	357	26
4	—	—	1	**132**	31	6	3	124	33	25	4	—	92	314	145	27
13	—	—	1	**368**	84	28	11	328	88	58	—	—	228	919	376	28
36	—	0	3	**754**	134	15	15	542	137	85	13	—	292	1 660	654	29
31	—	0	3	**492**	90	22	11	382	92	81	—	—	220	1 019	376	30
16	—	0	—	**233**	39	1	2	153	45	30	2	—	79	503	261	31
48	—	—	13	**265**	28	4	8	123	43	28	—	—	49	264	58	32
19	—	—	1	**387**	72	7	7	313	53	52	9	—	215	873	509	33
77	—	4	12	**1 222**	206	36	14	895	191	170	78	—	532	3 542	1 863	34
12	—	0	1	**321**	45	6	5	228	44	39	13	—	130	541	180	35
153	—	4	16	**2 252**	349	14	26	1 675	271	282	18	1	857	4 342	1 818	36
64	—	1	1	**720**	124	4	7	584	94	96	8	—	330	1 274	535	37
13	—	0	3	**389**	70	6	4	332	48	53	8	—	216	872	517	38
76	—	3	12	**1 143**	155	4	15	759	129	133	2	1	311	2 196	766	39
26	—	2	0	**315**	48	2	3	239	49	36	2	—	651	1 267	908	40
191	6	15	19	**2 761**	424	18	35	2 002	440	340	57	1	956	7 131	2 753	41
37	—	7	1	**465**	62	1	6	302	74	62	4	—	204	1 294	763	42
38	—	—	2	**332**	46	6	3	212	53	27	6	—	122	738	264	43
52	6	8	10	**751**	99	2	8	498	78	87	15	—	174	1 547	503	44
38	—	—	2	**621**	104	6	11	437	134	81	5	—	235	1 932	539	45
11	—	—	2	**294**	59	1	4	264	57	47	12	1	110	935	385	46
15	—	—	2	**298**	54	2	3	289	44	36	15	—	111	685	299	47
128	—	1	10	**1 853**	279	7	24	1 368	282	271	39	—	600	6 005	4 205	48
53	—	1	2	**805**	135	3	9	650	121	108	17	—	243	1 588	1 111	49
75	—	0	8	**1 048**	144	4	15	718	161	163	22	—	357	4 417	3 094	50

	Län, storkommun, kommun 1951 och områdesbeteckning	Åkerjordens användning i hektar												
		Höstvete	Höstråg	Vårvete	Vårråg	Korn	Havre	Blandsäd	Baljväxter	Potatis	Sockerbetor	Foderrotfrukter	Grönfoder av säd o. baljv.	Vall till hö
1	Bollebygd d)	15	36	107	4	8	505	21	2	123	—	19	52	999
2	Töllsjö	1	10	35	1	2	146	12	0	38	—	4	12	307
3	Bollebygd, del av	14	26	72	3	6	359	9	2	85	—	15	40	692
4	Björketorp d)	2	13	55	1	1	276	18	1	57	—	14	20	519
5	Björketorp	2	11	51	1	0	256	15	1	52	—	14	15	467
6	Härryda, del av	—	2	3	—	—	12	3	—	3	—	0	4	36
7	Bollebygd, del av	—	0	1	—	1	8	—	—	2	—	0	1	16
8	Sätila d)	9	34	173	1	36	666	60	7	167	—	56	48	1 257
9	Sätila	6	25	119	1	12	427	38	3	106	—	31	38	775
10	Hyssna	3	9	54	0	24	239	22	4	61	—	25	10	482
11	Seglora d)	1	6	24	2	1	169	17	0	35	—	3	18	393
12	Kinnarumma d)	—	1	12	1	3	130	9	—	27	—	3	9	310
13	Fritsla d)	0	1	28	1	3	152	65	0	27	—	6	12	387
14	Skepphult	0	1	13	0	1	78	3	0	16	—	3	4	210
15	Fritsla	—	—	15	1	2	74	62	0	11	—	3	8	177
16	Kinna köping b)	3	7	55	0	11	115	51	2	29	—	13	24	297
17	Örby b)	1	7	66	0	18	286	52	2	68	—	13	20	574
18	Skene köping b)	16	8	34	1	32	141	58	6	36	—	11	16	332
19	Västra Mark	11	57	231	3	44	901	331	15	187	—	86	169	1 630
20	Hajom b)	2	3	39	1	3	165	49	2	42	—	15	29	356
21	Berghem b)	3	15	52	1	16	184	118	7	48	—	28	35	381
22	Fotskäl b)	—	9	69	0	12	225	71	2	35	—	15	48	350
23	Tostared d)	4	13	13	0	3	80	3	—	15	—	5	16	144
24	Surteby-Kattunga b)	2	17	58	1	10	247	90	4	47	—	23	41	399
25	Horred b)	18	56	232	0	40	843	212	16	109	—	74	141	1 175
26	Öxnevalla	9	23	61	0	15	192	83	5	35	—	23	40	351
27	Horred	3	16	61	—	13	238	54	4	32	—	20	29	337
28	Istorp	6	17	110	—	12	413	75	7	42	—	31	72	487
29	Kungsäter d)	4	85	122	3	12	574	68	2	107	—	43	61	774
30	Grimmared	0	18	30	1	4	153	20	0	21	—	12	7	185
31	Karl Gustav	—	25	27	1	—	175	12	2	35	—	14	16	227
32	Kungsäter	4	30	48	1	3	148	29	—	30	—	11	28	233
33	Gunnarsjö	0	12	17	—	5	98	7	0	21	—	6	10	129
34	Svansjö d)	0	22	99	2	6	419	19	1	109	—	22	44	831
35	Älekulla	0	8	20	1	1	98	7	0	26	—	4	14	165
36	Torestorp	0	8	42	—	2	151	6	—	41	—	9	18	330
37	Öxabäck	0	6	37	1	3	170	6	1	42	—	9	12	336
38	Högvad d)	1	9	61	1	20	290	44	3	70	—	17	36	631
39	Holsljunga	1	3	25	1	12	113	35	0	27	—	6	18	281
40	Mjöbäck	0	1	20	0	5	84	8	1	22	—	4	7	198
41	Älvsered	—	5	16	0	3	93	1	2	21	—	7	11	152

Annan vall	Oljeväxter	Andra växtslag	Helträda och obrukad åker	Summa åkerjord, hektar	Antal husdjur: Hästar 3 år och däröver	Unghästar och föl	Tjurar jämte oxar o. stutar	Kor	Kvigor	Kalvar	Får och lamm	Getter och killingar	Svin	Höns kläckta 1950 eller tidigare	Höns kläckta 1951	
145	—	1	28	**2 065**	291	11	22	1 577	241	262	96	—	623	6 291	3 830	1
18	—	0	4	**590**	84	1	7	528	58	95	29	—	172	2 062	1 636	2
127	—	1	24	**1 475**	207	10	15	1 049	183	167	67	—	451	4 229	2 194	3
95	—	3	19	**1 094**	145	3	12	812	132	167	6	—	330	2 822	1 612	4
89	—	2	17	**993**	131	3	11	749	126	147	6	—	305	2 467	1 531	5
6	—	1	1	**71**	10	—	1	41	3	15	—	—	17	215	81	6
0	—	—	1	**30**	4	—	—	22	3	5	—	—	8	140	—	7
416	16	3	26	**2 975**	358	25	33	2 054	458	391	105	—	1 569	5 777	3 310	8
245	6	1	18	**1 851**	214	8	15	1 276	262	197	48	—	911	4 007	2 563	9
171	10	2	8	**1 124**	144	17	18	778	196	194	57	—	658	1 770	747	10
102	—	1	1	**773**	99	4	11	508	92	92	43	—	215	1 848	605	11
74	—	0	3	**582**	72	2	6	359	58	47	19	—	149	1 102	592	12
80	—	1	13	**776**	120	57	12	448	81	120	21	1	207	1 685	1 013	13
27	—	1	5	**362**	46	3	7	258	28	64	7	1	116	959	625	14
53	—	0	8	**414**	74	54	5	190	53	56	14	—	91	726	388	15
90	11	5	7	**720**	77	21	12	380	158	120	21	3	285	1 435	1 281	16
128	5	2	15	**1 257**	141	6	8	764	148	172	23	—	498	3 306	1 812	17
86	38	3	19	**837**	74	7	8	421	121	104	23	5	366	1 972	1 178	18
733	57	5	44	**4 504**	540	46	48	2 705	724	617	126	7	2 588	11 492	9 720	19
137	—	0	9	**852**	106	7	5	576	128	101	8	—	459	2 050	1 422	20
163	12	1	8	**1 072**	120	18	14	580	160	186	30	4	706	2 254	1 758	21
203	15	3	14	**1 071**	129	6	10	670	184	135	70	3	540	3 427	3 023	22
37	—	—	0	**333**	54	1	3	248	69	39	7	—	236	1 004	944	23
193	30	1	13	**1 176**	131	14	16	631	183	156	11	—	647	2 757	2 573	24
678	34	3	70	**3 701**	412	48	61	1 793	519	555	121	—	1 846	7 439	5 956	25
186	16	0	24	**1 063**	112	11	11	503	156	161	34	—	478	2 127	1 600	26
169	9	2	24	**1 011**	105	11	10	514	134	127	45	—	576	1 911	1 303	27
323	9	1	22	**1 627**	195	26	40	776	229	267	42	—	792	3 401	3 053	28
226	2	1	28	**2 112**	329	50	22	1 338	329	332	250	2	1 421	8 433	5 620	29
75	—	—	6	**532**	81	18	4	280	62	64	26	—	328	2 467	2 215	30
36	1	1	6	**578**	108	5	9	433	100	107	70	2	505	3 044	1 507	31
88	1	0	10	**664**	81	25	6	376	119	105	73	—	382	1 949	1 280	32
27	—	—	6	**338**	59	2	3	249	48	56	81	—	206	973	618	33
81	—	0	4	**1 659**	346	37	15	1 513	252	300	157	—	850	3 834	1 752	34
11	—	—	—	**355**	79	13	5	328	48	49	49	—	173	831	261	35
43	—	0	4	**654**	126	15	4	514	103	108	44	—	319	1 246	375	36
27	—	0	0	**650**	141	9	6	671	101	143	64	—	358	1 757	1 116	37
69	—	3	3	**1 258**	224	10	8	1 016	184	194	83	—	549	7 248	11 552	38
20	—	2	2	**546**	94	4	3	449	87	98	59	—	229	1 396	1 092	39
31	—	—	0	**381**	72	5	4	293	48	62	14	—	155	4 664	9 715	40
18	—	1	1	**331**	58	1	1	274	49	34	10	—	165	1 188	745	41

	Län, storkommun, kommun 1951 och områdesbeteckning	Åkerjordens användning i hektar												
		Höstvete	Höstråg	Vårvete	Vårråg	Korn	Havre	Blandsäd	Baljväxter	Potatis	Sockerbetor	Foderrotfrukter	Grönfoder av säd o. baljv.	Vall till hö
1	Kindaholm d)	4	39	125	9	117	706	154	5	155	0	61	87	1 269
2	Mårdaklev	0	5	29	1	14	142	21	1	29	—	11	26	247
3	Kalv	1	14	34	4	15	239	12	0	43	—	15	26	392
4	Östra Frölunda	3	9	29	3	85	143	108	2	54	—	23	18	333
5	Håcksvik	0	11	33	1	3	182	13	2	29	0	12	17	297
6	Axelfors d)	3	29	100	2	27	611	78	7	94	—	25	54	1 070
7	Örsås	—	12	29	0	6	193	23	3	30	—	12	14	360
8	Revesjö	2	4	17	1	7	94	18	2	15	—	4	12	182
9	Redslared	0	2	9	1	0	72	3	1	10	—	1	7	144
10	Ullasjö	1	11	45	—	14	252	34	1	39	—	8	21	384
11	Svenljunga köping d)	—	6	38	0	14	162	10	4	26	—	4	25	296
12	Lysjö d)	1	15	71	5	13	441	36	1	84	—	17	37	960
13	Sexdrega	1	7	31	3	7	190	26	1	31	—	9	20	420
14	Roasjö	0	3	8	1	2	57	2	—	11	—	2	1	137
15	Ljushult	0	2	17	0	3	97	3	—	25	—	3	12	236
16	Hillared	0	3	15	1	1	97	5	—	17	—	3	4	167
17	Länghem d)	6	45	97	2	69	617	74	9	99	—	29	44	1 123
18	Dannike	1	3	19	1	3	95	3	0	18	—	4	10	183
19	Länghem	1	29	47	1	59	323	59	5	53	—	11	26	592
20	Månstad	4	13	31	0	7	199	12	4	28	—	14	8	348
21	Limmared d)	—	1	7	1	2	47	1	0	12	—	1	0	82
22	Tranemo d)	8	36	117	5	10	689	21	3	114	—	35	28	1 223
23	Tranemo	2	12	56	4	6	317	10	2	49	—	16	18	526
24	Ambjörnarp	2	7	23	1	1	143	3	0	26	—	8	2	246
25	Sjötofta	2	10	19	0	1	125	3	0	21	—	6	4	216
26	Mossebo	2	7	19	—	2	104	5	1	18	—	5	4	235
27	Dalstorp d)	9	54	112	9	15	650	57	12	112	—	64	64	1 041
28	Nittorp	1	19	34	3	5	207	11	2	30	—	20	6	330
29	Ljungsarp	3	15	25	2	2	136	5	2	27	—	12	17	246
30	Ölsremma	0	2	14	2	1	56	3	1	13	—	6	8	109
31	Dalstorp	5	16	28	1	5	170	33	5	32	—	19	24	258
32	Hulared	—	2	11	1	2	81	5	2	10	—	7	9	98
33	Åsunden d)	37	80	166	11	63	873	160	20	192	—	91	90	1 540
34	Södra Säm	9	12	21	1	9	114	28	4	25	—	17	9	173
35	Finnekumla	3	9	17	—	18	91	6	0	13	—	5	4	139
36	Tvärred	4	19	43	1	5	201	18	2	44	—	25	19	387
37	Marbäck	8	11	18	1	3	119	11	1	31	—	10	16	190
38	Gällstad	12	23	47	3	25	245	85	10	59	—	25	35	463
39	Grönahög	1	6	20	5	3	103	12	3	20	—	9	7	188
40	Redväg d)	106	264	294	46	34	2 809	177	22	421	—	167	200	4 154
41	Strängsered	4	6	16	2	2	97	20	1	19	—	9	9	184
42	Gullered	5	9	20	4	3	130	11	1	22	—	15	13	231
43	Hössna	4	18	38	5	1	258	7	2	36	—	19	10	437
44	Liared	7	13	18	4	3	150	4	0	24	—	14	10	244
45	Kölingared	9	17	28	6	3	192	14	1	30	—	18	11	340
46	Knätte	9	17	13	2	0	140	1	1	22	—	13	11	234

Annan vall	Oljeväxter	Andra växtslag	Helträda och obrukad åker	Summa åkerjord, hektar	Antal husdjur: Hästar 3 år och däröver	Unghästar och föl	Tjurar jämte oxar o. stutar	Kor	Kvigor	Kalvar	Får och lamm	Getter och killingar	Svin	Höns kläckta 1950 eller tidigare	Höns kläckta 1951	
316	57	0	39	**3 143**	398	27	44	2 061	493	432	155	--	1 985	6 039	4 128	1
49	—	—	1	**576**	90	13	2	413	86	74	32	--	397	1 558	1 218	2
70	—	0	13	**878**	127	3	14	649	164	130	60	—	509	1 812	1 059	3
170	57	—	21	**1 058**	90	10	23	520	153	146	9	--	786	1 219	1 015	4
27	—	—	4	**631**	91	1	5	479	90	82	54	--	293	1 450	836	5
243	10	4	49	**2 406**	297	17	24	1 335	284	290	55	—	930	3 320	2 033	6
72	1	3	11	**769**	81	1	7	415	68	86	25	--	284	1 073	646	7
37	2	--	3	**400**	52	5	3	255	52	63	11	—	179	610	389	8
50	—	—	6	**306**	41	5	9	167	38	35	6	--	73	442	234	9
84	7	1	29	**931**	123	6	5	498	126	106	13	-	394	1 195	764	10
73	10	2	6	**676**	74	10	6	339	95	73	12	2	221	1 280	527	11
185	1	3	8	**1 878**	261	15	22	1 258	218	239	66	—	514	3 037	1 229	12
112	1	0	3	**862**	110	7	11	527	107	115	10	--	210	1 054	428	13
17	--	0	1	**242**	35	3	2	158	27	37	11	--	50	551	134	14
26	—	0	2	**426**	68	1	3	335	53	58	9	--	126	893	375	15
30	—	3	2	**348**	48	4	6	238	31	29	36	—	128	539	292	16
252	46	2	13	**2 527**	345	76	40	1 474	420	348	36	--	958	3 465	1 795	17
14	—	0	2	**356**	60	4	5	246	50	45	3	—	102	643	382	18
155	45	2	8	**1 416**	167	50	20	764	219	166	16	—	571	1 647	806	19
83	1	—	3	**755**	118	22	15	464	151	137	17	—	285	1 175	607	20
25	—	5	8	**192**	20	5	2	77	22	26	5	—	46	163	79	21
146	0	0	19	**2 454**	399	19	27	1 806	367	416	211	—	974	4 614	1 911	22
79	0	0	17	**1 114**	179	14	12	711	188	184	36	—	432	1 892	726	23
24	—	0	0	**486**	76	4	4	406	56	87	102	—	201	1 024	399	24
26	—	0	1	**434**	75	—	4	368	69	72	67	—	167	831	543	25
17	—	0	1	**420**	69	1	7	321	54	73	6	—	174	867	243	26
133	2	0	16	**2 350**	425	33	40	1 769	481	418	94	—	1 225	3 429	1 494	27
49	—	0	3	**720**	129	12	12	517	133	116	44	—	371	979	463	28
16	—	0	1	**509**	98	—	9	451	111	88	28	—	241	794	346	29
3	—	—	1	**219**	43	1	7	187	44	43	8	—	110	345	128	30
30	2	0	1	**629**	118	18	9	454	145	131	7	—	412	1 029	387	31
35	—	0	10	**273**	37	2	3	160	48	40	7	—	91	282	170	32
268	32	1	55	**3 679**	555	80	71	2 424	744	602	421	—	2 010	6 050	2 704	33
27	—	0	11	**460**	73	14	6	300	96	81	46	—	389	885	503	34
35	32	0	17	**389**	50	9	10	199	57	50	—	—	93	562	299	35
33	—	0	5	**806**	125	5	23	621	121	120	8	—	498	1 426	565	36
36	—	0	7	**462**	71	12	4	320	129	87	6	—	236	822	346	37
126	—	1	11	**1 170**	159	29	20	655	256	174	344	—	599	1 660	802	38
11	—	—	4	**392**	77	11	8	329	85	90	17	—	195	695	189	39
892	8	8	137	**9 739**	1 566	294	190	6 235	1 851	1 461	332	—	4 119	18 513	8 286	40
17	—	0	8	**394**	64	6	7	271	68	54	37	—	134	556	176	41
32	—	0	7	**503**	85	7	6	360	111	109	50	—	231	913	275	42
47	—	0	13	**895**	132	22	10	593	187	125	19	—	252	1 412	499	43
42	—	0	7	**540**	86	3	13	377	116	81	28	—	210	959	264	44
69	8	—	35	**781**	119	15	14	496	133	101	31	—	256	1 397	533	45
31	—	0	2	**496**	100	16	11	388	93	69	14	—	251	739	408	46

	Län, storkommun, kommun 1951 och områdesbeteckning[1]	Åkerjordens användning i hektar												
		Höstvete	Höstråg	Vårvete	Vårråg	Korn	Havre	Blandsäd	Baljväxter	Potatis	Sockerbetor	Foderrotfrukter	Grönfoder av säd o. baljv.	Vall till hö
	Redväg d) (forts.)													
1	Böne	6	14	9	0	0	127	4	1	19	—	5	4	212
2	Fivlered	2	7	11	6	0	110	2	2	15	—	6	—	185
3	Solberga	1	5	7	1	1	80	2	1	10	—	1	2	121
4	Norra Åsarp	13	33	18	1	6	354	25	1	39	—	9	11	451
5	Smula	7	15	5	1	6	133	4	2	17	—	5	5	164
6	Kölaby	1	18	32	1	1	276	12	2	30	—	4	15	364
7	Humla	2	7	12	1	2	80	11	1	15	—	1	3	126
8	Blidsberg	4	17	17	7	0	152	5	4	25	—	4	11	188
9	Dalum	17	23	13	1	5	172	29	0	32	—	14	27	230
10	Timmele	15	45	37	4	1	358	26	2	66	—	30	58	443
11	*Städer*	84	46	513	5	128	1 932	229	61	237	—	58	139	3 102
12	Vänersborg a)	20	8	236	1	44	725	77	40	64	—	10	51	1 016
13	Vänersborg	16	7	173	—	39	538	58	34	42	—	9	39	757
14	Väne-Ryr	4	1	63	1	5	187	19	6	22	—	1	12	259
15	Trollhättan a)	11	5	106	—	29	377	41	9	32	—	5	26	470
16	Alingsås b)	31	15	113	1	44	402	55	10	54	—	11	25	644
17	Alingsås	—	3	11	—	—	22	—	—	3	—	1	4	73
18	Alingsås landsförsamling och Rödene	31	12	102	1	44	380	55	10	51	—	10	21	571
19	Borås d)	—	1	22	1	4	154	23	1	37	—	8	16	451
20	Ulricehamn d)	14	17	22	2	5	231	24	1	43	—	23	18	403
21	Åmål a)	8	—	14	—	2	43	9	0	7	—	1	3	118
22	**Skaraborgs län**	15 673	11 511	11 300	156	6 059	74 169	13 033	3 672	5 576	556	3 046	8 314	95 412
23	*Landsbygd*	15 134	11 052	10 878	146	5 792	71 716	12 424	3 574	5 260	529	2 902	8 044	91 950
24	Tun a)	185	17	115	—	102	574	222	46	23	7	14	72	764
25	Karaby	36	—	29	—	10	165	85	17	6	1	4	28	261
26	Tun	86	2	57	—	71	180	87	11	8	1	4	22	229
27	Friel	63	15	29	—	21	229	50	18	9	5	6	22	274
28	Grästorp a)	700	166	780	3	468	3 626	876	278	140	27	95	412	4 379
29	Täng	68	13	19	—	8	182	37	19	8	0	4	8	249
30	Håle	67	2	52	—	30	248	71	22	10	2	7	22	316
31	Särestad	107	9	60	1	34	372	210	38	14	1	9	54	535
32	Flakeberg	92	20	56	—	29	274	80	24	10	2	13	27	381
33	Bjärby	34	7	28	—	14	236	12	9	7	1	4	20	235
34	Ås	90	11	81	—	89	315	115	32	9	0	6	33	387
35	Sal	38	3	52	—	24	187	56	21	6	2	3	16	242
36	Flo	47	9	134	—	159	553	159	54	23	1	16	80	690
37	Tengene	52	44	57	—	21	374	43	27	15	2	14	47	377
38	Grästorps köping	4	—	7	—	2	28	9	3	2	1	—	5	45
39	Trökörna	31	10	92	—	19	370	23	11	17	6	8	55	386
40	Längnum	16	15	56	—	12	123	18	5	5	1	5	10	130
41	Hyringa	54	23	86	2	27	364	43	13	14	8	6	35	406

[1] Naturliga jordbruksområden i Skaraborgs län: a) Slättbygden; b) Falbygden; c) Nordöstra höglandet; d) Sydöstra höglandet.

Annan vall	Oljeväxter	Andra växtslag	Helträda och obrukad åker	Summa åkerjord, hektar	Antal husdjur: Hästar 3 år och däröver	Unghästar och föl	Tjurar jämte oxar o. stutar	Kor	Kvigor	Kalvar	Får och lamm	Getter och killingar	Svin	Höns kläckta 1950 eller tidigare	Höns kläckta 1951	
38	—	—	2	**441**	72	11	11	279	98	62	18	—	234	557	264	1
39	—	0	2	**387**	69	11	10	245	81	48	28	—	128	947	212	2
25	—	1	—	**258**	38	5	5	160	44	37	15	—	71	376	236	3
165	—	—	25	**1 151**	167	43	26	592	211	221	15	—	577	2 137	744	4
50	—	1	1	**416**	65	24	9	268	77	85	5	—	286	891	643	5
136	—	0	8	**900**	136	35	16	538	159	147	13	—	328	1 722	714	6
21	—	—	0	**282**	51	7	7	187	51	33	1	—	126	800	558	7
45	—	0	7	**486**	98	20	10	346	91	51	22	—	130	1 292	660	8
43	—	0	15	**621**	99	20	15	437	118	76	—	—	359	1 600	1 204	9
92	—	6	5	**1 188**	185	49	20	698	213	162	36	—	546	2 215	896	10
835	74	27	410	**7 880**	1 082	65	79	3 806	845	796	199	7	2 631	14 938	8 081	11
332	20	4	205	**2 853**	284	25	23	1 148	273	265	88	—	717	3 834	1 897	12
208	20	4	151	**2 095**	207	22	19	833	202	205	72	—	601	2 356	1 268	13
124	—	0	54	**758**	77	3	4	315	71	60	16	—	116	1 478	629	14
171	17	9	91	**1 399**	143	14	11	639	152	128	3	—	202	1 620	804	15
149	33	4	74	**1 665**	150	5	20	762	168	142	82	—	377	4 012	2 739	16
11	1	0	5	**134**	14	—	2	43	9	8	2	—	28	634	630	17
138	32	4	69	**1 531**	136	5	18	719	159	134	80	—	349	3 378	2 109	18
106	—	8	11	**843**	320	5	13	547	85	109	17	1	710	2 813	1 522	19
59	4	2	8	**876**	147	14	11	633	149	144	4	6	548	2 183	835	20
18	—	0	21	**244**	38	2	1	77	18	8	5	—	77	476	284	21
27 570	12 933	566	19 801	**309 347**	29 384	4 053	3 834	121 158	38 290	30 427	6 101	28	106 527	548 100	373 785	22
26 608	12 342	497	19 233	**298 081**	27 645	3 955	3 670	116 997	36 863	29 349	6 008	27	102 735	527 302	362 247	23
317	159	2	192	**2 811**	229	51	18	911	292	223	59	—	1 008	3 558	1 972	24
95	22	1	39	**799**	79	33	7	303	101	73	5	—	440	935	397	25
118	99	0	78	**1 053**	63	10	7	275	96	69	6	—	215	818	445	26
104	38	1	75	**959**	87	8	4	333	95	81	48	—	353	1 805	1 130	27
1 359	750	8	1 221	**15 288**	1 370	256	120	5 687	1 524	1 254	168	1	5 694	23 499	13 438	28
65	18	0	78	**776**	67	23	4	261	79	75	2	—	290	1 422	1 125	29
82	72	0	78	**1 081**	98	23	9	372	75	69	2	—	362	2 235	1 597	30
148	43	2	131	**1 768**	170	37	15	681	195	129	24	—	818	2 757	1 518	31
138	66	0	127	**1 339**	127	19	11	490	130	114	11	—	835	1 911	1 216	32
78	31	—	86	**802**	70	14	6	251	62	62	3	—	450	1 058	602	33
124	86	1	132	**1 511**	109	27	9	485	168	139	14	—	499	1 608	1 083	34
42	37	—	56	**785**	74	9	6	291	99	74	—	—	201	1 028	794	35
222	190	3	192	**2 532**	186	24	18	942	251	204	11	—	707	3 171	1 513	36
121	27	1	107	**1 329**	124	19	14	553	125	110	16	—	541	2 419	993	37
12	—	—	6	**124**	22	2	2	50	17	14	2	—	34	337	75	38
90	41	0	77	**1 236**	139	13	8	588	132	94	21	—	342	2 745	1 409	39
75	100	0	50	**621**	49	8	4	188	51	47	14	—	159	642	320	40
162	39	1	101	**1 384**	135	38	14	535	140	123	48	1	456	2 166	1 193	41

	Län, storkommun, kommun 1951 och områdesbeteckning	Åkerjordens användning i hektar												
		Höstvete	Höstråg	Vårvete	Vårråg	Korn	Havre	Blandsäd	Baljväxter	Potatis	Sockerbetor	Foderrotfrukter	Grönfoder av säd o. baljv.	Vall till hö
1	Essunga a)	187	477	645	4	196	3 547	334	76	201	20	123	605	3 487
2	Malma	40	39	76	—	24	395	33	11	19	9	13	62	387
3	Främmestad	61	64	114	3	26	681	52	24	39	3	28	119	670
4	Bäreberg	23	25	58	—	18	320	35	6	20	1	13	49	360
5	Essunga	12	163	185	1	28	899	99	14	56	5	33	146	920
6	Kyrkås	3	20	18	—	5	98	9	3	6	1	2	25	99
7	Fåglum	17	67	43	0	24	393	32	3	19	0	13	64	352
8	Barne-Åsaka	17	77	87	—	50	460	42	6	27	—	10	80	406
9	Lekåsa, del av	14	22	64	—	21	301	32	9	15	1	11	60	293
10	Vedum a)	138	253	199	2	88	1 720	230	49	99	10	66	257	1 718
11	Eling	13	50	49	—	25	293	37	8	16	2	9	46	275
12	Västerbitterna	32	23	36	1	8	300	25	4	14	1	7	39	290
13	Österbitterna	29	33	28	0	5	270	25	9	15	1	9	51	287
14	Laske-Vedum	25	81	54	0	29	493	57	13	32	5	23	71	476
15	Södra Lundby	39	66	32	1	21	364	86	15	22	1	18	50	390
16	Larv a)	436	362	125	1	70	1 661	274	76	89	17	70	280	1 897
17	Larv	149	197	59	1	40	785	125	33	48	8	32	107	837
18	Lekåsa, del av	—	—	—	—	—	—	—	—	—	—	—	—	4
19	Längjum	136	85	42	—	21	541	83	27	20	6	22	112	585
20	Tråvad	151	80	24	—	9	335	66	16	21	3	16	61	471
21	Ryda a)	516	377	367	0	255	2 476	552	152	135	42	113	346	2 992
22	Hällum	80	16	42	—	37	215	93	16	6	7	12	24	276
23	Skarstad	191	8	37	—	16	409	112	42	11	5	18	51	559
24	Önum	75	133	30	0	39	420	85	21	35	2	28	77	505
25	Naum	25	108	88	0	78	447	71	20	32	9	15	56	482
26	Södra Kedum	25	67	99	—	20	464	66	28	28	6	18	65	492
27	Ryda	120	45	71	—	65	521	125	25	23	13	22	73	678
28	Vara köping a)	91	7	20	—	18	257	102	21	10	4	20	18	350
29	Levene a)	397	104	234	2	187	1 439	271	101	58	17	67	170	1 731
30	Sparlösa	122	33	79	1	50	474	74	27	18	0	11	60	514
31	Slädene	14	5	37	—	20	120	4	8	6	1	6	13	147
32	Levene	127	49	84	1	76	562	80	32	24	14	26	61	622
33	Long	134	17	34	—	41	283	113	34	10	2	24	36	448
34	Järpås a)	390	93	139	—	169	1 148	170	80	32	37	51	99	1 289
35	Uvered	125	23	47	—	38	435	35	22	5	9	10	23	394
36	Järpås	210	61	64	—	115	547	102	44	20	21	33	41	693
37	Häggesled	55	9	28	—	16	166	33	14	7	7	8	35	202
38	Örslösa a)	487	60	212	—	61	1 705	368	147	73	19	71	156	2 037
39	Lavad	54	10	35	—	17	180	57	15	7	9	8	12	269
40	Gillstad	67	10	16	—	8	230	30	21	10	3	13	25	279
41	Tranum	91	6	10	—	—	215	60	18	8	0	5	8	215
42	Tådene	48	4	14	—	1	95	49	11	5	0	7	10	147
43	Norra Kedum	31	4	28	—	5	129	20	16	4	—	2	15	143
44	Väla	19	3	39	—	15	215	23	18	7	3	6	22	243
45	Örslösa	115	11	49	—	7	442	51	28	16	3	18	42	497
46	Söne	62	12	21	—	8	199	78	20	16	1	12	22	244

Annan vall	Oljeväxter	Andra växtslag	Helträda och obrukad åker	Summa åkerjord, hektar	Antal husdjur: Hästar 3 år och däröver	Unghästar och föl	Tjurar jämte oxar o. stutar	Kor	Kvigor	Kalvar	Får och lamm	Getter och killingar	Svin	Höns kläckta 1950 eller tidigare	Höns kläckta 1951	
1 352	137	13	577	**11 981**	1 304	157	110	5 735	1 275	1 043	261	2	5 488	25 875	15 933	1
152	24	3	98	**1 385**	141	15	18	609	137	103	30	—	878	2 871	1 552	2
184	30	0	87	**2 185**	239	29	13	1 085	238	202	53	2	1 039	5 624	3 593	3
124	6	2	31	**1 091**	135	16	11	604	123	105	27	—	446	3 397	2 863	4
348	53	8	164	**3 134**	308	36	25	1 463	329	269	40	—	1 372	7 016	4 136	5
56	—	—	13	**358**	35	8	5	160	37	36	10	—	101	647	466	6
174	7	0	71	**1 279**	148	21	8	621	142	106	38	—	491	1 959	1 082	7
175	15	0	73	**1 525**	177	12	14	711	153	129	32	—	692	3 064	1 543	8
139	2	0	40	**1 024**	121	20	16	482	116	93	31	—	469	1 297	698	9
500	55	6	209	**5 599**	642	88	48	2 774	611	457	126	—	2 869	11 667	8 988	10
106	5	1	53	**988**	116	22	8	461	90	71	9	—	331	1 817	1 040	11
76	8	2	28	**894**	109	16	8	453	100	81	46	—	344	1 235	800	12
76	—	0	16	**854**	128	12	11	527	100	64	19	—	416	2 756	1 920	13
152	25	2	46	**1 584**	176	21	12	803	192	142	28	—	1 031	4 123	3 904	14
90	17	1	66	**1 279**	113	17	9	530	129	99	24	—	747	1 736	1 324	15
471	222	12	331	**6 394**	634	67	58	2 533	648	476	161	1	3 065	12 879	10 872	16
212	50	4	163	**2 850**	303	32	29	1 205	308	233	126	—	1 327	5 582	3 955	17
—	—	—	—	**4**	—	—	—	—	—	—	—	—	—	—	—	18
165	24	3	89	**1 961**	209	20	20	830	210	144	26	1	1 055	3 727	3 111	19
94	148	5	79	**1 579**	122	15	9	498	130	99	9	—	683	3 570	3 806	20
819	332	16	474	**9 964**	917	107	97	3 842	999	885	112	—	5 382	22 302	18 506	21
110	31	1	82	**1 048**	73	13	6	327	129	102	13	—	456	1 221	948	22
150	32	7	110	**1 758**	153	12	23	664	201	145	12	—	926	3 251	2 810	23
148	74	3	45	**1 720**	147	30	17	620	175	157	—	—	1 516	3 448	2 831	24
146	82	2	75	**1 736**	177	11	13	666	167	143	34	—	731	4 764	3 762	25
114	50	1	51	**1 594**	162	11	13	711	126	139	27	—	747	4 970	4 270	26
151	63	2	111	**2 108**	205	30	25	854	201	199	26	—	1 006	4 648	3 885	27
110	35	1	21	**1 085**	112	23	4	461	133	125	4	5	689	5 280	18 660	28
522	312	3	460	**6 075**	528	77	45	2 198	606	473	82	—	2 635	10 252	9 707	29
152	66	0	200	**1 881**	178	33	15	705	156	152	27	—	546	2 377	1 632	30
39	41	—	41	**502**	49	6	3	181	58	39	10	—	110	658	412	31
170	146	2	142	**2 218**	185	26	12	752	211	159	30	—	1 514	5 197	5 454	32
161	59	1	77	**1 474**	116	12	15	560	181	123	15	—	465	2 020	2 209	33
355	346	1	298	**4 697**	350	72	39	1 521	529	452	75	1	1 560	7 174	7 677	34
78	85	1	121	**1 451**	91	15	13	452	154	128	4	—	400	2 789	3 628	35
188	238	0	147	**2 524**	195	45	21	824	281	253	43	1	883	3 203	2 975	36
89	23	0	30	**722**	64	12	5	245	94	71	28	—	277	1 182	1 074	37
577	295	13	485	**6 766**	550	82	63	2 383	780	622	82	2	3 277	11 376	7 971	38
77	45	1	73	**869**	65	9	6	286	109	87	8	—	408	1 621	1 574	39
63	7	1	54	**837**	79	10	6	336	92	83	12	—	450	1 913	1 476	40
73	73	—	79	**861**	64	16	5	258	102	64	2	—	274	1 038	675	41
97	87	4	33	**612**	37	8	18	161	38	78	—	—	411	749	540	42
57	13	2	37	**506**	43	5	5	183	63	41	2	2	239	674	294	43
87	15	1	29	**745**	55	4	3	249	83	59	22	—	293	1 233	693	44
84	34	—	125	**1 522**	132	22	15	557	194	134	20	—	663	2 423	1 487	45
39	21	4	55	**814**	75	8	5	353	99	76	16	—	539	1 725	1 232	46

	Län, storkommun, kommun 1951 och områdesbeteckning	Åkerjordens användning i hektar												
		Höstvete	Höstråg	Vårvete	Vårråg	Korn	Havre	Blandsäd	Baljväxter	Potatis	Sockerbetor	Foderrotfrukter	Grönfoder av säd o. baljv.	Vall till hö
1	Norra Kålland a)	746	165	228	—	45	1 659	337	206	88	16	104	119	2 045
2	Skalunda	60	12	10	—	4	151	70	27	7	8	8	11	238
3	Rackeby	162	12	19	—	4	229	41	43	11	2	14	21	288
4	Strö	74	7	26	—	2	153	43	25	7	—	9	8	202
5	Otterstad	170	52	111	—	9	448	71	39	31	3	21	18	557
6	Sunnersberg	151	57	43	—	15	405	49	31	19	3	31	36	445
7	Gösslunda	129	25	19	—	11	273	63	41	13	0	21	25	315
8	Kållands-Råda a)	358	94	176	—	82	922	224	146	56	23	48	63	1 041
9	Råda	120	57	79	—	26	306	103	64	33	8	23	20	373
10	Mellby	117	21	56	—	35	375	43	38	15	8	15	25	366
11	Kållands-Åsaka	121	16	41	—	21	241	78	44	8	7	10	18	302
12	Vinninga a)	428	498	248	—	209	1 664	314	163	107	71	116	235	2 045
13	Hovby	72	74	44	—	50	283	65	43	16	21	18	43	351
14	Norra Härene	189	124	49	—	77	507	157	69	23	26	36	50	625
15	Lindärva	55	46	29	—	20	172	32	19	17	10	17	19	218
16	Hasslösa	55	87	61	—	21	340	21	20	25	6	20	45	410
17	Sävare	57	167	65	—	41	362	39	12	26	8	25	78	441
18	Husaby a)	467	501	252	1	216	1 681	360	107	153	42	98	204	2 245
19	Skeby	28	51	15	—	17	149	7	13	11	1	9	20	161
20	Hangelösa	85	110	50	0	25	432	38	25	28	11	20	55	488
21	Ova	65	35	65	—	18	67	7	17	23	1	6	3	95
22	Ledsjö	34	116	49	—	33	320	39	5	32	1	15	44	413
23	Skälvum	32	41	17	1	22	164	24	4	10	1	10	20	223
24	Broby	52	12	9	—	15	102	16	12	5	6	4	11	146
25	Källby	29	60	12	—	11	155	51	13	17	5	20	18	229
26	Husaby	103	69	30	—	57	223	103	13	18	13	7	23	354
27	Kinne-Kleva	39	7	5	—	18	69	75	5	9	3	7	10	136
28	Kinnekulle a)	351	145	147	1	118	650	460	72	75	12	61	101	1 370
29	Kestad	46	17	22	—	22	86	25	7	6	—	3	1	121
30	Fullösa	70	24	46	—	34	129	80	15	7	5	4	18	225
31	Forshem	202	63	46	1	27	363	63	36	28	1	23	36	561
32	Österplana	5	8	16	—	12	60	107	10	17	—	14	20	213
33	Medelplana	20	18	11	—	17	12	124	2	12	3	15	19	172
34	Västerplana	8	15	6	—	6	—	61	2	5	3	2	7	78
35	Götene köping a)	407	161	216	4	95	1 454	223	83	78	10	34	105	1 830
36	Sil	47	13	23	—	14	125	47	9	7	2	4	3	183
37	Götene	46	7	23	—	5	146	16	10	7	0	2	7	200
38	Kinne-Vedum	135	37	56	0	32	300	76	24	15	3	5	18	391
39	Holmestad	121	60	51	0	33	495	37	25	29	3	11	49	573
40	Vättlösa	58	44	63	4	11	388	47	15	20	2	12	28	483
41	Valle	124	428	291	2	276	1 662	289	50	173	12	75	188	2 101
42	Istrum a)	6	32	24	—	10	147	34	9	13	—	6	20	196
43	Öglunda b)	5	24	12	—	9	94	23	2	11	1	7	17	160
44	Eggby a)	8	48	22	—	19	122	61	4	15	1	11	16	211
45	Varnhem b)	23	46	17	1	32	171	47	10	25	1	9	16	242
46	Norra Lundby b)	28	42	12	1	64	203	26	8	32	5	6	12	228
47	Skärv a)	10	30	14	—	15	121	20	2	17	1	9	13	161
48	Norra Ving a)	2	35	10	—	8	113	3	6	11	—	5	15	115
49	Stenum a)	5	34	43	0	29	275	9	5	16	0	5	9	231
50	Skånings-Åsaka a)	37	137	137	—	90	416	66	4	33	3	17	70	557

Annan vall	Oljeväxter	Andra växtslag	Helträda och obrukad åker	Summa åkerjord, hektar	Antal husdjur: Hästar 3 år och däröver	Unghästar och föl	Tjurar jämte oxar o. stutar	Kor	Kvigor	Kalvar	Får och lamm	Getter och killingar	Svin	Höns kläckta 1950 eller tidigare	Höns kläckta 1951	
445	319	13	531	**7 066**	603	91	64	2 726	862	667	93	—	2 098	12 288	7 627	1
36	16	2	45	**705**	61	10	2	237	82	47	1	—	317	1 135	677	2
46	96	1	116	**1 105**	97	22	5	378	129	72	6	—	203	1 314	732	3
59	10	1	56	**682**	58	18	16	293	86	74	16	—	224	818	296	4
84	75	1	123	**1 813**	174	13	20	809	219	217	15	—	526	3 879	2 662	5
129	51	4	108	**1 577**	129	14	12	597	210	162	12	—	399	3 555	2 409	6
91	71	4	83	**1 184**	84	14	9	412	136	95	43	—	429	1 587	851	7
253	265	4	265	**4 020**	297	40	33	1 127	413	324	30	—	1 365	5 828	2 976	8
109	117	0	94	**1 532**	107	16	13	398	169	122	5	—	678	2 104	925	9
84	48	1	77	**1 324**	114	12	13	425	146	112	19	—	412	2 045	1 047	10
60	100	3	94	**1 164**	76	12	7	304	98	90	6	—	275	1 679	1 004	11
619	334	9	454	**7 514**	628	91	63	2 717	933	742	288	—	1 934	15 366	10 450	12
96	41	3	60	**1 280**	113	28	11	495	181	137	—	—	367	2 426	1 737	13
201	128	2	166	**2 429**	183	29	21	848	320	242	3	—	593	3 529	2 120	14
67	60	3	45	**829**	60	4	7	292	112	94	12	—	195	1 510	876	15
124	39	1	108	**1 383**	128	11	12	498	145	135	269	—	370	3 445	1 978	16
131	66	0	75	**1 593**	144	19	12	584	175	134	4	—	409	4 456	3 739	17
658	662	26	543	**8 216**	643	121	63	2 869	1 121	878	539	—	2 390	13 689	9 438	18
66	31	0	41	**620**	56	14	6	215	67	53	8	—	162	1 078	607	19
192	97	2	108	**1 766**	144	9	8	648	222	161	11	—	546	3 822	2 911	20
48	94	13	0	**557**	30	7	2	163	78	87	100	—	68	477	329	21
97	160	1	81	**1 440**	122	14	9	522	191	154	1	—	365	2 467	1 553	22
60	39	0	58	**726**	61	10	5	246	114	77	2	—	190	1 281	554	23
39	65	0	33	**527**	34	9	4	168	68	44	3	—	140	697	583	24
51	19	6	38	**734**	58	9	4	263	93	81	3	—	167	1 243	841	25
75	94	4	133	**1 319**	113	42	16	465	211	159	409	—	591	1 780	1 493	26
30	63	—	51	**527**	25	7	9	179	77	62	2	—	161	844	567	27
632	480	14	378	**5 067**	342	66	65	1 631	743	484	57	—	1 193	6 215	3 404	28
43	61	4	60	**524**	30	5	5	122	65	37	3	—	123	631	266	29
142	101	1	60	**961**	61	13	11	252	101	90	—	—	160	1 205	510	30
207	72	6	180	**1 915**	144	17	25	669	278	166	3	—	360	1 894	997	31
25	60	0	25	**592**	44	7	6	243	138	87	—	—	161	1 115	446	32
165	97	3	30	**720**	47	19	16	273	133	83	48	—	316	1 063	993	33
50	89	—	23	**355**	16	5	2	72	28	21	3	—	73	307	192	34
620	289	5	601	**6 215**	501	107	53	2 217	735	600	80	—	1 713	12 808	8 191	35
42	53	—	71	**643**	38	12	5	157	61	61	8	—	171	943	375	36
62	53	0	80	**664**	61	14	2	203	94	63	2	—	363	1 452	1 054	37
172	58	1	159	**1 482**	106	33	14	488	164	120	15	—	336	2 706	1 883	38
205	50	2	165	**1 909**	171	36	13	794	235	208	39	—	482	4 870	3 179	39
139	75	2	126	**1 517**	125	12	19	575	181	148	16	—	361	2 837	1 700	40
624	922	28	416	**7 661**	608	92	72	2 615	889	708	226	—	1 756	12 968	7 809	41
95	123	0	38	**753**	55	10	6	253	83	67	11	—	99	886	1 002	42
24	13	0	13	**415**	54	9	7	199	82	59	3	—	146	820	382	43
65	103	2	33	**741**	62	5	8	268	106	74	26	—	152	922	520	44
56	25	1	46	**768**	73	14	4	314	112	75	14	—	282	1 934	708	45
79	144	6	36	**932**	71	8	9	312	111	85	18	—	195	1 322	680	46
44	67	7	26	**557**	55	10	5	196	65	49	53	—	143	1 251	448	47
25	46	0	35	**429**	34	1	1	170	43	53	21	—	111	668	451	48
61	90	3	65	**880**	67	6	9	222	77	71	57	—	268	1 492	1 233	49
175	311	9	124	**2 186**	137	29	23	681	210	175	23	—	360	3 673	2 385	50

	Län, storkommun, kommun 1951 och områdesbeteckning	Åkerjordens användning i hektar												
		Höstvete	Höstråg	Vårvete	Vårråg	Korn	Havre	Blandsäd	Baljväxter	Potatis	Sockerbetor	Foderrotfrukter	Grönfoder av säd o. baljv.	Vall till hö
1	Ardala a)	392	493	338	4	209	1 888	278	137	130	26	75	203	2 269
2	Händene	28	92	41	1	9	293	39	15	20	3	11	49	323
3	Synnerby	77	175	111	1	52	545	46	43	28	2	19	57	617
4	Marum	27	31	17	—	24	61	51	6	4	8	5	12	109
5	Härlunda	1	28	23	—	5	149	22	2	26	0	6	5	229
6	Vinköl	76	96	49	2	55	403	44	18	30	2	19	39	426
7	Västra Gerum	51	32	30	—	35	158	8	10	10	6	6	10	201
8	Skallmeja	132	39	67	—	29	279	68	43	12	5	9	31	364
9	Saleby a)	484	132	164	1	231	1 565	206	124	39	22	63	141	1 758
10	Saleby	342	59	69	—	133	902	155	66	22	9	32	75	1 031
11	Trässberg	84	67	63	1	64	467	23	28	13	10	22	44	476
12	Härjevad	58	6	32	—	34	196	28	30	4	3	9	22	251
13	Kvänum a)	845	325	405	3	232	2 663	617	123	118	47	124	239	3 301
14	Jung	218	42	50	—	56	400	153	34	13	6	24	36	563
15	Fyrunga	85	11	20	1	2	206	98	13	6	17	8	29	279
16	Kvänum	159	58	94	—	37	439	123	25	20	8	29	38	577
17	Öttum	190	13	44	—	19	348	87	12	14	3	12	28	445
18	Norra Vånga	92	105	146	2	88	802	99	21	38	8	31	76	925
19	Edsvära	101	96	51	—	30	468	57	18	27	5	20	32	512
20	Vilske	244	316	213	6	126	3 062	235	33	252	2	56	228	4 085
21	Trävattna b)	1	21	19	1	1	164	20	3	17	—	4	6	201
22	Hällestad d)	3	20	14	1	7	198	7	0	14	—	1	4	290
23	Floby b)	34	27	27	0	11	359	19	1	27	—	12	23	426
24	Sörby b)	14	18	14	—	4	128	26	2	13	—	3	24	198
25	Gökhem b)	62	63	9	0	14	378	38	6	31	—	13	75	451
26	Ullene b)	3	17	13	1	3	147	6	2	14	1	—	10	163
27	Vilske-Kleva b)	15	53	33	1	11	401	26	8	28	—	9	17	605
28	Marka b)	50	26	39	2	46	263	33	5	19	—	6	30	335
29	Göteve b)	27	22	14	—	17	335	31	5	27	—	1	11	458
30	Grolanda d)	20	32	20	—	11	425	15	1	33	1	3	24	572
31	Jäla d)	15	17	11	—	1	264	14	0	29	—	4	4	386
32	Frökind	135	134	74	2	67	1 479	88	21	119	6	41	61	2 129
33	Börstig d)	18	29	16	0	3	283	6	5	35	—	6	11	416
34	Brismene d)	11	9	15	—	5	204	4	1	17	—	0	4	328
35	Kinneved b)	45	49	13	1	17	557	32	4	37	1	16	23	814
36	Vårkumla b)	20	25	4	1	7	171	12	4	15	0	9	14	192
37	Luttra b)	41	22	26	—	35	264	34	7	15	5	10	9	379
38	Vartofta	320	323	181	1	274	2 219	734	103	202	4	165	265	3 264
39	Falköpings östra landskommun b)	27	30	6	—	62	61	126	1	6	—	10	12	153
40	Karleby b)	33	56	25	—	50	328	107	11	25	1	17	29	448
41	Åsle b)	42	30	13	0	9	258	69	19	19	—	16	28	393
42	Tiarp b)	23	15	14	—	8	165	22	9	13	—	10	36	225
43	Mularp b)	32	9	10	—	25	74	18	2	7	—	5	14	112
44	Slöta b)	78	83	32	—	45	466	166	26	37	1	39	60	636
45	Kälvene b)	11	19	8	—	9	111	19	6	12	0	10	19	141
46	Näs d)	15	20	11	—	11	128	48	7	13	2	10	20	183
47	Vartofta-Åsaka d)	26	28	40	0	32	272	98	17	28	0	20	15	424
48	Yllestad d)	32	22	10	0	10	213	51	3	29	—	18	27	322
49	Vistorp d)	1	11	12	1	13	143	10	2	13	—	10	5	227

Annan vall	Oljeväxter	Andra växtslag	Helträda och obrukad åker	Summa åkerjord, hektar	Antal husdjur: Hästar 3 år och däröver	Unghästar och föl	Tjurar jämte oxar o. stutar	Kor	Kvigor	Kalvar	Får och lamm	Getter och killingar	Svin	Höns kläckta 1950 eller tidigare	Höns kläckta 1951	
591	487	19	666	**8 205**	750	97	77	2 902	849	778	94	—	2 510	16 752	13 165	1
93	62	3	82	**1 164**	111	9	8	432	118	119	—	—	202	2 909	1 523	2
144	70	14	177	**2 178**	177	30	17	727	216	184	31	—	422	4 146	2 924	3
73	63	—	56	**552**	39	4	4	200	77	74	—	—	202	571	478	4
57	4	0	37	**594**	71	7	7	259	61	87	10	—	131	2 119	1 042	5
81	70	—	131	**1 541**	166	19	21	638	165	133	19	—	1 027	3 909	4 308	6
47	73	0	58	**735**	63	14	13	244	88	93	17	—	209	924	805	7
91	145	2	125	**1 441**	123	14	7	402	124	88	17	—	317	2 174	2 085	8
347	191	2	482	**5 952**	494	67	50	2 038	696	556	302	—	2 228	10 910	9 293	9
228	144	1	318	**3 586**	298	38	26	1 154	403	301	245	—	1 262	6 576	5 017	10
76	43	1	104	**1 586**	139	20	16	601	198	167	42	—	531	3 384	2 877	11
43	4	0	60	**780**	57	9	8	283	95	88	15	—	435	950	1 399	12
942	603	12	872	**11 471**	1 015	185	112	3 798	1 176	967	220	1	5 350	28 176	25 567	13
186	114	0	185	**2 080**	169	23	19	664	225	165	5	—	884	5 784	6 504	14
71	81	9	50	**986**	100	18	17	342	117	74	44	1	524	3 220	3 471	15
144	162	1	202	**2 116**	161	31	9	633	201	161	12	—	1 027	5 269	4 856	16
96	27	0	174	**1 512**	160	46	10	527	135	150	8	—	641	4 684	4 264	17
265	134	2	146	**2 980**	261	38	40	1 028	313	262	105	—	1 350	5 911	3 761	18
180	85	0	115	**1 797**	164	29	17	604	185	155	46	—	924	3 308	2 711	19
1 193	182	6	170	**10 409**	1 335	230	214	5 261	1 519	1 224	326	—	4 829	26 609	17 533	20
43	3	—	6	**510**	64	13	7	228	63	58	14	—	166	1 535	739	21
104	13	—	19	**695**	85	20	21	340	120	64	20	—	434	1 273	718	22
136	9	1	39	**1 151**	154	29	26	581	133	152	47	—	408	4 726	3 724	23
67	11	—	4	**526**	75	5	7	292	60	47	15	—	315	1 583	1 713	24
95	9	1	10	**1 255**	181	30	27	686	215	164	45	—	625	2 433	1 435	25
83	—	0	3	**466**	60	9	4	195	52	39	3	—	127	1 898	1 499	26
222	16	3	26	**1 474**	135	23	26	574	200	193	13	—	614	2 394	1 075	27
96	118	—	26	**1 094**	107	18	18	360	125	98	36	—	342	2 176	1 286	28
112	3	—	12	**1 075**	154	26	22	647	157	115	44	—	968	2 652	1 785	29
119	—	0	20	**1 296**	187	35	38	770	226	181	46	—	506	3 152	1 822	30
116	—	1	5	**867**	133	22	18	588	168	113	43	—	324	2 787	1 737	31
713	49	2	169	**5 289**	687	198	128	2 803	1 093	828	123	—	2 239	9 417	4 261	32
102	—	—	10	**940**	173	52	24	647	219	197	48	—	367	2 107	868	33
71	—	—	21	**690**	95	13	27	390	153	123	12	—	203	1 207	661	34
358	25	2	53	**2 047**	233	79	44	1 036	410	297	35	—	949	3 861	1 280	35
55	6	—	23	**558**	87	42	10	301	140	88	11	—	328	871	607	36
127	18	0	62	**1 054**	99	12	23	429	171	123	17	—	392	1 371	845	37
990	274	4	436	**9 759**	1 035	309	215	4 497	1 833	1 409	174	1	4 864	14 868	11 274	38
16	69	—	43	**622**	26	5	5	208	105	80	6	—	127	201	113	39
137	56	0	72	**1 395**	124	29	30	561	197	176	4	1	559	2 690	2 370	40
125	49	1	57	**1 128**	127	29	52	523	195	167	33	—	345	2 833	3 223	41
34	1	1	18	**594**	84	24	14	315	135	88	16	—	393	1 264	871	42
28	30	0	22	**388**	40	2	3	187	70	59	2	—	241	542	443	43
253	36	0	96	**2 054**	212	57	38	925	377	286	31	—	1 338	2 616	1 733	44
51	5	0	16	**437**	61	10	9	215	88	63	—	—	266	726	476	45
56	4	—	25	**553**	62	23	9	292	108	80	15	—	273	608	309	46
147	22	2	35	**1 206**	136	85	21	572	283	181	52	—	646	1 254	778	47
64	1	0	35	**837**	110	28	19	456	199	152	11	—	552	1 523	757	48
79	1	0	17	**545**	53	17	15	243	76	77	4	—	124	611	201	49

	Län, storkommun, kommun 1951 och områdesbeteckning	Åkerjordens användning i hektar												
		Höstvete	Höstråg	Vårvete	Vårråg	Korn	Havre	Blandsäd	Baljväxter	Potatis	Sockerbetor	Foderrotfrukter	Grönfoder av säd o. baljv.	Vall till hö
1	Mullsjö d)	21	94	92	12	45	732	171	14	125	0	53	70	1 182
2	Utvängstorp	2	10	11	1	2	83	11	5	12	—	6	11	134
3	Sandhem	11	55	38	4	27	345	139	2	62	—	26	22	603
4	Nykyrka	3	9	11	2	9	89	8	2	16	—	8	9	165
5	Habo, del av	—	—	2	1	—	12	2	..	2	—	2	—	18
6	Bjurbäck	5	20	30	4	7	203	11	5	33	0	11	28	262
7	Habo d)	91	146	225	23	102	1 166	215	21	182	0	85	166	1 545
8	Habo, del av	54	91	158	13	63	766	160	12	117	0	57	109	1 013
9	Gustav Adolf	37	55	67	10	39	400	55	9	65	—	28	57	532
10	Fågelås d)	168	267	188	8	107	976	316	35	141	0	109	182	1 303
11	Brandstorp	13	53	36	4	6	184	29	12	33	—	19	37	237
12	Södra Fågelås	75	105	82	1	46	431	118	8	49	—	42	96	553
13	Norra Fågelås	80	109	70	3	55	361	169	15	59	0	48	49	513
14	Hökensås	96	267	173	17	47	1 333	167	40	145	—	61	189	1 670
15	Härja d)	10	38	26	3	2	187	15	6	26	—	11	40	241
16	Daretorp d)	26	74	38	5	13	381	35	9	42	—	13	57	484
17	Velinga d)	20	58	49	1	4	310	40	10	26	—	19	35	356
18	Baltak a)	17	40	16	—	7	161	13	2	20	—	9	16	173
19	Agnetorp a)	23	57	44	8	21	294	64	13	31	—	9	41	416
20	Fröjered a)	230	305	182	2	50	1 218	250	100	96	2	58	186	1 684
21	Fröjered	65	160	106	1	25	575	72	51	50	1	31	89	661
22	Fridene	75	62	23	—	8	318	47	21	22	—	11	39	420
23	Korsberga	90	83	53	1	17	325	131	28	24	1	16	58	603
24	Dimbo	198	398	246	3	295	1 910	521	55	222	1	126	295	2 591
25	Ottravad a)	9	36	9	—	8	120	19	4	12	—	8	18	141
26	Suntak a)	4	17	15	0	5	98	9	3	16	—	6	8	117
27	Vättak d)	11	12	19	—	10	82	36	2	15	—	8	23	123
28	Kymbo d)	20	24	14	0	10	184	36	4	17	—	12	27	243
29	Valstad d)	19	44	49	—	19	243	65	3	31	1	11	45	299
30	Hångsdala b)	21	41	20	—	8	185	28	2	13	—	12	42	199
31	Skörstorp b)	21	26	7	—	58	165	26	10	11	—	15	10	221
32	Östra Gerum b)	9	20	5	—	2	95	15	3	11	0	8	27	121
33	Dimbo b)	29	68	20	2	75	194	129	13	42	—	21	34	311
34	Varv b)	2	41	22	—	16	94	20	2	9	—	5	10	107
35	Acklinga a)	24	28	28	0	46	161	24	3	22	—	5	17	269
36	Hömb a)	15	11	11	1	21	81	42	1	6	—	6	10	161
37	Kungslena b)	14	30	27	—	17	208	72	5	17	0	9	24	279
38	Stenstorp b)	134	311	214	1	82	1 648	285	37	139	8	72	371	2 176
39	Högstena	14	22	20	—	2	158	24	4	10	—	6	44	174
40	Dala	19	65	32	—	17	232	58	9	21	—	13	42	354
41	Borgunda	12	71	47	1	10	315	84	11	32	1	16	58	466
42	Stenstorp	12	22	28	—	13	208	22	2	19	1	7	40	271
43	Brunnhem	7	27	19	0	5	160	9	0	11	1	2	48	204
44	Segerstad	32	33	19	—	10	248	23	4	18	2	9	62	257
45	Södra Kyrketorp	4	30	17	—	1	114	8	3	10	—	8	37	117
46	Valtorp	31	21	18	—	23	133	53	1	10	3	8	26	210
47	Håkantorp	3	20	14	—	1	80	4	3	8	—	3	14	123

Anman vall	Oljeväxter	Andra växtslag	Helträda och obrukad åker	Summa åkerjord, hektar	Antal husdjur: Hästar 3 år och däröver	Unghästar och föl	Tjurar jämte oxar o. stutar	Kor	Kvigor	Kalvar	Får och lamm	Getter och killingar	Svin	Höns kläckta 1950 eller tidigare	Höns kläckta 1951	
226	25	1	61	**2 924**	363	31	88	1 750	492	403	103	—	1 179	5 169	2 359	1
24	—	—	5	**317**	45	3	5	185	44	31	15	—	136	908	459	2
160	25	1	48	**1 568**	189	21	50	860	265	241	68	—	699	2 530	991	3
9	—	0	1	**341**	52	3	8	229	65	40	—	—	114	591	283	4
—	—	0	—	**39**	6	1	1	27	8	5	—	—	19	189	103	5
33	—	0	7	**659**	71	3	24	449	110	86	20	—	211	951	523	6
308	130	15	153	**4 573**	474	14	103	2 408	650	515	106	—	1 256	8 673	5 483	7
230	98	3	112	**3 056**	319	10	73	1 597	444	335	87	—	777	5 595	3 483	8
78	32	12	41	**1 517**	155	4	30	811	206	180	19	—	479	3 078	2 000	9
339	194	8	205	**4 546**	373	31	60	1 881	717	513	54	—	1 574	8 959	4 881	10
29	23	2	15	**732**	66	3	13	341	84	93	21	—	206	2 038	894	11
145	70	1	69	**1 891**	170	22	17	841	282	233	12	—	618	4 784	2 751	12
165	101	5	121	**1 923**	137	6	30	699	351	187	21	—	750	2 137	1 236	13
275	103	7	248	**4 838**	559	35	82	2 529	660	581	78	—	2 004	9 814	5 735	14
34	—	1	37	**677**	104	—	12	446	93	82	1	—	314	2 027	1 303	15
52	52	0	53	**1 334**	161	10	21	704	153	162	17	—	638	2 796	1 627	16
73	24	1	71	**1 097**	109	11	17	514	152	134	7	—	345	1 960	1 106	17
40	27	1	27	**569**	53	4	11	281	83	55	—	—	152	1 325	921	18
76	—	4	60	**1 161**	132	10	21	584	179	148	53	—	555	1 706	778	19
559	248	2	356	**5 528**	416	24	46	1 912	607	476	40	1	1 076	8 517	4 841	20
256	56	1	96	**2 296**	191	10	27	905	269	218	24	1	445	3 842	2 262	21
143	48	1	131	**1 369**	100	5	10	473	147	108	10	—	304	2 600	1 577	22
160	144	0	129	**1 863**	125	9	9	534	191	150	6	—	327	2 075	1 002	23
899	559	11	370	**8 700**	731	100	189	3 661	1 393	987	66	—	3 428	12 942	7 221	24
42	—	—	13	**439**	43	2	9	186	66	44	—	—	170	597	396	25
73	11	5	37	**424**	35	9	3	151	71	44	3	—	130	717	348	26
15	31	—	3	**390**	40	8	27	169	61	43	—	—	210	518	258	27
52	13	0	27	**683**	65	16	22	346	135	130	4	—	272	924	569	28
112	53	—	14	**1 008**	85	12	17	415	200	121	1	—	523	1 429	842	29
68	24	—	23	**686**	74	28	15	323	118	97	15	—	277	725	572	30
63	53	—	24	**710**	61	8	17	333	138	72	7	—	266	1 492	599	31
28	6	—	9	**359**	41	1	5	163	43	23	—	—	107	818	356	32
133	128	—	59	**1 258**	84	3	11	464	184	105	10	—	607	1 578	702	33
18	55	4	28	**433**	27	3	5	147	51	47	10	—	168	517	248	34
96	44	2	42	**811**	56	6	44	340	109	83	—	—	153	1 678	1 215	35
103	71	—	53	**593**	38	—	8	234	83	95	—	—	180	402	191	36
96	70	0	38	**906**	82	4	6	390	134	83	16	—	365	1 547	925	37
488	130	11	186	**6 293**	743	143	109	2 920	1 053	812	160	—	2 987	9 198	4 802	38
23	—	0	11	**512**	65	24	14	269	99	82	8	—	309	803	479	39
108	42	4	31	**1 047**	120	38	17	446	196	121	37	—	453	1 504	761	40
121	21	1	38	**1 305**	155	19	34	603	195	179	36	—	585	1 933	1 133	41
33	13	1	17	**709**	91	11	7	326	115	98	28	—	317	1 357	814	42
51	—	—	10	**554**	74	6	5	272	78	76	22	—	204	714	294	43
42	6	1	3	**769**	92	12	8	391	159	87	13	—	470	1 206	634	44
26	—	0	14	**389**	58	10	3	224	81	62	8	—	247	602	181	45
70	48	4	50	**709**	52	19	16	237	83	83	—	—	230	702	339	46
14	—	—	12	**299**	36	4	5	152	47	24	8	—	172	377	167	47

	Län, storkommun, kommun 1951 och områdesbeteckning	Åkerjordens användning i hektar												
		Höstvete	Höstråg	Vårvete	Vårråg	Korn	Havre	Blandsäd	Baljväxter	Potatis	Sockerbetor	Foderrotfrukter	Grönfoder av säd o. baljv.	Vall till hö
1	Gudhem	105	354	182	—	98	1 737	151	34	273	8	83	179	2 297
2	Torbjörntorp b)	26	27	16	—	10	144	19	3	16	—	10	31	171
3	Gudhem b)	19	35	36	—	16	280	18	2	29	2	15	34	311
4	Östra Tunhem b)	17	12	5	—	3	120	7	1	11	—	7	19	143
5	Ugglum b)	12	24	11	—	3	200	8	3	20	—	11	13	245
6	Bjurum b)	—	73	24	—	8	244	2	—	91	—	0	2	369
7	Sätuna b)	6	26	15	—	9	151	19	1	12	1	8	11	197
8	Bjärka a)	—	52	6	—	36	136	12	13	56	—	3	5	255
9	Hornborga b)	6	26	27	—	1	153	20	3	11	1	9	17	209
10	Broddetorp b)	4	16	7	—	0	67	—	1	5	0	4	21	95
11	Bolum b)	15	63	35	—	12	242	46	7	22	4	16	26	302
12	Skultorp	137	97	132	2	48	788	198	30	62	3	38	131	1 138
13	Häggum b)	8	30	31	1	5	230	18	6	14	—	9	69	275
14	Rådene b)	5	10	22	—	4	139	14	2	11	0	6	12	197
15	Sjogerstad b)	24	36	38	1	16	194	88	7	17	1	12	32	309
16	Norra Kyrketorp b)	39	11	15	0	2	92	28	11	12	2	8	13	123
17	Hagelberg a)	61	10	26	—	21	133	50	4	8	—	3	5	234
18	Värsås a)	720	351	296	6	188	2 319	488	160	155	2	90	228	3 175
19	Ljunghem	15	16	15	—	22	88	31	1	6	—	4	13	87
20	Edåsa	49	74	62	—	44	158	35	5	10	0	3	16	180
21	Varola	113	35	51	1	12	419	49	25	23	—	6	27	518
22	Forsby	106	3	4	—	8	134	63	22	4	0	7	5	218
23	Sventorp	182	94	41	3	58	693	103	40	50	—	34	83	946
24	Värsås	232	46	83	—	37	485	189	60	31	1	17	37	853
25	Mofalla	23	83	40	2	7	342	18	7	31	1	19	47	373
26	Tibro köping a)	262	140	127	5	30	1 004	140	65	81	0	38	91	1 352
27	Binneberg	527	247	224	0	60	1 554	178	93	104	2	27	104	1 996
28	Locketorp a)	130	43	29	0	2	364	27	15	21	1	2	21	446
29	Väring a)	196	65	80	—	6	486	29	27	27	0	6	30	612
30	Horn a)	85	31	31	—	6	249	22	25	16	—	7	21	312
31	Binneberg a)	13	11	7	—	3	66	5	1	3	—	1	3	78
32	Frösve a)	91	45	41	0	25	250	44	22	18	—	6	15	317
33	Säter b)	12	52	36	—	18	139	51	3	19	1	5	14	231
34	Timmersdala	79	125	104	2	67	843	133	28	73	9	39	91	1 055
35	Berg b)	41	63	48	1	49	351	52	15	31	9	12	50	445
36	Lerdala b)	13	40	18	1	15	249	69	7	23	—	22	18	298
37	Timmersdala a)	9	12	21	—	3	127	7	6	10	—	3	15	152
38	Böja a)	16	10	17	—	—	116	5	0	9	—	2	8	160
39	Tidan a)	328	76	168	1	58	963	64	37	52	—	19	39	1 256
40	Flistad	105	11	39	1	8	285	13	9	14	—	4	8	355
41	Götlunda	147	59	75	—	16	513	27	21	34	—	9	20	704
42	Vad	76	6	54	—	34	165	24	7	4	—	6	11	197
43	Moholm	859	265	663	6	284	2 012	359	74	100	—	30	183	2 855
44	Sveneby a)	83	4	47	—	81	121	5	2	3	—	—	7	122
45	Hjälstad a)	113	10	24	—	7	215	10	15	8	—	1	4	297
46	Trästena a)	122	14	39	—	47	246	14	15	10	—	6	15	325
47	Fägre a)	256	117	275	3	93	751	77	23	36	—	7	49	966
48	Mo a)	97	5	13	—	10	109	38	2	4	—	3	1	199
49	Bällefors a)	114	27	74	1	21	221	98	9	14	—	2	23	359
50	Ekeskog a)	65	31	66	1	19	202	54	7	10	—	1	24	280
51	Beateberg c)	9	57	125	1	6	147	63	1	15	—	10	60	307

Annan vall	Oljeväxter	Andra växtslag	Helträda och obrukad åker	Summa åkerjord, hektar	Antal husdjur: Hästar 3 år och däröver	Unghästar och föl	Tjurar jämte oxar o. stutar	Kor	Kvigor	Kalvar	Får och lamm	Getter och killingar	Svin	Höns kläckta 1950 eller tidigare	Höns kläckta 1951	
635	256	19	166	**6 577**	1 132	104	127	2 923	973	794	361	—	2 268	12 744	6 607	1
47	30	0	20	**570**	70	4	11	274	105	86	3	—	235	899	513	2
82	30	0	24	**933**	503	7	13	442	142	96	46	—	353	1 672	854	3
14	4	—	8	**371**	56	11	8	218	70	41	6	—	218	852	442	4
32	2	0	6	**590**	93	13	9	312	115	86	14	—	259	1 405	783	5
95	85	11	37	**1 041**	82	13	49	336	109	133	56	—	211	2 344	1 022	6
52	1	1	1	**511**	66	9	11	265	75	62	9	—	196	1 076	623	7
148	30	5	32	**789**	47	1	6	202	116	124	—	—	46	645	362	8
60	16	1	15	**575**	70	18	4	241	81	54	4	—	100	1 188	663	9
18	7	0	2	**247**	37	9	2	135	47	19	10	—	103	591	305	10
87	51	1	21	**950**	108	19	14	498	113	93	213	—	547	2 072	1 040	11
280	163	9	149	**3 405**	345	89	49	1 320	457	408	67	—	1 084	4 662	3 132	12
104	4	1	15	**820**	112	27	17	385	147	111	36	—	365	1 411	960	13
36	12	0	25	**495**	61	17	7	204	56	64	8	—	128	729	359	14
50	16	4	41	**886**	84	35	11	333	126	92	23	—	241	1 027	572	15
46	40	3	15	**460**	43	6	7	206	67	95	—	—	127	544	387	16
44	91	1	53	**744**	45	4	7	192	61	46	—	—	223	951	854	17
1 084	575	5	808	**10 650**	822	108	106	3 707	1 338	962	83	—	2 383	15 403	10 747	18
67	43	0	69	**477**	33	2	3	188	57	54	8	—	63	489	195	19
58	33	—	66	**793**	44	8	5	153	57	35	—	—	111	508	283	20
182	42	3	103	**1 609**	151	23	12	609	199	147	1	—	506	2 614	1 479	21
105	57	1	98	**835**	59	8	6	278	100	71	9	—	113	770	370	22
316	138	—	228	**3 009**	237	36	36	1 071	449	320	48	—	498	4 070	2 402	23
276	252	1	182	**2 782**	193	20	29	915	336	234	10	—	622	4 010	3 450	24
80	10	0	62	**1 145**	105	11	15	493	140	101	7	—	470	2 942	2 568	25
271	81	2	271	**3 960**	332	38	46	1 526	501	429	28	—	1 273	9 071	5 072	26
594	86	8	586	**6 390**	535	58	94	2 409	829	617	78	1	1 556	9 568	4 950	27
108	18	0	135	**1 362**	120	17	14	520	155	123	10	—	374	1 918	1 146	28
158	2	4	213	**1 941**	155	22	17	727	249	172	31	—	360	2 764	1 306	29
87	3	1	83	**979**	92	4	22	401	139	128	2	—	297	1 918	902	30
44	4	—	33	**272**	34	3	1	99	33	19	—	—	70	329	165	31
133	41	1	75	**1 124**	78	7	15	400	170	94	20	—	215	1 727	1 032	32
64	18	2	47	**712**	56	5	25	262	83	81	15	1	240	912	399	33
161	65	9	157	**3 040**	305	45	36	1 372	384	309	110	1	871	6 437	2 902	34
56	53	4	55	**1 335**	136	26	19	682	196	154	—	1	482	2 632	1 248	35
47	4	4	50	**878**	85	15	6	285	101	68	105	—	174	1 551	794	36
16	—	1	19	**401**	39	4	4	187	42	47	5	—	127	938	413	37
42	8	0	33	**426**	45	—	7	218	45	40	—	—	88	1 316	447	38
461	126	6	419	**4 073**	326	43	46	1 275	456	401	118	—	1 076	6 496	3 974	39
154	20	1	118	**1 145**	104	14	10	382	138	109	8	—	250	1 611	978	40
222	48	5	222	**2 122**	173	20	25	679	228	220	56	—	711	4 088	2 581	41
85	58	0	79	**806**	49	9	11	214	90	72	54	—	115	797	415	42
1 081	695	17	1 110	**10 593**	699	77	123	3 016	1 126	1 030	92	—	1 918	11 926	5 817	43
55	84	1	107	**722**	22	2	5	106	57	42	—	—	154	265	132	44
109	34	0	116	**963**	71	12	9	297	110	103	8	—	134	1 255	342	45
87	57	2	101	**1 100**	87	15	11	341	135	102	23	—	211	1 418	665	46
345	296	8	350	**3 652**	225	29	41	1 009	347	264	31	—	743	4 990	3 109	47
40	61	—	90	**672**	33	3	6	145	41	56	—	—	100	616	172	48
153	71	3	152	**1 342**	95	9	17	380	161	126	2	—	328	1 589	657	49
128	44	0	132	**1 064**	79	6	13	336	110	77	4	—	136	971	353	50
164	48	3	62	**1 078**	87	1	21	402	165	260	24	—	112	822	387	51

	Län, storkommun, kommun 1951 och områdesbeteckning	Åkerjordens användning i hektar												
		Höstvete	Höstråg	Vårvete	Vårråg	Korn	Havre	Blandsäd	Baljväxter	Potatis	Sockerbetor	Foderrotfrukter	Grönfoder av säd o. baljv.	Vall till hö
1	Mölltorp	120	414	279	7	70	1 415	226	31	165	0	89	109	1 893
2	Ransberg c)	44	221	108	2	22	686	98	16	81	0	52	53	932
3	Brevik d)	18	130	115	2	27	356	46	6	52	—	20	33	448
4	Mölltorp c)	58	63	56	3	21	373	82	9	32	—	17	23	513
5	Karlsborg c)	—	—	1	—	—	4	—	—	0	—	—	—	5
6	Undenäs	115	143	152	3	17	825	84	23	89	1	19	116	1 214
7	Undenäs c)	67	115	133	3	15	656	69	20	78	1	17	105	999
8	Halna a)	48	28	19	0	2	169	15	3	11	—	2	11	215
9	Töreboda köping a)	397	178	287	3	143	1 521	104	75	86	—	13	107	1 942
10	Töreboda köping	120	64	88	—	56	458	46	14	30	—	2	34	569
11	Fredsberg	225	93	142	1	39	853	40	55	49	—	8	70	1 132
12	Bäck	52	21	57	2	48	210	18	6	7	—	3	3	241
13	Ullervad a)	635	252	272	1	82	1 842	156	75	93	—	26	97	2 417
14	Ullervad	159	58	42	0	5	439	15	18	21	—	8	29	503
15	Utby	74	52	22	—	6	229	12	16	12	—	3	14	294
16	Ekby	100	32	33	—	0	297	23	14	14	—	4	15	392
17	Tidavad	91	20	8	—	3	234	6	8	9	—	2	10	281
18	Odensåker	97	39	40	—	2	293	21	9	16	—	3	13	385
19	Låstad	90	21	54	1	12	200	47	8	12	—	2	4	300
20	Ek	24	30	73	—	54	150	32	2	9	—	4	12	262
21	Lugnås a)	221	148	178	—	25	857	125	39	67	—	19	86	1 129
22	Lugnås	53	59	52	—	11	341	23	3	32	—	7	37	446
23	Bredsäter	33	29	77	—	1	143	58	9	10	—	2	15	233
24	Björsäter	135	60	49	—	13	373	44	27	25	—	10	34	450
25	Hasslerör a)	380	198	325	—	30	1 071	127	47	67	—	9	84	1 321
26	Torsö	98	91	101	—	10	312	41	8	26	—	3	35	375
27	Hassle-Berga-Enåsa	259	79	216	—	18	624	85	28	34	—	5	31	768
28	Färed	23	28	8	—	2	135	1	11	7	—	1	18	178
29	Lyrestad a)	121	122	63	—	10	642	15	24	42	—	11	37	881
30	Amnehärad a)	55	92	99	1	4	476	8	2	50	—	6	37	708
31	Hova c)	246	314	169	0	35	1 544	148	30	121	—	25	199	2 100
32	Hova	172	220	112	0	27	1 013	123	23	83	—	20	133	1 408
33	Älgarås	74	94	57	—	8	531	25	7	38	—	5	66	692
34	Tiveden c)	61	117	68	6	21	595	31	11	80	—	7	100	938
35	Finnerödja	36	66	54	3	20	396	18	7	52	—	3	58	640
36	Tived	25	51	14	3	1	199	13	4	28	—	4	42	298
37	*Städer*	539	459	422	10	267	2 453	609	98	316	27	144	270	3 462
38	Mariestad a)	139	37	41	—	18	311	31	20	26	1	8	24	421
39	Mariestad	33	9	12	—	1	83	15	5	10	—	2	9	107
40	Leksberg	106	28	29	—	17	228	16	15	16	1	6	15	314
41	Lidköping a)	—	35	7	—	10	42	15	—	6	14	7	3	78
42	Skara a)	96	40	58	—	10	333	97	24	31	8	19	31	536

Annan vall	Oljeväxter	Andra växtslag	Helträda och obrukad åker	Summa åkerjord, hektar	Antal husdjur: Hästar 3 år och däröver	Unghästar och föl	Tjurar jämte oxar o. stutar	Kor	Kvigor	Kalvar	Får och lamm	Getter och killingar	Svin	Höns kläckta 1950 eller tidigare	Höns kläckta 1951	
415	51	14	250	**5 548**	515	54	62	2 264	710	536	77	—	1 577	12 008	8 389	1
177	9	12	131	**2 644**	283	23	28	1 202	394	289	26	—	795	6 639	4 291	2
107	17	1	32	**1 410**	111	18	19	502	145	121	26	—	266	2 552	2 116	3
131	25	1	87	**1 494**	121	13	15	560	171	126	25	—	516	2 817	1 982	4
—	—	—	—	**10**	2	—	—	10	—	4	—	—	4	20	22	5
314	30	3	302	**3 450**	381	19	45	1 557	372	352	70	—	888	6 614	3 729	6
252	28	2	233	**2 793**	299	13	38	1 255	307	266	70	—	714	4 593	1 885	7
62	2	1	69	**657**	82	6	7	302	65	86	—	—	174	2 021	1 844	8
567	208	13	512	**6 156**	505	51	84	2 165	704	610	59	—	1 353	8 128	6 887	9
184	78	3	174	**1 920**	156	17	22	606	159	171	40	—	587	2 907	3 187	10
263	90	8	252	**3 320**	293	29	31	1 280	411	327	16	—	674	4 637	3 302	11
120	40	2	86	**916**	56	5	31	279	134	112	3	—	92	584	398	12
946	346	33	736	**8 009**	575	115	122	2 658	914	712	49	—	2 009	8 801	4 774	13
164	41	4	162	**1 668**	134	22	18	608	209	181	6	—	414	2 082	1 284	14
110	69	1	106	**1 020**	60	7	20	281	80	68	1	—	264	892	371	15
116	21	1	121	**1 183**	90	37	18	415	122	106	20	—	331	1 442	669	16
89	72	—	90	**923**	65	16	10	331	103	68	2	—	240	930	660	17
126	7	0	116	**1 167**	104	16	23	440	146	108	11	—	225	1 504	952	18
169	62	7	76	**1 065**	61	12	20	297	105	101	5	—	206	988	482	19
172	74	20	65	**983**	61	5	13	286	149	80	4	—	329	963	356	20
292	199	9	343	**3 737**	298	22	50	1 314	386	328	39	—	827	6 420	3 185	21
103	22	3	107	**1 299**	118	9	13	487	120	120	8	—	556	3 702	1 726	22
49	127	—	74	**860**	49	3	9	268	99	85	—	—	61	541	313	23
140	50	6	162	**1 578**	131	10	28	559	167	123	31	—	210	2 177	1 146	24
443	261	7	505	**4 875**	355	29	55	1 581	571	350	63	—	859	4 491	2 237	25
108	39	0	130	**1 377**	118	7	20	545	168	94	37	—	347	1 465	663	26
294	215	6	334	**2 996**	196	19	29	852	338	191	26	—	427	2 251	1 229	27
41	7	1	41	**502**	41	3	6	184	65	65	—	—	85	775	345	28
215	19	2	294	**2 498**	242	12	30	980	279	185	62	—	547	3 362	1 196	29
130	6	3	176	**1 853**	166	5	15	773	147	121	55	—	371	4 775	1 762	30
482	67	13	510	**6 003**	584	32	67	2 528	671	545	147	3	1 693	9 257	5 031	31
315	57	11	320	**4 037**	385	14	40	1 657	457	379	114	1	1 238	6 490	3 945	32
167	10	2	190	**1 966**	199	18	27	871	214	166	33	2	455	2 767	1 086	33
134	19	51	109	**2 348**	293	2	25	1 312	214	194	161	7	538	4 091	1 800	34
94	13	49	73	**1 582**	187	2	16	801	152	114	96	—	324	2 931	1 304	35
40	6	2	36	**766**	106	—	9	511	62	80	65	7	214	1 160	496	36
962	591	69	568	**11 266**	1 739	98	164	4 161	1 427	1 078	93	1	3 792	20 798	11 538	37
146	16	4	151	**1 394**	105	16	19	482	157	119	8	—	291	1 452	560	38
32	6	1	34	**359**	31	4	7	149	41	29	3	—	146	519	181	39
114	10	3	117	**1 035**	74	12	12	333	116	90	5	—	145	933	379	40
8	10	6	10	**251**	47	—	3	69	31	21	—	—	64	364	176	41
118	120	7	104	**1 632**	146	19	23	596	187	162	4	—	326	4 870	3 285	42

	Län, storkommun, kommun 1951 och områdesbeteckning[1]	Åkerjordens användning i hektar												
		Höstvete	Höstråg	Vårvete	Vårråg	Korn	Havre	Blandsäd	Baljväxter	Potatis	Sockerbetor	Foderrotfrukter	Grönfoder av sädd o. baljv.	Vall till hö
1	Skövde	175	57	115	1	20	595	164	30	71	—	22	59	906
2	Skövde b)	91	37	63	0	14	298	57	12	42	—	12	34	495
3	Öm a)	81	7	8	—	4	127	74	14	5	—	3	10	198
4	Våmb b)	2	6	26	0	1	110	24	4	18	—	4	12	121
5	Ryd b)	1	7	18	1	1	60	9	0	6	—	3	3	92
6	Hjo d)	55	238	138	9	134	704	140	13	136	4	56	107	864
7	Hjo	11	45	16	2	12	96	39	1	24	—	9	27	123
8	Hjo landskommun	24	106	54	2	52	358	72	7	49	4	26	51	424
9	Grevbäck	20	87	68	5	70	250	29	5	63	—	21	29	317
10	Tidaholm a)	8	18	19	—	10	82	31	4	10	—	3	7	115
11	Falköping b)	66	34	44	—	65	386	131	7	36	0	29	39	542
12	Falköping	34	22	19	—	24	195	67	5	16	—	12	14	277
13	Friggeråker	32	12	25	—	41	191	64	2	20	0	17	25	265
14	**Värmlands län**	5 872	2 488	9 047	60	1 828	37 214	3 321	385	4 431	—	257	2 786	80 900
15	*Landsbygd*	5 336	2 331	8 422	55	1 675	34 559	2 993	350	4 134	—	238	2 609	75 695
16	Visnum a)	262	208	563	1	70	1 671	222	19	134	—	45	146	2 610
17	Rudskoga	48	32	128	1	10	442	52	7	44	—	16	42	683
18	Södra Råda	21	30	68	0	6	268	12	2	18	—	3	24	413
19	Visnums-Kil	66	39	102	—	3	333	36	7	22	—	9	18	515
20	Visnum	127	107	265	—	51	628	122	3	50	—	17	62	999
21	Väse a)	303	293	1 534	1	347	2 889	277	22	152	—	14	157	4 314
22	Ölme	158	137	650	0	175	1 092	58	10	58	—	6	52	1 536
23	Väse	145	156	884	1	172	1 797	219	12	94	—	8	105	2 778
24	Östra Fågelvik a)	28	12	209	8	41	574	50	3	41	—	2	23	818
25	Ullvättern c)	123	31	192	—	53	824	139	19	59	—	6	104	1 823
26	Bjurtjärn	95	19	82	—	20	516	56	17	32	—	4	44	1 021
27	Lungsund	28	12	110	—	33	308	83	2	27	—	2	60	802
28	Storfors köping c)	1	0	18	—	6	48	2	—	6	—	—	11	129
29	Kroppa c)	2	1	7	—	3	43	4	0	11	—	0	10	134
30	Värmlandsberg c)	14	21	57	—	31	519	101	7	141	—	6	138	1 936
31	Brattfors	9	14	24	—	9	217	30	1	58	—	2	42	454
32	Färnebo	3	4	29	—	19	185	53	5	39	—	3	65	841
33	Nordmark	2	3	2	—	2	88	12	0	30	—	0	17	404
34	Gåsborn	—	—	2	—	1	29	6	1	14	—	1	14	237
35	Rämmen d)	—	—	1	—	0	49	1	0	16	—	0	9	259
36	Finnskoga-Dalby d)	—	3	11	0	5	261	29	9	127	—	5	92	1 276
37	Norra Finnskoga	—	—	—	—	—	24	15	2	37	—	1	17	206
38	Södra Finnskoga	—	—	—	—	3	26	2	1	18	—	1	24	295
39	Dalby	—	3	11	0	2	211	12	6	72	—	3	51	775

[1] Naturliga jordbruksområden i Värmlands län: a) Slättbygden; b) Centrala och västra Värmland; c) Bergslagen; d) Norra Värmland.

Annan vall	Oljeväxter	Andra växtslag	Helträda och obrukad åker	Summa åkerjord, hektar	Antal husdjur: Hästar 3 år och däröver	Unghästar och föl	Tjurar jämte oxar o. stutar	Kor	Kvigor	Kalvar	Får och lamm	Getter och killingar	Svin	Höns kläckta 1950 eller tidigare	Höns kläckta 1951	
227	142	35	162	**2 781**	1 011	17	39	1 004	320	241	12	1	1 457	5 145	2 768	1
129	23	33	63	**1 403**	906	13	20	532	144	120	7	1	1 120	3 246	1 877	2
35	77	0	69	**712**	50	1	10	235	76	53	—	—	204	790	432	3
43	7	2	16	**396**	32	2	5	144	51	43	-	-	106	719	287	4
20	35	0	14	**270**	23	1	4	93	49	25	5	-	27	390	172	5
271	154	14	64	**3 101**	232	12	53	1 168	440	292	67	-	828	5 514	2 542	6
53	14	6	5	**483**	39	1	6	188	58	40	4	-	164	1 176	653	7
147	95	4	25	**1 500**	114	8	19	610	190	166	30	-	458	3 382	1 509	8
71	45	4	34	**1 118**	79	3	28	370	192	86	33	-	206	956	380	9
42	44	1	11	**405**	37	1	1	159	68	49	—	-	137	406	136	10
150	105	2	66	**1 702**	161	33	26	683	224	194	2	-	689	3 047	2 071	11
80	58	2	41	**866**	69	16	14	318	104	73	-	-	223	1 347	1 038	12
70	47	—	25	**836**	92	17	12	365	120	121	2	-	466	1 700	1 033	13
17 298	2 185	270	13 191	**181 533**	15 901	986	1 256	71 869	12 846	15 828	11 400	400	29 397	194 508	103 362	14
16 145	2 029	228	12 222	**169 021**	14 543	875	1 161	67 893	12 012	15 039	11 036	385	26 135	178 285	91 092	15
933	195	53	536	**7 668**	559	37	62	2 823	728	532	598	-	1 018	8 072	4 609	16
202	27	38	102	**1 874**	156	6	10	750	122	133	14	-	311	2 942	1 847	17
123	7	2	87	**1 084**	84	5	7	418	88	74	30	-	189	1 638	897	18
198	30	3	139	**1 520**	124	14	18	598	207	132	146	-	183	1 326	700	19
410	131	10	208	**3 190**	195	12	27	1 057	311	193	408	-	335	2 166	1 165	20
1 528	675	18	1 121	**13 645**	602	69	109	3 425	1 042	768	299	1	1 349	10 039	5 149	21
573	314	14	530	**5 363**	245	28	56	1 318	433	310	76	—	326	3 705	1 899	22
955	361	4	591	**8 282**	357	41	53	2 107	609	458	223	1	1 023	6 334	3 250	23
197	24	3	151	**2 184**	125	8	13	674	152	118	50	1	601	2 878	1 288	24
614	35	7	222	**4 251**	300	3	48	1 686	329	338	89	-	515	3 808	2 551	25
240	14	3	164	**2 327**	149	2	24	834	163	148	31	—	187	2 194	1 611	26
374	21	4	58	**1 924**	151	1	24	852	166	190	55	-	328	1 614	940	27
82	7	2	1	**313**	32	—	6	181	15	38	2	-	54	271	88	28
20	—	0	23	**258**	41	—	3	128	18	30	—	-	45	352	146	29
296	7	3	144	**3 421**	350	1	44	1 949	289	425	173	3	510	3 599	1 465	30
119	3	2	57	**1 041**	105	1	14	518	111	103	74	—	192	929	285	31
145	4	1	53	**1 449**	128	—	19	780	112	171	69	-	217	1 613	795	32
27	—	0	29	**616**	70	—	5	380	41	84	20	3	80	736	217	33
5	—	—	5	**315**	47	-	6	271	25	67	10	—	21	321	168	34
71	—	0	19	**425**	51	—	3	285	20	113	25	—	88	828	400	35
58	—	5	53	**1 934**	324	—	16	1 361	127	526	557	292	306	1 452	389	36
13	—	0	15	**330**	69	—	3	295	34	170	71	44	42	160	18	37
1	—	1	10	**382**	80	—	9	416	34	144	323	33	54	596	118	38
44	—	4	28	**1 222**	175	—	4	650	59	212	163	215	210	696	253	39

	Län, storkommun, kommun 1951 och områdesbeteckning	Åkerjordens användning i hektar												
		Höstvete	Höstråg	Vårvete	Vårråg	Korn	Havre	Blandsäd	Baljväxter	Potatis	Sockerbetor	Foderrotfrukter	Grönfoder av säd o. baljv.	Vall till hö
1	Norra Ny d)	3	18	55	0	2	360	7	7	73	—	5	24	746
2	Ekshärad d)	81	82	152	2	13	736	26	5	211	—	10	41	2 106
3	Gustav Adolf d)	0	0	2	—	5	63	3	1	39	—	0	14	412
4	Norra Råda b)	51	48	67	4	32	563	54	7	187	—	1	82	1 275
5	Norra Råda	35	38	54	1	32	417	53	6	147	—	1	45	960
6	Sunnemo	16	10	13	3	0	146	1	1	40	—	0	37	315
7	Nyed	314	77	501	1	97	2 163	267	15	166	—	10	161	4 142
8	Älvsbacka b)	41	8	29	—	—	192	15	—	21	—	1	18	353
9	Nyed a)	207	48	232	1	54	1 305	140	6	108	—	5	96	2 663
10	Alster a)	66	21	240	—	43	666	112	9	37	—	4	47	1 126
11	Hammarö köping a)	16	10	101	0	3	243	32	6	37	—	2	16	533
12	Ullerud	163	61	235	2	104	1 090	107	8	101	—	5	111	2 265
13	Nedre Ullerud a)	89	18	139	—	97	458	61	4	38	—	3	32	1 039
14	Övre Ullerud b)	74	43	96	2	7	632	46	4	63	—	2	79	1 226
15	Munkfors köping b)	26	21	49	1	8	337	33	6	63	—	3	41	723
16	Stora Kil a)	150	61	203	1	49	800	85	10	69	—	8	76	1 540
17	Forshaga köping a)	27	21	47	1	7	179	14	0	28	—	2	18	401
18	Grava a)	62	103	294	0	32	780	74	11	105	—	8	52	1 351
19	Frykerud a)	211	35	143	0	68	1 051	62	18	78	—	6	83	2 294
20	Nor a)	138	86	407	1	131	878	138	12	65	—	15	58	1 795
21	Nor	60	66	238	1	72	517	99	9	44	—	14	38	1 163
22	Segerstad	78	20	169	0	59	361	39	3	21	—	1	20	632
23	Grums köping a)	134	10	223	2	24	861	95	3	57	—	4	51	1 612
24	Ed a)	149	3	85	1	20	427	65	3	30	—	5	33	1 001
25	Borgvik	43	1	30	—	1	132	26	1	12	—	2	10	332
26	Ed	106	2	55	1	19	295	39	2	18	—	3	23	669
27	Värmlandsnäs a)	658	386	523	2	223	2 709	250	58	158	—	10	68	3 455
28	Bro	113	8	103	—	53	495	83	30	27	—	0	24	784
29	Södra Ny	112	39	79	—	34	352	27	4	17	—	5	9	451
30	Huggenäs	73	10	36	—	5	416	48	3	17	—	1	6	524
31	Botilsäter	170	86	77	0	23	612	40	3	25	—	1	8	692
32	Ölserud	68	93	62	—	32	360	8	3	21	—	1	10	366
33	Millesvik	56	25	92	2	29	174	31	—	14	—	1	5	251
34	Eskilsäter	66	125	74	0	47	300	13	15	37	—	1	6	387
35	Gillberga a)	338	51	210	1	27	1 393	184	16	110	—	7	81	2 640
36	Gillberga	163	13	135	1	16	657	153	11	52	—	6	52	1 345
37	Kila	175	38	75	—	11	736	31	5	58	—	1	29	1 295
38	Svanskog b)	110	17	132	1	1	606	30	4	81	—	2	41	1 461
39	Svanskog	29	11	71	0	1	245	15	2	41	—	1	27	613
40	Långserud	81	6	61	1	0	361	15	2	40	—	1	14	848

Annan vall	Oljeväxter	Andra växtslag	Helträda och obrukad åker	Summa åkerjord, hektar	Antal husdjur: Hästar 3 år och däröver	Unghästar och föl	Tjurar jämte oxar o. stutar	Kor	Kvigor	Kalvar	Får och lamm	Getter och killingar	Svin	Höns kläckta 1950 eller tidigare	Höns kläckta 1951	
24	—	1	79	**1 404**	220	3	3	882	71	225	443	5	316	1 122	404	1
158	—	3	250	**3 876**	426	15	16	2 122	242	428	781	2	724	2 534	1 717	2
14	—	—	12	**565**	74	1	5	403	34	87	147	—	131	978	245	3
283	3	5	224	**2 886**	308	16	23	1 653	240	365	157	2	580	2 874	1 112	4
227	3	5	177	**2 201**	223	16	16	1 157	157	245	107	2	351	2 041	731	5
56	—	0	47	**685**	85	—	7	496	83	120	50	—	229	833	381	6
1 124	152	7	672	**9 869**	638	42	68	3 204	668	633	238	1	1 399	7 864	4 415	7
73	5	1	48	**805**	59	—	3	336	51	62	37	—	242	797	467	8
625	15	4	319	**5 828**	377	17	42	2 020	432	424	120	—	804	4 535	2 195	9
426	132	2	305	**3 236**	202	25	23	848	185	147	81	1	353	2 532	1 753	10
121	10	4	25	**1 159**	69	9	11	387	109	66	15	10	125	1 725	1 159	11
532	18	1	255	**5 058**	383	28	47	1 879	366	407	88	—	626	5 080	2 634	12
302	9	0	111	**2 400**	161	10	23	787	159	186	47	—	284	2 300	1 009	13
230	9	1	144	**2 658**	222	18	24	1 092	207	221	41	—	342	2 780	1 625	14
165	5	2	73	**1 556**	139	30	11	652	79	107	20	2	223	1 583	881	15
287	53	3	278	**3 673**	289	30	28	1 351	352	296	53	40	505	4 951	2 779	16
107	5	2	90	**949**	64	—	14	305	69	60	8	—	154	5 138	3 872	17
478	68	14	208	**3 640**	209	28	40	1 278	356	265	55	—	475	5 126	3 057	18
558	43	2	344	**4 996**	349	10	28	1 647	307	315	43	—	716	5 554	3 715	19
651	305	21	368	**5 069**	247	25	43	1 388	439	352	182	6	527	3 679	1 849	20
399	195	21	211	**3 147**	172	21	25	942	283	259	110	6	412	2 236	1 100	21
252	110	0	157	**1 922**	75	4	18	446	156	93	72	—	115	1 443	749	22
565	33	4	373	**4 051**	243	18	32	1 194	261	226	89	1	549	6 779	4 826	23
268	19	2	202	**2 313**	163	10	22	684	202	185	166	—	403	2 505	751	24
64	3	0	94	**751**	50	5	5	204	39	74	121	—	75	1 091	109	25
204	16	2	108	**1 562**	113	5	17	480	163	111	45	—	328	1 414	642	26
1 183	172	9	1 334	**11 198**	735	86	59	2 783	866	735	452	—	3 390	10 411	5 570	27
294	34	2	286	**2 336**	132	26	14	646	258	190	247	—	478	1 643	811	28
136	46	1	192	**1 504**	110	3	11	384	106	89	12	—	305	1 103	525	29
152	3	0	161	**1 455**	111	17	8	389	123	91	25	—	768	1 248	630	30
262	8	0	271	**2 278**	154	20	9	490	137	137	38	—	486	2 797	2 148	31
142	14	—	169	**1 349**	81	8	6	302	99	72	33	—	278	1 433	482	32
94	18	1	106	**899**	52	4	7	240	82	77	5	—	302	678	183	33
103	49	5	149	**1 377**	95	8	4	332	61	79	92	—	773	1 509	791	34
780	84	1	688	**6 611**	547	76	62	2 145	549	450	552	2	1 049	6 773	3 720	35
427	81	0	354	**3 466**	264	38	37	1 167	359	221	510	—	656	2 878	1 190	36
353	3	1	334	**3 145**	283	38	25	978	190	229	42	2	393	3 895	2 530	37
269	2	1	271	**3 029**	338	28	13	1 242	175	222	214	—	315	4 391	1 880	38
91	1	1	104	**1 253**	160	15	6	556	81	108	97	—	116	2 241	793	39
178	1	0	167	**1 776**	178	13	7	686	94	114	117	—	199	2 150	1 087	40

	Län, storkommun, kommun 1951 och områdesbeteckning	Åkerjordens användning i hektar												
		Höstvete	Höstråg	Vårvete	Vårråg	Korn	Havre	Blandsäd	Baljväxter	Potatis	Sockerbetor	Foderrotfrukter	Grönfoder av säd o. baljv.	Vall till hö
1	Stavnäs b)	234	19	230	1	18	954	54	10	111	—	5	64	2 171
2	Stavnäs	117	6	77	1	10	501	17	5	52	—	2	38	1 038
3	Värmskog	73	10	129	—	8	309	26	4	40	—	2	18	786
4	Högerud	44	3	24	—	0	144	11	1	19	—	1	8	347
5	Glava b)	110	1	21	—	—	294	13	4	50	—	2	31	780
6	Sillerud b)	79	14	128	2	2	544	5	2	68	—	1	7	1 284
7	Årjängs köping b)	21	9	95	—	2	299	8	0	41	—	—	5	916
8	Silbodal	21	9	95	—	2	298	8	0	40	—	—	5	907
9	Årjängs köping	—	—	—	—	0	1	—	—	1	—	—	—	9
10	Holmedal b)	45	44	355	5	8	855	31	6	150	—	1	28	3 325
11	Karlanda	16	28	115	1	4	329	9	2	52	—	0	7	1 324
12	Holmedal	14	8	128	1	3	231	7	1	52	—	—	10	1 035
13	Blomskog	14	7	87	1	1	229	5	2	34	—	1	8	680
14	Trankil	1	1	25	2	0	66	10	1	12	—	—	3	286
15	Töcksmark b)	1	8	193	3	—	375	8	2	79	—	0	16	1 866
16	Västra Fågelvik	1	3	61	2	—	103	3	0	20	—	0	2	557
17	Töcksmark	0	4	78	0	—	185	5	1	39	—	0	9	742
18	Östervallskog	—	1	54	1	—	87	0	1	20	—	—	5	567
19	Järnskog b)	38	4	151	1	5	510	37	3	92	—	3	15	1 656
20	Järnskog	34	4	124	1	3	414	36	2	67	—	3	10	1 315
21	Skillingmark	4	0	27	0	2	96	1	1	25	—	0	5	341
22	Köla b)	87	16	79	2	11	624	44	2	74	—	4	32	1 461
23	Eda b)	36	32	109	1	17	580	12	3	110	—	5	59	1 941
24	Gunnarskog	87	38	99	1	49	626	20	5	107	—	2	68	1 492
25	Bogen d)	0	—	0	—	—	23	—	0	6	—	—	2	54
26	Gunnarskog b)	87	38	99	1	49	603	20	5	101	—	2	66	1 438
27	Älgå b)	80	13	120	0	13	444	29	6	66	—	1	23	1 264
28	Ny	42	13	73	—	10	266	19	1	32	—	1	10	706
29	Älgå	38	0	47	0	3	178	10	5	34	—	—	13	558
30	Brunskog b)	266	29	138	0	12	1 099	59	6	146	—	7	124	2 783
31	Mangskog	22	11	15	—	3	161	1	0	27	—	2	19	431
32	Brunskog	153	16	87	—	3	629	41	3	82	—	4	73	1 523
33	Boda	91	2	36	0	6	309	17	3	37	—	1	32	829
34	Gräsmark b)	44	29	34	0	3	341	9	2	65	—	1	29	821
35	Stora Sunne b)	586	159	413	6	40	2 988	228	16	297	—	13	230	6 072
36	Sunne	340	123	247	5	30	1 833	175	12	201	—	7	134	3 701
37	Västra Ämtervik	92	23	66	1	5	570	25	2	50	—	4	63	1 054
38	Östra Ämtervik	154	13	100	0	5	585	28	2	46	—	2	33	1 317
39	Sunne köping b)	9	3	8	—	—	57	8	0	7	—	1	4	103
40	Lysvik b)	107	101	70	1	4	489	4	3	69	—	1	31	920

Annan vall	Oljeväxter	Andra växtslag	Helträda och obrukad åker	Summa åkerjord, hektar	Antal husdjur: Hästar 3 år och däröver	Unghästar och föl	Tjurar jämte oxar o. stutar	Kor	Kvigor	Kalvar	Får och lamm	Getter och killingar	Svin	Höns kläckta 1950 eller tidigare	Höns kläckta 1951	
431	3	4	507	**4 816**	418	25	32	1 752	273	333	343	1	497	7 646	4 267	1
205	3	2	218	**2 292**	211	21	17	925	159	176	175	—	253	3 343	1 991	2
157	—	2	198	**1 762**	130	2	9	554	80	106	60	1	174	2 940	1 766	3
69	0	0	91	**762**	77	2	6	273	34	51	108	—	70	1 363	510	4
73	4	2	120	**1 505**	143	9	8	638	83	115	37	—	159	3 172	1 722	5
207	1	1	239	**2 584**	312	13	20	1 221	148	182	261	—	314	2 290	1 332	6
139	—	2	98	**1 635**	222	21	6	714	93	147	78	—	608	2 029	658	7
136	—	2	95	**1 618**	219	21	6	712	93	147	78	—	608	1 936	571	8
3	—	0	3	**17**	3	—	—	2	—	—	—	—		93	87	9
760	1	3	322	**5 939**	654	50	27	2 486	278	660	192	6	801	6 355	2 604	10
305	—	1	90	**2 283**	250	19	11	951	112	298	101	—	293	1 722	648	11
303	—	1	108	**1 902**	204	23	6	666	77	206	42	6	290	2 765	1 003	12
103	—	0	105	**1 277**	149	4	7	644	60	127	41	—	127	1 326	754	13
49	1	1	19	**477**	51	4	3	225	29	29	8	—	91	542	199	14
287	0	0	117	**2 955**	370	23	5	1 325	139	443	79	—	292	2 548	1 026	15
87	0	0	47	**886**	105	7	1	361	30	124	55	—	64	903	453	16
180	—	—	59	**1 302**	156	15	2	512	61	172	21	—	119	860	423	17
20	—	0	11	**767**	109	1	2	452	48	147	3	—	109	785	150	18
222	1	1	95	**2 834**	335	23	7	1 281	143	313	212	—	391	2 368	825	19
210	1	1	83	**2 308**	253	23	6	958	112	248	53	—	283	1 590	411	20
12	—	0	12	**526**	82	—	1	323	31	65	159	—	108	778	414	21
287	19	0	160	**2 902**	296	26	13	1 110	181	298	109	—	455	2 243	1 180	22
220	10	3	136	**3 274**	318	8	18	1 500	188	305	335	—	330	3 588	1 421	23
237	36	8	223	**3 098**	347	12	21	1 674	242	328	487	—	573	3 625	1 228	24
3	—	0	4	**92**	14	—	—	62	7	18	10	—	17	9	39	25
234	36	8	219	**3 006**	333	12	21	1 612	235	310	477	—	556	3 616	1 189	26
213	4	0	148	**2 424**	212	4	16	922	164	199	58	—	259	3 377	1 289	27
141	—	0	83	**1 397**	124	3	9	496	98	112	39	—	134	1 614	810	28
72	4	0	65	**1 027**	88	1	7	426	66	87	19	—	125	1 763	479	29
332	0	19	438	**5 458**	566	13	24	2 541	314	428	315	—	707	6 743	3 443	30
32	0	1	48	**773**	102	1	6	502	49	91	144	—	101	870	339	31
223	—	6	267	**3 110**	334	8	12	1 441	185	260	152	—	430	4 009	2 144	32
77	—	12	123	**1 575**	130	4	6	598	80	77	19	—	176	1 864	960	33
62	—	1	135	**1 576**	248	3	11	1 215	147	315	520	3	294	1 974	597	34
904	28	6	872	**12 858**	1 147	59	64	5 841	825	1 287	756	7	2 090	12 374	5 283	35
513	13	3	513	**7 850**	724	37	38	3 709	501	868	521	2	1 364	7 355	3 242	36
177	3	2	130	**2 267**	213	10	11	1 113	158	186	91	—	325	2 841	1 076	37
214	12	1	229	**2 741**	210	12	15	1 019	166	233	144	5	401	2 178	965	38
25	—	0	10	**235**	27	5	2	95	28	27	4	—	52	156	103	39
47	—	0	207	**2 054**	265	3	7	1 403	106	235	91	—	454	1 207	774	40

	Län, storkommun, kommun 1951 och områdesbeteckning[1]	Åkerjordens användning i hektar												
		Höstvete	Höstråg	Vårvete	Vårråg	Korn	Havre	Blandsäd	Baljväxter	Potatis	Sockerbetor	Foderrotfrukter	Grönfoder av sädd o. baljv.	Vall till hö
1	Fryksände	104	76	133	2	59	815	66	5	149	—	6	50	2 182
2	Fryksände b)	104	74	132	1	57	755	65	5	132	—	6	43	1 951
3	Lekvattnet d)	—	2	1	1	2	60	1	0	17	—	—	7	231
4	Östmark d)	22	39	15	0	15	301	4	3	61	—	2	42	951
5	Vitsand d)	16	38	10	—	15	247	3	3	47	—	2	10	656
6	Vitsand	16	37	10	—	13	205	3	2	36	—	2	8	538
7	Nyskoga	—	1	0	—	2	42	0	1	11	—	0	2	118
8	*Städer*	536	157	625	5	153	2 655	328	35	297	—	19	177	5 205
9	Karlstad a)	19	25	50	—	11	212	60	8	25	—	3	11	418
10	Kristinehamn a)	82	54	267	1	64	636	115	5	60	—	11	69	1 087
11	Filipstad c)	1	—	9	—	9	45	20	—	9	—	0	13	191
12	Hagfors b)	7	6	9	—	—	90	10	5	35	—	0	4	277
13	Arvika b)	107	10	115	2	30	562	43	6	86	—	1	31	1 597
14	Säffle a)	320	62	175	2	39	1 110	80	11	82	—	4	49	1 635
15	**Örebro län**	4 899	2 483	12 267	307	2 863	34 120	3 201	827	3 324	—	500	2 007	47 191
16	*Landsbygd*	4 302	2 341	11 150	291	2 563	31 046	2 845	765	3 047	—	456	1 752	42 104
17	Mosjö b)	127	60	536	2	53	876	75	27	53	—	11	21	876
18	Mosjö	72	56	304	1	20	593	37	20	34	—	6	10	491
19	Täby	55	4	232	1	33	283	38	7	19	—	5	11	385
20	Tysslinge	115	68	706	2	165	1 064	81	16	91	—	21	48	1 427
21	Vintrosa, del av, b)	67	35	350	—	52	529	21	11	40	—	9	21	601
22	Vintrosa, del av, c)	—	12	22	—	—	45	1	0	4	—	0	4	55
23	Tysslinge, del av, b)	40	9	211	—	66	320	41	3	31	—	8	15	496
24	Tysslinge, del av, c)	0	1	10	2	5	48	15	1	9	—	1	7	86
25	Gräve b)	8	11	113	—	42	122	3	1	7	—	3	1	189
26	Axberg	554	81	783	7	118	2 486	206	64	170	—	22	99	3 274
27	Kil, del av, b)	193	34	282	3	61	811	65	15	50	—	5	21	932
28	Kil, del av, c)	—	1	7	2	2	73	3	—	11	—	2	11	109
29	Ervalla b)	141	12	137	—	5	765	43	20	44	—	4	25	977
30	Axberg b)	167	33	243	2	35	577	77	13	41	—	6	26	883
31	Hovsta b)	53	1	114	—	15	260	18	16	24	—	5	16	373
32	Glanshammar b)	402	244	1 108	6	162	2 689	247	126	310	—	42	99	3 112
33	Rinkaby	105	12	183	—	23	271	54	7	23	—	8	12	383
34	Glanshammar	89	29	377	—	50	696	39	41	64	—	16	16	860
35	Ödeby	29	21	27	—	23	119	15	2	9	—	3	9	117
36	Lillkyrka	88	24	177	—	9	472	31	24	43	—	11	13	615
37	Götlunda	91	158	344	6	57	1 131	108	52	171	—	4	49	1 137

[1] Naturliga jordbruksområden i Örebro län: a) Södra skogsbygden; b) Slättbygden; c) Bergslagen.

Annan vall	Oljeväxter	Andra växtslag	Helträda och obrukad åker	Summa åkerjord, hektar	Antal husdjur: Hästar 3 år och däröver	Unghästar och föl	Tjurar jämte oxar o. stutar	Kor	Kvigor	Kalvar	Får och lamm	Getter och killingar	Svin	Höns kläckta 1950 eller tidigare	Höns kläckta 1951	
247	7	2	231	**4 134**	483	4	31	2 437	291	553	712	—	651	4 103	1 994	1
233	7	2	224	**3 791**	427	4	30	2 125	243	477	545	—	593	3 665	1 804	2
14	—	0	7	**343**	56	—	1	312	48	76	167	—	58	438	190	3
26	—	2	82	**1 565**	223	1	11	1 286	167	367	595	—	337	1 045	419	4
60	—	1	66	**1 174**	132	—	9	741	97	192	356	—	178	1 076	256	5
53	—	1	61	**985**	95	—	5	586	70	138	247	—	147	845	217	6
7	—	—	5	**189**	37	—	4	155	27	54	109	—	31	231	39	7
1 153	156	42	969	**12 512**	1 358	111	95	3 976	834	789	364	15	3 262	16 223	12 270	8
108	5	13	54	**1 022**	408	20	13	279	73	61	20	15	609	707	342	9
298	73	17	172	**3 011**	222	7	27	1 023	199	163	36	—	625	3 366	1 749	10
22	—	0	11	**330**	26	—	3	132	20	27	72	—	314	603	799	11
65	—	0	29	**537**	59	4	6	254	32	45	8	—	93	448	74	12
181	5	10	196	**2 982**	264	12	17	898	134	155	66	—	592	4 826	3 227	13
479	73	2	507	**4 630**	379	68	29	1 390	376	338	162	—	1 029	6 273	6 079	14
13 188	12 061	640	8 249	**148 127**	11 001	502	1 502	54 156	13 974	11 526	2 389	41	25 129	202 941	122 730	15
11 901	10 904	591	7 456	**133 514**	9 606	451	1 327	49 125	12 759	10 483	1 912	40	22 223	186 838	114 491	16
542	590	33	214	**4 096**	172	13	35	1 074	397	285	2	—	634	4 273	2 804	17
392	370	31	115	**2 552**	110	10	24	689	276	196	2	—	349	2 461	1 696	18
150	220	2	99	**1 544**	62	3	11	385	121	89	—	—	285	1 812	1 108	19
470	635	24	377	**5 310**	288	26	55	1 800	599	412	68	9	629	7 480	3 990	20
201	293	7	155	**2 392**	125	13	21	828	273	158	48	—	339	3 608	2 091	21
12	—	—	14	**169**	6	—	2	45	8	4	—	—	19	201	103	22
152	188	9	110	**1 699**	94	10	23	537	178	160	20	9	202	2 759	1 328	23
33	—	3	19	**240**	28	—	2	133	35	34	—	—	25	318	114	24
72	154	5	79	**810**	35	3	7	257	105	56	—	—	44	594	354	25
1 044	1 016	20	560	**10 504**	705	28	86	3 713	1 013	793	162	5	1 483	12 639	7 604	26
313	297	8	149	**3 239**	222	11	17	1 124	307	247	49	—	662	3 035	2 117	27
13	—	—	1	**235**	38	—	4	139	22	54	15	2	42	371	89	28
279	159	8	189	**2 808**	205	8	34	1 113	255	168	77	3	377	4 152	2 653	29
260	389	3	168	**2 923**	167	8	20	946	295	211	21	—	209	3 317	1 605	30
179	171	1	53	**1 299**	73	1	11	391	134	113	—	—	193	1 764	1 140	31
1 175	1 134	42	850	**11 748**	710	15	106	3 952	1 236	924	31	—	1 714	16 922	13 469	32
245	155	12	100	**1 593**	72	4	19	517	229	149	6	—	121	1 598	915	33
312	365	4	230	**3 188**	187	2	26	1 098	367	242	9	—	545	3 440	2 087	34
107	91	—	35	**607**	25	2	2	164	64	50	—	—	93	178	115	35
196	112	6	135	**1 956**	149	5	20	826	247	175	3	—	324	1 999	1 641	36
315	411	20	350	**4 404**	277	2	39	1 347	329	308	13	—	631	9 707	8 711	37

	Län, storkommun, kommun 1951 och områdesbeteckning	Åkerjordens användning i hektar												
		Höstvete	Höstråg	Vårvete	Vårråg	Korn	Havre	Blandsäd	Baljväxter	Potatis	Sockerbetor	Foderrot-frukter	Grönfoder av säd o. baljv.	Vall till hö
1	Asker	193	329	686	52	186	1 829	55	23	169	—	33	82	2 109
2	Lännäs a)	77	104	206	17	44	627	15	6	75	—	15	31	747
3	Asker, del av, a)	20	104	58	18	4	284	14	5	23	—	2	20	348
4	Asker, del av, b)	95	120	420	14	138	898	25	12	69	—	16	30	984
5	Svennevad, del av, a)	1	1	2	3	0	20	1	—	2	..	—	1	30
6	Bo, del av, a)	—	—	—	—	—	—	—	—	—	..	—	—	—
7	Stora Mellösa b)	155	91	812	8	185	1 664	72	32	138	—	21	31	1 825
8	Stora Mellösa	111	77	647	2	113	1 319	60	28	115	—	19	21	1 391
9	Norrbyås	44	14	165	6	72	345	12	4	23	—	2	10	434
10	Ekeby och Gällersta b)	188	56	492	1	146	1 013	27	18	72	..	7	22	1 162
11	Gällersta	88	22	233	1	26	569	16	11	38	—	3	2	619
12	Ekeby	100	34	259	—	120	444	11	7	34	—	4	20	543
13	Sköllersta	250	252	486	64	312	1 725	84	31	166	—	45	88	2 176
14	Sköllersta b)	167	153	286	11	254	861	33	16	80	—	17	35	1 090
15	Svennevad, del av, a)	35	63	82	43	11	446	20	4	57	—	7	26	521
16	Bo, del av, a)	48	36	118	10	47	418	31	11	29	—	21	27	565
17	Lerbäck a)	96	197	232	49	111	1 676	99	11	272	..	26	144	2 059
18	Lerbäck	57	70	170	39	84	1 026	78	10	207	—	18	111	1 417
19	Snavlunda	39	127	62	10	27	650	21	1	65	-	8	33	642
20	Hammar a)	161	68	208	10	38	636	153	37	68	..	25	62	900
21	Laxå köping a)	1	2	11	6	1	115	12	0	17	..	3	11	168
22	Viby	104	233	489	23	138	1 368	57	15	107	..	24	54	1 655
23	Viby, del av, a)	1	15	17	2	2	112	2	2	12	..	1	10	124
24	Viby, del av, b)	89	186	401	19	102	1 012	35	12	79	—	18	31	1 174
25	Tångeråsa c)	14	32	71	2	34	244	20	1	16	—	5	13	357
26	Hallsberg	86	70	169	3	69	472	34	24	49	—	12	22	625
27	Hallsberg, del av, a)	1	7	13	2	—	90	4	—	11	—	0	5	126
28	Hallsberg, del av, b)	85	63	156	1	69	382	30	24	38	—	12	17	499
29	Hallsbergs köping b)	6	6	20	—	9	62	10	3	7	—	0	—	102
30	Kumla landskommun b)	402	155	1 198	8	198	1 876	155	53	149	—	22	50	2 117
31	Hardemo	121	104	344	5	66	706	43	19	56	—	12	11	761
32	Kumla landskommun	281	51	854	3	132	1 170	112	34	93	..	10	39	1 356
33	Lekeberg	392	192	891	14	261	2 110	229	57	168	..	41	113	2 584
34	Hidinge, del av, b)	11	8	96	0	52	198	32	3	27	..	2	15	308
35	Hidinge, del av, c)	6	3	13	6	3	94	13	1	15	..	2	17	171
36	Knista, del av, b)	71	33	135	—	37	360	43	9	23	—	4	12	376
37	Knista, del av, c)	7	9	15	3	1	103	7	0	12	..	0	19	151
38	Kräcklinge b)	109	31	221	1	90	375	50	24	23	..	10	15	425
39	Hackvad b)	42	54	130	0	40	291	20	4	19	..	7	10	343
40	Edsberg b)	146	54	281	4	38	689	64	16	49	-	16	25	810
41	Svartå c)	135	104	356	11	66	1 305	195	34	146	..	35	109	2 153
42	Kvistbro	70	48	129	3	39	597	65	9	63	..	12	33	959
43	Skagershult	23	16	16	3	4	94	70	0	16	..	8	6	247
44	Nysund	42	40	211	5	23	614	60	25	67	..	15	70	947

Annan vall	Oljeväxter	Andra växtslag	Helträda och obrukad åker	Summa åkerjord, hektar	Antal husdjur: Hästar 3 år och däröver	Unghästar och föl	Tjurar jämte oxar o. stutar	Kor	Kvigor	Kalvar	Får och lamm	Getter och killingar	Svin	Höns kläckta 1950 eller tidigare	Höns kläckta 1951	
642	649	41	564	**7 642**	596	52	80	2 929	667	575	47	—	1 381	12 727	6 448	1
162	211	4	161	**2 502**	228	15	31	1 044	220	218	3	—	421	5 967	3 518	2
108	2	2	122	**1 134**	106	13	14	477	103	90	44	—	146	1 241	302	3
366	436	35	278	**3 936**	253	24	34	1 372	338	262	—	—	798	5 442	2 602	4
6	—	—	3	**70**	9	—	1	36	6	5	—	—	16	77	26	5
—	—	—	—	**—**	—	—	—	—	—	—	—	—	—	—	—	6
537	850	97	519	**7 037**	462	24	52	2 396	764	482	30	—	1 185	11 141	8 032	7
366	623	63	413	**5 368**	373	15	42	1 882	572	378	27	—	902	9 178	6 757	8
171	227	34	106	**1 669**	89	9	10	514	192	104	3	—	283	1 963	1 275	9
452	573	19	346	**4 594**	254	11	87	1 413	400	331	10	—	808	6 253	3 299	10
211	347	3	171	**2 360**	132	10	14	760	208	151	3	—	577	3 107	1 442	11
241	226	16	175	**2 234**	122	1	73	653	192	180	7	—	231	3 146	1 857	12
585	616	4	430	**7 314**	603	25	83	2 920	751	575	150	—	1 275	9 810	3 884	13
276	453	3	278	**4 013**	281	8	41	1 397	349	276	7	—	875	6 017	2 155	14
116	64	—	69	**1 564**	167	4	17	740	164	121	30	—	232	1 967	885	15
193	99	1	83	**1 737**	155	13	25	783	238	178	113	—	168	1 826	844	16
409	103	14	233	**5 731**	603	21	63	2 653	583	552	141	—	1 502	9 460	5 909	17
303	83	12	84	**3 769**	412	15	47	1 858	384	400	101	—	815	5 595	2 824	18
106	20	2	149	**1 962**	191	6	16	795	199	152	40	—	687	3 865	3 085	19
185	323	9	165	**3 048**	257	16	46	1 204	311	289	221	—	550	7 184	4 674	20
13	1	1	4	**366**	54	—	11	253	51	47	9	—	78	914	282	21
469	703	16	250	**5 705**	405	22	54	2 016	560	402	87	—	864	9 881	5 992	22
11	2	—	16	**329**	40	—	2	164	25	34	3	—	67	636	271	23
350	609	15	189	**4 321**	287	21	44	1 538	458	295	55	—	699	7 435	4 947	24
108	92	1	45	**1 055**	78	1	8	314	77	73	29	—	98	1 810	774	25
220	213	2	42	**2 112**	152	11	19	891	199	177	14	2	372	3 313	2 020	26
27	1	0	16	**303**	40	2	4	175	23	29	5	2	52	448	197	27
193	212	2	26	**1 809**	112	9	15	716	176	148	9	—	320	2 865	1 823	28
28	7	0	9	**269**	17	—	1	90	25	14	—	—	48	570	669	29
822	1 158	55	494	**8 912**	484	27	45	2 555	730	531	35	1	1 242	11 262	6 735	30
218	242	4	223	**2 935**	179	14	15	929	286	213	31	1	495	2 859	2 022	31
604	916	51	271	**5 977**	305	13	30	1 626	444	318	4	—	747	8 403	4 713	32
909	959	54	681	**9 655**	573	28	105	3 019	928	707	179	—	1 744	11 032	7 671	33
103	69	9	69	**1 002**	70	3	14	356	111	105	14	—	240	1 165	609	34
31	—	0	13	**388**	42	—	3	205	24	32	15	—	65	711	397	35
154	132	16	90	**1 495**	83	6	13	435	166	89	97	—	319	1 341	825	36
26	1	—	21	**375**	35	—	6	164	28	27	8	—	67	595	235	37
254	408	7	181	**2 224**	89	9	26	528	172	145	3	—	214	2 000	1 903	38
110	167	10	102	**1 349**	79	7	14	402	137	100	—	—	321	1 526	975	39
231	182	12	205	**2 822**	175	3	29	929	290	209	42	—	518	3 694	2 727	40
473	143	113	323	**5 701**	537	13	91	2 548	582	557	104	5	1 102	8 094	3 288	41
181	45	8	102	**2 363**	243	2	21	1 094	279	162	47	2	530	4 174	1 641	42
68	17	0	61	**649**	67	3	27	315	64	128	22	—	131	791	219	43
224	81	105	160	**2 689**	227	8	43	1 139	239	267	35	3	441	3 129	1 428	44

	Län, storkommun, kommun 1951 och områdesbeteckning[1]	Åkerjordens användning i hektar												
		Höstvete	Höstråg	Vårvete	Vårråg	Korn	Havre	Blandsäd	Baljväxter	Potatis	Sockerbetor	Foderrotfrukter	Grönfoder av säd o. baljv.	Vall till hö
1	Degerfors köping c)	37	1	81	1	7	336	79	2	35	—	5	42	709
2	Grythyttan c)	2	2	35	1	21	197	23	4	47	—	3	30	522
3	Hällefors köping[2] c)	—	—	8	0	8	87	7	3	33	—	1	37	313
4	Noraskog c)	47	6	253	4	68	1 316	164	16	176	—	15	165	2 705
5	Hjulsjö	1	—	18	1	13	148	4	1	34	—	3	31	451
6	Hällefors köping, del av	—	—	—	—	—	2	—	—	0	—	—	0	2
7	Järnboås	10	0	45	—	17	254	42	0	24	—	1	33	586
8	Nora landskommun, del av	36	5	167	1	30	752	96	12	92	—	9	78	1 310
9	Viker	0	1	23	2	8	160	22	3	26	—	2	23	356
10	Linde c)	142	30	344	5	32	1 970	149	36	234	—	14	181	3 559
11	Näsby b)	58	5	110	3	16	424	42	17	43	—	3	11	582
12	Fellingsbro b)	554	72	1 085	4	129	2 712	435	102	148	—	11	84	3 182
13	Ramsberg c)	72	15	37	6	33	677	102	8	92	—	9	74	1 123
14	Ljusnarsberg c)	23	2	14	1	31	360	53	6	85	—	5	73	1 083
15	Kopparbergs köping c)	—	—	—	—	—	1	—	—	2	—	—	—	2
16	*Städer*	597	142	1 117	16	300	3 074	356	62	277	—	44	255	5 087
17	Örebro b)	141	58	594	2	119	784	94	18	82	—	9	23	1 195
18	Örebro	119	51	530	—	118	621	83	14	58	—	8	20	990
19	Eker	22	7	64	2	1	163	11	4	24	—	1	3	205
20	Kumla b)	22	3	58	0	8	93	4	2	8	—	0	2	105
21	Askersund a)	220	59	176	12	105	792	65	20	79	—	25	72	1 136
22	Askersund	6	1	8	—	0	74	1	0	13	—	0	8	135
23	Askersunds landskommun	214	58	168	12	105	718	64	20	66	—	25	64	1 001
24	Karlskoga c)	209	15	263	2	60	1 266	187	20	89	—	10	154	2 373
25	Nora c)	—	5	12	—	6	57	2	1	6	—	—	2	97
26	Nora	—	5	9	—	6	46	2	1	6	—	—	2	82
27	Nora landskommun, del av	—	—	3	—	—	11	0	—	0	—	—	—	15
28	Lindesberg c)	5	2	14	—	2	82	4	1	13	—	0	2	181
29	**Västmanlands län**	9 949	1 057	13 969	24	2 126	30 153	13 432	2 399	2 206	0	175	1 578	44 844
30	*Landsbygd*	9 034	947	12 229	24	1 950	27 354	12 014	2 189	1 925	0	159	1 442	40 375
31	Kung Karl b)	586	131	1 008	1	81	1 779	505	92	107	—	10	54	2 020
32	Torpa	199	18	111	—	3	452	172	16	22	—	0	18	512
33	Kung Karl, del av	112	47	179	1	26	404	97	14	45	—	4	20	471
34	Kungs-Barkarö	92	25	170	—	6	317	31	17	12	—	2	5	274
35	Björskog	183	41	548	—	46	606	205	45	28	—	4	11	763

[1] Naturliga jordbruksområden i Västmanlands län: a) Bergslagen; b) Slättbygden. — [2] Storkommunen Hällefors köping utgöres av huvuddelen av den förutvarande likbenämnda kommunen.

Annan vall	Oljeväxter	Andra växtslag	Helträda och obrukad åker	Summa åkerjord, hektar	Antal husdjur: Hästar 3 år och däröver	Unghästar och föl	Tjurar jämte oxar o. stutar	Kor	Kvigor	Kalvar	Får och lamm	Getter och killingar	Svin	Höns kläckta 1950 eller tidigare	Höns kläckta 1951	
177	28	15	71	**1 626**	122	4	14	561	116	123	27	–	196	1 878	960	1
58	2	0	49	**996**	135	1	11	678	121	153	48	—	167	1 591	589	2
19	3	0	22	**541**	86	–	8	466	54	105	38		67	1 471	465	3
457	24	4	170	**5 590**	523	18	64	2 505	440	521	174	12	793	7 592	5 492	4
64	—	1	21	**791**	91	1	9	492	75	96	16	3	119	871	353	5
—	—	—	—	**4**	2	–	–	6	1	3	–		1	11	–	6
90	3	1	28	**1 134**	94	4	9	460	75	100	44	5	137	1 443	624	7
248	21	2	94	**2 953**	254	12	36	1 170	233	249	105	4	475	4 161	4 217	8
55	—	0	27	**708**	82	1	10	377	56	73	9	–	61	1 106	298	9
572	88	5	185	**7 546**	627	43	70	3 177	624	512	43	2	1 568	10 796	6 544	10
181	58	3	83	**1 639**	110	—	14	612	187	120	49	–	330	1 937	1 131	11
1 188	1 017	17	669	**11 409**	552	10	64	3 109	987	756	45	–	1 816	12 857	8 576	12
153	11	2	100	**2 514**	315	29	40	1 403	243	294	72	2	397	2 563	1 317	13
107	—	1	46	**1 890**	258	14	23	1 185	190	244	126	2	278	3 138	2 627	14
14	—	0	0	**19**	6	—	–	3	1	2	–		–	60	20	15
1 287	1 157	49	793	**14 613**	1 395	51	175	5 031	1 215	1 043	477	1	2 906	16 103	8 239	16
469	636	22	206	**4 452**	554	32	42	1 327	425	293	245	–	982	4 680	2 806	17
383	582	21	170	**3 768**	499	32	36	1 043	342	226	240	—	755	3 724	2 239	18
86	54	1	36	**684**	55	–	6	284	83	67	5	–	227	956	567	19
29	140	1	19	**494**	23	–	2	82	22	14	–	–	42	618	294	20
282	257	22	301	**3 623**	336	10	55	1 453	330	367	154		1 151	4 544	2 164	21
17	1	1	15	**280**	27	–	2	96	11	14	6	–	72	1 092	514	22
265	256	21	286	**3 343**	309	10	53	1 357	319	353	148	–	1 079	3 452	1 620	23
471	121	4	259	**5 503**	399	6	71	2 020	416	345	60	–	647	5 401	2 417	24
21	3	0	1	**213**	21	1	4	64	9	12	18		35	125	76	25
19	3	0	—	**181**	19	—	3	52	9	11	18	–	31	115	71	26
2	—	—	1	**32**	2	1	1	12	—	1	–	–	4	10	5	27
15	—	0	7	**328**	62	2	1	85	13	12		1	49	735	482	28
15 246	7 775	339	15 008	**160 280**	9 092	577	1 010	47 612	14 306	9 848	1 943	28	24 449	137 370	103 957	29
13 938	7 081	295	13 525	**144 481**	8 292	541	896	43 676	13 103	9 070	1 451	27	21 593	123 136	93 120	30
746	692	7	887	**8 706**	395	51	33	2 097	782	543	9	—	932	6 789	4 235	31
178	41	1	227	**1 970**	107	9	7	493	138	105	5	—	165	2 282	1 221	32
160	125	3	160	**1 868**	113	5	4	613	206	141	2	—	301	1 711	1 045	33
95	139	2	204	**1 391**	54	27	3	240	108	62	–	—	123	701	706	34
313	387	1	296	**3 477**	121	10	19	751	330	235	2	–	343	2 095	1 263	35

	Län, storkommun, kommun 1951 och områdesbeteckning	Åkerjordens användning i hektar												
		Höstvete	Höstråg	Vårvete	Vårråg	Korn	Havre	Blandsäd	Baljväxter	Potatis	Sockerbetor	Foderrotfrukter	Grönfoder av säd o. baljv.	Vall till hö
1	Kungsörs köping b) ...	34	13	32	—	5	67	34	3	5	—	0	—	98
2	Kungsörs köping ...	—	—	1	—	—	5	—	—	1	—	—	—	5
3	Kung Karl, del av...	34	13	31	—	5	62	34	3	4	—	0	—	93
4	Medåker	479	81	792	1	44	2 032	286	137	143	—	9	49	2 323
5	Arboga landskomm. b)	153	43	298	1	34	561	87	19	52	—	2	18	601
6	Himmeta b)	105	12	172	—	3	494	74	29	29	—	1	11	546
7	Medåker b).....	125	4	271	—	3	527	69	75	33	—	4	6	589
8	Västra Skedvi a)	96	22	51	—	4	450	56	14	29	—	2	14	587
9	Kolsva.....	158	52	197	1	38	818	74	22	60	—	8	34	976
10	Kolsva, del av, a)...	37	15	24	—	9	222	2	5	17	—	4	9	260
11	Kolsva, del av, b) ...	121	37	173	1	29	596	72	17	43	—	4	25	716
12	Skinnskatteberg a)	145	22	152	1	13	1 289	130	24	98	—	6	95	1 916
13	Hed	75	11	47	—	4	475	18	17	31	—	1	18	589
14	Skinnskatteberg	45	6	78	1	9	496	97	2	43	—	3	53	897
15	Gunnilbo	25	5	27	—	0	318	15	5	24	—	2	24	430
16	Munktorp b).....	696	41	793	—	95	1 855	617	107	113	—	9	60	2 553
17	Odensvi	205	11	220	—	13	726	113	28	38	—	0	17	887
18	Munktorp	491	30	573	—	82	1 129	504	79	75	—	9	43	1 666
19	Kolbäck b)	383	89	599	—	54	857	532	104	60	—	3	28	1 294
20	Kolbäck	147	42	261	—	21	342	222	40	24	—	2	13	563
21	Ryttern	160	36	205	—	19	316	254	42	25	—	1	9	475
22	Säby	76	11	133	—	14	199	56	22	11	—	—	6	256
23	Hallstahammars köp. b)	319	10	234	—	32	683	220	54	55	—	5	29	1 015
24	Hallstahammars köp.	184	7	127	—	14	372	137	33	30	—	1	16	554
25	Berg.....	135	3	107	—	18	311	83	21	25	—	4	13	461
26	Sura a)	117	0	106	—	6	249	145	15	25	—	1	24	468
27	Ramnäs a)	54	27	72	3	15	670	85	16	48	—	4	41	1 030
28	Ramnäs.....	44	26	58	3	4	480	49	15	32	—	0	18	647
29	Västervåla	10	1	14	—	11	190	36	1	16	—	4	23	383
30	Norbergs köping[1] a) ...	18	2	17	—	14	268	83	2	25	—	3	34	553
31	Västerfärnebo	637	43	379	2	139	2 980	387	170	144	—	9	172	3 982
32	Karbenning a).....	42	1	18	1	41	451	92	6	25	—	2	35	744
33	Västerfärnebo b)....	417	35	251	1	52	1 967	210	122	87	—	6	111	2 528
34	Fläckebo b)	178	7	110	—	46	562	85	42	32	—	1	26	710
35	Skultuna b)	663	46	818	—	140	1 501	462	153	120	—	13	91	1 861
36	Haraker	208	4	272	—	17	443	119	68	26	—	0	40	601
37	Romfartuna	262	42	383	—	113	612	229	64	69	—	3	31	792
38	Skultuna.....	193	—	163	—	10	446	114	21	25	—	10	20	468
39	Dingtuna b).....	531	22	847	1	105	895	555	86	58	—	16	73	1 494
40	Lillhärad	61	7	104	—	2	184	46	8	9	—	2	6	204
41	Dingtuna	354	7	550	—	56	638	284	64	35	—	10	37	937
42	Västerås-Barkarö ...	116	8	193	1	47	73	225	14	14	—	4	30	353

[1] Norbergs köping utgöres av Norbergs förutvarande kommun.

Annan vall	Oljeväxter	Andra växtslag	Helträda och obrukad åker	Summa åkerjord, hektar	Antal husdjur: Hästar 3 år och däröver	Unghästar och föl	Tjurar jämte oxar o. stutar	Kor	Kvigor	Kalvar	Får och lamm	Getter och killingar	Svin	Höns kläckta 1950 eller tidigare	Höns kläckta 1951	
45	58	0	45	**439**	20	8	1	92	41	36	..	..	29	523	314	1
–	..	0	1	**13**	1	–	..	..	..	..	..	..	2	26	8	2
45	58	0	44	**426**	19	8	1	92	41	36	..	..	27	497	306	3
777	622	17	697	**8 489**	457	7	53	2 328	689	444	10	..	733	14 278	13 913	4
352	330	4	193	**2 748**	120	2	8	592	218	136	3	..	213	3 614	3 593	5
137	10	2	193	**1 818**	105	1	7	544	156	98	–	..	144	6 967	6 663	6
192	261	7	163	**2 329**	117	2	10	592	207	110	..	..	202	2 568	3 184	7
96	21	4	148	**1 594**	115	2	28	600	108	100	7	..	174	1 129	473	8
289	99	3	264	**3 093**	175	5	30	1 108	325	219	2	–	370	3 013	1 696	9
69	2	0	63	**738**	49	–	11	316	96	46	–	..	53	335	139	10
220	97	3	201	**2 355**	126	5	19	792	229	173	2	..	317	2 678	1 557	11
363	8	2	284	**4 548**	446	21	66	1 993	415	346	111	–	612	3 209	1 606	12
81	–	0	122	**1 489**	122	2	20	618	118	93	9	–	250	1 210	607	13
225	6	0	88	**2 049**	203	9	31	961	182	158	41	–	252	1 326	683	14
57	2	2	74	**1 010**	121	10	15	414	115	95	61	–	110	673	316	15
776	322	9	1 023	**9 069**	472	38	36	2 964	867	629	28	1	1 694	8 749	6 555	16
211	73	3	328	**2 873**	150	13	14	917	231	158	6	..	348	2 730	1 275	17
565	249	6	695	**6 196**	322	25	22	2 047	636	471	22	1	1 346	6 019	5 280	18
668	317	12	579	**5 579**	525	54	33	1 367	499	367	31	3	965	8 123	7 423	19
275	98	1	250	**2 301**	383	26	15	573	227	151	16	..	320	1 556	1 397	20
221	166	11	238	**2 178**	91	17	12	514	178	138	15	–	568	5 896	5 616	21
172	53	..	91	**1 100**	51	11	6	280	94	78	–	3	77	671	410	22
330	192	12	346	**3 536**	191	8	28	1 008	299	197	6	..	320	3 206	2 379	23
138	155	3	198	**1 969**	101	5	15	508	168	95	3	..	163	1 713	1 072	24
192	37	9	148	**1 567**	90	3	13	500	131	102	3	..	157	1 493	1 307	25
201	14	7	106	**1 484**	97	3	14	551	157	113	9	–	185	836	517	26
312	29	1	132	**2 539**	185	2	31	924	258	212	50	–	220	2 140	995	27
193	27	0	96	**1 692**	122	1	24	635	179	136	40	–	151	796	427	28
119	2	1	36	**847**	63	1	7	289	79	76	10	–	69	1 344	568	29
79	1	1	30	**1 130**	150	–	18	472	139	83	21	–	155	1 541	459	30
1 082	167	21	793	**11 107**	758	29	59	4 208	893	626	41	9	1 541	8 766	5 290	31
329	6	16	69	**1 878**	137	3	18	699	129	111	3	3	162	1 436	858	32
591	137	4	520	**7 039**	481	15	30	2 772	567	400	9	6	1 064	5 827	3 731	33
162	24	1	204	**2 190**	140	11	11	737	197	115	29	–	315	1 503	701	34
1 398	1 108	31	796	**9 201**	360	31	45	2 265	885	538	48	..	998	3 853	2 214	35
309	241	2	216	**2 566**	102	4	11	663	247	163	2	..	214	1 186	529	36
478	723	9	389	**4 199**	163	10	12	830	321	185	13	..	579	1 887	1 092	37
611	144	20	191	**2 436**	95	17	22	772	317	190	33	–	205	780	593	38
553	506	21	627	**6 390**	258	24	48	1 594	545	392	16	–	588	4 343	3 174	39
190	44	–	92	**959**	39	1	2	233	66	50	–	–	117	571	367	40
327	334	9	401	**4 043**	172	23	25	975	342	247	16	–	404	2 880	2 060	41
36	128	12	134	**1 388**	47	–	21	386	137	95	–	–	67	892	747	42

	Län, storkommun, kommun 1951 och områdesbeteckning	Åkerjordens användning i hektar												
		Höstvete	Höstråg	Vårvete	Vårråg	Korn	Havre	Blandsäd	Baljväxter	Potatis	Sockerbetor	Foderrotfrukter	Grönfoder av säd o. baljv.	Vall till hö
1	Kungsåra b)	787	44	874	—	246	850	820	149	80	—	6	56	1 493
2	Irsta	207	26	282	—	128	212	204	19	18	—	4	10	265
3	Kärrbo	114	—	110	—	31	87	64	9	10	—	1	8	177
4	Kungsåra	109	3	99	—	16	200	107	21	15	—	—	9	251
5	Ängsö	60	9	70	—	—	75	164	16	9	—	1	2	230
6	Björksta	297	6	313	—	71	276	281	84	28	—	0	27	570
7	Tillberga b)	440	27	656	—	148	799	554	146	53	—	7	45	1 171
8	Hubbo	107	14	135	—	12	171	135	25	18	—	0	6	296
9	Tillberga	143	6	164	—	42	188	150	59	7	—	4	21	280
10	Tortuna	141	7	181	—	53	202	192	47	16	—	2	15	331
11	Sevalla	49	—	176	—	41	238	77	15	12	—	1	3	264
12	Fjärdhundra b)	1 125	106	1 612	—	238	2 325	1 207	334	155	—	14	116	3 100
13	Simtuna	334	19	662	—	116	739	408	120	41	—	1	30	918
14	Frösthult	113	—	259	—	39	84	143	34	10	—	2	4	224
15	Härnevi	68	30	116	—	8	140	81	17	17	—	0	2	192
16	Torstuna	334	25	292	—	18	801	280	84	41	—	6	33	848
17	Österunda	129	7	90	—	2	239	154	39	23	—	3	29	425
18	Altuna	147	25	193	—	55	322	141	40	23	—	2	18	493
19	Vittinge b)	198	8	159	—	5	643	212	31	37	—	3	38	821
20	Västerlövsta b)	414	88	601	5	97	1 701	850	103	126	—	5	100	2 600
21	Västerlövsta	264	45	327	5	54	1 023	398	60	70	—	1	53	1 439
22	Huddunge	66	27	114	0	27	420	172	24	29	—	2	23	648
23	Enåker	84	16	160	—	16	258	280	19	27	—	2	24	513
24	Tärna b)	780	34	1 324	3	275	2 548	1 285	255	146	0	8	141	3 882
25	Norrby	255	3	387	—	78	708	449	75	29	—	1	41	1 149
26	Tärna	111	6	217	—	42	470	199	44	22	—	2	26	639
27	Kumla	205	9	329	1	116	655	240	73	29	0	3	47	882
28	Kila	209	16	391	2	39	715	397	63	66	—	2	27	1 212
29	Möklinta b)	152	26	232	—	21	1 376	150	77	76	—	3	53	1 753
30	Nora b)	114	16	214	4	33	785	566	34	65	—	5	27	1 427
31	Östervåla b)	204	19	511	2	106	384	2 255	75	126	—	12	82	2 545
32	Östervåla	161	13	366	1	68	288	1 556	62	90	—	10	54	1 651
33	Harbo	43	6	145	1	38	96	699	13	36	—	2	28	894
34	*Städer*	915	110	1 740	—	176	2 799	1 418	210	281	—	16	136	4 469
35	Västerås b)	308	36	755	—	54	607	725	81	89	—	8	49	1 170
36	Västerås	251	36	674	—	37	481	551	65	75	—	4	36	915
37	Skerike	57	—	81	—	17	126	174	16	14	—	4	13	255
38	Sala b)	250	14	386	—	61	795	468	81	76	—	2	44	1 377
39	Sala	79	4	157	—	41	411	193	37	57	—	2	22	677
40	Sala landskommun	171	10	229	—	20	384	275	44	19	—	0	22	700
41	Fagersta a)	57	9	44	—	6	422	41	5	34	—	2	26	734
42	Köping b)	248	41	438	—	37	723	171	38	51	—	2	13	880
43	Arboga b)	52	10	117	—	18	252	13	5	31	—	2	4	308

Annan vall	Oljeväxter	Andra växtslag	Helträda och obrukad åker	Summa åkerjord, hektar	Antal husdjur: Hästar 3 år och däröver	Unghästar och föl	Tjurar jämte oxar o. stutar	Kor	Kvigor	Kalvar	Får och lamm	Getter och killingar	Svin	Höns kläckta 1950 eller tidigare	Höns kläckta 1951	
571	729	5	950	**7 660**	279	29	25	1 744	657	419	63	—	617	4 302	3 937	1
107	202	3	272	**1 959**	49	—	7	327	147	113	—	—	93	458	301	2
59	181	2	77	**930**	25	1	1	124	67	43	57	—	67	763	1 683	3
64	79	—	115	**1 088**	49	2	7	341	88	71	—	—	165	604	346	4
76	89	—	167	**968**	41	6	5	301	107	63	—	—	85	409	205	5
265	178	0	319	**2 715**	115	20	5	651	248	129	6	—	207	2 068	1 402	6
584	541	13	574	**5 758**	265	20	29	1 252	500	319	18	—	906	3 178	2 822	7
112	80	7	128	**1 246**	59	6	7	275	86	50	4	—	445	774	605	8
156	240	1	138	**1 599**	62	3	5	327	129	89	—	—	117	541	359	9
133	173	5	185	**1 683**	83	10	13	368	202	117	14	—	177	1 010	966	10
183	48	0	123	**1 230**	61	1	4	282	83	63	—	—	167	853	892	11
1 514	651	43	1 457	**13 997**	704	66	68	3 969	1 359	835	121	—	2 383	9 877	8 199	12
653	198	35	468	**4 742**	233	25	30	1 316	512	316	22	—	551	3 227	1 934	13
153	71	0	122	**1 258**	47	9	1	304	152	79	—	—	235	499	458	14
82	36	0	85	**874**	43	4	2	241	75	48	15	—	149	821	579	15
286	178	8	358	**3 592**	184	9	16	1 105	339	215	16	—	827	3 272	3 567	16
136	71	0	168	**1 515**	101	3	13	496	119	89	52	—	286	864	724	17
204	97	—	256	**2 016**	96	16	6	507	162	88	16	—	335	1 194	937	18
222	78	6	313	**2 774**	166	6	26	949	221	152	47	—	388	1 953	1 639	19
644	98	14	793	**8 239**	511	11	66	2 722	718	529	207	2	1 285	5 991	5 130	20
390	52	12	433	**4 626**	281	8	37	1 532	398	311	26	—	804	3 806	2 887	21
129	29	1	212	**1 923**	138	3	17	687	153	115	39	—	325	1 070	1 329	22
125	17	1	148	**1 690**	92	—	12	503	167	103	142	2	156	1 115	914	23
1 507	373	12	1 397	**13 970**	726	46	73	3 969	1 164	797	141	3	2 464	8 729	5 807	24
400	29	2	417	**4 023**	203	7	25	1 186	350	216	72	—	553	2 140	1 297	25
253	67	3	250	**2 351**	116	5	15	611	206	133	20	—	274	1 302	1 123	26
465	149	0	323	**3 526**	178	19	19	968	291	217	3	3	706	1 826	1 310	27
389	128	7	407	**4 070**	229	15	14	1 204	317	231	46	—	931	3 461	2 077	28
296	39	9	331	**4 594**	313	6	29	1 812	418	352	74	8	796	5 652	4 945	29
306	99	27	284	**4 006**	312	25	24	1 462	431	349	138	—	647	2 720	1 951	30
675	338	22	817	**8 173**	527	51	61	2 826	841	573	260	1	2 765	11 365	8 220	31
420	183	15	542	**5 480**	358	25	43	1 930	548	369	213	1	1 697	7 187	5 546	32
255	155	7	275	**2 693**	169	26	18	896	293	204	47	—	1 068	4 178	2 674	33
1 308	694	44	1 483	**15 799**	800	36	114	3 936	1 203	778	492	1	2 856	14 234	10 537	34
407	368	18	547	**5 222**	231	8	51	1 110	411	259	439	—	1 103	3 625	3 044	35
315	303	17	481	**4 241**	181	5	48	846	321	206	439	—	945	2 821	2 350	36
92	65	1	66	**981**	50	3	3	264	90	53	—	—	158	804	694	37
391	31	14	420	**4 410**	238	5	32	1 242	308	219	18	—	729	3 498	2 245	38
181	13	10	162	**2 046**	123	4	6	490	101	85	4	—	341	2 193	989	39
210	18	4	258	**2 364**	115	1	26	752	207	134	14	—	388	1 305	1 256	40
183	—	1	48	**1 612**	131	8	17	632	135	115	29	1	177	1 120	592	41
242	247	6	404	**3 541**	149	15	10	768	295	151	2	—	788	3 608	2 718	42
85	48	5	64	**1 014**	51	—	4	184	54	34	4	—	59	2 383	1 938	43

	Län, storkommun, kommun 1951 och områdesbeteckning[1]	Åkerjordens användning i hektar												
		Höstvete	Höstråg	Vårvete	Vårråg	Korn	Havre	Blandsäd	Baljväxter	Potatis	Sockerbetor	Foderrotfrukter	Grönfoder av säd o. baljv.	Vall till hö
1	**Kopparbergs län**	3 184	870	1 359	25	2 704	21 279	4 153	145	2 721	—	362	2 752	56 517
2	*Landsbygd*	3 067	839	1 317	24	2 650	20 505	4 066	140	2 646	—	345	2 704	54 884
3	By b)	130	12	56	—	96	915	321	24	64	—	12	97	1 698
4	Folkärna[2] b)	215	34	173	—	40	1 265	370	18	96	—	9	86	2 340
5	Krylbo köping b)	7	—	—	—	11	29	—	2	1	—	—	4	67
6	Krylbo köping	2	—	—	—	5	16	—	1	1	—	—	2	37
7	Folkärna[3], del av	5	—	—	—	6	13	—	1	—	—	—	2	30
8	Grytnäs b)	118	16	62	0	59	645	179	7	57	—	5	59	1 166
9	Hedemora landskommun b)	639	102	105	1	285	2 007	652	24	156	—	37	147	3 590
10	Garpenberg	31	8	12	—	29	291	34	0	27	—	3	26	503
11	Hedemora landskommun	608	94	93	1	256	1 716	618	24	129	—	34	121	3 087
12	Husby b)	267	15	65	—	78	1 221	135	11	77	—	17	88	1 990
13	Stora Skedvi b)	410	51	131	2	171	1 304	276	20	67	—	12	101	2 114
14	Vika b)	124	14	26	1	37	554	91	1	31	—	5	57	931
15	Sundborn b)	19	7	23	—	7	308	42	1	38	—	2	89	795
16	Stora Kopparberg b)	40	8	54	1	66	487	105	2	50	—	7	89	1 491
17	Stora Kopparberg	15	5	28	—	33	292	58	0	34	—	3	63	874
18	Torsång, del av	4	—	—	—	0	20	1	—	1	—	—	1	35
19	Aspeboda	21	3	26	1	33	175	46	2	15	—	4	25	582
20	Svärdsjö b)	12	10	42	2	23	604	44	3	57	—	7	177	1 399
21	Enviken b)	7	5	5	—	15	213	8	1	21	—	4	96	633
22	Stora Tuna b)	459	101	189	2	112	2 289	287	6	186	—	42	137	4 205
23	Stora Tuna	384	95	167	2	80	1 958	246	5	161	—	36	120	3 665
24	Torsång, del av	75	6	22	—	32	331	41	1	25	—	6	17	540
25	Gustafs b)	250	54	20	0	28	842	112	1	70	—	7	47	1 425
26	Gustafs	247	52	18	—	21	722	81	1	48	—	7	22	1 147
27	Silvberg	3	2	2	0	7	120	31	—	22	—	0	25	278
28	Söderbärke a)	85	9	56	1	30	736	82	3	77	—	2	55	1 278
29	Söderbärke	84	8	49	1	25	660	78	2	66	—	2	47	1 152
30	Malingsbo	1	1	7	0	5	76	4	1	11	—	0	8	126
31	Norrbärke a)	16	8	46	—	84	459	136	3	70	—	2	81	1 306
32	Smedjebackens köp. a)	—	—	6	—	3	10	6	—	3	—	.	0	37
33	Ludvika landskomm. a)	3	2	8	2	25	138	29	2	52	—	4	44	491

[1] Naturliga jordbruksområden i Kopparbergs län: a) Bergslagen; b) Östra Dalarne; c) Mellanbygden; d) Fjällbygden. — [2] Folkärna storkommun utgöres av huvuddelen av den förutvarande kommunen Folkärna; övriga områden av kommunen ha från 1952 års ingång överflyttats till Krylbo köping och Avesta stad. — [3] Se not 2.

Annan vall	Oljeväxter	Andra växtslag	Helträda och obrukad åker	Summa åkerjord, hektar	Antal husdjur: Hästar 3 år och däröver	Unghästar och föl	Tjurar jämte oxar o. stutar	Kor	Kvigor	Kalvar	Får och lamm	Getter och killingar	Svin	Höns kläckta 1950 eller tidigare	Höns kläckta 1951	
5 347	127	97	4 745	**106 387**	11 867	219	553	49 258	7 594	9 256	5 442	675	16 080	97 048	99 259	1
5 111	119	91	4 611	**103 119**	11 248	214	536	47 969	7 413	8 995	5 383	669	15 456	93 964	96 639	2
268	5	6	192	**3 896**	319	7	36	1 526	293	297	48	8	681	3 801	5 406	3
424	18	5	290	**5 383**	369	3	40	1 870	413	353	95	21	1 037	6 016	5 624	4
28	—	0	10	**159**	12	—	2	62	8	20	..	—	29	-	..	5
3	—	0	3	**70**	6	—	1	16	5	2	...	..	29		.	6
25	—	—	7	**89**	6	—	1	46	3	18	...	..	..		.	7
219	4	2	179	**2 777**	182	2	17	914	181	194	69	12	527	2 509	2 073	8
602	25	9	618	**8 999**	660	10	38	3 075	615	591	232	9	1 224	8 041	7 576	9
72	—	0	34	**1 070**	96	—	11	389	78	79	24	2	138	863	1 902	10
530	25	9	584	**7 929**	564	10	27	2 686	537	512	208	7	1 086	7 178	5 674	11
464	10	3	277	**4 718**	422	20	19	1 850	459	357	386	4	716	2 559	1 920	12
403	15	1	412	**5 490**	399	29	22	1 927	415	347	213	1	1 957	5 453	7 794	13
212	2	0	139	**2 225**	142	1	19	856	156	181	24	3	324	1 756	1 439	14
106	—	1	21	**1 459**	151	1	8	715	115	100	132	11	180	1 409	1 194	15
211	6	12	104	**2 733**	229	4	22	966	186	209	129	8	617	3 890	3 494	16
112	4	6	77	**1 604**	150	1	15	615	104	121	89	6	295	2 453	2 772	17
2	—	—	6	**70**	4	—	..	18	5	5	7	..	3	96	10	18
97	2	6	21	**1 059**	75	3	7	333	77	83	33	2	319	1 341	712	19
112	..	0	35	**2 527**	377	6	14	1 572	214	263	596	18	348	2 069	1 296	20
14	—	0	19	**1 041**	150	—	8	706	69	95	135	77	176	1 214	837	21
586	21	18	517	**9 157**	746	11	31	3 421	627	658	239	12	1 855	9 543	10 879	22
489	8	17	432	**7 865**	656	11	26	2 971	525	565	228	10	1 596	7 587	8 535	23
97	13	1	85	**1 292**	90	—	5	450	102	93	11	2	259	1 956	2 344	24
176	3	6	316	**3 357**	324	6	10	1 517	297	214	71	5	562	4 212	3 211	25
114	3	6	306	**2 795**	254	6	8	1 220	252	180	23	4	502	3 935	3 024	26
62	—	0	10	**562**	70	—	2	297	45	34	48	1	60	277	187	27
119	—	1	175	**2 709**	288	9	28	1 282	242	252	176	2	413	2 118	1 160	28
119	—	1	165	**2 459**	246	9	24	1 076	214	210	153	2	374	1 748	996	29
0	..	..	10	**250**	42	—	4	206	28	42	23	.	39	370	164	30
229	—	1	87	**2 528**	236	9	20	1 113	204	181	106	—	189	1 653	1 210	31
30	—	—	6	**101**	8	—	2	67	24	12	..	—	8	8	25	32
38	—	1	14	**853**	101	1	13	455	85	91	75	..	148	1 686	1 451	33

	Län, storkommun, kommun 1951 och områdesbeteckning	Åkerjordens användning i hektar												
		Höstvete	Höstråg	Vårvete	Vårråg	Korn	Havre	Blandsäd	Baljväxter	Potatis	Sockerbetor	Foderrot-frukter	Grönfoder av säd o. baljv.	Vall till hö
1	Grangärde a)	5	10	15	1	44	372	54	0	95	—	4	125	1 372
2	Säfsnäs c)	—	—	—	—	11	48	2	0	19	—	1	29	340
3	Nås c)	2	29	4	1	107	146	67	—	39	—	4	34	698
4	Floda c)	8	14	7	—	8	291	17	1	33	—	4	43	600
5	Järna c)	8	31	14	1	52	610	37	1	114	—	19	48	1 521
6	Äppelbo c)	—	1	3	0	27	259	4	0	33	—	1	12	779
7	Malung c)	—	0	—	—	14	221	4	0	110	—	3	73	1 429
8	Lima c)	—	0	—	—	13	95	4	0	39	—	3	84	880
9	Transtrand d)	—	—	—	—	0	1	—	—	26	—	1	78	531
10	Gagnef c)	116	128	34	1	12	839	14	—	89	—	16	38	1 590
11	Ål c)	11	24	22	0	38	220	9	1	31	—	11	26	647
12	Bjursås c)	—	0	11	—	79	91	22	1	34	—	3	20	703
13	Leksand c)	68	93	71	1	157	894	224	1	148	—	54	88	2 899
14	Siljansnäs c)	23	26	11	0	37	282	19	0	33	—	5	51	926
15	Rättvik c)	15	12	37	4	192	372	209	3	98	—	6	61	2 507
16	Boda c)	4	1	2	—	62	20	158	1	30	—	2	17	814
17	Ore c)	1	7	—	0	77	157	127	1	35	—	2	31	928
18	Orsa c)	0	2	5	0	175	387	134	0	94	—	4	75	2 109
19	Våmhus c)	—	2	—	0	29	112	2	—	33	—	—	10	433
20	Mora c)	1	10	3	2	193	614	54	—	153	—	10	45	2 851
21	Morastrands köping c)	—	1	1	—	8	33	6	—	9	—	1	1	182
22	Sollerön c)	4	0	10	1	112	169	17	1	47	—	10	25	646
23	Venjan c)	—	0	—	—	2	103	5	0	31	—	1	33	552
24	Älvdalen d)	—	—	—	—	30	141	2	0	83	—	6	181	1 407
25	Särna d)	—	—	—	—	1	1	0	—	12	—	—	12	309
26	Idre d)	—	—	—	—	—	1	0	—	5	—	—	10	275
27	*Städer*	117	31	42	1	54	774	87	5	75	—	17	48	1 633
28	Falun b)	—	—	1	—	1	7	3	0	2	—	—	0	23
29	Borlänge b)	15	6	19	—	4	242	13	—	26	—	3	7	695

Annan vall	Oljeväxter	Andra växtslag	Helträda och obrukad åker	Summa åkerjord, hektar	Antal husdjur: Hästar 3 år och däröver	Unghästar och föl	Tjurar jämte oxar o. stutar	Kor	Kvigor	Kalvar	Får och lamm	Getter och killingar	Svin	Höns kläckta 1950 eller tidigare	Höns kläckta 1951	
75	3	1	41	**2 217**	324	6	17	1 278	191	280	215	8	241	3 114	1 897	1
10	3	0	1	**464**	76	1	4	388	49	112	71	—	36	535	120	2
103	—	0	22	**1 256**	183	3	9	663	118	151	154	1	129	520	219	3
20	—	0	63	**1 109**	177	2	6	563	51	89	141	2	77	3 325	6 962	4
117	—	1	67	**2 641**	317	13	8	1 151	111	207	145	1	365	1 697	2 278	5
28	—	0	2	**1 149**	166	9	5	694	71	116	60	1	53	1 173	1 347	6
22	—	1	39	**1 916**	322	3	8	1 389	93	294	157	20	132	861	468	7
2	—	—	2	**1 122**	234	2	7	1 151	99	153	98	165	65	228	155	8
7	—	—	11	**655**	126	2	7	627	51	184	62	73	33	141	38	9
54	0	2	227	**3 160**	401	2	12	1 568	212	239	50	4	340	4 982	6 010	10
47	—	3	90	**1 180**	138	2	6	375	64	67	116	—	90	1 070	872	11
19	—	1	7	**991**	188	1	5	663	63	90	100	—	112	634	473	12
122	1	3	200	**5 024**	638	22	18	2 401	375	386	203	6	681	8 225	10 665	13
20	—	0	127	**1 560**	201	—	6	696	87	147	33	—	166	675	572	14
66	1	1	143	**3 727**	462	14	8	1 572	192	247	77	—	415	2 611	2 203	15
21	1	0	14	**1 147**	153	2	4	525	54	84	9	6	89	918	1 539	16
27	—	3	2	**1 398**	187	1	7	724	82	133	16	7	107	380	378	17
29	1	1	27	**3 043**	429	8	14	1 566	194	313	133	12	317	1 574	1 003	18
—	—	1	2	**624**	94	1	—	363	37	92	—	—	14	17	3	19
12	—	2	41	**3 991**	452	—	9	2 056	207	387	90	—	437	1 747	1 061	20
2	—	1	0	**245**	22	—	—	92	3	6	1	1	12	45	6	21
18	—	3	51	**1 114**	183	—	2	545	83	124	127	5	357	443	275	22
—	—	—	7	**734**	128	—	2	493	40	117	18	—	35	127	25	23
42	—	1	4	**1 897**	329	—	7	1 561	149	253	378	12	111	905	1 464	24
2	—	—	4	**341**	102	1	3	445	62	118	102	82	29	2	7	25
5	—	0	6	**302**	101	—	13	526	72	191	101	72	22	78	10	26
236	8	6	134	**3 268**	619	5	17	1 289	181	261	59	6	624	3 084	2 620	27
—	—	0	—	**37**	326	—	1	11	—	1	—	—	2	19	67	28
82	—	1	15	**1 128**	97	1	4	333	46	71	8	—	130	975	936	29

	Län, storkommun, kommun 1951 och områdesbeteckning[1]	Åkerjordens användning i hektar												
		Höstvete	Höstråg	Vårvete	Vårråg	Korn	Havre	Blandsäd	Baljväxter	Potatis	Sockerbetor	Foderrot-frukter	Grönfoder av säd o. baljv.	Vall till hö
1	Säter b)	66	25	14	—	9	349	32	2	35	—	8	32	637
2	Säter	7	1	2	—	—	41	3	—	3	—	1	3	116
3	Säters landskommun	59	24	12	—	9	308	29	2	32	—	7	29	521
4	Hedemora b)	35	—	8	1	5	129	39	3	7	—	1	5	173
5	Avesta b)	1	—	—	—	35	44	—	—	3	—	5	3	89
6	Avesta	1	—	—	—	35	44	—	—	3	—	5	3	81
7	Folkärna[2], del av	—	—	—	—	—	—	—	—	—	—	—	—	8
8	Ludvika a)	—	—	—	—	—	3	—	—	2	—	—	1	16
9	**Gävleborgs län**	412	115	2 547	113	4 351	19 869	6 331	110	3 545	—	248	1 478	63 397
10	*Landsbygd*	400	111	2 468	110	4 315	19 507	6 182	109	3 452	—	246	1 457	62 018
11	Ockelbo a)	23	2	69	4	119	1 092	157	3	148	—	10	150	3 204
12	Järbo a)	2	0	18	1	26	399	32	1	43	—	2	79	1 112
13	Ovansjö a)	40	4	147	1	76	1 134	218	13	81	—	13	112	2 554
14	Storviks köping a)	4	—	—	—	2	15	5	0	1	—	0	2	43
15	Hofors a)	—	—	8	—	1	77	3	—	4	—	—	1	114
16	Torsåker a)	64	2	210	0	34	922	177	6	69	—	4	76	1 876
17	Årsunda a)	13	14	128	14	17	702	61	1	61	—	1	34	1 337
18	Österfärnebo a)	77	32	67	14	14	788	100	3	59	—	4	61	1 354
19	Hedesunda a)	36	8	69	5	18	794	111	11	167	—	4	62	2 205
20	Valbo a)	6	2	108	4	121	492	204	8	189	—	12	43	1 728
21	Hille a)	—	1	41	5	76	229	43	2	264	—	1	17	1 069
22	Hamrånge a)	1	2	14	4	28	238	29	2	64	—	1	27	840
23	Skog b)	4	1	92	5	14	442	91	2	79	—	2	36	1 363
24	Söderala b)	24	5	332	6	99	745	302	6	163	—	2	32	2 220
25	Söderala	5	1	154	3	74	354	223	3	101	—	1	21	1 424
26	Mo	19	4	178	3	25	391	79	3	62	—	1	11	796
27	Rengsjö b)	4	4	15	1	40	400	95	—	46	—	8	7	753
28	Norrala b)	7	0	151	6	60	386	131	0	95	—	1	27	1 758
29	Trönö	1	—	74	1	45	197	47	—	38	—	0	7	674
30	Norrala	6	0	77	5	15	189	84	0	57	—	1	20	1 084
31	Enånger b)	2	1	14	3	84	209	131	1	57	—	2	43	1 193

[1] Naturliga jordbruksområden i Gävleborgs län: a) Gästrikland; b) Hälsinglands kustland; c) Inlandet. —
[2] Se not 2 å sid. 286.

Annan vall	Oljeväxter	Andra växtslag	Helträda och obrukad åker	Summa åkerjord, hektar	Antal husdjur: Hästar 3 år och däröver	Unghästar och föl	Tjurar jämte oxar o. stutar	Kor	Kvigor	Kalvar	Får och lamm	Getter och killingar	Svin	Höns kläckta 1950 eller tidigare	Höns kläckta 1951	
57	1	1	88	**1 356**	154	4	5	691	96	117	34	6	347	1 494	1 050	1
13	–	0	9	**199**	15	–	1	43	5	6	–	–	146	30	9	2
44	1	1	79	**1 157**	139	4	4	648	91	111	34	6	201	1 464	1 041	3
25	7	1	28	**467**	23	–	2	109	17	16	6	–	140	390	182	4
71	–	3	2	**256**	13	–	5	139	21	56	11	–	3	33	5	5
71	–	3	2	**248**	13	–	5	139	21	56	11	–	3	33	5	6
–	–	–	–	**8**	–	–	–	–	–	–	–	–	–	–	–	7
1	–	0	1	**24**	6	–	–	6	1	–	–	–	2	173	380	8
6 741	102	680	1 482	**111 521**	12 284	447	940	51 329	8 750	10 146	10 428	984	16 199	79 108	51 891	9
6 599	101	664	1 406	**109 145**	11 659	418	913	50 583	8 594	9 958	10 375	971	15 792	77 442	51 018	10
306	1	8	53	**5 349**	525	19	41	2 439	360	431	303	8	748	3 263	1 733	11
124	0	1	10	**1 850**	224	–	22	993	164	149	46	–	191	682	415	12
340	3	47	74	**4 857**	423	22	47	1 964	393	392	177	6	537	3 607	2 580	13
10	–	3	1	**86**	10	5	1	35	10	7	3	–	40	165	24	14
9	–	0	5	**222**	26	–	3	97	48	27	–	–	13	98	33	15
357	48	15	101	**3 961**	308	12	35	1 427	378	340	113	–	400	1 950	1 191	16
232	0	8	94	**2 717**	194	4	20	1 000	243	192	25	3	218	1 294	583	17
210	2	3	190	**2 978**	289	10	34	1 432	305	290	91	2	418	1 347	733	18
242	12	21	78	**3 843**	382	18	38	1 675	317	294	104	20	383	1 927	1 238	19
330	14	32	62	**3 355**	381	20	32	1 409	294	312	87	3	334	1 535	940	20
159	2	20	69	**1 998**	214	16	10	616	102	139	55	–	246	627	738	21
67	–	6	20	**1 343**	154	2	7	588	92	98	66	4	206	1 122	790	22
168	1	2	30	**2 332**	232	1	18	1 021	154	217	194	7	287	1 120	763	23
329	6	30	48	**4 349**	408	14	29	1 452	277	317	88	11	674	5 639	4 516	24
239	3	23	27	**2 656**	267	10	18	973	186	221	42	3	397	4 002	3 078	25
90	3	7	21	**1 693**	141	4	11	479	91	96	46	8	277	1 637	1 438	26
83	–	2	14	**1 472**	150	5	6	767	149	123	197	26	314	567	384	27
103	1	16	25	**2 767**	308	3	12	1 214	185	241	58	65	373	3 491	2 331	28
45	–	13	13	**1 155**	120	1	5	467	60	58	19	63	178	803	166	29
58	1	3	12	**1 612**	188	2	7	747	125	183	39	2	195	2 688	2 165	30
83	0	2	23	**1 848**	203	2	13	973	163	210	71	–	262	1 144	843	31

	Län, storkommun, kommun 1951 och områdesbeteckning	Åkerjordens användning i hektar												
		Höstvete	Höstråg	Vårvete	Vårråg	Korn	Havre	Blandsäd	Baljväxter	Potatis	Sockerbetor	Foderrotfrukter	Grönfoder av säd o. baljv.	Vall till hö
1	Njutånger	—	—	7	2	50	109	79	0	43	—	4	8	669
2	Njutånger b)	—	—	7	1	41	74	67	0	36	—	4	8	558
3	Nianfors c)	—	—	0	1	9	35	12	—	7	—	—	0	111
4	Hanebo b)	14	4	129	5	56	1 032	190	2	101	—	5	53	2 203
5	Segersta	3	—	42	1	13	249	53	0	27	—	2	12	518
6	Hanebo	11	4	87	4	43	783	137	2	74	—	3	41	1 685
7	Bollnäs landskommun b)	18	4	168	4	143	1 326	422	7	143	—	7	72	3 668
8	Alfta b)	5	2	46	8	302	782	192	4	73	—	7	45	2 290
9	Ovanåker	0	1	12	0	287	507	215	2	71	—	10	24	2 172
10	Ovanåker b)	0	0	12	0	263	435	162	2	57	—	10	17	1 838
11	Voxna c)	—	1	—	—	24	72	53	—	14	—	0	7	334
12	Los c)	—	—	—	—	33	32	9	—	43	—	0	45	622
13	Färila-Kårböle c)	0	—	3	0	297	474	134	1	132	—	16	17	2 347
14	Ramsjö c)	—	—	—	—	37	64	10	1	24	—	0	18	366
15	Ljusdal c)	4	2	11	—	242	465	225	3	128	—	9	37	2 291
16	Ljusdals köping c)	—	—	1	—	11	30	14	—	7	—	0	2	171
17	Järvsö b)	4	1	31	1	531	639	408	6	150	—	42	12	2 657
18	Arbrå b)	18	12	36	1	201	719	462	2	120	—	25	25	2 009
19	Undersvik	2	1	3	—	85	188	49	—	24	—	6	6	425
20	Arbrå	16	11	33	1	116	531	413	2	96	—	19	19	1 584
21	Delsbo b)	9	1	137	2	257	712	215	6	122	—	10	50	2 401
22	Bjuråker b)	2	2	57	3	263	552	257	3	113	—	6	43	2 699
23	Bjuråker	1	2	28	1	246	303	232	3	84	—	5	36	2 134
24	Norrbo	1	—	29	2	17	249	25	0	29	—	1	7	565
25	Forsa b)	6	—	134	4	165	875	162	4	118	—	7	34	2 226
26	Forsa	6	—	113	1	116	631	136	3	91	—	5	23	1 727
27	Hög	—	—	21	3	49	244	26	1	27	—	2	11	499
28	Hälsingtuna b)	4	1	120	3	99	683	245	2	127	—	8	20	2 005
29	Hälsingtuna	3	1	85	0	59	394	160	1	81	—	5	12	1 106
30	Rogsta	1	—	35	3	40	289	85	1	46	—	3	8	899
31	Harmånger	3	2	56	0	136	692	247	2	108	—	10	27	1 887
32	Ilsbo c)	—	—	13	0	23	127	43	—	22	—	1	11	378
33	Harmånger b)	1	2	19	—	58	347	88	2	54	—	7	12	807
34	Jättendal b)	2	—	24	—	55	218	116	0	32	—	2	4	702
35	Gnarp b)	5	1	11	3	142	295	391	1	94	—	3	48	1 552
36	Bergsjö b)	1	0	25	1	132	358	329	3	97	—	7	37	2 179
37	Hassela c)	—	0	1	—	102	97	86	1	48	—	3	31	881

Annan vall	Oljeväxter	Andra växtslag	Helträda och obrukad åker	Summa åkerjord, hektar	Antal husdjur: Hästar 3 år och däröver	Unghästar och föl	Tjurar jämte oxar o. stutar	Kor	Kvigor	Kalvar	Får och lamm	Getter och killingar	Svin	Höns kläckta 1950 eller tidigare	Höns kläckta 1951	
69	—	2	10	**1 052**	130	3	11	481	89	106	46	—	127	392	332	1
67	—	2	10	**875**	107	3	9	396	76	85	32	—	100	362	323	2
2	—	—	—	**177**	23	—	2	85	13	21	14	—	27	30	9	3
333	—	3	25	**4 155**	436	13	40	1 900	324	364	359	80	648	1 588	851	4
56	—	0	4	**980**	110	4	10	437	71	105	62	19	195	729	300	5
277	—	3	21	**3 175**	326	9	30	1 463	253	259	297	61	453	859	551	6
354	0	19	62	**6 417**	666	20	61	3 072	488	562	386	163	1 118	8 629	6 476	7
434	1	43	20	**4 254**	583	28	52	2 570	389	484	574	336	790	3 116	1 691	8
258	0	17	17	**3 593**	504	28	49	2 189	369	413	1 343	106	710	3 195	1 954	9
233	0	17	12	**3 058**	412	27	39	1 750	330	328	1 275	99	598	3 023	1 851	10
25	—	0	5	**535**	92	1	10	439	39	85	68	7	112	172	103	11
14	—	1	17	**816**	163	—	12	602	49	160	111	1	158	707	229	12
197	0	9	26	**3 653**	429	1	35	1 845	261	460	1 251	13	553	3 144	2 041	13
11	—	0	15	**546**	105	1	3	305	32	79	83	4	98	583	261	14
163	0	19	66	**3 665**	393	9	19	1 489	219	282	436	12	585	2 729	1 416	15
17	—	6	3	**262**	19	—	1	54	12	9	7	—	13	70	44	16
313	4	25	35	**4 859**	528	31	28	2 190	371	377	997	20	865	3 180	2 672	17
301	1	22	14	**3 968**	381	10	32	1 803	416	448	304	27	1 247	1 854	929	18
68	1	6	4	**868**	100	8	4	387	84	94	59	5	179	486	147	19
233	—	16	10	**3 100**	281	2	28	1 416	332	354	245	22	1 068	1 368	782	20
240	3	35	55	**4 255**	472	22	29	1 838	305	342	606	7	668	2 323	1 488	21
154	2	27	36	**4 219**	505	12	41	1 997	310	471	833	10	441	3 448	1 601	22
122	2	19	31	**3 249**	385	10	33	1 541	235	387	706	10	299	1 976	620	23
32	—	8	5	**970**	120	2	8	456	75	84	127	—	142	1 472	981	24
193	—	29	27	**3 984**	348	15	32	1 684	296	291	359	10	567	3 301	1 283	25
150	—	19	26	**3 047**	259	7	26	1 239	204	223	308	1	386	2 250	786	26
43	—	10	1	**937**	89	8	6	445	92	68	51	9	181	1 051	497	27
103	—	23	24	**3 467**	370	17	18	1 513	250	265	73	2	506	3 732	3 137	28
41	—	16	14	**1 978**	214	17	9	817	139	156	35	—	368	2 400	2 356	29
62	—	7	10	**1 489**	156	—	9	696	111	109	38	2	138	1 332	781	30
91	—	53	13	**3 327**	335	17	18	1 722	257	348	200	1	339	3 328	3 243	31
14	—	10	4	**646**	69	2	5	347	37	59	58	—	45	474	434	32
60	—	22	3	**1 482**	136	2	11	712	126	170	44	1	194	1 027	782	33
17	—	21	6	**1 199**	130	13	2	663	94	119	98	—	100	1 827	2 027	34
90	—	36	19	**2 691**	271	19	17	1 434	187	225	138	6	279	591	188	35
88	—	68	18	**3 343**	394	17	31	1 790	246	305	220	11	267	1 486	1 224	36
24	—	11	7	**1 292**	196	2	16	1 003	90	188	371	7	169	468	123	37

	Län, storkommun, kommun 1951 och områdesbeteckning[1]	Åkerjordens användning i hektar												
		Höstvete	Höstråg	Vårvete	Vårråg	Korn	Havre	Blandsäd	Baljväxter	Potatis	Sockerbetor	Foderrotfrukter	Grönfoder av säd o. baljv.	Vall till hö
1	*Städer*	12	4	79	3	36	362	149	1	93	—	2	21	1 379
2	Gävle a)	—	—	4	0	2	55	34	—	32	—	—	3	302
3	Sandviken a)	7	3	25	2	12	148	50	1	21	—	2	8	439
4	Söderhamn b)	—	—	18	1	5	14	22	—	13	—	—	1	187
5	Bollnäs b)	2	—	8	—	1	14	11	—	1	—	—	—	45
6	Hudiksvall b)	3	1	24	0	16	131	32	—	26	—	0	9	406
7	Hudiksvall	1	—	4	—	3	25	7	—	6	—	0	1	102
8	Idenor	2	1	20	0	13	106	25	—	20	—	—	8	304
9	**Västernorrlands län**	39	47	350	67	8 379	4 990	5 803	117	4 305	—	176	3 322	66 686
10	*Landsbygd*	34	38	332	66	8 110	4 785	5 574	109	4 135	—	168	3 205	64 321
11	Haverö b)	—	—	—	—	50	31	16	0	47	—	1	78	606
12	Borgsjö b)	—	1	2	—	134	170	134	4	96	—	3	75	1 572
13	Ånge köping b)	—	—	—	—	12	9	5	1	6	—	—	3	124
14	Torp b)	2	7	33	1	333	522	258	6	202	—	12	136	3 016
15	Stöde b)	1	1	17	4	152	304	175	3	128	—	6	64	1 836
16	Selånger a)	0	1	23	3	260	449	334	8	194	—	11	84	2 528
17	Sättna	0	—	9	2	102	188	192	4	81	—	2	47	1 267
18	Selånger	—	1	14	1	158	261	142	4	113	—	9	37	1 261
19	Tuna a)	0	1	24	1	99	273	131	3	84	—	2	56	1 357
20	Attmar a)	4	2	36	1	138	305	164	7	99	—	3	50	1 488
21	Njurunda a)	4	1	67	2	159	356	204	2	145	—	9	62	1 839
22	Alnö a)	0	5	4	15	102	38	70	3	55	—	2	40	650
23	Sköns köping a)	5	—	13	—	112	78	37	6	43	—	1	22	552
24	Timrå köping a)	2	3	5	1	88	55	58	7	52	—	6	39	747
25	Indals-Liden	—	—	3	0	241	290	142	2	185	—	6	248	2 647
26	Indal a)	—	—	2	—	116	149	95	1	84	—	5	122	1 198
27	Holm b)	—	—	1	0	37	46	12	1	30	—	0	51	409
28	Liden b)	—	—	0	—	88	95	35	0	71	—	1	75	1 040
29	Hässjö a)	0	1	20	26	343	150	270	4	192	—	8	150	2 984
30	Ljustorp	—	—	3	1	159	91	138	1	83	—	4	67	1 193
31	Hässjö	0	1	12	16	120	48	95	2	68	—	3	57	1 183
32	Tynderö	—	—	5	9	64	11	37	1	41	—	1	26	608

[1] Naturliga jordbruksområden i Västernorrlands län: a) Kustlandet; b) Inlandet; c) Silurområdet.

Annan vall	Oljeväxter	Andra växtslag	Helträda och obrukad åker	Summa åkerjord, hektar	Antal husdjur: Hästar 3 år och däröver	Unghästar och föl	Tjurar jämte oxar o. stutar	Kor	Kvigor	Kalvar	Får och lamm	Getter och killingar	Svin	Höns kläckta 1950 eller tidigare	Höns kläckta 1951	
142	1	16	76	**2 376**	625	29	27	746	156	188	53	13	407	1 666	873	1
23	—	3	13	**471**	445	19	5	133	29	25	—	1	159	256	101	2
87	—	1	54	**860**	72	7	18	297	98	96	2	—	53	307	121	3
11	—	4	5	**281**	29	1	—	33	6	18	14	12	66	365	165	4
9	—	2	1	**94**	10	—	—	—	—	—	—	—	13	31	—	5
12	1	6	3	**670**	69	2	4	283	23	49	37	—	116	707	486	6
1	—	3	1	**154**	10	—	—	36	1	5	—	—	53	183	172	7
11	1	3	2	**516**	59	2	4	247	22	44	37	—	63	524	314	8
4 484	16	392	976	**100 149**	13 336	433	1 081	69 955	9 180	15 511	9 541	1526	13 302	100 476	75 068	9
4 330	16	362	945	**96 530**	12 439	429	1 049	67 634	8 889	15 086	9 370	1456	12 550	94 480	69 335	10
30	—	0	17	**876**	176	1	3	687	53	154	143	—	178	720	244	11
60	1	17	49	**2 318**	286	4	18	1 189	162	239	276	9	219	2 047	1 399	12
2	—	0	4	**166**	16	—	—	72	6	9	7	—	13	104	128	13
157	1	20	41	**4 747**	578	12	47	2 552	325	517	394	39	554	3 700	2 752	14
78	0	6	23	**2 798**	379	13	21	1 630	178	356	375	18	352	1 469	616	15
210	—	10	9	**4 124**	618	42	56	2 453	345	478	128	14	1 011	4 536	3 366	16
108	—	1	4	**2 007**	282	6	39	1 356	179	264	83	4	340	1 297	644	17
102	—	9	5	**2 117**	336	36	17	1 097	166	214	45	10	671	3 239	2 722	18
123	—	6	14	**2 174**	264	9	15	1 111	188	188	104	3	343	1 506	1 000	19
125	1	7	7	**2 437**	351	27	25	1 439	233	293	181	11	226	4 069	2 480	20
245	—	28	18	**3 141**	362	20	31	1 509	278	265	246	1	376	2 990	1 836	21
35	—	8	35	**1 062**	115	6	14	672	98	133	71	—	247	1 854	1 471	22
99	—	11	4	**983**	105	2	12	522	104	133	13	—	171	1 007	638	23
96	—	8	7	**1 174**	108	4	12	653	117	125	27	—	99	1 154	1 441	24
108	—	6	32	**3 910**	631	8	50	2 800	307	667	567	5	511	2 880	759	25
61	—	6	11	**1 850**	278	6	25	1 390	130	269	195	—	230	1 013	298	26
17	—	0	2	**606**	113	—	12	456	49	136	157	3	85	697	124	27
30	—	0	19	**1 454**	240	2	13	954	128	262	215	2	196	1 170	337	28
195	1	17	39	**4 400**	441	2	43	2 844	381	493	164	7	373	4 659	3 534	29
72	1	8	14	**1 835**	199	2	19	1 217	165	254	100	7	195	1 007	411	30
82	—	9	17	**1 713**	155	—	16	1 025	150	164	51	—	112	2 726	2 621	31
41	—	0	8	**852**	87	—	8	602	66	75	13	—	66	926	502	32

	Län, storkommun, kommun 1951 och områdesbeteckning	Åkerjordens användning i hektar												
		Höstvete	Höstråg	Vårvete	Vårråg	Korn	Havre	Blandsäd	Baljväxter	Potatis	Sockerbetor	Foderrotfrukter	Grönfoder av säd o. baljv.	Vall till hö
1	Säbrå	3	1	40	2	564	286	389	13	281	—	7	206	3 637
2	Häggdånger a)	1	0	7	1	67	41	76	3	47	—	0	30	516
3	Stigsjö a)	1	—	11	1	161	82	83	1	64	—	2	34	1 053
4	Viksjö b)	—	0	0	—	38	28	21	1	32	—	1	67	455
5	Säbrå a)	1	1	22	0	267	124	199	8	125	—	3	61	1 452
6	Hemsö a)	—	0	0	—	31	11	10	—	13	—	1	14	161
7	Högsjö a)	1	0	9	1	90	71	63	—	64	—	0	49	779
8	Noraström a)	1	2	6	0	258	61	295	2	140	—	5	55	1 600
9	Nora	1	2	3	0	195	36	211	2	105	—	4	33	1 154
10	Skog	—	—	3	—	63	25	84	0	35	—	1	22	446
11	Nordingrå a)	—	—	2	1	264	24	110	3	94	—	5	48	1 415
12	Ullånger a)	—	0	1	—	254	47	140	4	96	—	7	68	1 495
13	Vibyggerå	—	—	0	—	133	19	82	1	50	—	5	30	759
14	Ullånger	—	0	1	—	121	28	58	3	46	—	2	38	736
15	Bjärtrå a)	2	—	1	0	91	57	134	5	61	—	0	53	831
16	Boteå a)	0	5	8	1	243	138	277	7	96	—	13	62	1 610
17	Styrnäs	—	—	2	1	65	33	59	1	27	—	1	16	355
18	Boteå	—	2	2	—	78	46	116	—	28	—	3	17	586
19	Överlännäs	0	2	3	—	58	33	68	5	18	—	5	18	371
20	Sånga	0	1	1	—	42	26	34	1	23	—	4	11	298
21	Ytterlännäs a)	3	3	8	1	267	104	304	2	126	—	4	72	2 013
22	Dal	—	—	1	—	80	23	79	0	27	—	—	10	560
23	Torsåker	1	2	3	—	75	30	130	1	33	—	2	19	604
24	Ytterlännäs	2	1	4	1	112	51	95	1	66	—	2	43	849
25	Långsele	0	1	2	—	166	114	122	0	77	—	2	81	1 430
26	Graninge b)	0	1	0	—	64	27	38	0	42	—	1	43	558
27	Långsele a)	—	—	2	—	102	87	84	0	35	—	1	38	872
28	Resele	—	1	1	1	216	89	108	1	74	—	3	48	1 331
29	Ed a)	—	1	1	—	74	41	50	—	28	—	2	23	466
30	Resele b)	—	—	0	1	142	48	58	1	46	—	1	25	865
31	Helgum b)	1	—	1	—	172	102	58	0	52	—	0	53	1 128
32	Ramsele b)	—	0	0	1	217	82	145	0	117	—	4	228	2 098
33	Edsele	—	0	0	1	91	34	80	0	41	—	2	105	762
34	Ramsele	—	0	0	0	126	48	65	0	76	—	2	123	1 336
35	Ådals-Liden b)	—	0	0	—	86	36	36	0	55	—	—	30	1 034
36	Junsele b)	—	—	—	—	119	62	39	2	66	—	1	134	1 531
37	Fjällsjö b)	—	1	—	0	135	31	62	—	86	—	4	123	1 212
38	Fjällsjö	—	1	—	—	100	23	40	—	51	—	4	64	731
39	Bodum	—	—	—	0	35	8	22	—	35	—	0	59	481
40	Tåsjö c)	—	—	—	—	115	25	32	0	109	—	1	132	1 580

Annan vall	Oljeväxter	Andra växtslag	Helträda och obrukad åker	Summa åkerjord, hektar	Antal husdjur: Hästar 3 år och däröver	Unghästar och föl	Tjurar jämte oxar o. stutar	Kor	Kvigor	Kalvar	Får och lamm	Getter och killingar	Svin	Höns kläckta 1950 eller tidigare	Höns kläckta 1951	
234	--	18	27	**5 708**	666	15	49	4 265	518	819	352	46	718	9 924	11 575	1
54	—	3	4	**850**	104	1	9	589	90	110	27	4	84	1 511	1 323	2
75	—	3	15	**1 586**	172	9	10	1 127	125	202	126	15	132	3 445	4 628	3
12	—	0	3	**658**	97	—	14	675	78	184	56	18	25	253	359	4
86	—	12	5	**2 366**	263	5	13	1 728	209	292	124	9	461	4 064	4 415	5
7	--	—	0	**248**	30	—	3	146	16	31	19	—	16	651	850	6
18	—	3	8	**1 156**	152	2	13	936	106	143	121	19	130	1 869	1 264	7
111	1	16	10	**2 563**	330	19	24	1 981	244	405	278	3	455	3 001	2 860	8
80	1	13	9	**1 849**	230	8	20	1 336	190	299	243	3	229	2 424	2 458	9
31	—	3	1	**714**	100	11	4	645	54	106	35	--	226	577	402	10
99	0	3	4	**2 072**	252	20	28	1 787	216	403	172	1	126	1 624	1 151	11
78	—	1	5	**2 196**	292	1	23	2 086	268	413	164	—	119	1 601	1 222	12
41	—	1	2	**1 123**	156	1	14	1 202	159	243	102	—	51	1 102	1 068	13
37	—	0	3	**1 073**	136	—	9	884	109	170	62	--	68	499	154	14
63	2	9	15	**1 324**	155	16	8	881	134	144	83	11	156	1 085	787	15
278	2	25	36	**2 801**	318	27	22	1 773	256	330	116	19	436	2 623	1 680	16
37	1	6	10	**614**	85	5	6	472	54	79	31	7	138	961	507	17
96	1	12	13	**1 000**	110	3	10	561	86	110	45	4	142	654	320	18
104	—	3	9	**697**	71	18	3	382	70	85	35	2	62	646	757	19
41	—	4	4	**490**	52	1	3	358	46	56	5	6	94	362	96	20
217	2	28	26	**3 180**	365	21	21	2 202	304	428	109	71	589	3 563	2 168	21
31	—	4	3	**818**	104	2	4	628	65	103	34	26	123	890	1 052	22
87	2	12	8	**1 009**	89	11	9	581	99	123	9	18	132	1 590	514	23
99	—	12	15	**1 353**	172	8	8	993	140	202	66	27	334	1 083	602	24
111	0	11	16	**2 133**	236	7	16	1 496	183	300	194	67	254	2 925	2 196	25
11	—	0	6	**791**	111	2	6	676	78	141	134	56	95	1 194	767	26
100	0	11	10	**1 342**	125	5	10	820	105	159	60	11	159	1 731	1 429	27
106	—	6	55	**2 040**	266	4	18	1 481	189	324	238	25	529	3 012	1 732	28
38	—	5	36	**765**	82	1	5	494	67	90	63	13	321	857	293	29
68	—	1	19	**1 275**	184	3	13	987	122	234	175	12	208	2 155	1 439	30
72	—	3	25	**1 667**	178	1	18	1 035	120	185	416	86	197	1 265	894	31
113	—	3	50	**3 058**	485	4	32	2 394	258	552	448	504	420	1 829	1 003	32
32	—	3	6	**1 157**	148	2	10	898	96	217	142	161	149	699	322	33
81	—	0	44	**1 901**	337	2	22	1 496	162	335	306	343	271	1 130	681	34
25	—	18	29	**1 349**	157	2	15	917	117	214	210	68	224	708	440	35
97	—	1	42	**2 094**	258	2	12	1 339	117	322	378	91	298	1 073	382	36
46	—	—	6	**1 706**	262	3	20	1 339	163	387	445	219	423	1 482	1 028	37
23	—	—	4	**1 041**	159	3	12	777	113	176	262	142	286	772	613	38
23	—	—	2	**665**	103	—	8	562	50	211	183	77	137	710	415	39
23	—	3	13	**2 033**	321	24	13	1 431	159	470	315	89	390	1 781	714	40

	Län, storkommun, kommun 1951 och områdesbeteckning[1]	Åkerjordens användning i hektar												
		Höstvete	Höstråg	Vårvete	Vårråg	Korn	Havre	Blandsäd	Baljväxter	Potatis	Sockerbetor	Foderrotfrukter	Grönfoder av säd o. baljv.	Vall till hö
1	Anundsjö b)	1	—	1	2	509	116	234	3	217	—	10	203	3 807
2	Anundsjö	1	—	1	1	399	85	196	3	177	—	9	182	3 022
3	Skorped	0	—	0	1	110	31	38	—	40	—	1	21	785
4	Nätra a)	—	—	1	2	479	89	327	2	175	—	7	72	3 246
5	Sidensjö	—	—	0	—	176	34	116	1	63	—	2	27	1 312
6	Nätra	—	—	1	2	303	55	211	1	112	—	5	45	1 934
7	Mo a)	—	0	0	—	129	19	68	0	46	—	4	25	735
8	Själevad a)	1	0	1	—	367	57	173	3	126	—	3	56	2 283
9	Arnäs a)	—	1	0	0	447	36	118	0	142	—	4	50	2 542
10	Grundsunda a)	3	0	2	—	195	32	67	2	96	—	4	49	1 317
11	Gideå a)	0	0	1	—	221	30	161	2	87	—	5	70	1 655
12	Björna b)	—	—	—	—	194	33	72	1	83	—	3	79	1 359
13	Trehörningsjö b)	—	—	—	—	89	14	42	1	41	—	2	52	707
14	*Städer*	5	9	18	1	269	205	229	8	170	—	8	117	2 365
15	Härnösand a)	2	—	2	—	30	19	21	1	25	—	2	16	277
16	Sundsvall a)	—	—	2	—	6	8	3	—	12	—	—	4	142
17	Kramfors a)	0	—	7	—	85	78	84	4	67	—	2	62	889
18	Sollefteå a)	3	9	7	1	147	99	121	3	65	—	4	35	1 002
19	Sollefteå	0	6	1	1	69	40	30	1	31	—	0	18	512
20	Multrå	3	3	6	—	78	59	91	2	34	—	4	17	490
21	Örnsköldsvik a)	—	—	—	—	1	1	0	—	1	—	—	—	55
22	**Jämtlands län**	4	12	19	0	5 720	1 579	2 386	180	2 008	—	93	3 344	50 142
23	*Landsbygd*	4	12	18	0	5 682	1 561	2 369	179	1 994	—	91	3 321	49 818
24	Fors b)	1	—	—	0	62	48	28	—	44	—	0	93	734
25	Kälarne b)	—	—	—	—	81	65	43	1	66	—	4	157	1 111
26	Hällesjö	—	—	—	—	45	43	19	0	37	—	1	86	676
27	Håsjö	—	—	—	—	36	22	24	1	29	—	3	71	435
28	Ragunda b)	0	—	1	—	214	131	121	3	97	—	6	101	1 954
29	Stugun b)	—	0	—	—	101	45	52	2	54	—	1	152	1 076
30	Borgvattnet, del av	—	—	—	—	19	2	7	0	13	—	0	20	255
31	Stugun	—	0	—	—	82	43	45	2	41	—	1	132	821
32	Bräcke b)	—	—	0	—	50	17	40	—	35	—	0	109	651
33	Bräcke	—	—	—	—	34	10	29	—	24	—	0	81	468
34	Nyhem	—	—	0	—	16	7	11	—	11	—	0	28	183

[1] Naturliga jordbruksområden i Jämtlands län: a) Silurområdet; b) Mellanbygden; c) Fjällbygden.

Annan vall	Oljeväxter	Andra växtslag	Helträda och obrukad åker	Summa åkerjord, hektar	Antal husdjur: Hästar 3 år och däröver	Unghästar och föl	Tjurar jämte oxar o. stutar	Kor	Kvigor	Kalvar	Får och lamm	Getter och killingar	Svin	Höns kläckta 1950 eller tidigare	Höns kläckta 1951	
173	0	21	78	**5 375**	872	14	88	4 739	567	1 101	562	6	681	3 388	2 601	1
143	—	19	67	**4 305**	703	8	77	3 919	480	922	473	6	540	2 236	1 768	2
30	0	2	11	**1 070**	169	6	11	820	87	179	89	—	141	1 152	833	3
272	3	20	44	**4 739**	516	17	62	3 428	551	1 034	309	—	264	1 645	1 172	4
118	1	4	9	**1 863**	215	9	25	1 381	220	465	116	—	121	795	536	5
154	2	16	35	**2 876**	301	8	37	2 047	331	569	193	—	143	850	636	6
49	—	1	8	**1 084**	136	2	10	1 015	128	213	54	—	122	2 759	3 351	7
167	1	14	34	**3 286**	362	13	51	2 401	345	599	262	1	412	4 419	2 876	8
191	—	9	49	**3 589**	422	31	57	2 847	332	691	337	15	314	2 262	1 474	9
63	1	3	34	**1 868**	228	5	27	1 351	214	354	195	—	103	1 119	952	10
87	—	1	16	**2 336**	316	12	24	1 820	266	481	248	3	176	2 038	1 526	11
56	—	1	14	**1 895**	301	9	38	1 769	230	515	499	—	228	1 731	1 174	12
18	—	0	2	**968**	163	8	13	788	129	209	169	5	113	3 059	1 449	13
154	—	30	31	**3 619**	897	4	32	2 321	291	425	171	70	752	5 996	5 733	14
14	—	2	4	**415**	63	—	2	253	31	35	3	1	90	1 514	1 534	15
6	—	2	0	**185**	92	—	2	50	5	9	—	—	9	420	652	16
63	—	9	6	**1 356**	184	2	15	996	108	186	37	37	216	1 209	879	17
70	—	17	21	**1 604**	551	2	13	1 008	146	190	131	32	437	2 843	2 668	18
23	—	2	13	**747**	471	2	6	476	58	100	97	8	105	1 141	707	19
47	—	15	8	**857**	80	—	7	532	88	90	34	24	332	1 702	1 961	20
1	—	—	—	**59**	7	—	—	14	1	5	—	—	—	10	—	21
2 348	0	86	374	**68 295**	11 864	837	1 077	47 582	6 779	11 538	8 630	2 925	8 098	44 664	33 903	22
2 322	0	81	364	**67 816**	10 041	818	1 070	47 383	6 752	11 485	8 629	2 925	7 743	43 884	33 325	23
24	—	0	20	**1 054**	158	—	12	830	105	211	200	1	99	765	725	24
48	—	0	8	**1 584**	302	13	22	1 197	140	317	162	1	152	1 475	806	25
35	—	0	5	**947**	188	3	16	688	69	199	121	1	68	841	465	26
13	—	0	3	**637**	114	10	6	509	71	118	41	—	84	634	341	27
81	0	6	25	**2 740**	328	4	35	1 855	246	467	202	42	259	1 993	1 263	28
42	—	0	11	**1 536**	254	6	27	1 258	181	266	84	73	137	1 022	704	29
2	—	—	4	**322**	71	—	9	327	31	49	38	17	43	178	61	30
40	—	0	7	**1 214**	183	6	18	931	150	217	46	56	94	844	643	31
29	—	0	8	**939**	179	5	12	791	118	216	62	—	116	611	1 039	32
27	—	0	3	**676**	118	—	7	598	91	163	4	—	81	373	826	33
2	—	0	5	**263**	61	5	5	193	27	53	58	—	35	238	213	34

	Län, storkommun, kommun 1951 och områdesbeteckning	Åkerjordens användning i hektar												
		Höstvete	Höstråg	Vårvete	Vårråg	Korn	Havre	Blandsäd	Baljväxter	Potatis	Sockerbetor	Foderrotfrukter	Grönfoder av säd o. baljv.	Vall till hö
1	Revsund b)	—	1	1	—	235	67	79	3	87	—	5	213	1 844
2	Sundsjö	—	1	0	—	74	28	29	2	32	—	2	79	689
3	Revsund	—	0	1	—	104	32	39	1	36	—	3	78	693
4	Bodsjö	—	—	—	—	57	7	11	0	19	—	—	56	462
5	Hackås a)	0	1	2	—	525	139	197	22	109	—	5	74	2 857
6	Hackås	0	—	0	—	117	43	51	5	33	—	1	35	916
7	Sunne, del av	—	1	2	—	305	41	70	12	50	—	2	22	1 087
8	Norderö, del av	—	—	—	—	1	—	—	—	—	—	—	1	5
9	Näs, del av	—	—	—	—	102	55	76	5	26	—	2	16	849
10	Brunflo a)	—	2	1	—	563	106	197	11	117	—	7	158	2 937
11	Lockne	—	1	—	—	224	50	99	5	40	—	3	62	1 250
12	Näs, del av	—	—	—	—	1	—	1	—	—	—	—	—	10
13	Marieby	—	0	—	—	131	16	25	3	19	—	2	17	495
14	Brunflo	—	1	1	—	207	40	72	3	58	—	2	79	1 182
15	Rödön a)	1	3	1	—	544	134	353	35	176	—	11	138	3 582
16	Rödön	—	2	—	—	214	46	132	14	66	—	3	44	1 240
17	Näskott	1	—	1	—	71	18	40	6	21	—	1	19	565
18	Alsen, del av	—	—	0	—	2	—	3	—	1	—	—	2	30
19	Aspås	—	1	0	—	94	30	56	5	26	—	0	30	732
20	Ås, del av	—	—	—	—	163	40	122	10	62	—	7	43	1 015
21	Lit a)	0	1	2	0	243	103	185	11	83	—	6	104	2 079
22	Kyrkås	—	—	—	—	50	8	29	1	11	—	1	17	331
23	Frösö köping[1], del av	—	—	—	—	—	—	—	—	1	—	—	0	2
24	Lit	0	1	2	0	193	95	156	10	71	—	5	87	1 746
25	Häggenås a)	0	—	0	—	146	41	58	3	43	—	3	123	1 443
26	Hammerdal a)	—	1	—	0	311	63	60	10	105	—	3	171	3 120
27	Gåxsjö	—	—	—	—	75	10	12	3	26	—	0	45	678
28	Hammerdal	—	1	—	0	234	52	48	7	77	—	3	121	2 400
29	Borgvattnet, del av	—	—	—	—	2	1	—	—	2	—	—	5	42
30	Ström a)	—	1	0	—	233	44	46	6	148	—	5	229	2 715
31	Ström	—	1	0	—	191	35	37	6	106	—	3	161	2 078
32	Alanäs	—	—	0	—	42	9	9	0	42	—	2	68	637
33	Frostviken c)	—	—	—	—	11	4	4	1	43	—	0	79	917
34	Hotagen c)	—	—	—	—	0	2	0	—	12	—	—	22	300
35	Föllinge a)	—	—	—	—	107	28	27	1	66	—	1	104	1 727
36	Laxsjö	—	—	—	—	31	3	4	0	22	—	0	27	494
37	Föllinge	—	—	—	—	76	25	23	1	44	—	1	77	1 233
38	Offerdal	—	—	0	—	294	30	102	9	70	—	3	211	2 869
39	Offerdal, del av, a)	—	—	0	—	259	28	96	9	57	—	3	159	2 345
40	Offerdal, del av, c)	—	—	—	—	35	2	6	0	13	—	0	52	524
41	Alsen[2] a)	0	—	2	—	213	37	128	7	48	—	12	41	1 493
42	Mörsil a)	0	—	—	—	151	23	48	6	35	—	2	62	1 098
43	Mattmar	0	—	—	—	118	19	40	5	24	—	2	32	707
44	Mörsil	—	—	—	—	33	4	8	1	11	—	0	30	391

[1] Se not 1 å sid. 302. — [2] Alsens storkommun utgöres av huvuddelen av den förutvarande kommunen Alsen.

Annan vall	Oljeväxter	Andra växtslag	Helträda och obrukad åker	Summa åkerjord, hektar	Antal husdjur: Hästar 3 år och däröver	Unghästar och föl	Tjurar jämte oxar o. stutar	Kor	Kvigor	Kalvar	Får och lamm	Getter och killingar	Svin	Höns kläckta 1950 eller tidigare	Höns kläckta 1951	
63	—	1	31	**2 630**	451	27	42	2 042	296	430	230	12	285	2 209	1 645	1
23	—	1	12	**972**	149	10	15	767	90	155	82	6	106	718	493	2
23	—	0	12	**1 022**	171	14	14	725	131	153	74	6	97	1 079	982	3
17	—	0	7	**636**	131	3	13	550	75	122	74	—	82	412	170	4
163	—	7	8	**4 109**	565	74	48	2 276	333	569	392	—	546	2 613	3 360	5
38	—	0	1	**1 240**	212	26	16	857	105	186	276	—	229	675	742	6
82	—	5	6	**1 685**	169	11	24	757	135	194	46	—	216	1 382	1 865	7
—	—	—	—	**7**	—	—	—	4	2	—	1	—	1	25	30	8
43	—	2	1	**1 177**	184	37	8	658	91	189	69	—	100	531	723	9
105	—	2	10	**4 216**	582	105	54	2 585	374	549	178	12	386	3 858	4 198	10
45	—	0	1	**1 780**	246	37	25	1 203	168	230	79	—	133	1 087	912	11
1	—	—	1	**14**	—	—	1	1	—	—	—	—	—	—	—	12
15	—	0	2	**725**	86	15	10	368	54	85	14	—	35	1 108	1 459	13
44	—	2	6	**1 697**	250	53	18	1 013	152	234	85	12	218	1 663	1 827	14
325	—	19	37	**5 359**	591	66	85	3 045	573	719	152	38	782	4 703	4 256	15
123	—	12	20	**1 916**	191	26	36	1 067	209	264	89	—	237	1 430	1 242	16
51	—	0	2	**796**	87	7	13	459	98	130	36	—	83	369	181	17
0	—	—	—	**38**	5	—	—	27	5	4	—	—	6	600	500	18
67	—	0	5	**1 046**	151	25	10	573	101	141	21	26	83	756	1 121	19
84	—	7	10	**1 563**	157	8	26	919	160	180	6	12	373	1 548	1 212	20
128	—	5	23	**2 973**	417	27	37	1 925	321	371	149	36	302	2 752	1 930	21
16	—	3	1	**468**	73	11	4	327	43	57	5	—	43	551	291	22
—	—	—	—	**3**	1	—	—	4	—	—	—	—	—	—	—	23
112	—	2	22	**2 502**	343	16	33	1 594	278	314	144	36	259	2 201	1 639	24
79	—	0	5	**1 944**	247	31	13	1 353	225	220	127	34	130	1 048	435	25
177	—	4	30	**4 055**	560	63	57	2 934	379	671	414	170	350	2 162	1 157	26
32	—	1	1	**883**	145	31	15	730	97	168	77	43	73	349	316	27
145	—	3	29	**3 120**	401	32	42	2 159	276	492	335	123	270	1 803	841	28
—	—	—	—	**52**	14	—	—	45	6	11	2	4	7	10	—	29
132	—	0	35	**3 594**	541	25	43	2 625	372	707	761	305	624	2 375	1 236	30
110	—	0	31	**2 759**	407	22	37	2 017	298	519	523	234	516	1 792	1 056	31
22	—	—	4	**835**	134	3	6	608	74	188	238	71	108	583	180	32
14	—	0	2	**1 075**	180	5	40	795	112	312	850	123	114	1 406	1 089	33
2	—	—	—	**338**	66	4	7	305	34	85	83	321	19	153	50	34
48	—	2	2	**2 113**	342	35	22	1 580	211	330	457	313	156	953	597	35
18	—	0	2	**601**	112	12	5	494	62	89	259	45	65	277	144	36
30	—	2	0	**1 512**	230	23	17	1 086	149	241	198	268	91	676	453	37
139	—	2	10	**3 739**	590	44	61	2 930	378	634	273	210	304	1 217	703	38
134	—	2	8	**3 100**	467	39	51	2 343	309	502	170	122	219	965	645	39
5	—	0	2	**639**	123	5	10	587	69	132	103	88	85	252	58	40
60	—	1	4	**2 046**	289	76	40	1 312	215	290	162	29	256	1 156	881	41
62	—	1	8	**1 496**	192	16	30	1 059	128	217	85	11	240	1 412	1 137	42
51	—	1	6	**1 005**	117	13	13	751	90	125	30	11	198	1 049	994	43
11	—	—	2	**491**	75	3	17	308	38	92	55	—	42	363	143	44

	Län, storkommun, kommun 1951 och områdesbeteckning	Åkerjordens användning i hektar												
		Höstvete	Höstråg	Vårvete	Vårråg	Korn	Havre	Blandsäd	Baljväxter	Potatis	Sockerbetor	Foderrotfrukter	Grönfoder av säd o. baljv.	Vall till hö
1	Kall c)	—	—	—	—	65	12	5	—	21	—	1	66	913
2	Åre c)	0	—	—	—	38	7	5	—	21	—	1	114	1 178
3	Undersåker c)	—	—	—	—	61	14	5	1	24	—	1	79	815
4	Hallen a)	1	1	3	—	292	90	129	20	85	—	1	32	1 933
5	Hallen	1	—	1	—	119	35	74	5	34	—	1	13	915
6	Marby	—	0	—	—	79	23	28	5	16	—	0	7	448
7	Sunne, del av	0	—	1	—	38	13	9	3	8	—	0	4	318
8	Norderö, del av	—	1	1	—	56	19	18	7	27	—	0	8	252
9	Frösö köping[1] a)	—	—	2	—	295	54	74	8	64	—	5	42	1 001
10	Oviken a)	1	1	2	—	392	98	174	16	75	—	2	46	2 576
11	Oviken, del av	1	1	2	—	257	60	130	12	46	—	1	29	1 698
12	Myssjö, del av	—	0	0	—	135	38	44	4	29	—	1	17	878
13	Övre Ljungadalen c)	—	—	—	—	80	9	18	0	41	—	1	98	1 038
14	Storsjö, del av	—	—	—	—	—	—	1	—	8	—	—	26	242
15	Åsarne	—	—	—	—	30	4	6	0	10	—	1	28	294
16	Oviken, del av	—	—	—	—	0	—	—	—	—	—	—	1	2
17	Myssjö, del av	—	—	—	—	—	—	—	—	—	—	—	—	—
18	Berg, del av	—	—	—	—	4	—	1	—	1	—	—	0	40
19	Vemdalen, del av	—	—	—	—	2	—	1	—	0	—	—	—	5
20	Klövsjö	—	—	—	—	44	5	9	—	22	—	0	43	455
21	Berg[2] c)	—	—	1	—	165	36	127	3	49	—	2	59	1 627
22	Rätan c)	—	—	—	—	39	5	10	0	28	—	0	60	531
23	Hede c)	—	—	—	—	33	6	14	0	17	—	0	117	881
24	Vemdalen, del av	—	—	—	—	20	3	3	0	8	—	—	66	372
25	Hede	—	—	—	—	13	3	11	0	9	—	0	51	509
26	Tännäs c)	—	—	—	—	—	—	—	—	13	—	—	23	524
27	Tännäs	—	—	—	—	—	—	—	—	13	—	—	23	511
28	Storsjö, del av	—	—	—	—	—	—	—	—	0	—	—	—	13
29	Sveg c)	0	—	—	—	48	53	24	—	58	—	3	100	1 208
30	Linsell	—	—	—	—	5	6	4	—	11	—	—	25	369
31	Sveg	—	—	—	—	30	25	15	—	33	—	2	56	605
32	Älvros	0	—	—	—	13	22	5	—	14	—	1	19	234
33	Svegs köping c)	—	—	—	—	—	—	—	—	0	—	—	—	1
34	Hogdal c)	—	—	—	—	71	42	13	0	38	—	0	45	622
35	Överhogdal	—	—	—	—	10	5	4	—	4	—	0	14	131
36	Ytterhogdal	—	—	—	—	50	36	7	—	27	—	—	24	395
37	Ängersjö	—	—	—	—	11	1	2	0	7	—	—	7	96
38														
39	Lillhärdal c)	—	—	—	—	19	8	3	—	22	—	0	99	463

[1] Storkommunen Frösö köping utgöres av huvuddelen av den förutvarande likbenämnda kommunen; övriga områden av denna ha från 1952 års ingång överflyttats till Lits storkommun och Östersunds stad. — [2] Bergs storkommun utgöres av huvuddelen av den förutvarande kommunen Berg.

Annan vall	Oljeväxter	Andra växtslag	Helträda och obrukad åker	Summa åkerjord, hektar	Antal husdjur: Hästar 3 år och däröver	Unghästar och föl	Tjurar jämte oxar o. stutar	Kor	Kvigor	Kalvar	Får och lamm	Getter och killingar	Svin	Höns kläckta 1950 eller tidigare	Höns kläckta 1951	
38	—	0	2	**1 123**	161	7	29	681	109	201	199	48	58	496	226	1
22	—	1	4	**1 391**	242	6	30	1 092	137	258	312	63	116	539	206	2
11	—	1	3	**1 015**	150	1	23	699	72	141	294	15	44	345	159	3
152	0	4	30	**2 773**	326	48	41	1 445	245	344	191	37	371	1 791	1 256	4
93	—	1	16	**1 308**	160	29	25	778	113	174	164	10	193	1 072	319	5
25	—	0	3	**634**	77	9	10	338	63	75	15	—	90	282	152	6
4	—	—	3	**401**	38	8	4	141	33	42	2	—	37	142	282	7
30	0	3	8	**430**	51	2	2	188	36	53	10	27	51	295	503	8
136	—	21	12	**1 714**	133	23	15	610	117	153	63	—	513	1 193	811	9
111	—	0	13	**3 507**	459	66	61	2 073	320	601	494	50	470	1 590	504	10
97	—	0	12	**2 346**	280	40	42	1 364	206	394	331	31	308	937	401	11
14	—	0	1	**1 161**	179	26	19	709	114	207	163	19	162	653	103	12
7	—	0	1	**1 293**	296	24	19	1 239	160	283	593	56	74	445	141	13
—	—	—	—	**277**	70	2	11	330	29	103	95	41	5	59	16	14
1	—	—	1	**375**	88	16	3	343	44	65	71	2	32	146	75	15
—	—	—	—	**3**	3	—	2	9	1	4	—	4	—	—	—	16
—	—	—	—	**—**	—	—	—	—	—	—	—	—	—	—	—	17
—	—	—	—	**46**	7	—	—	14	2	3	5	—	3	34	—	18
—	—	—	—	**8**	1	—	—	2	1	—	—	—	—	—	—	19
6	—	0	0	**584**	127	6	3	541	83	108	422	9	34	206	50	20
57	—	1	8	**2 135**	295	12	19	1 591	199	353	155	12	127	1 114	1 061	21
5	—	0	3	**681**	129	4	4	589	55	139	64	10	76	161	170	22
21	—	1	0	**1 090**	238	—	29	1 102	140	345	198	188	119	481	830	23
15	—	1	0	**488**	98	—	8	458	63	169	70	6	33	120	19	24
6	—	—	—	**602**	140	—	21	644	77	176	128	182	86	361	811	25
4	—	—	0	**564**	180	—	55	1 030	113	390	600	515	90	118	15	26
4	—	—	0	**551**	173	—	55	1 000	109	384	595	514	85	118	15	27
—	—	—	0	**13**	7	—	—	30	4	6	5	1	5	—	—	28
34	—	1	6	**1 535**	268	—	30	1 289	172	295	196	196	237	591	307	29
4	—	0	3	**427**	96	—	15	444	60	123	77	195	40	108	52	30
26	—	1	2	**795**	123	—	8	550	84	126	88	—	160	339	208	31
4	—	—	1	**313**	49	—	7	295	28	46	31	1	37	144	47	32
—	—	—	—	**1**	—	—	—	—	—	—	—	—	—	—	—	33
1	—	0	5	**837**	180	1	14	640	76	210	122	—	129	920	268	34
0	—	0	2	**170**	35	—	1	121	19	26	13	—	19	220	—	35
1	—	0	3	**543**	119	1	9	434	47	156	98	—	85	514	241	36
—	—	0	0	**124**	26	—	4	85	10	28	11	—	25	186	27	37
																38
2	—	1	0	**617**	150	—	14	606	96	191	125	4	62	217	160	39

	Län, storkommun, kommun 1951 och områdesbeteckning[1]	Åkerjordens användning i hektar												
		Höstvete	Höstråg	Vårvete	Vårråg	Korn	Havre	Blandsäd	Baljväxter	Potatis	Sockerbetor	Foderrot-frukter	Grönfoder av säd o. baljv.	Vall till hö
	Stad													
1	Östersund a)	—	0	1	—	38	18	17	1	14	—	2	23	324
2	Östersund	—	—	1	—	31	16	16	1	11	—	2	19	234
3	Ås, del av	—	—	—	—	1	—	—	—	0	—	—	—	1
4	Frösö köping[2], del av	—	0	—	—	6	2	1	—	3	—	—	4	89
5	**Västerbottens län**	2	21	5	13	14 300	1 055	4 963	42	3 648	—	256	4 681	94 769
6	*Landsbygd*	2	21	5	12	14 185	1 051	4 922	42	3 616	—	255	4 665	93 856
7	Nordmaling a)	0	1	—	1	647	67	339	1	172	—	11	274	4 745
8	Hörnefors a)	—	2	—	1	178	13	61	1	41	—	4	36	1 027
9	Bjurholm a)	—	1	0	—	480	51	105	2	97	—	11	154	2 932
10	Degerfors a)	0	1	—	2	595	74	359	1	174	—	39	265	5 085
11	Vännäs a)	—	3	1	1	946	41	316	1	140	—	14	56	5 115
12	Vännäs köping a)	—	—	—	—	25	1	6	—	8	—	0	6	159
13	Holmsunds köping a)	—	0	—	—	16	0	2	—	5	—	—	3	190
14	Umeå landskommun a)	1	9	1	1	2 175	60	676	4	451	—	21	112	11 142
15	Sävar a)	—	—	1	0	410	32	224	1	72	—	8	65	2 446
16	Holmön a)	—	—	—	—	18	3	—	—	5	—	—	1	105
17	Bygdeå a)	—	1	1	1	952	42	425	6	149	—	26	65	4 647
18	Nysätra a)	—	0	0	—	666	34	485	1	106	—	17	11	3 552
19	Lövånger a)	1	0	—	—	935	21	208	3	123	—	11	21	4 079
20	Burträsk a)	—	1	0	1	1 465	53	376	3	236	—	19	148	7 126
21	Bureå a)	—	—	—	—	518	32	151	2	75	—	5	15	2 416
22	Skellefteå landskommun[3] a)	—	1	—	0	2 410	213	714	8	381	—	16	150	10 383
23	Byske a)	—	0	0	—	817	62	307	4	161	—	12	259	5 209
24	Jörn a)	—	—	1	1	165	30	33	0	81	—	1	366	2 446
25	Norsjö a)	—	0	—	—	268	39	35	1	109	—	4	338	2 715
26	Malå b)	—	—	—	1	35	21	8	—	67	—	2	200	1 652
27	Örträsk b)	—	—	—	—	76	10	21	1	22	—	1	36	561
28	Lycksele landskommun b)	—	0	—	1	117	41	12	1	147	—	6	551	3 811

[1] Naturliga jordbruksområden i Västerbottens län: a) Kustlandet; b) Inlandet. — [2] Se not 1 å sid. 302. — [3] Storkommunen utgöres av huvuddelen av den förutvarande likbenämnda kommunen.

Annan vall	Oljeväxter	Andra växtslag	Helträda och obrukad åker	Summa åkerjord, hektar	Antal husdjur: Hästar 3 år och däröver	Unghästar och föl	Tjurar jämte oxar o. stutar	Kor	Kvigor	Kalvar	Får och lamm	Getter och killingar	Svin	Höns kläckta 1950 eller tidigare	Höns kläckta 1951	
26	—	5	10	**479**	1 823	19	7	199	27	53	1	—	355	780	578	1
26	—	5	8	**370**	1 812	17	6	150	20	44	—	—	316	497	532	2
—	—	—	—	**2**	—	—	—	1	2	—	—	—	1	—	—	3
—	—	—	2	**107**	11	2	1	48	5	9	1	—	38	283	46	4
6 172	1	80	981	**130 989**	15 343	405	1 005	87 153	11 628	24 214	13 581	465	23 017	69 699	66 477	5
6 116	1	77	957	**129 783**	14 420	397	997	86 499	11 555	24 071	13 547	465	22 779	68 575	64 809	6
176	—	7	47	**6 488**	854	27	58	4 723	677	1 320	406	3	633	3 084	3 627	7
47	—	1	9	**1 421**	137	7	8	843	122	230	21	2	207	881	1 046	8
111	—	5	15	**3 964**	566	20	42	3 137	495	1 060	569	1	643	1 956	2 421	9
159	—	4	92	**6 850**	773	4	72	4 541	516	1 202	849	2	811	2 960	1 451	10
212	—	1	53	**6 900**	644	14	37	4 638	617	1 283	252	3	1 047	3 669	4 256	11
1	—	1	1	**208**	22	1	2	173	22	38	—	—	40	865	1 353	12
2	—	—	6	**224**	36	—	3	90	13	16	5	—	23	204	812	13
699	—	21	183	**15 556**	1 287	62	85	8 697	1 233	2 154	326	—	2 436	11 012	10 554	14
131	—	0	17	**3 407**	309	12	39	2 199	344	605	133	—	442	7 034	7 378	15
—	—	—	—	**132**	25	—	1	129	5	24	53	—	6	—	—	16
620	—	3	22	**6 960**	632	14	27	4 353	673	1 155	320	—	1 223	1 192	1 652	17
479	—	4	23	**5 378**	476	27	40	3 190	626	994	541	—	817	663	748	18
300	1	2	10	**5 715**	541	23	23	3 634	581	966	242	—	1 503	1 077	692	19
848	—	3	46	**10 325**	990	25	58	6 248	870	1 764	687	2	2 333	3 025	2 104	20
220	—	0	4	**3 438**	314	7	23	2 076	291	607	114	—	976	1 525	773	21
1 170	—	7	97	**15 550**	1 441	80	80	8 833	1 254	2 487	584	—	4 012	9 234	11 597	22
421	—	1	86	**7 339**	674	4	33	4 224	510	1 334	296	1	1 355	1 381	1 441	23
78	—	0	57	**3 259**	407	7	13	2 225	243	622	596	—	271	5 275	6 111	24
73	—	1	22	**3 605**	506	6	28	2 876	318	743	1 012	8	460	2 906	950	25
20	—	1	15	**2 022**	305	1	20	1 565	174	420	409	55	181	1 118	401	26
11	—	—	2	**741**	111	1	9	546	81	163	102	—	83	668	878	27
93	—	1	38	**4 819**	748	7	37	3 847	319	1 103	637	8	580	1 670	1 555	28

	Län, storkommun, kommun 1951 och områdesbeteckning[1]	Åkerjordens användning i hektar												
		Höstvete	Höstråg	Vårvete	Vårråg	Korn	Havre	Blandsäd	Baljväxter	Potatis	Sockerbetor	Foderrotfrukter	Grönfoder av säd o. baljv.	Vall till hö
1	Stensele b)	—	—	—	—	21	20	9	—	126	—	3	316	1 908
2	Sorsele b)	—	1	—	0	11	8	8	—	108	—	7	327	2 023
3	Tärna b)	—	—	—	—	—	1	—	—	31	—	0	50	739
4	Vilhelmina b)	—	—	—	1	82	41	14	0	237	—	8	277	3 832
5	Vilhelmina köping b)	—	—	—	—	—	—	—	—	5	—	—	8	54
6	Dorotea b)	—	—	—	—	55	10	10	1	133	—	3	171	1 616
7	Åsele b)	—	0	—	—	84	23	17	—	114	—	5	291	1 588
8	Fredrika b)	—	0	—	—	18	8	1	—	40	—	1	93	533
9	*Städer*	—	—	0	1	115	4	41	0	32	—	1	16	913
10	Umeå a)	—	—	0	—	25	—	9	—	7	—	0	5	233
11	Lycksele b)	—	—	—	—	1	—	—	—	1	—	—	3	47
12	Skellefteå a)	—	—	—	1	89	4	32	0	24	—	1	8	633
13	Skellefteå	—	—	—	—	5	0	0	—	1	—	—	1	58
14	Skellefteå landskommun, del av	—	—	—	1	84	4	32	0	23	—	1	7	575
15	**Norrbottens län**	2	11	7	8	5 407	937	2 236	37	2 472	—	157	2 106	67 828
16	*Landsbygd*	2	11	7	8	5 385	925	2 230	37	2 423	—	156	2 075	65 945
17	Hortlax a)	—	0	—	0	311	19	102	2	92	—	5	11	1 831
18	Piteå landskommun a)	—	0	—	1	979	80	273	17	267	—	18	83	5 876
19	Norrfjärden a)	—	1	1	—	402	47	148	0	93	—	13	24	2 674
20	Älvsby a)	—	1	—	2	298	67	96	—	134	—	4	82	2 934
21	Älvsbyns köping a)	—	5	—	—	65	15	30	—	19	—	1	4	433
22	Arvidsjaur b)	—	—	—	—	22	15	7	—	119	—	5	247	3 679
23	Arjeplog b)	—	—	—	—	0	4	1	—	50	—	1	80	1 154
24	Nederluleå a)	—	3	4	1	922	138	608	4	296	—	26	67	8 240
25	Överluleå a)	1	0	1	1	665	155	537	5	198	—	14	70	6 676
26	Edefors a)	1	—	0	1	111	114	61	2	58	—	4	62	1 597
27	Jokkmokk b)	—	—	—	—	18	64	19	1	79	—	4	166	1 817
28	Råneå a)	0	—	1	1	316	49	185	1	193	—	13	244	4 531

[1] Naturliga jordbruksområden i Norrbottens län: a) Kustlandet; b) Inlandet.

Annan vall	Oljeväxter	Andra växtslag	Helträda och obrukad åker	Summa åkerjord, hektar	Antal husdjur: Hästar 3 år och däröver	Unghästar och föl	Tjurar jämte oxar o. stutar	Kor	Kvigor	Kalvar	Får och lamm	Getter och killingar	Svin	Höns kläckta 1950 eller tidigare	Höns kläckta 1951	
24	–	2	24	**2 453**	362	4	27	2 004	246	527	615	66	261	593	702	1
18	–	1	15	**2 527**	449	3	36	2 026	214	385	903	53	317	781	285	2
3	–	1	1	**846**	145	1	44	931	124	312	518	69	28	194	77	3
52	–	5	44	**4 593**	777	32	77	3 952	465	1 188	1 781	94	855	1 761	1 014	4
4	–	–	–	**71**	7	–	1	37	3	13	40	..	6	70	8	5
66	–	4	13	**2 082**	364	5	28	2 008	202	568	653	88	472	2 146	484	6
76	–	1	13	**2 212**	374	1	36	2 109	234	647	582	10	621	1 338	417	7
2	–	–	2	**698**	144	2	10	645	83	141	301		137	293	22	8
56	–	3	24	**1 206**	923	8	8	654	73	143	34	.	238	1 124	1 668	9
10	–	1	1	**291**	811	6	2	157	8	33			44	569	1 130	10
–	–	0	3	**55**	6	–	2	17	1	5	2	–	6	410	400	11
46	–	2	20	**860**	106	2	4	480	64	105	32		188	145	138	12
1	–	–	7	**73**	21	2	.	26	4	7	18		9	87	100	13
45	–	2	13	**787**	85	–	4	454	60	98	14	.	179	58	38	14
3 250	–	44	1 505	**86 007**	11 253	205	541	53 010	6 560	10 299	15 164	154	6 095	36 944	39 494	15
3 208	–	43	1 487	**83 942**	9 584	203	529	51 515	6 419	10 086	13 971	153	5 970	36 419	38 574	16
83	–	0	19	**2 475**	206	2	13	1 436	219	293	27	..	355	1 112	1 235	17
498	–	3	64	**8 159**	746	20	34	4 319	600	909	180	.	964	2 538	1 736	18
160	–	10	72	**3 645**	329	3	20	1 920	357	383	235	–	222	4 723	2 957	19
176	–	1	144	**3 939**	485	3	21	1 934	198	361	93	..	237	2 245	1 214	20
49	–	..	36	**657**	50	1	1	218	35	52	32	..	68	1 009	700	21
91	–	1	79	**4 265**	685	4	37	2 998	355	772	740	20	277	1 083	1 564	22
41	–	0	45	**1 376**	310	4	36	1 134	123	192	605	98	80	772	567	23
575	–	8	223	**11 115**	1 028	57	53	5 934	836	846	1 086	–	768	7 769	5 967	24
472	–	3	242	**9 040**	752	54	33	4 124	582	700	760	1	687	3 259	8 650	25
63	–	0	112	**2 186**	211	..	9	863	114	223	140	..	228	865	590	26
48	–	0	120	**2 336**	394	..	18	1 204	96	259	362	26	94	499	431	27
154	–	2	106	**5 796**	521	10	19	3 220	413	562	570	..	466	3 909	4 590	28

	Län, storkommun, kommun 1951 och områdesbeteckning	Åkerjordens användning i hektar												
		Höstvete	Höstråg	Vårvete	Vårråg	Korn	Havre	Blandsäd	Baljväxter	Potatis	Sockerbetor	Foderrot-frukter	Grönfoder av säd o. baljv.	Vall till hö
1	Töre a)	—	—	—	—	218	29	29	1	84	—	6	95	2 030
2	Överkalix a)	—	—	—	—	102	30	29	0	109	—	3	209	2 578
3	Nederkalix a)	—	1	—	—	343	33	70	2	125	—	16	124	4 325
4	Nedertorneå a)	—	—	—	—	126	20	10	1	58	—	4	79	1 690
5	Karl Gustav a)	—	—	—	—	194	9	9	1	75	—	6	109	2 379
6	Hietaniemi a)	0	—	—	1	94	13	5	0	43	—	3	54	1 291
7	Övertorneå a)	—	0	—	—	141	14	7	0	90	—	5	44	2 523
8	Korpilombolo a)	—	—	—	—	4	3	2	—	47	—	—	26	1 077
9	Tärendö a)	—	—	—	—	11	1	1	—	31	—	1	14	618
10	Pajala	—	—	—	—	32	3	1	—	66	—	1	56	1 823
11	Pajala, del av, a)	—	—	—	—	32	3	1	—	56	—	1	50	1 532
12	Pajala, del av, b)	—	—	—	—	—	—	—	—	10	—	—	6	291
13	Junosuando b)	—	—	—	—	7	1	0	—	22	—	2	24	582
14	Gällivare b)	—	0	—	—	4	2	—	—	70	—	1	97	3 447
15	Karesuando b)	—	—	—	—	—	—	—	—	5	—	—	4	140
16	*Städer*	—	—	0	—	22	12	6	—	49	—	1	31	1 883
17	Luleå a)	—	—	—	—	0	3	0	—	5	—	—	4	94
18	Piteå a)	—	—	0	—	20	9	6	—	14	—	0	2	317
19	Boden a)	—	—	—	—	—	—	—	—	0	—	—	—	1
20	Haparanda a)	—	—	—	—	1	—	—	—	7	—	0	—	71
21	Kiruna b)	—	—	—	—	1	—	—	—	23	—	1	25	1 400

Annan vall	Oljeväxter	Andra växtslag	Helträda och obrukad åker	Summa åkerjord, hektar	Antal husdjur: Hästar 3 år och däröver	Unghästar och föl	Tjurar jämte oxar o. stutar	Kor	Kvigor	Kalvar	Får och lamm	Getter och killingar	Svin	Höns kläckta 1950 eller tidigare	Höns kläckta 1951	
101	–	2	55	**2 650**	218	3	11	1 486	158	305	466	–	87	1 459	1 877	1
57	–	3	24	**3 144**	408	–	10	2 512	241	506	624	–	111	719	1 260	2
248	–	3	26	**5 316**	432	4	27	3 507	480	675	506	–	636	1 370	1 283	3
62	–	1	20	**2 071**	241	3	10	1 473	186	286	162	–	122	920	860	4
150	–	1	27	**2 960**	308	18	28	1 821	259	433	431	6	141	266	273	5
28	–	0	17	**1 549**	208	4	14	1 280	153	278	160	–	75	325	599	6
39	–	2	9	**2 874**	424	6	29	2 376	224	501	918	–	118	568	296	7
7	–	0	7	**1 173**	246	1	19	1 346	120	298	636	–	40	230		8
7	–	0	–	**684**	156	–	7	769	91	190	695	–	34	250	–	9
37	–	1	22	**2 042**	395	2	25	1 829	234	430	970	–	73	75	267	10
36	–	1	21	**1 733**	317	2	17	1 517	192	381	914	–	70	73	267	11
1	–	–	1	**309**	78	–	8	312	42	49	56	–	3	2	–	12
4	–	–	1	**643**	135	2	18	634	76	129	669	–	17	75	159	13
58	–	2	17	**3 698**	616	2	36	2 865	234	436	2 879	2	70	379	1 499	14
0	–	–	–	**149**	80	–	1	313	35	67	25	–	–	–	–	15
42	–	1	18	**2 065**	1 669	2	12	1 495	141	213	1 193	1	125	525	920	16
1	–	0	4	**111**	10	–	–	39	2	5	4	–	34	95	–	17
2	–	0	0	**370**	38	–	1	110	17	25	3	–	25	222	850	18
–	–	0	–	**1**	1 299	–	–	–	–	–	–	–	–	–	–	19
–	–	1	4	**84**	13	–	–	53	7	8	5	–	4	–	–	20
39	–	0	10	**1 499**	309	2	11	1 293	115	175	1 181	1	62	208	70	21

Tab. 8. Åkerjordens användning år 1951 inom varje län och naturligt jord-

Use of arable land, by counties and by natural farming areas, in hectares

	Län och områden	Höstvete	Höstråg	Vårvete	Vårråg	Korn	Havre	Blandsäd	Kokärter	Foderärter och vicker	Potatis	Sockerbetor
1	Stockholms stad	71	—	116	--	20	114	224	10	4	23	-
2	Stockholms län	11 328	1 525	8 202	54	1 542	11 673	24 069	1 214	383	3 708	–
3	Uppsala län	10 939	1 376	13 028	129	3 191	7 148	31 484	2 171	343	2 468	13
4	Södermanlands län	13 182	3 090	10 640	30	1 798	32 051	14 618	2 123	836	2 813	5
5	Östergötlands län	24 480	6 061	21 589	289	5 127	23 087	31 834	2 001	844	4 162	1 698
6	a) Norra skogsbygden	2 171	1 494	2 625	42	577	6 585	3 213	228	110	778	60
7	b) Östgötaslätten	18 974	2 952	15 835	31	4 027	9 073	20 654	1 388	525	1 979	1 503
8	c) Södra skogsbygden	2 084	1 400	2 193	197	466	5 638	6 689	247	181	1 181	132
9	d) Södra kustlandet	1 251	215	936	19	57	1 791	1 278	138	28	224	3
10	Jönköpings län	1 999	3 391	5 620	687	1 074	33 029	6 294	29	671	5 263	9
11	Kronobergs län	854	3 250	3 920	161	670	23 745	4 681	4	235	5 328	74
12	Kalmar län	8 555	9 043	7 702	498	3 891	23 293	16 563	162	218	6 928	3 085
13	länets norra del	3 452	2 439	3 768	244	456	12 546	3 746	142	84	1 814	30
14	b) Norra kustlandet	3 274	1 818	2 910	171	410	8 690	3 215	140	67	1 274	26
15	c) Skogsbygden	178	621	858	73	46	3 856	531	2	17	540	4
16	länets södra del	5 103	6 604	3 934	254	3 435	10 747	12 817	20	134	5 114	3 055
17	a) Kalmarslätten	2 334	2 674	1 558	43	900	3 498	5 259	6	65	2 081	133
18	b) Norra kustlandet	52	104	217	18	17	591	102	1	1	124	–
19	c) Skogsbygden	469	1 394	1 780	112	235	6 087	2 644	3	48	1 710	5
20	d) Öland	2 248	2 432	379	81	2 283	571	4 812	10	20	1 199	2 917
21	Gotlands län	5 450	3 145	1 460	33	6 900	518	7 442	70	88	1 665	2 476
22	Blekinge län	1 744	3 246	2 427	108	840	6 251	4 496	11	86	8 116	1 073
23	a) Skogsbygden	282	1 254	1 061	48	109	4 137	1 185	4	27	2 886	63
24	b) Slättbygden	1 462	1 992	1 366	60	731	2 114	3 311	7	59	5 230	1 010
25	Kristianstads län	6 706	15 453	6 847	336	5 408	10 774	39 722	60	720	18 854	11 631
26	a) Skogsbygden	267	2 381	1 723	129	450	7 427	10 797	7	161	6 058	704
27	b) Mellanbygden	1 758	9 284	1 692	151	1 873	1 586	14 132	10	220	9 259	4 024
28	c) Slättbygden	4 681	3 788	3 432	56	3 085	1 761	14 793	43	339	3 537	6 903
29	Malmöhus län	18 093	15 188	15 298	267	22 343	5 117	54 508	106	1 543	9 267	32 495
30	a) Skogsbygden	336	757	883	13	456	885	6 814	3	181	1 474	488
31	b) Mellanbygden	2 176	5 669	2 558	156	2 608	994	18 240	8	434	3 604	4 021
32	c) Slättbygden	15 581	8 762	11 857	98	19 279	3 238	29 454	95	928	4 189	27 986
33	Hallands län	1 647	6 898	8 951	198	3 179	24 631	13 321	33	663	8 176	952
34	a) Slättbygden	1 495	5 195	5 410	106	2 631	11 692	9 067	17	482	5 256	925
35	b) Skogsbygden	39	1 133	1 527	44	319	7 691	1 959	4	108	1 857	25
36	c) Norra Halland	113	570	2 014	48	229	5 248	2 295	12	73	1 063	2
37	Göteborgs och Bohus län	442	438	7 472	99	581	18 619	5 834	96	939	3 837	1
38	Älvsborgs län	2 012	2 600	12 418	211	2 226	50 824	5 170	61	1 013	6 390	12
39	länets norra del	1 511	1 306	9 368	66	1 528	31 918	2 994	54	837	2 875	12
40	a) Slättbygden	1 097	989	5 549	29	1 119	19 771	1 949	37	623	1 336	6
41	b) Dalbygderna	212	191	2 437	21	342	8 194	848	14	171	926	6
42	c) Dalslands bergsbygd	162	88	1 259	14	46	3 115	164	3	40	449	–
43	d) Södra höglandet	40	38	123	2	21	838	33	—	3	164	–

Foderrotfrukter	Grönfoder av säd och baljv.	Vall				Fröodling	Oljeväxter	Spånadsväxter	Jordgubbar på åkern	Köksväxter på åkern	Plantskolor på åkern	Andra växtslag	Helträda	Obrukad åkerjord	Summa åkerjord	
		till hö	till frisk örd	ej permanent, till grönfod. o. bete(äv. ensil.)	permanent, till bete											
2	20	485	31	32	135	—	1	—	0	11	10	3	61	20	1 393	1
573	1 488	44 875	1 661	3 624	6 922	77	6 248	52	65	317	73	181	12 469	1 033	143 356	2
425	1 695	39 642	2 103	4 391	7 847	27	6 499	99	15	128	32	109	13 427	741	149 470	3
676	2 227	46 170	3 333	4 525	9 546	56	7 702	128	22	97	42	194	13 896	880	170 680	4
2 152	3 001	54 523	7 120	4 546	5 899	160	23 135	214	33	229	39	196	16 957	1 220	240 596	5
240	645	9 936	779	912	1 096	16	2 249	6	6	27	3	17	2 456	243	36 514	6
1 301	1 356	28 471	5 505	2 536	3 512	133	19 546	153	26	193	23	141	12 154	436	152 427	7
542	889	12 728	444	747	895	8	1 046	49	1	6	13	34	1 594	418	39 822	8
69	111	3 388	392	351	396	3	294	6	0	3	—	4	753	123	11 833	9
2 441	3 655	51 922	663	3 891	4 334	9	1 739	45	14	67	127	88	1 263	735	129 059	10
2 264	2 581	35 415	246	3 344	4 820	8	631	148	10	29	46	116	747	1 602	94 929	11
2 999	1 939	50 281	1 066	8 613	7 776	218	15 027	30	29	1 846	35	351	5 920	2 579	178 647	12
934	598	19 549	624	2 410	2 429	22	1 613	19	2	12	5	69	2 868	800	60 675	13
559	449	14 595	565	1 825	1 882	21	1 465	18	1	10	5	50	2 665	617	46 722	14
375	149	4 954	59	585	547	1	148	1	1	2	0	19	203	183	13 953	15
2 065	1 341	30 732	442	6 203	5 347	196	13 414	11	27	1 834	30	282	3 052	1 779	117 972	16
1 029	491	10 794	262	2 719	3 135	30	6 105	5	9	85	23	86	585	371	44 280	17
48	85	991	1	153	108	0	35	—	0	3	—	4	52	96	2 803	18
491	565	11 004	106	1 353	1 203	10	876	6	1	9	1	13	474	703	31 302	19
497	200	7 943	73	1 978	901	156	6 398	0	17	1 737	6	179	1 941	609	39 587	20
2 414	321	20 025	485	3 754	4 181	57	18 005	733	10	303	30	163	4 417	757	84 902	21
1 437	735	14 744	54	2 110	4 025	16	4 736	5	72	185	38	232	350	667	57 804	22
649	393	7 424	13	878	1 295	0	489	1	22	16	5	59	104	393	22 797	23
788	342	7 320	41	1 232	2 730	16	4 247	4	50	169	33	173	246	274	35 007	24
6 738	6 174	53 143	1 677	9 080	13 058	612	12 623	129	168	1 063	183	2 699	1 998	1 224	227 080	25
2 073	1 508	20 727	71	3 312	4 829	41	758	9	87	87	26	369	263	491	64 755	26
2 474	1 829	18 043	196	2 828	4 765	76	4 049	24	26	221	100	1 582	317	539	81 058	27
2 191	2 837	14 373	1 410	2 940	3 464	495	7 816	96	55	755	57	748	1 418	194	81 267	28
9 110	11992	53 839	3 666	8 147	14 447	1 045	41 894	1 031	255	3 151	403	1 754	3 165	1 292	329 416	29
1 199	811	7 978	289	974	1 855	35	578	1	16	42	18	57	183	91	26 417	30
3 570	3 187	18 425	712	2 371	4 850	80	5 763	92	14	102	64	377	754	531	81 360	31
4 341	7 994	27 436	2 665	4 802	7 742	930	35 553	938	225	3 007	321	1 320	2 228	670	221 639	32
4 492	5 541	37 586	1 123	8 521	9 011	135	2 713	1 104	50	311	102	394	1 918	638	142 288	33
2 834	3 781	19 645	878	5 294	5 890	131	2 452	1 001	17	173	66	281	1 216	299	86 234	34
1 146	1 073	10 180	119	1 695	1 562	1	118	74	21	7	28	31	175	255	31 191	35
512	687	7 761	126	1 532	1 559	3	143	29	12	131	8	82	527	84	24 863	36
832	2 208	31 619	738	4 347	6 797	16	419	0	18	253	63	148	4 537	693	91 046	37
1 625	4 352	82 745	1 811	9 669	9 077	17	2 339	4	18	104	37	128	7 327	1 796	203 986	38
550	2 754	49 815	1 531	6 583	5 348	13	1 991	—	9	70	15	104	6 957	1 394	129 603	39
326	1 669	27 379	1 020	4 617	3 188	8	1 644	—	3	25	5	65	4 526	670	77 650	40
192	745	12 764	363	1 347	1 487	4	320	—	5	38	1	23	1 710	362	32 723	41
23	302	8 400	140	573	620	1	27	..	1	6	9	14	711	346	16 513	42
9	38	1 272	8	46	53	—	0	—	—	1	0	2	10	16	2 717	43

	Län och områden	Höstvete	Höstråg	Vårvete	Vårråg	Korn	Havre	Blandsäd	Kokärter	Foderärter och vicker	Potatis	Sockerbetor
1	länets södra del	501	1 294	3 050	145	698	18 906	2 176	7	176	3 515	0
2	b) Dalbygderna	45	122	605	4	142	2 206	701	3	38	414	—
3	d) Södra höglandet	456	1 172	2 445	141	556	16 700	1 475	4	138	3 101	0
4	Skaraborgs län	15 673	11 511	11 300	156	6 059	74 169	13 033	633	3 039	5 576	556
5	a) Slättbygden	13 337	7 449	8 328	59	4 384	51 177	9 019	610	2 508	3 047	502
6	b) Falbygden	1 251	1 862	1 210	17	989	11 536	2 155	11	297	1 118	45
7	c) Nordöstra höglandet	485	887	660	15	120	4 005	491	7	80	407	1
8	d) Sydöstra höglandet	600	1 313	1 102	65	566	7 451	1 368	5	154	1 004	8
9	Värmlands län	5 872	2 488	9 047	60	1 828	37 214	3 321	64	321	4 431	—
10	a) Slättbygden	3 259	1 507	5 645	23	1 350	18 842	2 116	49	175	1 414	—
11	b) Centr. o. v:a Värml.	2 350	746	2 872	34	319	14 793	865	7	100	2 194	—
12	c) Bergslagen	141	53	283	—	102	1 479	266	7	19	226	—
13	d) Norra Värmland	122	182	247	3	57	2 100	74	1	27	597	—
14	Örebro län	4 899	2 483	12 267	307	2 863	34 120	3 201	415	412	3 324	—
15	a) Södra skogsbygden	661	656	1 123	172	363	5 216	416	21	75	645	—
16	b) Slättbygden	3 539	1 587	9 589	89	2 121	20 643	1 761	356	241	1 654	—
17	c) Bergslagen	699	240	1 555	46	379	8 261	1 024	38	96	1 025	—
18	Västmanlands län	9 949	1 057	13 969	24	2 126	30 153	13 432	2 045	354	2 206	0
19	a) Bergslagen	566	98	484	5	108	4 021	634	58	29	301	—
20	b) Slättbygden	9 383	959	13 485	19	2 018	26 132	12 798	1 987	325	1 905	0
21	Kopparbergs län	3 184	870	1 359	25	2 704	21 279	4 153	79	66	2 721	—
22	a) Bergslagen	109	29	131	4	186	1 718	307	4	4	299	—
23	b) Östra Dalarne	2 814	460	993	10	1 082	13 454	2 709	73	53	1 044	—
24	c) Mellanbygden	261	381	235	11	1 405	5 963	1 135	2	9	1 252	—
25	d) Fjällbygden	—	—	—	—	31	144	2	-	0	126	—
26	Gävleborgs län	412	115	2 547	113	4 351	19 869	6 331	48	62	3 545	—
27	a) Gästrikland	273	70	908	54	546	7 085	1 224	28	23	1 203	—
28	b) Hälsinglands kustl.	135	42	1 610	58	3 027	11 388	4 521	20	33	1 917	—
29	c) Inlandet	4	3	29	1	778	1 396	586	—	6	425	—
30	Västernorrlands län	39	47	350	67	8 379	4 990	5 803	13	104	4 305	—
31	a) Kustlandet	34	36	295	58	5 693	3 209	4 331	10	83	2 779	—
32	b) Inlandet	5	11	55	9	2 571	1 756	1 440	3	21	1 417	—
33	c) Silurområdet	—	—	—	—	115	25	32	—	0	109	—
34	Jämtlands län	4	12	19	0	5 720	1 579	2 386	4	176	2 008	—
35	a) Silurområdet	3	11	16	0	4 312	1 006	1 789	3	163	1 225	—
36	b) Mellanbygden	1	1	2	0	743	373	363	1	8	383	—
37	c) Fjällbygden	0	—	1	—	665	200	234	0	5	400	—
38	Västerbottens län	2	21	5	13	14 300	1 055	4 963	3	39	3 648	—
39	a) Kustlandet	2	20	5	10	13 800	872	4 863	3	36	2 617	—
40	b) Inlandet	—	1	-	3	500	183	100	0	3	1 031	-
41	Norrbottens län	2	11	7	8	5 407	937	2 236	3	34	2 472	—
42	a) Kustlandet	2	11	7	8	5 355	851	2 209	3	33	2 094	—
43	b) Inlandet	—	0	—	—	52	86	27	—	1	378	—
44	Hela riket	147538	93 319	176560	3 873	112527	496239	319119	11 458	13 193	121234	54 080

Foderrotfrukter	Grönfoder av säd och baljv.	Vall				Fröodling	Oljeväxter	Spånadsväxter	Jordgubbar på åkern	Köksväxter på åkern	Plantskolor på åkern	Andra växtslag	Helträda	Obrukad åkerjord	Summa åkerjord	
		till hö	till fröskörd	ej permanent, till grönfod. o. bete(äv.ensil.)	permanent, till bete											
1 075	1 598	32 930	280	3 086	3 729	4	348	4	9	34	22	24	370	402	74 383	1
192	354	3 864	58	764	856	3	145	—	1	7	1	6	114	41	10 686	2
883	1 244	29 066	222	2 322	2 873	1	203	4	8	27	21	18	256	361	63 697	3
3 046	8 314	95 412	3 038	10 907	13 625	52	12 933	76	99	109	46	184	18 215	1 586	309 347	4
1 893	5 402	63 838	2 489	7 883	9 088	46	10 348	54	25	66	19	130	15 222	949	217 872	5
556	1 473	15 544	227	1 661	2 435	1	1 655	18	9	26	20	26	1 384	207	45 733	6
128	540	5 794	158	489	693	2	196	—	61	4	4	11	910	222	16 370	7
469	899	10 236	164	874	1 409	3	734	4	4	13	3	17	699	208	29 372	8
257	2 786	80 900	1 997	6 703	8 598	12	2 185	29	44	72	25	88	10 452	2 739	181 533	9
158	1 166	32 332	1 375	4 017	4 502	7	1 993	28	35	51	20	33	5 933	1 253	87 283	10
63	1 103	37 664	547	2 283	3 112	4	143	1	8	15	2	42	3 837	1 195	74 299	11
12	276	4 213	60	298	676	1	49	—	0	3	—	8	278	123	8 573	12
24	241	6 691	15	105	308	—	—	—	1	3	3	5	404	168	11 378	13
500	2 007	47 191	3 164	3 711	6 313	34	12 061	276	134	94	14	88	7 339	910	148 127	14
125	409	6 724	235	376	901	17	1 063	8	4	5	2	17	968	205	20 407	15
268	658	24 718	2 524	2 404	3 988	14	10 482	247	30	78	11	59	5 419	311	92 791	16
107	940	15 749	405	931	1 424	3	516	21	100	11	1	12	952	394	34 929	17
175	1 578	44 844	3 914	4 371	6 961	63	7 775	77	12	65	21	101	14 070	938	160 280	18
24	278	6 292	262	411	959	2	81	5	0	2	—	23	735	145	15 523	19
151	1 300	38 552	3 652	3 960	6 002	61	7 694	72	12	63	21	78	13 335	793	144 757	20
362	2 752	56 517	516	1 653	3 178	3	127	7	16	29	15	27	3 426	1 319	106 387	21
12	306	4 500	41	141	310	–	3	—	1	1	—	2	146	178	8 432	22
183	1 321	25 461	401	1 303	2 356	2	117	6	10	18	13	20	2 870	392	57 165	23
160	844	24 034	72	196	471	1	7	1	5	9	2	5	409	725	37 595	24
7	281	2 522	2	13	41	—	—	—	—	1	0	—	1	24	3 195	25
248	1 478	63 397	721	2 599	3 421	9	102	371	202	69	6	23	673	809	111 521	26
54	675	18 177	220	1 046	1 230	4	82	105	14	39	0	6	445	379	33 890	27
165	635	37 719	446	1 388	1 944	4	20	240	169	23	5	15	189	326	66 039	28
29	168	7 501	55	165	247	1	0	26	19	7	1	2	39	104	11 592	29
176	3 322	66 686	800	1 324	2 360	5	16	239	32	52	48	16	368	608	100 149	30
125	1 671	41 749	644	1 042	1 710	4	14	191	22	45	24	12	205	329	64 315	31
50	1 519	23 357	153	274	638	1	2	48	7	7	24	4	159	270	33 801	32
1	132	1 580	3	8	12	—	—	—	3	0	—	–	4	9	2 033	33
93	3 344	50 142	56	870	1 422	3	0	23	19	28	5	8	138	236	68 295	34
68	1 506	31 230	50	708	1 080	3	0	18	17	25	4	6	86	149	43 478	35
16	825	7 370	2	83	202	—	0	5	0	1	0	1	37	66	10 483	36
9	1 013	11 542	4	79	140	—	—	—	2	2	1	1	15	21	14 334	37
256	4 681	94 769	627	3 219	2 326	8	1	12	4	37	6	13	609	372	130 989	38
220	2 358	76 385	623	3 072	2 108	5	1	12	3	31	5	8	519	292	107 870	39
36	2 323	18 384	4	147	218	3	—	—	1	6	1	5	90	80	23 119	40
157	2 106	67 828	195	1 029	2 026	2	—	1	8	14	11	8	891	614	86 007	41
143	1 457	55 318	194	879	1 895	2	—	1	6	13	11	8	828	404	71 732	42
14	649	12 510	1	150	131	—	—	—	2	1	0	—	63	210	14 275	43
43450	80297	1284700	40805	114980	158105	2 644	178911	4 833	1349	8663	1457	7 312	144 633	26 008	3 647 287	44

Tab. 9. Antal husdjur och bisamhällen år 1951 inom varje län och naturligt jordbruksområde enligt 1952 års indelning
Number of livestock and beehives, by counties and by natural farming areas

Län och områden	Hingstar, 3 år och däröver	Valacker och ston						Summa hästar, 3 år och däröver	Unghästar, 1 - 2 år	Föl	Summa unghästar och föl	Summa hästar	
		17 år och däröver	5—16 år			3—4 år							
			varmblodiga	lätta kallblodiga	tyngre kallblodiga	varmblodiga	övriga						
Stockholms stad	-	345	1 093	266	372	43	46	2 165	3	1	4	2 169	1
Stockholms län	61	1 597	299	2 080	5 210	96	600	9 943	683	349	1 032	10 975	2
Uppsala län	41	1 587	174	1 678	4 942	33	519	8 974	594	220	814	9 788	3
Södermanlands län	37	1 998	158	2 347	6 474	50	440	11 504	627	281	908	12 412	4
Östergötlands län	62	2 911	292	5 027	10 333	46	957	19 628	1 229	577	1 806	21 434	5
a) Norra skogsbygden	6	549	39	962	1 652	6	154	3 368	174	70	244	3 612	6
b) Östgötaslätten	38	1 457	225	1 837	5 830	31	492	9 910	692	337	1 029	10 939	7
c) Södra skogsbygden	16	743	16	1 835	2 409	7	262	5 288	301	141	442	5 730	8
d) Södra kustlandet	2	162	12	393	442	2	49	1 062	62	29	91	1 153	9
Jönköpings län	31	2 764	200	7 018	7 751	34	1 207	19 005	772	336	1 108	20 113	10
Kronobergs län	20	2 379	134	6 321	4 462	45	598	13 959	555	328	883	14 842	11
Kalmar län	68	3 123	173	6 434	9 106	77	1 322	20 303	1 860	946	2 806	23 109	12
länets norra del	17	1 076	41	2 468	3 062	17	342	7 023	409	211	620	7 643	13
b) Norra kustlandet	13	770	37	1 774	2 238	14	256	5 102	320	164	484	5 586	14
c) Skogsbygden	4	306	4	694	824	3	86	1 921	89	47	136	2 057	15
länets södra del	51	2 047	132	3 966	6 044	60	980	13 280	1 451	735	2 186	15 466	16
a) Kalmarslätten	14	520	38	1 114	2 103	12	226	4 027	303	163	466	4 493	17
b) Norra kustlandet	-	59	4	146	145	-	14	368	10	8	18	386	18
c) Skogsbygden	7	682	9	1 637	1 738	8	225	4 306	200	90	290	4 596	19
d) Öland	30	786	81	1 069	2 058	40	515	4 579	938	474	1 412	5 991	20
Gotlands län	46	1 424	253	1 966	3 336	70	388	7 483	600	272	872	8 355	21
Blekinge län	11	1 082	69	2 016	3 227	13	316	6 734	303	148	451	7 185	22
a) Skogsbygden	3	581	8	1 080	1 327	5	145	3 149	118	50	168	3 317	23
b) Slättbygden	8	501	61	936	1 900	8	171	3 585	185	98	283	3 868	24
Kristianstads län	69	3 836	600	8 631	10 530	233	1 670	25 569	1 724	902	2 626	28 195	25
a) Skogsbygden	18	1 421	145	3 822	3 133	136	736	9 411	528	295	823	10 234	26
b) Mellanbygden	30	1 230	188	2 804	3 521	61	600	8 434	750	403	1 153	9 587	27
c) Slättbygden	21	1 185	267	2 005	3 876	36	334	7 724	446	204	650	8 374	28
Malmöhus län	214	3 865	2 037	5 623	16 425	433	1 888	30 485	2 742	1 498	4 240	34 725	29
a) Skogsbygden	9	474	169	1 052	1 433	34	276	3 447	332	209	541	3 988	30
b) Mellanbygden	40	988	393	1 801	4 202	100	709	8 233	962	560	1 522	9 755	31
c) Slättbygden	165	2 403	1 475	2 770	10 790	299	903	18 805	1 448	729	2 177	20 982	32
Hallands län	39	2 415	268	3 066	9 312	57	1 005	16 162	1 004	497	1 501	17 663	33
a) Slättbygden	24	1 167	203	1 266	5 103	35	544	8 342	645	338	983	9 325	34
b) Skogsbygden	6	767	38	1 323	2 306	12	260	4 712	212	94	306	5 018	35
c) Norra Halland	9	481	27	477	1 903	10	201	3 108	147	65	212	3 320	36
Göteborgs och Bohus län	60	2 190	202	4 719	5 843	56	768	13 838	830	506	1 336	15 174	37
Älvsborgs län	91	3 469	207	6 125	13 530	81	1 853	25 356	1 718	1 054	2 772	28 128	38
länets norra del	57	1 990	107	4 504	6 424	47	1 000	14 129	937	595	1 532	15 661	39
a) Slättbygden	32	1 000	63	1 879	3 992	28	620	7 614	593	364	957	8 571	40

41	b) Dalbygderna	12	635	33	1 238	1 754	15	222	3 909	205	137	342	4 251	41
42	c) Dalslands bergsbygd ..	13	281	11	1 291	437	4	146	2 183	136	90	226	2 409	42
43	d) Södra höglandet	-	74		96	241	—	12	423	3	4	7	430	43
44	länets södra del	34	1 479	100	1 621	7 106	31	853	11 227	781	459	1 240	12 467	44
45	b) Dalbygderna	4	138	15	161	786	4	82	1 190	88	39	127	1 317	45
46	d) Södra höglandet	30	1 341	85	1 460	6 320	30	771	10 037	693	420	1 113	11 150	46
47	Skaraborgs län	110	3 341	703	3 096	18 365	269	3 500	29 384	2 610	1 443	4 053	33 437	47
48	a) Slättbygden.....	78	2 192	134	1 833	12 177	73	1 960	18 447	1 640	925	2 565	21 012	48
49	b) Falbygden	21	571	539	415	3 352	187	1 032	6 117	631	315	946	7 063	49
50	c) Nordöstra höglandet ..	1	192	7	528	798	2	141	1 669	56	28	84	1 753	50
51	d) Sydöstra höglandet ...	10	386	23	320	2 038	7	367	3 151	283	175	458	3 609	51
52	Värmlands län	30	2 161	148	7 726	5 071	31	734	15 901	668	318	986	16 887	52
53	a) Slättbygden.....	16	893	112	2 131	2 437	24	337	5 950	372	181	553	6 503	53
54	b) Centr. o. v:a Värmland	11	1 032	33	4 466	1 807	6	327	7 682	274	135	409	8 091	54
55	c) Bergslagen	—	73	1	290	356	—	29	749	3	1	4	753	55
56	d) Norra Värmland	3	163	2	839	471	1	41	1 520	19	1	20	1 540	56
57	Örebro län	33	1 985	141	3 104	5 340	45	353	11 001	337	165	502	11 503	57
58	a) Södra skogsbygden ...	2	346	7	660	895	2	83	1 995	74	20	94	2 089	58
59	b) Slättbygden.....	20	1 082	117	1 126	3 144	29	170	5 688	191	85	276	5 964	59
60	c) Bergslagen	11	557	17	1 318	1 301	14	100	3 318	72	60	132	3 450	60
61	Västmanlands län	125	1 757	165	1 710	4 849	52	434	9 092	425	152	577	9 669	61
62	a) Bergslagen	3	217	4	398	652	—	36	1 310	29	10	39	1 349	62
63	b) Slättbygden.....	122	1 540	161	1 312	4 197	52	398	7 782	396	142	538	8 320	63
64	Kopparbergs län	37	1 750	49	5 190	4 599	4	238	11 867	162	57	219	12 086	64
65	a) Bergslagen	1	150	1	428	364	—	19	963	20	5	25	988	65
66	b) Östra Dalarne	14	917	41	2 150	1 852	4	117	5 095	78	27	105	5 200	66
67	c) Mellanbygden	22	653	7	2 246	2 133	-	90	5 151	62	24	86	5 237	67
68	d) Fjällbygden	—	30		366	250	-	12	658	2	1	3	661	68
69	Gävleborgs län	37	1 660	81	4 120	6 003	13	370	12 284	296	151	447	12 731	69
70	a) Gästrikland	19	607	72	1 243	1 562	12	132	3 647	93	61	154	3 801	70
71	b) Hälsinglands kustland .	17	907	8	2 349	3 650	1	216	7 148	192	85	277	7 425	71
72	c) Inlandet	1	146	1	528	791		22	1 489	11	5	16	1 505	72
73	Västernorrlands län	32	2 196	84	7 988	2 592	27	417	13 336	254	179	433	13 769	73
74	a) Kustlandet.....	26	1 450	81	4 955	1 311	26	280	8 159	189	110	329	8 488	74
75	b) Inlandet	6	719	3	2 807	1 196	1	124	4 856	52	28	80	4 936	75
76	c) Silurområdet	-	27		226	55	-	13	321	13	11	24	345	76
77	Jämtlands län	48	1 814	261	6 500	2 707	11	523	11 864	531	306	837	12 701	77
78	a) Silurområdet	38	1 156	260	4 201	1 477	10	392	7 534	452	261	713	8 247	78
79	b) Mellanbygden	3	290	1	806	511	1	57	1 672	32	23	55	1 727	79
80	c) Fjällbygden	7	368		1 493	716		74	2 658	47	22	69	2 727	80
81	Västerbottens län	36	2 300	428	10 309	1 780	36	454	15 343	275	130	405	15 748	81
82	a) Kustlandet.....	30	1 898	427	7 733	1 073	33	357	11 551	230	118	348	11 899	82
83	b) Inlandet	6	402	1	2 576	707	3	97	3 792	45	12	57	3 849	83
84	Norrbottens län.....	13	1 488	91	6 714	2 683	9	225	11 253	128	77	205	11 458	84
85	a) Kustlandet.....	11	1 265	90	5 156	1 916	9	199	8 646	119	72	191	8 837	85
86	b) Inlandet	2	223	1	1 588	767		26	2 607	9	5	14	2 621	86
87	Hela riket	1 351	55 437	8 310	119 804	164 842	1 864	20 825	372 433	20 930	10 893	31 823	404 256	87

	Län och områden	Tjurar, 1 år o. däröver	Oxar o. stutar, 1 år o. däröver	Kor		Kvigor	Kalvar under 1 år avsedda för		Summa nötkreatur	Baggar	Tackor	Lamm under 1 år	Summa får och lamm	Getter och killingar	Fargaltar, 9 mån. o. däröver	
				som kalvat endast en gång	övriga		pålägg	slakt								
1	Stockholms stad	17	—	46	352	65	59	3	542	10	611	613	1 234	—	—	1
2	Stockholms län	1 454	144	8 844	39 092	14 918	9 713	1 134	75 299	245	3 870	3 027	7 142	60	64	2
3	Uppsala län	1 164	64	8 411	38 244	14 440	9 553	1 222	73 098	102	2 656	2 175	4 933	20	82	3
4	Södermanlands län	1 150	99	11 072	48 571	20 155	12 785	1 463	95 295	121	2 813	2 484	5 418	16	117	4
5	Östergötlands län	2 595	186	15 971	67 940	31 692	20 220	2 755	141 359	209	3 294	2 917	6 420	19	165	5
6	a) Norra skogsbygden	478	34	2 656	12 292	4 704	3 103	534	23 801	30	500	461	991	6	10	6
7	b) Östgötaslätten	1 213	90	8 558	32 923	18 179	11 209	1 021	73 193	104	1 301	1 048	2 453	10	118	7
8	c) Södra skogsbygden	731	40	3 936	18 843	7 232	4 980	938	36 700	63	1 176	1 034	2 273	2	31	8
9	d) Södra kustlandet	173	22	821	3 882	1 577	928	262	7 665	12	317	374	703	1	6	9
10	Jönköpings län	2 433	123	13 864	72 057	24 723	17 343	4 889	135 432	241	2 705	2 326	5 272	19	125	10
11	Kronobergs län	1 013	127	9 319	47 729	15 330	10 800	3 773	88 091	162	2 318	2 149	4 629	23	128	11
12	Kalmar län	1 893	478	13 721	64 126	26 535	18 864	3 985	129 602	463	7 001	6 093	13 557	20	175	12
13	länets norra del	662	214	4 805	23 088	8 841	6 014	947	44 571	203	3 056	2 382	5 641	12	40	13
14	b) Norra kustlandet	478	171	3 570	16 514	6 610	4 503	597	32 443	168	2 622	1 981	4 771	9	27	14
15	c) Skogsbygden	184	43	1 235	6 574	2 231	1 511	350	12 128	35	434	401	870	3	13	15
16	länets södra del	1 231	264	8 916	41 038	17 694	12 850	3 038	85 031	260	3 945	3 711	7 916	8	135	16
17	a) Kalmarslätten	370	24	3 273	14 216	6 819	4 632	905	30 239	68	710	537	1 315	1	72	17
18	b) Norra kustlandet	39	—	219	1 133	418	281	14	2 104	11	155	140	306	—	5	18
19	c) Skogsbygden	447	50	3 025	14 718	5 250	3 768	1 031	28 289	98	1 244	1 039	2 381	5	19	19
20	d) Öland	375	190	2 399	10 971	5 207	4 169	1 088	24 399	83	1 836	1 995	3 914	2	39	20
21	Gotlands län	647	126	3 893	16 718	7 295	5 767	700	35 146	834	19 874	17 958	38 666	31	77	21
22	Blekinge län	612	74	4 357	22 075	7 763	5 641	828	41 350	85	1 572	1 413	3 070	22	71	22
23	a) Skogsbygden	263	41	1 970	10 593	3 115	2 309	432	18 723	29	585	549	1 163	10	23	23
24	b) Slättbygden	349	33	2 387	11 482	4 648	3 332	396	22 627	56	987	864	1 907	12	48	24
25	Kristianstads län	1 833	794	15 471	68 505	38 211	25 636	4 514	154 964	232	3 644	2 691	6 567	84	665	25
26	a) Skogsbygden	636	251	4 828	24 248	9 966	7 004	1 632	48 565	92	1 371	1 143	2 606	41	157	26
27	b) Mellanbygden	641	260	5 398	22 673	14 138	9 384	1 448	53 942	68	1 112	741	1 921	19	257	27
28	c) Slättbygden	556	283	5 245	21 584	14 107	9 248	1 434	52 457	72	1 161	807	2 040	24	251	28
29	Malmöhus län	2 476	1 065	21 025	79 769	54 277	35 508	4 863	198 983	242	4 181	2 738	7 161	112	860	29
30	a) Skogsbygden	355	72	2 336	10 088	5 062	3 562	503	21 978	38	725	594	1 357	47	77	30
31	b) Mellanbygden	782	321	5 939	24 315	15 093	10 065	1 580	58 095	84	1 067	773	1 924	10	239	31
32	c) Slättbygden	1 339	672	12 750	45 366	34 122	21 881	2 780	118 910	120	2 389	1 371	3 880	55	544	32
33	Hallands län	1 000	172	11 559	48 402	21 030	16 267	4 085	102 515	210	3 063	2 709	5 982	20	316	33
34	a) Slättbygden	577	93	6 719	24 366	13 364	10 229	2 402	57 750	93	1 100	911	2 104	6	222	34
35	b) Skogsbygden	253	55	2 784	13 676	4 622	3 708	1 097	26 195	90	1 227	1 190	2 507	5	61	35
36	c) Norra Halland	170	24	2 056	10 360	3 044	2 330	586	18 570	27	736	608	1 371	9	33	36
37	Göteborgs och Bohus län	958	87	8 309	41 842	12 350	8 972	3 565	76 083	160	2 882	2 755	5 797	21	65	37
38	Älvsborgs län	2 074	131	16 916	93 623	24 113	16 467	6 191	159 515	250	3 932	3 019	7 201	33	197	38
39	länets norra del	1 090	69	9 205	51 621	12 377	8 573	3 569	86 504	147	2 286	1 889	4 322	4	84	39
40	a) Slättbygden	610	25	5 121	28 228	7 451	4 986	1 512	47 933	64	960	776	1 800	—	66	40

41	b) Dalbygderna	289	35	2 536	14 273	3 344	2 340	868	23 685	45	666	543	1 254	2	12	41
42	c) Dalslands bergsbygd	166	8	1 272	7 266	1 258	1 048	1 118	12 136	31	627	545	1 203	2	3	42
43	d) Södra höglandet	25	1	276	1 854	324	199	71	2 750	7	33	25	65	—	3	43
44	länets södra del	984	62	7 711	42 002	11 736	7 894	2 622	73 011	103	1 646	1 130	2 879	29	113	44
45	b) Dalbygderna	132	2	1 015	4 800	1 601	1 190	339	9 079	13	164	130	307	15	21	45
46	d) Södra höglandet	852	60	6 696	37 202	10 135	6 704	2 283	63 932	90	1 482	1 000	2 572	14	92	46
47	Skaraborgs län	3 449	385	21 539	99 619	38 290	27 541	2 886	193 709	220	3 186	2 695	6 101	28	305	47
48	a) Slättbygden	2 027	161	14 178	64 752	24 558	17 974	1 617	125 267	116	2 019	1 689	3 824	14	193	48
49	b) Falbygden	713	108	3 706	16 652	7 020	5 008	460	33 667	55	592	540	1 187	4	59	49
50	c) Nordöstra höglandet	173	21	1 194	6 075	1 922	1 273	411	11 069	23	235	195	453	10	8	50
51	d) Sydöstra höglandet	536	95	2 461	12 140	4 790	3 286	398	23 706	26	340	271	637	—	45	51
52	Värmlands län	1 235	21	10 223	61 646	12 846	9 120	6 708	101 799	446	6 638	4 316	11 400	400	85	52
53	a) Slättbygden	668	12	4 101	22 330	6 856	4 352	1 335	39 654	99	1 538	1 391	3 028	77	68	53
54	b) Centr. o. v:a Värmland	402	6	4 643	29 265	4 506	3 538	3 713	46 073	202	2 991	1 762	4 955	21	14	54
55	c) Bergslagen	104	—	572	3 504	671	549	309	5 709	10	186	140	336	3	3	55
56	d) Norra Värmland	61	3	907	6 547	813	681	1 351	10 363	135	1 923	1 023	3 081	299	—	56
57	Örebro län	1 347	155	8 148	46 008	13 974	8 938	2 588	81 158	107	1 413	869	2 389	41	65	57
58	a) Södra skogsbygden	241	28	1 145	7 837	2 054	1 375	555	13 235	20	423	280	723	2	12	58
59	b) Slättbygden	708	103	4 857	24 622	8 917	5 451	1 041	45 699	46	561	282	889	13	39	59
60	c) Bergslagen	398	24	2 146	13 549	3 003	2 112	992	22 224	41	429	307	777	26	14	60
61	Västmanlands län	988	22	8 365	39 247	14 306	8 610	1 238	72 776	73	1 151	719	1 943	28	84	61
62	a) Bergslagen	203	—	918	5 269	1 437	915	211	8 953	18	133	79	230	4	5	62
63	b) Slättbygden	785	22	7 447	33 978	12 869	7 695	1 027	63 823	55	1 018	640	1 713	24	79	63
64	Kopparbergs län	548	5	6 778	42 480	7 594	5 876	3 380	66 661	249	3 687	1 506	5 442	675	39	64
65	a) Bergslagen	80	—	630	3 571	747	556	260	5 844	24	375	173	572	10	4	65
66	b) Östra Dalarne	302	1	3 240	19 020	4 228	3 128	1 012	30 931	116	1 653	659	2 428	195	32	66
67	c) Mellanbygden	137	3	2 484	17 154	2 285	1 898	1 656	25 617	56	1 173	570	1 799	231	3	67
68	d) Fjällbygden	29	1	424	2 735	334	294	452	4 269	53	486	104	643	239	—	68
69	Gävleborgs län	851	89	7 455	43 874	8 750	7 411	2 735	71 165	461	6 885	3 082	10 428	984	23	69
70	a) Gästrikland	288	25	2 054	12 051	2 833	2 247	545	20 043	40	695	337	1 072	47	6	70
71	b) Hälsinglands kustland	478	46	4 605	26 450	5 165	4 323	1 688	42 755	342	4 649	1 966	6 957	893	15	71
72	c) Inlandet	85	18	796	5 373	752	841	502	8 367	79	1 541	779	2 399	44	2	72
73	Västernorrlands län	790	291	10 195	59 760	9 180	9 222	6 289	95 727	458	6 030	3 053	9 541	1 526	28	73
74	a) Kustlandet	523	162	6 643	37 683	6 141	6 063	3 261	60 476	205	2 548	1 414	4 167	301	20	74
75	b) Inlandet	262	121	3 356	20 842	2 880	2 969	2 748	33 178	239	3 261	1 559	5 059	1 136	7	75
76	c) *Silurområdet*	5	8	196	1 235	159	190	280	2 073	14	221	80	315	89	1	76
77	Jämtlands län	688	389	6 814	40 768	6 779	7 259	4 279	66 976	418	5 069	3 143	8 630	2 925	19	77
78	a) Silurområdet	365	239	4 015	23 349	4 149	4 456	1 840	38 413	193	2 209	1 394	3 796	1 157	16	78
79	b) Mellanbygden	106	44	1 095	6 878	1 086	1 026	881	11 116	38	586	316	940	129	2	79
80	c) Fjällbygden	217	106	1 704	10 541	1 544	1 777	1 558	17 447	187	2 274	1 433	3 894	1 639	1	80
81	Västerbottens län	821	184	14 153	73 000	11 628	13 623	10 591	124 000	593	8 543	4 445	13 581	465	57	81
82	a) Kustlandet	565	113	11 078	56 388	9 482	11 035	7 707	96 368	319	4 437	2 282	7 038	22	50	82
83	b) Inlandet	256	71	3 075	16 612	2 146	2 588	2 884	27 632	274	4 106	2 163	6 543	443	7	83
84	Norrbottens län	474	67	7 629	45 381	6 560	5 985	4 314	70 410	1 273	9 603	4 288	15 164	154	22	84
85	a) Kustlandet	332	44	6 305	35 952	5 484	5 068	3 152	56 337	643	5 537	2 467	8 647	7	19	85
86	b) Inlandet	142	23	1 324	9 429	1 076	917	1 162	14 073	630	4 066	1 821	6 517	147	3	86
87	Hela riket	32 510	5 278	264 077	1 300 828	442 804	317 180	88 978	2 451 655	7 864	116 621	83 183	207 668	7 726	3 834	87

	Län och områden	Modersuggor		Övriga svin, 3 mån. och däröver	Grisar under 3 mån.	Summa svin och grisar	Beräknat antal nötkreaturs-enheter	Kaniner över 7 mån.	Höns kläckta 1950 el. tidigare	Höns kläckta 1951	Kalkoner (även ungar)	Gäss (även ungar)	Ankor (även ungar)	Summa fjäderfän	Bi-samhällen	
		dräktiga första gången	övriga													
1	Stockholms stad	—	—	904	10	914	4 081	9	1 549	1 067	56	-	13	2 685	882	1
2	Stockholms län	388	785	13 927	5 917	21 081	84 094	677	158 749	139 589	3 400	769	827	303 334	7 441	2
3	Uppsala län	862	2 021	13 970	9 681	26 616	81 711	472	117 615	98 236	3 391	435	359	220 036	5 527	3
4	Södermanlands län	696	1 797	16 973	10 032	29 615	103 977	7 880	153 030	111 453	3 222	581	668	268 954	6 172	4
5	Östergötlands län	986	3 093	28 662	16 700	49 606	157 867	1 121	280 513	174 381	1 730	885	762	458 271	12 258	5
6	a) Norra skogsbygden	43	242	3 417	1 723	5 435	26 324	145	39 962	21 258	240	145	123	61 728	1 662	6
7	b) Östgötaslätten	638	2 016	16 482	9 719	28 973	81 115	603	157 902	109 561	958	522	537	269 480	8 332	7
8	c) Södra skogsbygden	264	764	7 621	4 780	13 460	41 981	199	65 606	34 785	500	167	71	101 129	1 901	8
9	d) Södra kustlandet	41	71	1 142	478	1 738	8 447	174	17 043	8 777	32	51	31	25 934	363	9
10	Jönköpings län	1 098	3 259	25 759	21 520	51 761	154 762	669	269 008	184 080	2 263	624	520	456 495	5 858	10
11	Kronobergs län	1 289	3 571	21 611	20 802	47 401	107 055	515	314 648	214 097	3 267	1 320	1 000	534 332	8 068	11
12	Kalmar län	1 073	3 189	34 546	19 007	57 990	153 324	1 129	274 880	145 132	2 488	653	912	424 065	7 333	12
13	länets norra del	280	747	11 711	5 411	18 189	52 782	245	76 712	36 104	409	123	225	113 573	2 940	13
14	b) Norra kustlandet	165	445	8 230	3 402	12 269	38 149	221	55 864	27 105	397	113	213	83 692	2 312	14
15	c) Skogsbygden	115	302	3 481	2 009	5 920	14 633	24	20 848	8 999	12	10	12	29 881	628	15
16	länets södra del	793	2 442	22 835	13 596	39 801	100 542	884	198 168	109 028	2 079	530	687	310 492	4 393	16
17	a) Kalmarslätten	345	1 170	9 032	5 669	16 288	34 655	260	66 906	42 374	1 198	164	188	110 830	1 825	17
18	b) Norra kustlandet	28	70	773	363	1 239	2 653	18	5 297	3 063	61	—	29	8 450	202	18
19	c) Skogsbygden	144	471	6 178	3 662	10 474	32 798	517	60 713	30 349	440	195	141	91 838	1 338	19
20	d) Öland	276	731	6 852	3 902	11 800	30 436	89	65 252	33 242	380	171	329	99 374	1 028	20
21	Gotlands län	674	1 653	14 733	9 244	26 381	50 608	354	265 548	122 719	1 334	2 458	1 104	393 163	3 044	21
22	Blekinge län	421	1 468	12 499	8 502	22 961	50 722	4 172	263 079	194 467	1 886	1 372	1 138	461 942	3 555	22
23	a) Skogsbygden	156	493	4 870	2 972	8 514	22 890	457	99 211	62 907	655	421	449	163 643	1 497	23
24	b) Slättbygden	265	975	7 629	5 530	14 447	27 832	3 715	163 868	131 560	1 231	951	689	298 299	2 058	24
25	Kristianstads län	5 672	18 815	94 957	83 369	203 478	212 640	2 025	738 335	574 144	7 901	12 212	9 670	1 342 262	14 198	25
26	a) Skogsbygden	1 726	6 340	21 758	23 445	53 426	67 618	963	283 195	200 610	2 975	5 919	3 592	496 291	5 845	26
27	b) Mellanbygden	2 010	6 785	36 369	29 520	74 941	73 902	677	244 512	180 807	2 780	3 404	2 647	434 150	3 731	27
28	c) Slättbygden	1 936	5 690	36 830	30 404	75 111	71 120	385	210 628	192 727	2 146	2 889	3 431	411 821	4 622	28
29	Malmöhus län	5 777	18 618	135 505	98 533	259 293	266 115	1 949	673 919	650 888	7 689	14 092	23 802	1 370 390	14 606	29
30	a) Skogsbygden	719	2 283	12 632	10 164	25 875	29 599	333	98 950	79 526	972	2 357	2 175	183 980	1 595	30
31	b) Mellanbygden	1 798	6 246	41 292	28 866	78 441	78 020	308	203 980	182 039	2 111	4 212	4 947	397 289	2 942	31
32	c) Slättbygden	3 260	10 089	81 581	59 503	154 977	158 496	1 308	370 989	389 323	4 606	7 523	16 680	789 121	10 069	32
33	Hallands län	4 221	13 017	46 439	48 468	112 461	135 908	686	508 397	488 853	6 886	4 097	2 165	1 010 398	9 035	33
34	a) Slättbygden	2 791	8 109	31 519	30 901	73 542	76 599	480	276 185	279 810	4 265	2 315	1 340	563 915	4 146	34
35	b) Skogsbygden	995	3 137	8 561	10 968	23 722	34 961	71	135 675	125 147	2 149	1 147	588	264 706	2 928	35
36	c) Norra Halland	435	1 771	6 359	6 599	15 197	24 348	135	96 537	83 896	472	635	237	181 777	1 961	36
37	Göteborgs och Bohus län	539	1 824	15 521	9 988	27 937	92 964	491	329 324	210 546	3 086	1 219	1 127	545 302	8 944	37
38	Älvsborgs län	1 864	6 406	29 469	25 891	63 827	192 922	684	412 583	241 791	4 261	1 426	1 232	661 293	9 958	38
39	länets norra del	907	2 824	12 795	12 497	29 107	104 296	341	247 216	142 131	1 881	807	732	392 767	7 076	39
40	a) Slättbygden	710	2 258	8 147	8 210	19 391	58 125	177	119 563	63 907	961	394	320	185 145	3 710	40

41	b) Dalbygderna	165	404	3 201	2 872	6 654	28 318	118	84 627	54 535	653	346	301	140 462	1 924	41
42	c) Dalslands bergsbygd	13	81	1 067	963	2 127	14 520	23	32 689	17 822	247	49	87	50 894	1 233	42
43	d) Södra höglandet	19	81	380	452	935	3 333	23	10 337	5 867	20	18	24	16 266	209	43
44	länets södra del	957	3 582	16 674	13 394	34 720	88 626	343	165 367	99 660	2 380	619	500	268 526	2 882	44
45	b) Dalbygderna	178	603	2 498	2 047	5 347	10 763	51	24 640	19 003	741	58	79	44 521	484	45
46	d) Södra höglandet	779	2 979	14 176	11 347	29 373	77 863	292	140 727	80 657	1 639	561	421	224 005	2 398	46
47	Skaraborgs län	3 357	11 205	49 889	41 771	106 527	233 710	504	548 100	373 785	9 062	1 826	1 983	934 756	11 218	47
48	a) Slättbygden	2 216	7 343	33 879	27 866	71 497	151 044	397	380 188	276 888	6 637	1 177	1 567	666 457	8 014	48
49	b) Falbygden	713	2 482	8 223	8 347	19 824	42 383	51	84 630	50 562	1 408	370	189	137 159	1 527	49
50	c) Nordöstra höglandet	75	158	2 736	1 395	4 372	12 972	19	28 239	15 398	642	102	123	44 504	599	50
51	d) Sydöstra höglandet	353	1 222	5 051	4 163	10 834	27 311	37	55 043	30 937	375	177	104	86 636	1 078	51
52	Värmlands län	526	1 457	16 832	10 497	29 397	120 576	1 061	194 508	103 362	1 059	482	588	299 999	7 072	52
53	a) Slättbygden	449	1 186	7 031	5 831	14 565	46 673	952	93 343	55 471	617	284	254	149 969	3 785	53
54	b) Centr. o. v:a Värml.	68	250	7 302	3 605	11 239	55 331	74	83 050	38 783	341	187	285	122 646	2 768	54
55	c) Bergslagen	8	20	832	575	1 438	6 465	28	8 633	5 049	81	9	41	13 813	319	55
56	d) Norra Värmland	1	1	1 667	486	2 155	12 107	7	9 482	4 059	20	2	8	13 571	200	56
57	Örebro län	484	981	15 199	8 400	25 129	91 811	479	202 941	122 730	4 492	504	809	331 476	6 585	57
58	a) Södra skogsbygden	76	180	2 755	1 360	4 383	15 475	43	34 264	19 072	287	33	32	53 688	747	58
59	b) Slättbygden	297	582	9 146	5 067	15 131	50 606	286	121 227	77 669	3 801	372	682	203 751	4 309	59
60	c) Bergslagen	111	219	3 298	1 973	5 615	25 730	150	47 450	25 989	404	99	95	74 037	1 529	60
61	Västmanlands län	713	1 782	14 197	7 673	24 449	81 079	215	137 370	103 957	3 233	380	522	245 462	6 396	61
62	a) Bergslagen	29	23	1 259	422	1 738	10 124	20	11 746	5 639	216	98	88	17 787	465	62
63	b) Slättbygden	684	1 759	12 938	7 251	22 711	70 955	195	125 624	98 318	3 017	282	434	227 675	5 931	63
64	Kopparbergs län	233	538	10 669	4 601	16 080	80 821	187	97 048	99 259	3 136	382	308	200 133	3 148	64
65	a) Bergslagen	3	24	662	308	1 001	6 834	16	8 752	6 123	11	26	44	14 956	324	65
66	b) Östra Dalarne	220	481	6 890	3 232	10 855	37 441	99	55 383	54 983	2 187	234	241	113 028	1 818	66
67	c) Mellanbygden	10	33	2 985	998	4 029	31 695	58	31 787	36 634	926	122	7	69 476	857	67
68	d) Fjällbygden	—	—	132	63	195	4 851	14	1 126	1 519	12	—	16	2 673	149	68
69	Gävleborgs län	149	243	12 206	3 578	16 199	85 653	249	79 108	51 891	1 254	149	287	132 689	2 905	69
70	a) Gästrikland	26	54	2 894	966	3 946	23 914	79	18 180	11 220	244	26	73	29 743	974	70
71	b) Hälsinglands kustland	115	172	7 837	2 354	10 493	51 490	85	52 551	36 011	993	121	200	89 876	1 798	71
72	c) Inlandet	8	17	1 475	258	1 760	10 249	85	8 377	4 660	17	2	14	13 070	133	72
73	Västernorrlands län	119	369	9 360	3 426	13 302	108 117	42	100 476	75 068	513	174	171	176 402	1 944	73
74	a) Kustlandet	104	300	5 561	2 418	8 403	67 771	37	70 651	57 218	412	134	136	128 551	1 773	74
75	b) Inlandet	14	67	3 479	942	4 509	37 951	5	28 044	17 136	101	40	35	45 356	171	75
76	c) Silurområdet	1	2	320	66	390	2 395	—	1 781	714	-	—	—	2 495	—	76
77	Jämtlands län	118	246	5 866	1 849	8 098	79 373	56	44 664	33 903	497	57	184	79 305	525	77
78	a) Silurområdet	101	215	3 931	1 434	5 700	46 927	46	29 351	22 981	150	46	42	52 570	328	78
79	b) Mellanbygden	13	15	863	155	1 048	12 536		8 075	6 182	10	1	-	14 268	172	79
80	c) Fjällbygden	4	16	1 069	260	1 350	19 910	10	7 238	4 740	337	10	142	12 467	25	80
81	Västerbottens län	587	1 200	13 445	7 728	23 017	136 548	21	69 699	66 477	232	48	53	136 509	560	81
82	a) Kustlandet	581	1 138	11 050	6 651	19 470	105 416	13	58 657	60 234	224	44	42	119 201	532	82
83	b) Inlandet	6	62	2 395	1 077	3 547	31 132	8	11 042	6 243	8	4	11	17 308	28	83
84	Norrbottens län	121	346	3 812	1 791	6 095	82 067	57	36 944	39 494	225	19	38	76 720	192	84
85	a) Kustlandet	117	328	3 476	1 552	5 492	64 836	48	33 926	35 204	165	15	36	69 346	177	85
86	b) Inlandet	4	18	336	242	603	17 231	9	3 018	4 290	60	4	2	7 374	15	86
87	Hela riket	31 967	97 883	656 950	478 981	1 269 615	2 948 505	25 734	6 272 035	4 621 369	76 563	46 164	50 242	11 066 373	157 424	87

Tab. 10. Antal brukningsenheter, åkerjordens användning och antal husdjur, fördelade på inom varje län och naturligt jordbruksområde enligt 1952 års indelning

Number of holdings, use of arable land and number of livestock, according to acreage of arable

	Län och områden samt storleksgrupper efter åkerarealen	Antal brukningsenheter	Åkerjordens användning i hektar												
			Höstvete	Höstråg	Vårvete	Vårråg	Korn	Havre	Blandsäd	Baljväxter	Potatis	Sockerbetor	Foderrotfrukter	Grönfoder av säd o. baljv.	Vall till hö
	1. Stockholms stad														
1	Lägenheter m.m.	—	—	—	—	—	—	—	1	—	0	—	—	—	0
2	0,26— 1 hektar	4	—	—	—	—	—	—	—	—	0	—	—	—	2
3	1— 2 »	5	—	—	—	—	—	—	—	—	0	—	—	1	3
4	2— 5 »	13	—	—	1	—	—	5	4	—	4	—	—	—	22
5	5— 10 »	7	—	—	0	—	—	11	14	—	5	—	—	4	22
6	10— 15 »	3	4	—	4	—	—	4	8	—	0	—	—	0	14
7	15— 20 »	2	1	—	1	—	—	3	4	1	1	—	—	1	7
8	20— 30 »	4	3	—	3	—	—	13	14	—	0	—	—	—	50
9	30— 50 »	5	5	—	14	—	—	15	33	2	4	—	1	2	77
10	50—100 »	12	56	—	85	—	20	58	128	11	9	—	1	12	278
11	Över 100 »	1	2	—	8	—	—	5	18	—	0	—	—	—	10
12	Summa	56	71	—	116	—	20	114	224	14	23	—	2	20	485
	2. Stockholms län														
13	Lägenheter m.m.	—	0	—	—	—	—	3	15	—	104	—	—	—	46
14	0,26— 1 hektar	1 322	2	—	4	0	1	39	98	0	137	—	5	2	450
15	1— 2 »	978	39	5	16	0	3	55	231	5	141	—	8	11	883
16	2— 5 »	1 106	91	13	119	6	8	302	653	16	308	—	18	43	1 969
17	5— 10 »	1 217	391	53	374	11	32	781	1 984	69	491	—	52	122	4 080
18	10— 15 »	1 118	894	132	550	8	45	1 259	3 116	155	504	—	61	157	5 554
19	15— 20 »	800	964	151	565	6	38	1 181	3 071	161	395	—	48	162	5 231
20	20— 30 »	784	1 530	232	859	13	60	1 668	3 910	202	470	—	68	194	6 460
21	30— 50 »	578	2 014	263	1 341	8	168	2 032	4 054	268	424	—	74	178	6 765
22	50—100 »	382	2 631	297	1 992	1	431	2 084	4 043	311	367	—	83	286	6 796
23	Över 100 »	186	2 772	379	2 382	1	756	2 269	2 894	410	367	—	156	333	6 641
24	Summa	8 471	11 328	1 525	8 202	54	1 542	11 673	24 069	1 597	3 708	—	573	1 488	44 875
	3. Uppsala län														
25	Lägenheter m.m.	—	—	—	—	0	—	1	3	10	—	92	—	0	—	30
26	0,26— 1 hektar	743	3	1	1	0	9	18	87	0	93	0	0	2	199
27	1— 2 »	532	21	3	14	1	5	27	189	3	73	—	1	13	416
28	2— 5 »	731	32	2	86	8	14	92	635	11	152	—	14	43	1 158
29	5— 10 »	835	169	17	302	33	47	295	1 773	56	252	—	33	139	2 712
30	10— 15 »	934	511	69	624	29	134	516	3 374	150	327	0	45	221	4 362
31	15— 20 »	857	795	88	935	19	156	671	4 098	233	339	0	50	246	5 050
32	20— 30 »	984	1 573	216	1 848	22	265	1 118	6 090	448	397	—	67	321	7 182
33	30— 50 »	809	2 553	321	2 954	9	449	1 358	7 243	642	361	4	71	315	7 644
34	50—100 »	396	2 501	230	3 155	3	727	1 362	4 623	565	208	0	47	182	5 488
35	Över 100 »	167	2 781	429	3 109	5	1 384	1 688	3 362	406	174	9	97	213	5 401
36	Summa	6 988	10 939	1 376	13 028	129	3 191	7 148	31 484	2 514	2 468	13	425	1 695	39 642
	4. Södermanlands län														
37	Lägenheter m.m.	—	—	—	—	—	—	4	2	—	54	—	—	—	17
38	0,26— 1 hektar	654	2	2	4	—	—	80	24	—	70	—	1	2	187
39	1— 2 »	438	28	3	17	0	—	139	47	1	54	—	5	11	342
40	2— 5 »	765	96	42	104	1	8	735	234	17	160	—	16	28	1 105
41	5— 10 »	1 374	633	258	451	6	35	2 782	814	164	411	—	65	183	3 714
42	10— 15 »	1 264	1 115	346	661	2	51	4 128	1 212	303	424	—	84	277	5 346
43	15— 20 »	842	1 108	276	686	11	65	3 499	1 221	301	331	—	65	231	4 766
44	20— 30 »	834	1 632	376	1 092	7	91	4 608	1 814	420	362	1	84	260	6 260
45	30— 50 »	642	2 061	426	1 579	1	173	4 944	2 231	530	331	2	86	328	6 987
46	50—100 »	456	2 703	563	2 405	2	379	4 964	2 896	593	256	1	75	365	7 464
47	Över 100 »	283	3 804	798	3 641	—	996	6 168	4 123	630	360	1	195	542	9 982
48	Summa	7 552	13 182	3 090	10 640	30	1 798	32 051	14 618	2 959	2 813	5	676	2 227	46 170

brukningsenheter av olika storlek, år 1951

land, by counties and by natural farming areas

Annan vall	Oljeväxter	Andra växtslag	Helträda och obrukad åker	Summa åkerjord, hektar	Antal husdjur: Hästar 3 år och däröver	Unghästar och föl	Tjurar jämte oxar o. stutar	Kor	Kvigor	Kalvar	Får och lamm	Getter och killingar	Svin	Höns kläckta 1950 eller tidigare	Höns kläckta 1951	
1	—	0	0	**2**	2 058	—	—	—	—	—	613	—	12	610	838	1
—	—	0	1	**3**	—	—	—	—	—	—	—	—	—	20	—	2
1	—	1	2	**8**	3	—	—	1	—	—	—	—	2	25	—	3
2	—	0	7	**45**	11	—	1	8	3	2	—	—	7	160	100	4
—	1	6	—	**63**	10	—	1	34	1	1	—	—	46	122	48	5
1	—	—	4	**39**	5	1	—	6	1	1	—	—	2	75	20	6
2	—	13	3	**37**	2	—	—	10	2	2	—	—	—	50	—	7
17	—	—	4	**104**	18	3	1	13	4	1	—	—	2	52	10	8
20	—	1	11	**185**	11	—	3	46	8	11	1	—	247	180	25	9
144	—	3	49	**854**	43	—	9	242	26	41	—	—	596	255	26	10
10	—	—	—	**53**	4	—	2	38	20	3	620	—	—	—	—	11
198	1	24	81	**1 393**	2 165	4	17	398	65	62	1 234	—	914	1 549	1 067	12
2	—	4	33	**207**	216	10	3	106	11	11	309	24	1 201	30 059	49 339	13
14	1	29	90	**872**	33	—	1	243	16	22	30	15	257	8 544	4 378	14
51	1	60	77	**1 586**	60	—	7	658	72	84	107	—	270	7 845	3 723	15
146	16	103	174	**3 985**	413	4	5	1 825	243	273	353	1	1 732	15 235	9 208	16
392	17	118	562	**9 529**	1 386	57	40	4 476	899	778	825	4	2 154	20 680	14 905	17
757	48	45	1 194	**14 479**	1 771	103	100	6 449	1 560	1 251	803	3	2 461	17 975	10 770	18
970	81	12	1 233	**14 269**	1 287	97	150	5 969	1 583	1 198	615	9	2 067	12 382	10 994	19
1 590	145	52	1 870	**19 323**	1 423	174	274	7 125	2 035	1 475	803	—	2 521	12 805	7 310	20
1 958	547	48	2 240	**22 382**	1 222	146	325	7 189	2 378	1 606	582	—	3 266	10 980	6 255	21
2 750	1 797	80	3 021	**26 970**	1 170	259	275	7 069	2 899	1 897	1 044	4	2 621	8 009	5 493	22
3 577	3 595	214	3 008	**29 754**	962	182	418	6 827	3 222	2 252	1 671	—	2 531	14 235	17 214	23
12 207	6 248	765	13 502	**143 356**	9 943	1 032	1 598	47 936	14 918	10 847	7 142	60	21 081	158 749	139 589	24
—	—	3	4	**143**	352	—	1	88	18	3	133	6	453	12 827	12 738	25
15	—	4	31	**463**	9	—	1	116	12	11	65	1	144	5 247	4 302	26
33	1	14	42	**856**	17	—	6	455	39	64	23	—	248	2 927	1 960	27
125	6	28	110	**2 516**	178	—	1	1 264	168	200	163	2	596	7 322	3 940	28
409	9	23	309	**6 578**	856	26	24	3 226	600	618	458	5	1 646	10 443	6 837	29
842	16	16	805	**12 041**	1 329	51	73	5 504	1 222	1 091	654	5	3 270	13 149	9 532	30
1 315	124	17	1 120	**15 256**	1 294	64	112	6 259	1 655	1 271	650	—	4 061	13 757	10 285	31
2 344	369	54	2 174	**24 488**	1 671	138	284	8 889	2 504	1 993	755	—	5 122	18 255	14 068	32
2 897	1 059	62	3 177	**31 119**	1 510	202	329	9 132	2 964	2 132	900	—	5 443	17 938	13 628	33
2 812	1 914	67	3 091	**26 978**	948	124	190	5 979	2 352	1 440	394	1	3 218	9 947	10 769	34
3 549	3 001	122	3 302	**29 032**	810	209	207	5 743	2 906	1 952	738	—	2 415	5 803	10 177	35
14 341	6 499	410	14 168	**149 470**	8 974	814	1 228	46 655	14 440	10 775	4 933	20	26 616	117 615	98 236	36
—	—	2	4	**83**	56	1	14	22	7	2	41	4	980	15 471	10 632	37
4	2	12	30	**420**	26	2	—	128	3	12	261	—	120	6 443	4 757	38
22	1	15	28	**713**	25	—	—	258	22	22	26	—	166	5 560	3 868	39
109	2	44	168	**2 869**	420	9	4	1 498	187	221	71	4	843	13 194	10 465	40
488	19	48	830	**10 901**	1 674	43	40	5 821	1 020	872	301	—	3 388	21 853	13 079	41
859	37	32	1 364	**16 241**	2 045	67	84	8 056	1 742	1 402	112	1	4 864	23 472	14 885	42
1 031	108	37	1 227	**14 963**	1 414	61	144	6 780	1 651	1 243	197	1	3 753	15 562	10 550	43
1 619	275	42	1 843	**20 786**	1 558	127	206	8 465	2 401	1 740	232	—	4 129	17 155	12 746	44
2 283	776	49	2 116	**24 903**	1 414	137	199	8 699	3 117	2 107	911	3	4 142	14 445	12 223	45
3 985	2 080	132	2 859	**31 722**	1 283	146	183	8 736	3 990	2 594	1 320	—	3 286	10 758	10 020	46
7 004	4 402	126	4 307	**47 079**	1 589	315	375	11 180	6 015	4 033	1 946	3	3 944	9 117	8 228	47
17 404	7 702	539	14 776	**170 680**	11 504	908	1 249	59 643	20 155	14 248	5 418	16	29 615	153 030	111 453	48

	Län och områden samt storleksgrupper efter åkerarealen	Antal brukningsenheter	Åkerjordens användning i hektar												
			Höstvete	Höstråg	Vårvete	Vårråg	Korn	Havre	Blandsäd	Baljväxter	Potatis	Sockerbetor	Foderrotfrukter	Grönfoder av säd o. baljv.	Vall till hö
	5. Östergötlands län														
1	Lägenheter m.m.	—	—	—	—	—	—	9	20	—	84	—	2	—	33
2	0,26— 1 hektar	1 333	3	3	8	1	11	94	140	3	136	0	16	15	351
3	1— 2 »	1 126	48	34	65	5	19	186	289	7	162	2	41	48	765
4	2— 5 »	1 988	164	192	391	51	33	1 175	1 305	48	424	22	140	168	2 589
5	5— 10 »	2 453	868	682	1 151	94	124	3 219	3 245	182	671	73	291	411	6 402
6	10— 15 »	1 751	1 705	743	1 512	67	198	3 259	3 587	299	535	109	286	423	6 711
7	15— 20 »	1 090	1 672	570	1 457	26	214	2 629	2 909	290	369	103	188	314	5 504
8	20— 30 »	1 251	3 181	898	2 698	25	462	3 206	4 783	526	470	205	293	378	7 451
9	30— 50 »	1 039	4 856	987	4 128	15	954	3 411	5 217	507	460	304	287	455	8 178
10	50—100 »	753	6 077	1 170	5 539	—	1 539	3 602	5 715	508	496	459	303	443	9 012
11	Över 100 »	292	5 906	782	4 640	5	1 573	2 297	4 624	475	355	421	305	346	7 527
12	Summa	13 076	24 480	6 061	21 589	289	5 127	23 087	31 834	2 845	4 162	1 698	2 152	3 001	54 523
	5 a) Norra skogsbygden														
13	Lägenheter m.m.	—	—	—	—	—	—	3	1	—	15	—	—	—	11
14	0,26— 1 hektar	226	—	—	0	—	—	24	9	1	17	—	1	1	69
15	1— 2 »	176	3	6	3	0	7	46	13	0	25	—	2	10	137
16	2— 5 »	418	20	49	75	6	4	389	143	6	93	0	17	61	576
17	5— 10 »	528	124	187	237	12	27	1 065	333	26	146	4	37	105	1 434
18	10— 15 »	336	206	225	242	9	32	1 006	356	34	109	5	38	103	1 390
19	15— 20 »	203	200	160	241	4	41	814	291	39	81	1	24	68	1 145
20	20— 30 »	195	295	221	304	6	33	1 046	425	58	83	7	34	83	1 402
21	30— 50 »	112	247	199	378	4	96	723	433	52	61	9	28	79	1 114
22	50—100 »	97	425	285	499	—	117	921	640	48	92	9	30	93	1 495
23	Över 100 »	42	651	162	646	1	220	548	569	74	56	25	29	42	1 163
24	Summa	2 333	2 171	1 494	2 625	42	577	6 585	3 213	338	778	60	240	645	9 936
	5 b) Östgötaslätten														
25	Lägenheter m.m.	—	—	—	—	—	—	1	16	—	49	—	2	—	11
26	0,26— 1 hektar	770	3	2	5	0	11	43	115	2	89	0	10	4	165
27	1— 2 »	527	40	21	42	1	11	46	186	4	76	2	28	12	290
28	2— 5 »	634	82	49	144	2	24	171	585	19	129	17	53	29	691
29	5— 10 »	694	446	147	443	5	57	506	1 232	78	171	49	95	75	1 589
30	10— 15 »	711	1 012	182	837	4	123	733	1 810	158	177	80	128	132	2 323
31	15— 20 »	511	1 027	185	878	5	126	712	1 601	155	135	85	94	118	2 201
32	20— 30 »	781	2 428	433	1 969	6	370	1 302	3 206	365	260	173	189	180	4 009
33	30— 50 »	769	4 038	634	3 292	7	767	1 978	3 931	391	317	270	220	271	5 411
34	50—100 »	568	4 946	776	4 522	—	1 302	2 029	4 344	366	326	433	236	273	6 088
35	Över 100 »	231	4 952	523	3 703	1	1 236	1 552	3 628	375	250	394	246	262	5 693
36	Summa	6 196	18 974	2 952	15 835	31	4 027	9 073	20 654	1 913	1 979	1 503	1 301	1 356	28 471
	5 c) Södra skogsbygden														
37	Lägenheter m.m.	—	—	—	—	—	—	5	3	—	15	—	—	—	9
38	0,26— 1 hektar	263	0	1	2	1	0	21	13	0	23	—	4	10	92
39	1— 2 »	361	4	6	15	3	1	81	84	3	52	0	11	26	280
40	2— 5 »	840	44	85	151	41	5	555	546	20	184	5	68	77	1 193
41	5— 10 »	1 121	231	330	405	72	38	1 486	1 575	65	322	19	156	225	3 079
42	10— 15 »	581	327	299	329	49	41	1 248	1 200	78	210	23	110	171	2 498
43	15— 20 »	296	293	192	255	16	45	825	880	68	126	16	63	110	1 709
44	20— 30 »	207	291	202	285	11	55	568	974	76	96	25	57	104	1 524
45	30— 50 »	105	320	119	269	4	82	393	629	41	56	25	27	70	1 079
46	50—100 »	54	399	79	275	—	104	334	515	59	58	17	26	65	886
47	Över 100 »	11	175	87	207	—	95	122	270	18	39	2	20	31	379
48	Summa	3 839	2 084	1 400	2 193	197	466	5 638	6 689	428	1 181	132	542	889	12 728

Annan vall	Oljeväxter	Andra växtslag	Helträda och obrukad åker	Summa åkerjord, hektar	Antal husdjur: Hästar 3 år och däröver	Unghästar och föl	Tjurar jämte oxar o. stutar	Kor	Kvigor	Kalvar	Får och lamm	Getter och killingar	Svin	Höns kläckta 1950 eller tidigare	Höns kläckta 1951	
0	1	3	5	**157**	521	1	—	139	5	10	47	2	693	34 701	30 315	1
21	6	21	37	**866**	37	—	2	542	60	53	38	6	509	15 069	8 126	2
61	20	37	44	**1 833**	140	7	3	1 250	114	145	68	3	779	15 973	8 279	3
276	38	78	172	**7 266**	1 200	20	42	5 427	933	957	414	..	3 265	29 074	14 563	4
646	167	74	751	**19 051**	3 445	126	216	12 152	2 832	2 477	707	..	7 138	42 870	20 839	5
1 148	536	54	1 377	**22 549**	3 083	161	336	11 664	3 415	2 698	779	..	6 818	33 430	18 476	6
1 104	791	26	1 342	**19 508**	2 093	163	299	8 585	2 827	2 229	368	..	4 998	22 229	12 719	7
2 100	2 322	62	2 288	**31 348**	2 542	261	489	11 266	4 369	3 030	453	6	7 158	30 296	21 007	8
3 154	4 528	102	3 376	**40 919**	2 512	334	446	11 586	5 469	3 568	677	2	7 374	26 189	18 391	9
4 580	7 312	176	4 645	**51 576**	2 435	370	476	11 921	6 330	4 083	1 252	..	6 026	22 373	16 136	10
4 475	7 414	238	4 140	**45 523**	1 620	363	472	9 379	5 338	3 725	1 617	..	4 848	8 309	5 530	11
17 565	23 135	871	18 177	**240 596**	19 628	1 806	2 781	83 911	31 692	22 975	6 420	19	49 606	280 513	174 381	12
..	..	1	3	**34**	23	1	..	26	1	2	18	—	105	4 985	2 871	13
4	1	4	13	**144**	10	..	..	77	8	8	5	6	78	2 217	935	14
11	1	8	7	**279**	20	..	..	161	13	15	..	—	68	1 563	882	15
67	6	10	27	**1 549**	270	2	7	1 140	190	193	62	—	507	5 073	2 618	16
152	20	10	176	**4 095**	724	14	25	2 500	480	470	92	..	1 065	8 199	3 840	17
241	33	4	280	**4 313**	598	17	59	2 369	528	478	133	—	888	5 993	2 984	18
215	77	5	246	**3 652**	428	25	69	1 729	486	374	24	..	602	3 213	1 649	19
341	148	4	383	**4 873**	428	41	101	2 114	667	489	86	..	720	3 360	1 879	20
317	306	4	335	**4 385**	286	34	72	1 640	671	480	135	..	619	2 866	2 011	21
706	686	8	606	**6 660**	342	53	79	1 741	883	584	295	..	574	1 836	1 239	22
733	971	17	623	**6 530**	239	57	100	1 451	777	544	141	..	209	657	320	23
2 787	2 249	75	2 699	**36 514**	3 368	244	512	14 948	4 704	3 637	991	6	5 435	39 962	21 258	24
0	1	2	2	**84**	492	..	..	69	4	3	21	1	464	21 328	22 583	25
9	5	15	16	**494**	22	..	1	226	29	21	14	—	318	9 819	6 171	26
19	18	26	21	**843**	72	6	1	465	36	43	37	3	413	10 164	5 797	27
81	31	65	69	**2 241**	234	1	7	1 295	193	186	65	—	1 145	11 439	6 025	28
189	121	53	280	**5 536**	853	22	45	2 854	639	491	65	—	2 283	13 936	6 634	29
459	433	40	622	**9 253**	1 137	51	74	3 997	1 230	936	104	—	2 984	15 451	8 597	30
526	624	14	670	**9 156**	870	63	81	3 377	1 158	891	31	—	2 472	11 630	7 223	31
1 359	1 951	46	1 439	**19 685**	1 488	128	212	6 115	2 520	1 664	149	4	4 540	21 167	15 513	32
2 345	3 906	80	2 611	**30 469**	1 798	240	276	7 753	3 767	2 412	306	2	5 489	19 679	14 241	33
3 302	6 300	130	3 532	**38 905**	1 716	249	309	8 244	4 498	2 846	498	—	4 425	16 181	11 977	34
3 264	6 156	198	3 328	**35 761**	1 228	269	297	7 056	4 105	2 737	1 163	—	4 440	7 108	4 800	35
11 553	19 546	669	12 590	**152 427**	9 910	1 029	1 303	41 481	18 179	12 230	2 453	10	28 973	157 902	109 561	36
—	—	0	—	**32**	1	..	..	27	..	2	2	—	82	4 477	**3 265**	37
7	..	2	6	**182**	5	..	1	191	17	17	2	—	91	2 371	**851**	38
24	1	2	12	**605**	43	1	..	540	57	69	22	..	256	3 875	1 504	39
109	1	2	51	**3 137**	652	17	15	2 760	523	523	258	..	1 531	11 436	5 398	40
275	26	11	247	**8 562**	1 729	85	126	6 288	1 617	1 418	506	..	3 594	18 858	9 422	41
344	64	10	366	**7 367**	1 133	87	190	4 479	1 417	1 138	514	—	2 677	10 022	5 929	42
246	85	4	321	**5 254**	647	65	133	2 837	1 002	843	281	—	1 696	5 784	3 057	43
258	202	11	329	**5 068**	474	75	132	2 355	963	742	103	2	1 540	4 322	2 799	44
294	269	15	270	**3 962**	283	47	73	1 475	753	490	144	—	1 024	2 582	**1 458**	45
261	217	34	309	**3 638**	238	50	55	1 335	646	468	174	..	831	1 670	**927**	46
268	181	20	101	**2 015**	83	15	46	492	237	208	267	—	138	209	175	47
2 086	1 046	111	2 012	**39 822**	5 288	442	771	22 779	7 232	5 918	2 273	2	13 460	65 606	34 785	48

	Län och områden samt storleksgrupper efter åkerarealen	Antal brukningsenheter	Åkerjordens användning i hektar												
			Höstvete	Höstråg	Vårvete	Vårråg	Korn	Havre	Blandsäd	Baljväxter	Potatis	Sockerbetor	Foderrotfrukter	Grönfoder av säd o. baljv.	Vall till hö
	5 d) Södra kustlandet														
1	Lägenheter m.m.	—	—	—	—	—	—	—	—	—	5	—	—	—	2
2	0,26— 1 hektar	74	0	0	1	—	—	6	3	—	7	—	1	—	25
3	1— 2 »	62	1	1	5	1	—	13	6	—	9	—	0	—	58
4	2— 5 »	96	18	9	21	2	0	60	31	3	18	—	2	1	129
5	5— 10 »	110	67	18	66	5	2	162	105	13	32	1	3	6	300
6	10— 15 »	123	160	37	104	5	2	272	221	29	39	1	10	17	500
7	15— 20 »	80	152	33	83	1	2	278	137	28	27	1	7	18	449
8	20— 30 »	68	167	42	140	2	4	290	178	27	31	—	13	11	516
9	30— 50 »	53	251	35	189	—	9	317	224	23	26	—	12	35	574
10	50—100 »	34	307	30	243	—	16	318	216	35	20	—	11	12	543
11	Över 100 »	8	128	10	84	3	22	75	157	8	10	—	10	11	292
12	Summa	708	1 251	215	936	19	57	1 791	1 278	166	224	3	69	111	3 388
	6. Jönköpings län														
13	Lägenheter m.m.	—	—	—	—	—	—	14	1	—	39	—	—	—	49
14	0,26— 1 hektar	1 012	0	1	11	0	1	104	16	2	74	—	4	6	419
15	1— 2 »	1 360	8	31	80	5	6	575	43	4	180	—	28	47	1 178
16	2— 5 »	5 540	212	690	1 037	118	48	6 240	353	67	1 256	0	463	581	9 443
17	5— 10 »	5 697	615	1 149	1 768	288	153	12 014	1 442	191	1 884	2	938	1 460	18 207
18	10— 15 »	1 726	381	507	852	134	118	5 551	1 291	142	772	0	428	686	8 838
19	15— 20 »	655	218	247	436	53	103	2 898	837	78	355	5	212	329	4 557
20	20— 30 »	411	195	222	442	37	117	2 361	776	77	277	0	149	226	3 776
21	30— 50 »	204	170	210	402	27	152	1 639	702	50	177	1	105	145	2 655
22	50—100 »	90	84	195	360	25	175	1 086	519	56	150	—	62	111	1 794
23	Över 100 »	26	116	139	232	—	201	547	314	33	99	1	52	64	1 006
24	Summa	16 721	1 999	3 391	5 620	687	1 074	33 029	6 294	700	5 263	9	2 441	3 655	51 922
	7. Kronobergs län														
25	Lägenheter m.m.	—	—	—	—	—	—	13	2	—	59	—	—	—	59
26	0,26— 1 hektar	1 586	1	3	14	1	1	196	27	2	159	—	14	12	580
27	1— 2 »	1 995	7	62	124	8	7	733	67	9	311	1	76	75	1 648
28	2— 5 »	5 325	134	773	997	53	58	5 579	578	61	1 373	5	523	580	8 453
29	5— 10 »	5 110	335	1 398	1 648	67	150	10 266	1 708	108	2 076	15	996	1 145	14 622
30	10— 15 »	1 049	143	453	471	18	82	3 377	759	28	626	9	319	342	4 682
31	15— 20 »	329	54	179	228	8	46	1 402	441	10	265	11	130	138	2 037
32	20— 30 »	173	49	141	141	5	42	912	384	9	180	6	87	92	1 337
33	30— 50 »	87	33	119	133	1	69	548	310	3	143	12	51	86	937
34	50—100 »	39	51	100	107	—	72	416	264	9	94	11	32	52	604
35	Över 100 »	13	47	22	57	—	143	303	141	—	42	4	36	59	456
36	Summa	15 706	854	3 250	3 920	161	670	23 745	4 681	239	5 328	74	2 264	2 581	35 415
	8. Kalmar län														
37	Lägenheter m.m.	—	—	—	—	—	—	8	1	—	110	—	1	—	69
38	0,26— 1 hektar	1 300	3	4	5	1	9	74	37	0	146	1	18	11	422
39	1— 2 »	995	11	50	44	6	15	188	96	1	173	9	30	34	799
40	2— 5 »	2 399	134	468	517	63	96	1 780	623	6	709	67	189	157	3 492
41	5— 10 »	3 841	749	1 763	1 639	147	326	6 210	2 173	43	1 635	225	634	426	10 690
42	10— 15 »	2 074	1 155	1 550	1 063	111	512	4 174	2 430	58	1 122	459	485	307	8 142
43	15— 20 »	1 160	1 129	1 077	735	47	450	2 671	2 158	46	703	536	376	209	5 811
44	20— 30 »	1 121	1 477	1 353	920	62	686	2 830	3 102	62	869	781	466	214	7 077
45	30— 50 »	661	1 536	1 144	1 048	30	651	2 342	2 657	72	688	584	380	206	6 112
46	50—100 »	280	1 271	790	841	19	431	1 744	1 776	57	454	212	219	175	4 151
47	Över 100 »	108	1 090	844	890	12	715	1 272	1 510	35	319	211	201	200	3 516
48	Summa	13 939	8 555	9 043	7 702	498	3 891	23 293	16 563	380	6 928	3 085	2 999	1 939	50 281

Annan vall	Oljeväxter	Andra växtslag	Helträda och obrukad åker	Summa åkerjord, hektar	Antal husdjur: Hästar 3 år och däröver	Unghästar och föl	Tjurar jämte oxar o. stutar	Kor	Kvigor	Kalvar	Får och lamm	Getter och killingar	Svin	Höns kläckta 1950 eller tidigare	Höns kläckta 1951	
–	–	–	–	**7**	5	–	–	17	–	3	6	1	42	3 911	1 596	1
1	–	–	2	**46**	–	–	–	48	6	7	17	–	22	662	169	2
7	–	1	4	**106**	5	–	2	84	8	18	9	–	42	371	96	3
19	–	1	25	**339**	44	–	13	232	27	55	29	--	82	1 126	522	4
30	--	--	48	**858**	139	5	20	510	96	98	44	--	196	1 877	943	5
104	6	--	109	**1 616**	215	6	13	819	240	146	28	–	269	1 964	966	6
117	5	3	105	**1 446**	148	10	16	642	181	121	32	–	228	1 602	790	7
142	21	1	137	**1 722**	152	17	44	652	219	135	115	--	358	1 447	816	8
198	47	3	160	**2 103**	145	13	25	718	278	186	92	-	242	1 062	651	9
311	109	4	198	**2 373**	139	18	33	601	303	185	285	–	196	2 686	1 993	10
210	106	3	88	**1 217**	70	22	29	380	219	236	46	–	61	335	235	11
1 139	294	16	876	**11 833**	1 062	91	195	4 703	1 577	1 190	703	1	1 738	17 043	8 777	12
2	1	3	3	**112**	595	1	–	81	12	5	64	1	253	24 660	21 459	13
28	1	10	27	**704**	18	–	1	427	24	35	54	–	262	6 246	4 258	14
143	–	15	37	**2 380**	149	1	3	1 972	207	271	179	1	912	13 949	7 496	15
651	17	42	159	**21 377**	4 298	68	122	18 755	3 482	3 783	1 261	6	10 063	74 049	41 264	16
2 192	49	58	399	**42 809**	7 642	379	650	32 346	8 449	8 026	2 018	3	17 829	90 865	53 551	17
1 629	77	51	340	**21 797**	3 110	207	647	14 006	4 588	3 981	527	3	9 154	31 946	38 008	18
1 048	82	8	201	**11 667**	1 306	126	399	6 751	2 513	2 058	263	3	4 622	13 315	7 904	19
1 013	197	41	219	**10 125**	892	123	352	5 062	2 061	1 580	293	1	3 742	7 307	5 321	20
844	350	14	187	**7 830**	523	99	222	3 345	1 609	1 193	369	1	2 599	4 175	2 963	21
793	577	35	297	**6 319**	304	53	97	2 028	1 156	769	84	--	1 289	1 921	1 482	22
545	388	73	129	**3 939**	168	51	63	1 148	622	531	160	–	1 036	575	374	23
8 888	1 739	350	1 998	**129 059**	19 005	1 108	2 556	85 921	24 723	22 232	5 272	19	51 761	269 008	184 080	24
2	–	2	4	**141**	335	–	--	81	11	13	38	11	458	22 824	15 181	25
41	–	7	75	**1 133**	23	1	2	646	58	40	53	5	549	17 100	10 497	26
224	1	11	166	**3 530**	177	5	1	2 463	323	363	144	1	1 489	29 192	20 313	27
1 129	1	51	415	**20 763**	3 697	68	52	14 922	2 921	3 007	955	3	9 787	95 764	61 051	28
2 903	16	45	634	**38 132**	6 333	322	379	24 816	6 655	6 415	1 713	3	19 814	108 948	74 586	29
1 446	20	52	303	**13 130**	1 812	170	250	7 009	2 281	2 118	481	–	7 258	25 095	19 514	30
659	39	32	150	**5 829**	628	90	130	2 721	1 002	867	229	–	3 165	8 565	6 850	31
641	55	30	91	**4 202**	368	52	109	1 843	746	662	55	–	2 205	4 170	3 629	32
506	100	56	157	**3 264**	264	50	106	1 195	565	493	244	–	1 218	1 957	1 266	33
488	204	50	121	**2 675**	132	73	80	834	453	368	143	–	733	793	868	34
371	195	21	233	**2 130**	190	52	31	518	315	227	574	–	725	240	342	35
8 410	631	357	2 349	**94 929**	13 959	883	1 140	57 048	15 330	14 573	4 629	23	47 401	314 648	214 097	36
0	–	7	10	**206**	112	2	10	322	26	18	135	5	1 263	43 523	20 656	37
34	7	22	56	**850**	34	3	1	449	43	37	115	–	477	10 805	4 952	38
107	11	29	85	**1 688**	137	3	8	1 053	88	133	114	–	711	9 822	4 151	39
489	84	102	381	**9 357**	1 732	43	113	6 378	1 144	1 214	913	–	4 020	32 868	15 639	40
1 823	384	122	1 165	**30 154**	5 506	357	369	18 846	4 969	4 644	3 074	7	11 427	64 775	32 518	41
2 349	1 087	236	1 335	**26 575**	3 872	438	377	13 535	4 210	3 728	2 555	1	8 885	39 384	21 033	42
2 037	1 511	308	951	**20 755**	2 455	387	288	8 916	3 238	2 814	1 727	--	6 358	23 384	12 820	43
2 885	3 150	628	1 382	**27 944**	2 670	559	434	10 489	4 034	3 544	1 566	2	7 995	25 202	15 821	44
2 774	3 314	622	1 290	**25 450**	1 897	418	346	8 222	3 765	2 968	1 449	5	7 441	14 827	9 503	45
2 452	2 778	253	997	**18 620**	1 065	271	179	5 232	2 462	1 854	742	–	4 952	6 999	4 724	46
2 505	2 701	180	847	**17 048**	823	325	246	4 405	2 556	1 895	1 167	–	4 461	3 291	3 315	47
17 455	15 027	2 509	8 499	**178 647**	20 303	2 806	2 371	77 847	26 535	22 849	13 557	20	57 990	274 880	145 132	48

	Län och områden samt storleksgrupper efter åkerarealen	Antal brukningsenheter	Åkerjordens användning i hektar												
			Höstvete	Höstråg	Vårvete	Vårråg	Korn	Havre	Blandsäd	Baljväxter	Potatis	Sockerbetor	Foderrotfrukter	Grönfoder av säd o. baljv.	Vall till hö
	Länets norra del														
	8 b) Norra kustlandet (n:a delen)														
1	Lägenheter m.m.	—	—	—	—	—	—	2	—	—	16	—	—	—	18
2	0,26— 1 hektar	181	—	—	2	0	—	16	3	—	18	—	0	2	68
3	1— 2 »	159	2	3	9	2	1	47	7	—	26	—	4	7	142
4	2— 5 »	503	51	85	135	24	9	462	64	2	136	—	36	35	756
5	5— 10 »	924	298	372	460	43	28	1 781	323	22	324	1	143	91	2 622
6	10— 15 »	549	403	310	389	39	26	1 607	367	25	228	1	95	66	2 374
7	15— 20 »	279	371	197	283	17	28	1 078	302	26	126	3	63	53	1 670
8	20— 30 »	217	441	208	335	21	27	1 098	385	32	123	1	61	31	1 759
9	30— 50 »	174	602	240	445	14	59	1 123	574	40	113	3	67	59	2 032
10	50—100 »	96	562	261	405	11	86	870	596	39	92	6	47	53	1 659
11	Över 100 »	41	544	142	447	—	146	606	594	21	72	11	43	52	1 495
12	Summa	3 123	3 274	1 818	2 910	171	410	8 690	3 215	207	1 274	26	559	449	14 595
	8 c) Skogsbygden (n:a delen)														
13	Lägenheter m.m.	—	—	—	—	—	—	2	—	—	7	—	—	—	6
14	0,26— 1 hektar	124	—	—	0	0	1	10	1	—	11	—	1	1	51
15	1— 2 »	104	—	1	6	1	1	29	4	—	16	—	5	4	96
16	2— 5 »	253	2	32	68	11	1	268	35	0	60	—	34	15	381
17	5— 10 »	491	29	167	258	26	5	1 139	133	3	173	1	137	38	1 455
18	10— 15 »	201	33	128	149	10	7	683	109	2	96	1	72	21	909
19	15— 20 »	97	39	70	93	8	6	490	69	6	54	0	43	19	599
20	20— 30 »	85	34	100	122	13	10	552	88	5	63	1	40	20	677
21	30— 50 »	45	26	80	107	4	10	455	88	3	40	1	30	28	549
22	50—100 »	8	2	30	24	—	5	187	1	0	16	—	11	1	169
23	Över 100 »	2	13	13	31	—	—	41	3	—	4	—	2	2	62
24	Summa	1 410	178	621	858	73	46	3 856	531	19	540	4	375	149	4 954
	Länets södra del														
	8 a) Kalmarslätten														
25	Lägenheter m.m.	—	—	—	—	—	—	1	—	—	33	—	—	—	14
26	0,26— 1 hektar	322	1	1	1	—	—	20	15	0	40	—	6	1	85
27	1— 2 »	188	4	18	7	0	0	21	30	—	36	—	9	3	129
28	2— 5 »	368	30	73	56	2	10	190	166	2	137	—	38	35	498
29	5— 10 »	538	160	293	183	3	12	611	548	8	290	2	123	72	1 409
30	10— 15 »	371	249	288	157	12	41	560	638	14	244	7	136	70	1 359
31	15— 20 »	241	266	248	132	4	33	418	591	6	217	13	117	43	1 149
32	20— 30 »	276	361	377	214	7	87	484	972	14	334	23	176	59	1 689
33	30— 50 »	197	466	472	231	3	162	386	926	13	344	22	168	53	1 716
34	50—100 »	102	418	333	245	—	185	383	719	4	228	26	124	44	1 347
35	Över 100 »	45	379	571	332	12	370	424	654	10	178	40	132	111	1 399
36	Summa	2 648	2 334	2 674	1 558	43	900	3 498	5 259	71	2 081	133	1 029	491	10 794
	8 b) Norra kustlandet (s:a delen)														
37	Lägenheter m.m.	—	—	—	—	—	—	—	—	—	3	—	—	—	1
38	0,26— 1 hektar	25	—	0	—	—	—	2	—	—	3	—	1	0	7
39	1— 2 »	14	—	1	0	—	—	5	0	—	3	—	—	1	14
40	2— 5 »	37	0	7	9	1	—	33	4	1	13	—	2	2	61
41	5— 10 »	79	5	34	53	5	1	144	13	—	37	—	14	16	230
42	10— 15 »	43	12	23	44	6	3	121	22	1	24	—	12	8	205
43	15— 20 »	22	4	8	30	0	4	73	20	—	12	—	5	18	148
44	20— 30 »	16	9	14	35	0	6	80	22	—	14	—	5	8	161
45	30— 50 »	10	15	13	25	4	3	58	17	—	7	—	6	20	112
46	50—100 »	4	7	4	21	2	0	75	4	—	8	—	3	12	52
47	Över 100 »	—	—	—	—	—	—	—	—	—	—	—	—	—	—
48	Summa	250	52	104	217	18	17	591	102	2	124	—	48	85	991

Annan vall	Oljeväxter	Andra växtslag	Helträda och obrukad åker	Summa åkerjord, hektar	Antal husdjur: Hästar 3 år och däröver	Ungdjur och föl	Tjurar jämte oxar o. stutar	Kor	Kvigor	Kalvar	Får och lamm	Getter och killingar	Svin	Höns kläckta 1950 eller tidigare	Höns kläckta 1951	
—	—	1	—	**37**	4	—	1	61	2	1	33	—	321	6 443	2 419	1
6	—	1	5	**121**	5	1	—	86	11	14	13	—	81	1 443	585	2
8	—	2	8	**268**	25	—	4	182	11	27	18	—	127	1 582	599	3
74	2	5	74	**1 950**	362	7	52	1 380	236	215	334	—	884	5 912	2 465	4
405	15	13	353	**7 294**	1 343	44	94	4 325	1 100	919	1 001	6	2 818	14 068	6 764	5
578	37	11	457	**7 013**	1 021	45	88	3 629	1 038	783	849	—	2 055	9 340	3 918	6
406	39	3	331	**4 996**	591	56	67	2 276	739	560	666	—	1 230	4 879	2 404	7
455	82	8	408	**5 475**	522	60	76	2 298	793	566	301	—	1 178	4 629	2 305	8
622	222	8	574	**6 797**	528	83	98	2 520	1 044	787	524	3	1 646	3 415	1 917	9
728	465	18	548	**6 446**	380	78	65	1 881	838	594	395	—	1 008	2 316	1 691	10
990	603	35	524	**6 325**	321	110	104	1 446	798	634	637	—	921	1 837	2 038	11
4 272	1 465	105	3 282	**46 722**	5 102	484	649	20 084	6 610	5 100	4 771	9	12 269	55 864	27 105	12
—	—	—	1	**16**	22	1	5	41	5	6	12	—	85	1 495	503	13
2	—	0	—	**78**	6	—	—	51	5	1	17	—	54	832	324	14
10	—	1	2	**176**	12	—	—	102	6	9	18	—	74	654	189	15
32	—	3	16	**958**	188	1	12	727	123	142	86	—	468	3 121	1 292	16
212	2	1	82	**3 861**	736	37	54	2 752	626	582	284	—	1 951	7 447	3 156	17
237	5	1	70	**2 533**	385	31	36	1 503	454	346	198	1	1 136	2 991	1 565	18
174	13	3	48	**1 734**	200	17	32	842	311	231	75	—	718	1 641	599	19
242	30	1	66	**2 064**	199	16	36	944	336	279	59	—	696	1 593	803	20
187	57	3	73	**1 741**	132	21	44	676	280	211	—	2	530	970	481	21
69	28	11	6	**560**	29	3	6	151	72	45	16	—	196	70	58	22
26	13	—	22	**232**	12	9	2	20	13	9	105	—	12	34	29	23
1 191	148	24	386	**13 953**	1 921	136	227	7 809	2 231	1 861	870	3	5 920	20 848	8 999	24
—	—	1	3	**52**	41	—	—	41	2	3	34	1	355	15 489	8 819	25
10	—	8	15	**203**	8	—	1	80	5	8	18	—	122	2 980	1 601	26
25	2	9	18	**311**	26	—	—	196	15	26	12	—	167	2 429	1 287	27
103	30	31	35	**1 436**	248	10	5	837	139	199	55	—	834	6 571	4 203	28
353	125	26	74	**4 292**	800	78	31	2 531	710	723	237	—	1 644	11 533	7 135	29
592	350	24	95	**4 836**	677	70	42	2 287	768	724	165	—	1 669	7 518	5 045	30
617	397	7	73	**4 331**	486	51	53	1 913	745	624	102	—	1 483	5 244	2 801	31
966	964	18	146	**6 891**	609	64	89	2 718	1 037	853	230	—	2 371	6 810	5 210	32
1 150	1 378	37	162	**7 689**	492	70	56	2 666	1 171	878	197	—	2 746	4 385	3 402	33
1 157	1 352	39	189	**6 793**	348	43	41	1 986	985	662	184	—	2 141	3 080	2 067	34
1 143	1 507	38	146	**7 446**	292	80	76	2 234	1 242	837	81	—	2 756	867	804	35
6 116	6 105	238	956	**44 280**	4 027	466	394	17 489	6 819	5 537	1 315	1	16 288	66 906	42 374	36
—	—	0	1	**5**	3	—	—	9	1	—	—	—	24	1 648	1 126	37
—	—	1	2	**16**	2	—	—	10	3	—	12	—	15	246	42	38
1	—	—	—	**25**	9	—	1	24	2	3	—	—	18	233	81	39
4	—	2	6	**145**	33	—	—	102	13	9	17	—	52	422	90	40
32	—	—	21	**605**	114	2	5	363	99	64	116	—	182	1 096	433	41
48	—	0	23	**552**	79	5	6	284	85	54	33	—	130	750	314	42
35	2	4	22	**385**	42	—	3	160	45	30	18	—	106	260	723	43
42	10	—	12	**418**	44	3	12	196	65	35	55	—	96	348	155	44
49	7	—	32	**368**	30	4	9	128	74	41	45	—	95	217	69	45
51	16	—	29	**284**	12	4	3	76	31	59	10	—	521	77	30	46
—	—	—	—	—	—	—	—	—	—	—	—	—	—	—	—	47
262	35	7	148	**2 803**	368	18	39	1 352	418	295	306	—	1 239	5 297	3 063	48

	Län och områden samt storleksgrupper efter åkerarealen	Antal brukningsenheter	Åkerjordens användning i hektar												
			Höstvete	Höstråg	Vårvete	Vårråg	Korn	Havre	Blandsäd	Baljväxter	Potatis	Sockerbetor	Foderrotfrukter	Grönfoder av säd o. baljv.	Vall till hö
	8 c) Skogsbygden (s:a delen)														
1	Lägenheter m.m.	—	—	—	—	—	—	3	—	—	29	—	—	—	28
2	0,26— 1 hektar	367	—	2	2	0	1	24	7	0	42	—	1	6	137
3	1— 2 »	326	1	8	22	3	2	83	25	1	56	—	3	16	275
4	2— 5 »	883	10	161	245	16	6	805	208	0	271	—	54	57	1 404
5	5— 10 »	1 371	66	505	662	47	28	2 456	759	8	584	1	169	180	4 125
6	10— 15 »	429	70	261	297	21	28	1 090	500	6	252	1	84	100	1 938
7	15— 20 »	157	48	137	144	7	14	512	284	5	121	—	57	49	906
8	20— 30 »	123	47	131	131	13	33	480	318	6	146	—	56	49	916
9	30— 50 »	49	40	71	112	—	24	254	220	10	93	—	31	24	526
10	50—100 »	30	158	78	100	5	54	194	230	11	70	1	20	51	491
11	Över 100 »	9	29	40	65	—	45	186	93	4	46	2	16	33	258
12	Summa	3 744	469	1 394	1 780	112	235	6 087	2 644	51	1 710	5	491	565	11 004
	8 d) Öland														
13	Lägenheter m.m.	—	—	—	—	—	—	—	1	—	22	—	1	—	2
14	0,26— 1 hektar	281	2	1	—	1	7	2	11	0	32	1	9	1	74
15	1— 2 »	204	4	19	0	0	11	3	30	—	36	9	9	3	143
16	2— 5 »	355	41	110	4	9	70	22	146	1	92	67	25	13	392
17	5— 10 »	438	191	392	23	23	252	79	397	2	227	220	48	29	849
18	10— 15 »	481	388	540	27	23	407	113	794	10	278	449	86	42	1 357
19	15— 20 »	364	401	417	53	11	365	100	892	3	173	520	91	27	1 339
20	20— 30 »	404	585	523	83	8	523	136	1 317	5	189	756	128	47	1 875
21	30— 50 »	186	387	268	128	5	393	66	832	6	91	558	78	22	1 177
22	50—100 »	40	124	84	46	1	101	35	226	3	40	179	14	14	433
23	Över 100 »	11	125	78	15	—	154	15	166	—	19	158	8	2	302
24	Summa	2 764	2 248	2 432	379	81	2 283	571	4 812	30	1 199	2 917	497	200	7 943
	9. Gotlands län														
25	Lägenheter m.m.	—	—	—	—	—	0	—	5	—	33	—	4	—	7
26	0,26— 1 hektar	813	2	2	2	1	16	—	80	0	82	3	42	—	208
27	1— 2 »	813	53	55	8	1	76	4	100	0	108	20	81	3	503
28	2— 5 »	1 149	183	166	43	1	292	15	387	5	199	99	185	13	1 453
29	5— 10 »	1 085	481	485	93	2	691	63	887	7	286	279	340	28	2 498
30	10— 15 »	944	750	619	114	2	987	73	1 265	16	288	399	419	52	3 188
31	15— 20 »	650	726	538	102	6	924	70	1 158	24	206	367	359	34	2 864
32	20— 30 »	705	1 108	632	218	4	1 445	107	1 655	38	233	523	482	73	3 992
33	30— 50 »	431	1 140	423	396	13	1 341	113	1 322	44	152	441	353	74	3 342
34	50—100 »	125	605	184	263	3	713	38	460	10	53	241	122	39	1 441
35	Över 100 »	27	402	41	221	—	415	35	123	14	25	104	27	5	529
36	Summa	6 742	5 450	3 145	1 460	33	6 900	518	7 442	158	1 665	2 476	2 414	321	20 025
	10. Blekinge län														
37	Lägenheter m.m.	—	—	0	—	—	—	26	6	—	190	—	2	—	53
38	0,26— 1 hektar	1 836	5	24	10	0	2	125	53	—	324	—	21	6	432
39	1— 2 »	1 262	12	82	48	7	6	336	61	1	353	2	52	29	807
40	2— 5 »	1 823	62	434	296	23	24	1 344	327	6	916	14	219	113	2 284
41	5— 10 »	1 747	234	916	589	35	42	2 283	900	16	1 759	82	453	204	4 112
42	10— 15 »	683	287	527	317	18	67	1 004	731	17	1 146	133	271	131	2 305
43	15— 20 »	349	251	375	233	10	66	447	737	16	864	134	150	82	1 393
44	20— 30 »	235	232	326	243	10	67	269	646	11	834	158	130	48	1 124
45	30— 50 »	159	280	311	288	3	154	209	554	12	822	216	83	46	1 148
46	50—100 »	69	254	164	216	2	185	140	361	11	607	187	42	48	718
47	Över 100 »	14	127	87	187	—	227	68	120	7	301	147	14	28	368
48	Summa	8 177	1 744	3 246	2 427	108	840	6 251	4 496	97	8 116	1 073	1 437	735	14 744

Annan vall	Oljeväxter	Andra växtslag	Helträda och obrukad åker	Summa åkerjord, hektar	Antal husdjur: Hästar 3 år och däröver	Unghästar och föl	Tjurar jämte oxar o. stutar	Kor	Kvigor	Kalvar	Får och lamm	Getter och killingar	Svin	Höns kläckta 1950 eller tidigare	Höns kläckta 1951	
0	—	1	4	**65**	17	1	4	69	7	3	14	4	221	8 282	3 236	1
11	—	1	24	**258**	8	2	—	142	13	10	33	—	113	2 810	1 447	2
34	1	3	33	**566**	43	1	1	377	42	50	24	—	200	3 014	1 280	3
163	1	5	118	**3 524**	708	12	31	2 690	507	537	329	—	1 390	11 535	5 614	4
576	44	4	329	**10 543**	1 843	96	132	7 140	1 911	1 850	916	1	3 705	21 544	11 441	5
462	65	5	242	**5 422**	778	54	128	3 069	979	883	410	—	1 863	6 913	3 864	6
359	74	3	86	**2 806**	321	30	67	1 350	468	393	178	—	884	2 631	1 294	7
410	153	4	122	**3 015**	276	21	64	1 302	493	433	261	—	895	2 072	1 091	8
248	145	—	67	**1 865**	142	26	29	625	316	226	155	—	514	975	478	9
213	221	7	62	**1 966**	106	15	16	663	298	254	31	—	472	650	340	10
186	172	7	90	**1 272**	64	32	25	316	216	160	30	—	217	287	264	11
2 662	876	40	1 177	**31 302**	4 306	290	497	17 743	5 250	4 799	2 381	5	10 474	60 713	30 349	12
0	—	4	1	**31**	25	—	—	101	9	5	42	—	257	10 166	4 553	13
5	7	11	10	**174**	5	—	—	80	6	4	22	—	92	2 494	953	14
29	8	14	24	**342**	22	2	2	172	12	18	42	—	125	1 910	715	15
113	51	56	132	**1 344**	193	13	13	642	126	112	92	—	392	5 307	1 975	16
245	198	78	306	**3 559**	670	100	53	1 735	523	506	520	—	1 127	9 087	3 589	17
432	630	195	448	**6 219**	932	233	77	2 763	886	938	900	—	2 032	11 872	6 327	18
446	986	288	391	**6 503**	815	233	66	2 375	930	976	688	—	1 937	8 729	4 999	19
770	1 911	597	628	**10 081**	1 020	395	157	3 031	1 310	1 378	660	2	2 759	9 750	6 257	20
518	1 505	574	382	**6 990**	573	214	110	1 607	880	825	528	—	1 910	4 865	3 156	21
234	696	178	163	**2 571**	190	128	48	475	238	240	106	—	614	806	538	22
160	406	100	65	**1 773**	134	94	39	389	287	255	314	—	555	266	180	23
2 952	6 398	2 095	2 550	**39 587**	4 579	1 412	565	13 370	5 207	5 257	3 914	2	11 800	65 252	33 242	24
0	—	2	5	**56**	87	7	18	152	17	13	325	13	506	22 781	8 413	25
26	29	13	53	**559**	10	1	—	228	26	16	205	2	378	11 909	4 620	26
129	91	18	96	**1 346**	17	3	6	521	57	55	463	2	604	16 144	6 468	27
416	343	61	272	**4 133**	295	12	3	1 479	244	236	1 827	1	1 442	27 808	10 664	28
784	983	90	531	**8 528**	1 270	61	18	2 752	645	563	4 569	5	2 841	38 506	15 960	29
1 124	1 898	135	813	**12 142**	1 657	115	77	3 551	1 115	986	6 137	3	3 893	40 807	19 218	30
1 095	2 331	138	691	**11 633**	1 250	112	121	3 154	1 141	1 016	5 205	4	3 666	33 193	16 826	31
1 759	4 002	238	1 078	**17 587**	1 448	216	230	4 140	1 760	1 572	7 095	—	5 402	39 470	19 319	32
1 741	4 333	184	909	**16 321**	980	183	188	3 183	1 481	1 354	5 734	1	4 716	25 499	15 484	33
915	2 442	276	470	**8 275**	334	113	88	1 185	647	547	2 787	—	2 060	7 892	5 111	34
431	1 553	141	256	**4 322**	135	49	24	266	162	109	4 319	—	873	1 539	636	35
8 420	18 005	1 296	5 174	**84 902**	7 483	872	773	20 611	7 295	6 467	38 666	31	26 381	265 548	122 719	36
2	—	12	21	**312**	68	1	3	112	16	10	147	9	1 242	63 375	41 153	37
58	5	31	112	**1 208**	22	—	1	454	32	26	86	8	736	21 546	12 289	38
188	6	39	99	**2 128**	128	—	4	1 157	151	145	161	—	1 023	20 112	11 763	39
409	35	77	159	**6 742**	1 203	17	41	4 152	781	712	505	—	2 787	42 562	26 370	40
1 142	301	95	192	**13 355**	2 205	88	124	7 576	1 872	1 622	749	5	5 422	49 753	37 031	41
956	457	66	138	**8 571**	1 211	99	137	4 158	1 212	1 013	428	—	3 072	23 893	20 721	42
675	594	39	78	**6 144**	675	53	119	2 645	889	717	172	—	2 495	13 932	12 867	43
713	855	72	60	**5 798**	487	45	109	2 115	808	686	199	—	2 108	14 387	17 829	44
801	1 089	79	50	**6 145**	395	70	90	1 994	958	709	347	—	2 103	8 867	8 703	45
614	837	29	47	**4 462**	238	67	46	1 322	671	471	274	—	1 713	4 227	5 459	46
631	557	9	61	**2 939**	102	11	12	747	373	358	2	—	260	425	282	47
6 189	4 736	548	1 017	**57 804**	6 734	451	686	26 432	7 763	6 469	3 070	22	22 961	263 079	194 467	48

	Län och områden samt storleksgrupper efter åkerarealen	Antal brukningsenheter	Åkerjordens användning i hektar												
			Höstvete	Höstråg	Vårvete	Vårråg	Korn	Havre	Blandsäd	Baljväxter	Potatis	Sockerbetor	Foderrotfrukter	Grönfoder av säd o. baljv.	Vall till hö
	10 a) Skogsbygden														
1	Lägenheter m.m.	—	—	—	—	—	—	6	—	—	53	—	1	—	24
2	0,26— 1 hektar	805	1	9	6	0	1	63	10	—	125	—	7	5	235
3	1— 2 »	755	3	36	38	3	3	237	25	1	182	1	27	21	514
4	2— 5 »	1 230	15	274	227	15	8	1 040	142	3	552	3	130	84	1 625
5	5— 10 »	1 106	64	496	435	22	13	1 756	388	9	963	15	264	148	2 851
6	10— 15 »	301	62	222	153	6	18	625	223	5	463	12	116	78	1 184
7	15— 20 »	104	53	111	68	1	19	237	183	8	230	10	47	31	491
8	20— 30 »	40	35	56	61	1	7	95	80	1	131	8	31	10	224
9	30— 50 »	18	20	31	39	—	24	48	61	—	82	8	14	9	137
10	50—100 »	6	19	9	19	—	10	21	49	4	73	4	6	5	69
11	Över 100 »	2	10	10	14	—	6	9	24	—	32	2	6	2	70
12	Summa	4 367	282	1 254	1 061	48	109	4 137	1 185	31	2 886	63	649	393	7 424
	10 b) Slättbygden														
13	Lägenheter m.m.	—	—	0	—	—	—	20	6	—	137	—	1	—	29
14	0,26— 1 hektar	1 031	4	15	4	0	1	62	43	—	199	—	14	1	197
15	1— 2 »	507	9	46	10	4	3	99	36	—	171	1	25	8	293
16	2— 5 »	593	47	160	69	8	16	304	185	3	364	11	89	29	659
17	5— 10 »	641	170	420	153	13	29	527	512	7	796	67	189	56	1 261
18	10— 15 »	382	225	305	164	12	49	379	508	12	683	121	155	53	1 121
19	15— 20 »	245	198	264	165	9	47	210	554	8	634	124	103	51	902
20	20— 30 »	195	197	270	182	9	60	174	566	10	703	150	99	38	900
21	30— 50 »	141	260	280	249	3	130	161	493	12	740	208	69	37	1 011
22	50—100 »	63	235	155	197	2	175	119	312	7	534	183	36	43	649
23	Över 100 »	12	117	77	173	—	221	59	96	7	269	145	8	26	298
24	Summa	3 810	1 462	1 992	1 366	60	731	2 114	3 311	66	5 230	1 010	788	342	7 320
	11. Kristianstads län														
25	Lägenheter m.m.	—	—	—	0	—	0	15	31	—	169	1	15	—	52
26	0,26— 1 hektar	2 574	2	13	9	3	7	96	208	1	332	41	86	16	535
27	1— 2 »	2 006	9	68	33	4	24	193	479	11	353	135	183	98	1 114
28	2— 5 »	3 789	83	456	256	37	52	1 503	2 284	38	1 226	383	666	429	4 602
29	5— 10 »	5 057	542	1 897	924	83	200	3 654	7 764	106	3 316	1 502	1 671	1 272	11 761
30	10— 15 »	3 074	972	2 432	920	46	371	1 997	8 568	135	3 115	1 934	1 437	1 388	10 301
31	15— 20 »	1 512	778	1 893	711	30	331	1 004	5 643	108	2 241	1 400	833	850	6 262
32	20— 30 »	1 267	1 085	2 384	986	36	675	710	5 944	127	2 535	1 905	833	932	6 661
33	30— 50 »	740	1 088	2 558	1 041	48	1 038	386	4 461	89	2 469	1 683	528	594	5 257
34	50—100 »	286	845	1 766	648	28	1 105	308	2 247	66	1 554	1 221	274	333	2 889
35	Över 100 »	133	1 302	1 986	1 319	21	1 605	908	2 093	99	1 544	1 426	212	262	3 709
36	Summa	20 438	6 706	15 453	6 847	336	5 408	10 774	39 722	780	18 854	11 631	6 738	6 174	53 143
	11 a) Skogsbygden														
37	Lägenheter m.m.	—	—	—	—	—	—	10	6	—	53	0	1	—	32
38	0,26— 1 hektar	1 083	0	2	4	1	0	71	51	1	130	0	20	11	316
39	1— 2 »	905	1	15	18	2	2	150	145	6	168	6	56	44	630
40	2— 5 »	2 140	12	148	189	23	17	1 255	951	15	698	38	309	229	2 997
41	5— 10 »	2 594	44	524	549	55	53	2 997	3 101	40	1 699	144	726	477	6 864
42	10— 15 »	1 090	62	478	334	23	60	1 482	2 628	40	1 241	166	458	307	4 370
43	15— 20 »	417	46	353	178	10	29	698	1 463	25	730	101	214	165	2 064
44	20— 30 »	253	33	364	173	11	62	401	1 172	18	617	115	170	114	1 706
45	30— 50 »	101	38	234	137	4	82	137	749	15	375	89	62	88	1 015
46	50—100 »	23	20	125	53	—	66	40	243	2	158	14	32	48	352
47	Över 100 »	13	11	138	88	—	79	186	288	6	189	31	25	25	381
48	Summa	8 619	267	2 381	1 723	129	450	7 427	10 797	168	6 058	704	2 073	1 508	20 727

Annan vall	Oljeväxter	Andra växtslag	Helträdda och obrukad åker	Summa åkerjord, hektar	Antal husdjur: Hästar 3 år och däröver	Unghästar och föl	Tjurar jämte oxar o. stutar	Kor	Kvigor	Kalvar	Får och lamm	Getter och killingar	Svin	Höns kläckta 1950 eller tidigare	Höns kläckta 1951	
—	—	2	6	**92**	15	—	2	47	8	1	29	3	240	13 454	8 587	1
36	1	10	59	**568**	5	—	1	225	12	15	21	2	270	7 770	4 238	2
125	3	13	60	**1 292**	70	—	4	742	100	96	110	—	628	10 744	5 335	3
285	10	18	113	**4 544**	784	9	35	2 851	549	513	291	—	1 809	26 923	15 742	4
716	44	34	144	**8 363**	1 355	52	92	5 003	1 268	1 117	372	5	3 220	27 862	19 049	5
435	67	13	66	**3 748**	533	43	82	1 950	526	482	199	—	1 143	7 569	5 321	6
236	76	4	28	**1 833**	208	26	49	857	263	229	45	—	497	3 141	2 584	7
120	103	3	16	**982**	87	13	21	399	151	124	54	—	271	1 026	1 218	8
109	117	3	4	**706**	50	15	11	255	127	93	10	—	315	554	764	9
67	38	—	—	**393**	33	10	5	152	79	47	32	—	72	168	69	10
57	30	3	1	**276**	9	—	2	82	32	24	—	—	49	—	—	11
2 186	489	103	497	**22 797**	3 149	168	304	12 563	3 115	2 741	1 163	10	8 514	99 211	62 907	12
2	—	10	15	**220**	53	1	1	65	8	9	118	6	1 002	49 921	32 566	13
22	4	21	53	**640**	17	—	—	229	20	11	65	6	466	13 776	8 051	14
63	3	26	39	**836**	58	—	—	415	51	49	51	—	395	9 368	6 428	15
124	25	59	46	**2 198**	419	8	6	1 301	232	199	214	—	978	15 639	10 628	16
426	257	61	48	**4 992**	850	36	32	2 573	604	505	377	—	2 202	21 891	17 982	17
521	390	53	72	**4 823**	678	56	55	2 208	686	531	229	—	1 929	16 324	15 400	18
439	518	35	50	**4 311**	467	27	70	1 788	626	488	127	—	1 998	10 791	10 283	19
593	752	69	44	**4 816**	400	32	88	1 716	657	562	145	—	1 837	13 361	16 611	20
692	972	76	46	**5 439**	345	55	79	1 739	831	616	337	—	1 788	8 313	7 939	21
547	799	29	47	**4 069**	205	57	41	1 170	592	424	242	—	1 641	4 059	5 390	22
574	527	6	60	**2 663**	93	11	10	665	341	334	2	—	211	425	282	23
4 003	4 247	445	520	**35 007**	3 585	283	382	13 869	4 648	3 728	1 907	12	14 447	163 868	131 560	24
8	5	33	12	**341**	813	3	1	159	34	23	100	27	2 063	112 972	70 984	25
97	11	116	80	**1 653**	64	7	5	609	76	60	68	18	1 643	36 693	21 728	26
275	18	173	96	**3 266**	134	3	11	1 853	269	268	139	9	3 264	38 860	28 091	27
1 186	35	446	206	**13 888**	2 229	70	32	7 471	1 455	1 445	520	12	12 695	100 832	69 892	28
3 354	225	655	299	**39 225**	7 266	356	174	19 370	5 796	5 413	1 067	12	41 584	169 270	126 054	29
3 692	623	567	414	**38 912**	5 554	450	333	17 070	6 974	5 844	656	2	41 327	113 342	95 430	30
2 923	938	439	377	**26 761**	3 051	344	361	10 101	4 921	3 876	625	—	26 855	58 753	52 198	31
3 430	2 036	552	445	**31 276**	2 808	502	475	10 133	5 991	4 597	827	—	27 771	52 285	51 046	32
3 335	2 770	673	475	**28 493**	1 881	415	454	7 331	5 160	3 594	550	—	21 296	32 203	31 353	33
2 250	2 446	660	283	**18 923**	926	230	241	4 381	3 302	2 284	194	1	11 771	13 171	14 621	34
3 265	3 516	540	535	**24 342**	843	246	540	5 498	4 233	2 746	1 821	3	13 209	9 954	12 747	35
23 815	12 623	4 854	3 222	**227 080**	25 569	2 626	2 627	83 976	38 211	30 150	6 567	84	203478	738 335	574 144	36
0	–	5	5	**112**	433	—	—	66	9	6	32	13	327	34 118	21 360	37
56	1	22	41	**727**	27	7	3	288	49	23	42	11	391	15 317	8 403	38
152	4	47	50	**1 496**	68	—	6	812	105	101	107	—	931	17 254	10 021	39
793	5	112	122	**7 913**	1 285	48	25	4 381	875	878	309	5	5 995	56 890	36 229	40
2 139	33	119	174	**19 738**	3 659	212	126	10 180	2 942	2 797	731	10	17 948	86 707	63 739	41
1 670	56	128	132	**13 635**	1 996	192	202	6 398	2 420	2 000	365	1	12 486	40 999	32 706	42
1 105	98	40	91	**7 410**	904	147	148	2 991	1 308	1 045	349	—	6 561	16 040	13 677	43
925	136	52	66	**6 135**	586	98	137	2 113	1 070	831	153	—	4 452	9 758	9 425	44
655	189	28	31	**3 928**	264	74	112	1 066	613	519	130	—	2 573	3 652	3 042	45
231	134	23	8	**1 549**	74	13	15	358	236	201	45	1	874	1 303	902	46
486	102	43	34	**2 112**	115	32	113	423	339	235	343	—	888	1 157	1 106	47
8 212	758	619	754	**64 755**	9 411	823	887	29 076	9 966	8 636	2 606	41	53 426	283 195	200 610	48

	Län och områden samt storleksgrupper efter åkerarealen	Antal brukningsenheter	Åkerjordens användning i hektar												
			Höstvete	Höstråg	Vårvete	Vårråg	Korn	Havre	Blandsäd	Baljväxter	Potatis	Sockerbetor	Foderrotfrukter	Grönfoder av säd o. baljv.	Vall till hö
	11 b) Mellanbygden														
1	Lägenheter m.m.	—	—	—	—	—	—	3	13	—	73	0	6	—	13
2	0,26— 1 hektar	826	1	5	2	—	1	15	81	0	141	7	32	3	125
3	1— 2 »	521	1	31	9	0	8	23	139	2	109	29	58	22	265
4	2— 5 »	932	36	205	42	12	19	122	738	13	360	140	215	94	945
5	5— 10 »	1 444	188	966	185	20	70	344	2 585	32	1 200	561	569	375	3 016
6	10— 15 »	1 055	266	1 386	208	16	129	284	3 021	27	1 381	688	547	412	3 418
7	15— 20 »	582	208	1 130	173	16	125	178	2 139	42	1 153	499	342	255	2 451
8	20— 30 »	490	303	1 431	273	19	238	150	2 131	41	1 380	654	325	311	2 664
9	30— 50 »	301	290	1 716	278	25	347	90	1 658	21	1 492	526	213	167	2 271
10	50—100 »	115	163	1 142	205	22	307	104	867	12	913	414	92	98	1 272
11	Över 100 »	52	302	1 272	317	21	629	273	760	40	1 057	506	75	92	1 603
12	Summa	6 318	1 758	9 284	1 692	151	1 873	1 586	14 132	230	9 259	4 024	2 474	1 829	18 043
	11 c) Slättbygden														
13	Lägenheter m.m.	—	—	—	0	—	0	2	12	—	43	1	8	—	7
14	0,26— 1 hektar	665	1	6	3	2	6	10	76	0	61	34	34	2	94
15	1— 2 »	580	7	22	6	2	14	20	195	3	76	100	69	32	219
16	2— 5 »	717	35	103	25	2	16	126	595	10	168	205	142	106	660
17	5— 10 »	1 019	310	407	190	8	77	313	2 078	34	417	797	376	420	1 881
18	10— 15 »	929	644	568	378	7	182	231	2 919	68	493	1 080	432	669	2 513
19	15— 20 »	513	524	410	360	4	177	128	2 041	41	358	800	277	430	1 747
20	20— 30 »	524	749	589	540	6	375	159	2 641	68	538	1 136	338	507	2 291
21	30— 50 »	338	760	608	626	19	609	159	2 054	53	602	1 068	253	339	1 971
22	50—100 »	148	662	499	390	6	732	164	1 137	52	483	793	150	187	1 265
23	Över 100 »	68	989	576	914	—	897	449	1 045	53	298	889	112	145	1 725
24	Summa	5 501	4 681	3 788	3 432	56	3 085	1 761	14 793	382	3 537	6 903	2 191	2 837	14 373
	12. Malmöhus län														
25	Lägenheter m.m.	—	—	—	0	—	—	14	5	48	—	109	2	27	—	29
26	0,26— 1 hektar	2 269	6	11	13	1	76	20	301	5	214	85	130	21	361
27	1— 2 »	2 240	42	44	26	3	117	24	874	14	260	337	255	127	839
28	2— 5 »	2 765	127	221	121	7	195	126	2 763	50	619	675	668	470	2 653
29	5— 10 »	3 578	1 002	1 081	632	30	472	326	7 752	146	1 369	2 378	1 580	1 621	7 091
30	10— 15 »	2 730	1 632	1 490	951	29	931	378	8 552	202	1 410	3 222	1 572	2 005	7 782
31	15— 20 »	1 702	1 432	1 485	1 077	23	1 203	311	6 640	169	1 143	2 852	1 097	1 505	6 133
32	20— 30 »	1 999	2 857	2 353	2 387	58	3 238	542	8 811	257	1 282	5 641	1 268	2 136	7 866
33	30— 50 »	1 585	3 744	3 052	3 543	37	5 356	764	8 691	351	1 174	6 914	1 144	2 021	8 068
34	50—100 »	657	3 004	2 152	2 365	53	4 373	816	4 786	155	626	4 789	589	1 187	5 329
35	Över 100 »	350	4 247	3 299	4 183	26	6 368	1 805	5 290	300	1 061	5 600	780	899	7 688
36	Summa	19 875	18 093	15188	15 298	267	22343	5 117	54 508	1 649	9 267	32495	9 110	11992	53 839
	12 a) Skogsbygden														
37	Lägenheter m.m.	—	—	—	—	—	—	1	3	—	6	—	0	—	12
38	0,26— 1 hektar	185	1	1	1	—	0	3	22	—	15	0	7	2	67
39	1— 2 »	174	2	0	1	—	2	7	75	1	21	1	22	8	123
40	2— 5 »	509	14	13	20	1	4	60	567	8	135	16	139	57	705
41	5— 10 »	640	38	102	112	7	28	173	1 458	24	329	60	304	176	1 756
42	10— 15 »	414	61	131	133	2	37	143	1 578	29	343	89	271	177	1 722
43	15— 20 »	213	55	114	85	1	64	84	1 040	11	227	82	174	123	1 178
44	20— 30 »	150	50	131	152	1	87	99	926	29	193	84	140	116	1 026
45	30— 50 »	76	27	128	168	1	93	120	611	29	115	61	77	75	730
46	50—100 »	29	49	56	95	—	60	118	358	10	43	40	40	58	384
47	Över 100 »	9	39	81	116	—	81	77	176	43	47	55	25	19	275
48	Summa	2 399	336	757	883	13	456	885	6 814	184	1 474	488	1 199	811	7 978

Annan vall	Oljeväxter	Andra växtslag	Helträda och obrukad åker	Summa åkerjord, hektar	Antal husdjur: Hästar 3 år och däröver	Unghästar och föl	Tjurar jämte oxar o. stuttar	Kor	Kvigor	Kalvar	Får och lamm	Getter och killingar	Svin	Höns kläckta 1950 eller tidigare	Höns kläckta 1951	
6	4	16	5	**139**	35	—	—	45	11	9	44	9	1 101	45 826	27 443	1
30	4	41	28	**516**	26	—	1	169	14	17	6	2	602	13 277	7 498	2
72	5	45	30	**848**	42	1	3	501	87	90	13	—	1 033	10 970	10 074	3
237	17	210	60	**3 465**	541	17	6	1 745	304	322	38	5	3 790	26 093	19 757	4
799	60	367	61	**11 398**	2 048	111	27	5 296	1 611	1 460	246	2	13 366	47 309	33 897	5
1 197	158	248	102	**13 488**	1 932	167	84	5 682	2 466	2 042	142	1	15 570	38 839	29 782	6
1 024	235	236	118	**10 324**	1 173	131	127	3 788	1 943	1 542	161	—	10 910	22 132	16 977	7
1 310	634	220	145	**12 229**	1 091	267	199	3 919	2 440	1 826	518	—	11 465	20 388	17 325	8
1 281	931	278	108	**11 692**	790	208	186	2 929	2 240	1 478	313	—	7 965	12 405	10 780	9
802	833	218	96	**7 560**	398	124	118	1 810	1 340	951	76	—	4 268	5 207	5 482	10
1 031	1 168	150	103	**9 399**	358	127	150	2 187	1 682	1 095	364	—	4 871	2 066	1 792	11
7 789	4 049	2 029	856	**81 058**	8 434	1 153	901	28 071	14 138	10 832	1 921	19	74 941	244 512	180 807	12
2	1	12	2	**90**	345	3	1	48	14	8	24	5	635	33 028	22 181	13
11	6	53	11	**410**	11	—	1	152	13	20	20	5	650	8 099	5 827	14
51	9	81	16	**922**	24	2	2	540	77	77	19	9	1 300	10 636	7 996	15
156	13	124	24	**2 510**	403	5	1	1 345	276	245	173	2	2 910	17 849	13 906	16
416	132	169	64	**8 089**	1 559	33	21	3 894	1 243	1 156	90	—	10 270	35 254	28 418	17
825	409	191	180	**11 789**	1 626	91	47	4 990	2 088	1 802	149	—	13 271	33 504	32 942	18
794	605	163	168	**9 027**	974	66	86	3 322	1 670	1 289	115	—	9 384	20 581	21 544	19
1 195	1 266	280	234	**12 912**	1 131	137	139	4 101	2 481	1 940	156	—	11 854	22 139	24 296	20
1 399	1 650	367	336	**12 873**	827	133	156	3 336	2 307	1 597	107	—	10 758	16 146	17 531	21
1 217	1 479	419	179	**9 814**	454	93	108	2 213	1 726	1 132	73	—	6 629	6 661	8 237	22
1 748	2 246	347	398	**12 831**	370	87	277	2 888	2 212	1 416	1 114	3	7 450	6 731	9 849	23
7 814	7 816	2 206	1 612	**81 267**	7 724	650	839	26 829	14 107	10 682	2 040	24	75 111	210 628	192 727	24
1	1	34	3	**273**	1 471	111	32	63	10	6	50	19	2 156	91 408	104 153	25
38	25	184	33	**1 524**	67	—	4	440	52	49	106	12	1 840	29 883	24 587	26
111	47	329	50	**3 499**	173	8	1	1 890	228	295	95	9	3 936	39 823	37 081	27
360	116	562	124	**9 857**	1 591	25	9	5 398	956	1 088	169	27	11 470	64 840	51 125	28
1 165	547	629	177	**27 998**	5 475	231	86	14 260	4 056	4 001	531	7	34 640	116 380	101 495	29
1 947	1 563	616	246	**34 528**	5 120	352	309	15 331	6 299	5 310	485	7	39 128	92 915	84 536	30
2 014	2 296	445	320	**30 145**	3 418	445	370	11 238	5 661	4 589	542	8	29 367	61 297	60 265	31
3 378	6 275	706	483	**49 538**	4 476	710	691	14 263	8 833	6 459	871	11	41 276	72 200	72 155	32
4 344	9 994	974	756	**60 927**	4 116	946	567	14 128	10 035	6 890	885	4	42 755	59 962	66 368	33
3 603	8 358	841	748	**43 774**	2 191	593	377	9 492	6 877	4 547	575	4	22 228	24 129	26 778	34
9 299	12 672	2 319	1 517	**67 353**	2 387	819	1 095	14 291	11 270	7 137	2 852	4	30 497	21 082	22 345	35
26 260	41 894	7 639	4 457	**329 416**	30 485	4 240	3 541	100794	54 277	40 371	7 161	112	259293	673 919	650 888	36
—	—	1	1	**24**	14	1	—	12	2	—	17	6	83	8 437	6 565	37
3	—	1	2	**125**	1	—	—	61	4	6	6	2	77	2 667	1 751	38
15	—	3	1	**282**	9	—	—	187	25	28	16	2	216	4 652	4 625	39
107	—	30	18	**1 894**	307	5	3	1 207	250	244	26	23	1 900	14 818	10 831	40
351	7	12	20	**4 957**	995	68	31	2 874	790	778	214	3	5 726	25 488	20 003	41
474	6	24	34	**5 254**	833	85	83	2 861	1 100	867	150	6	5 841	17 241	14 964	42
424	19	20	33	**3 734**	459	100	86	1 839	814	639	151	—	4 181	10 583	8 930	43
558	60	16	26	**3 694**	385	83	96	1 517	886	606	161	2	3 484	8 432	5 008	44
448	95	7	33	**2 818**	230	77	75	955	561	463	193	1	1 899	5 099	5 287	45
325	185	2	59	**1 882**	139	87	21	523	332	247	113	2	1 150	1 170	1 237	46
413	206	53	47	**1 753**	75	35	32	388	298	187	310	—	1 318	363	325	47
3 118	578	169	274	**26 417**	3 447	541	427	12 424	5 062	4 065	1 357	47	25 875	98 950	79 526	48

	Län och områden samt storleksgrupper efter åkerarealen	Antal brukningsenheter	Åkerjordens användning i hektar												
			Höstvete	Höstråg	Vårvete	Vårråg	Korn	Havre	Blandsäd	Baljväxter	Potatis	Sockerbetor	Foderrotfrukter	Grönfoder av säd o. baljv.	Vall till hö
	12 b) Mellanbygden														
1	Lägenheter m.m.	—	—	0	—	—	—	1	9	—	27	—	3	—	7
2	0,26— 1 hektar	376	1	2	1	0	4	3	51	1	37	4	20	4	90
3	1— 2 »	468	3	14	2	2	6	7	203	3	66	27	76	28	275
4	2— 5 »	843	31	85	28	3	22	23	956	11	207	98	276	161	1 008
5	5— 10 »	1 304	218	471	190	6	72	53	3 120	48	549	514	727	606	3 053
6	10— 15 »	859	301	679	184	12	98	81	3 115	58	561	563	677	646	3 067
7	15— 20 »	517	221	749	204	17	141	71	2 453	51	487	472	481	445	2 372
8	20— 30 »	435	324	878	302	36	260	111	2 535	56	491	579	440	476	2 403
9	30— 50 »	310	318	1 056	509	26	402	130	2 480	87	452	636	371	413	2 362
10	50—100 »	111	170	660	247	32	392	135	1 301	24	258	338	186	165	1 366
11	Över 100 »	91	589	1 075	891	22	1 211	379	2 017	103	469	790	313	243	2 422
12	Summa	5 314	2 176	5 669	2 558	156	2 608	994	18 240	442	3 604	4 021	3 570	3 187	18 425
	12 c) Slättbygden														
13	Lägenheter m.m.	—	—	—	—	—	14	3	36	—	76	2	24	—	10
14	0,26— 1 hektar	1 708	4	8	11	1	72	14	228	4	162	81	103	15	204
15	1— 2 »	1 598	37	30	23	1	109	10	596	10	173	309	157	91	441
16	2— 5 »	1 413	82	123	73	3	169	43	1 240	31	277	561	253	252	940
17	5— 10 »	1 634	746	508	330	17	372	100	3 174	74	491	1 804	549	839	2 282
18	10— 15 »	1 457	1 270	680	634	15	796	154	3 859	115	506	2 570	624	1 182	2 993
19	15— 20 »	972	1 156	622	788	5	998	156	3 147	107	429	2 298	442	937	2 583
20	20— 30 »	1 414	2 483	1 344	1 933	21	2 891	332	5 350	172	598	4 978	688	1 544	4 437
21	30— 50 »	1 199	3 399	1 868	2 866	10	4 861	514	5 600	235	607	6 217	696	1 533	4 976
22	50—100 »	517	2 785	1 436	2 023	21	3 921	563	3 127	121	325	4 411	363	964	3 579
23	Över 100 »	250	3 619	2 143	3 176	4	5 076	1 349	3 097	154	545	4 755	442	637	4 991
24	Summa	12 162	15 581	8 762	11 857	98	19279	3 238	29 454	1 023	4 189	27986	4 341	7 994	27 436
	13. Hallands län														
25	Lägenheter m.m.	—	—	—	0	—	—	23	4	—	57	—	1	—	32
26	0,26— 1 hektar	1 072	—	6	6	0	0	124	35	0	158	0	17	1	250
27	1— 2 »	1 065	7	41	78	2	3	322	68	6	219	0	48	30	718
28	2— 5 »	2 641	20	311	491	21	24	2 657	473	29	776	8	361	251	3 712
29	5— 10 »	3 340	83	1 115	1 366	51	120	6 209	1 876	82	1 599	45	1 008	953	8 217
30	10— 15 »	2 006	164	1 333	1 447	49	251	4 778	2 878	97	1 449	96	941	1 182	7 104
31	15— 20 »	1 095	157	1 152	1 185	25	268	3 188	2 254	93	1 118	106	649	990	5 060
32	20— 30 »	834	240	1 160	1 374	29	408	3 031	2 560	110	1 173	167	611	931	5 020
33	30— 50 »	438	323	898	1 309	15	538	2 204	1 737	135	883	180	422	710	3 744
34	50—100 »	135	205	387	726	3	577	877	799	64	408	153	173	249	1 744
35	Över 100 »	67	448	495	969	3	990	1 218	637	80	336	197	261	244	1 985
36	Summa	12 693	1 647	6 898	8 951	198	3 179	24 631	13 321	696	8 176	952	4 492	5 541	37 586
	13 a) Slättbygden														
37	Lägenheter m.m.	—	—	—	0	—	—	10	4	—	30	—	1	—	16
38	0,26— 1 hektar	455	—	4	1	0	0	47	22	0	74	0	11	—	82
39	1— 2 »	324	1	22	20	1	1	69	35	2	82	0	25	6	194
40	2— 5 »	636	6	130	83	7	6	501	230	11	232	8	122	76	720
41	5— 10 »	1 069	53	593	405	16	43	1 651	844	33	642	42	414	437	2 292
42	10— 15 »	1 048	127	949	752	27	160	2 116	1 731	57	898	90	554	740	3 431
43	15— 20 »	713	133	914	764	16	183	1 784	1 602	61	825	99	453	719	3 120
44	20— 30 »	644	227	1 012	1 036	25	357	2 130	2 033	84	996	166	494	760	3 677
45	30— 50 »	361	314	780	1 044	12	491	1 706	1 399	112	793	178	349	596	3 001
46	50—100 »	115	195	363	546	2	498	673	662	59	376	149	161	222	1 424
47	Över 100 »	58	439	428	759	—	892	1 005	505	80	308	193	250	225	1 688
48	Summa	5 423	1 495	5 195	5 410	106	2 631	11 692	9 067	499	5 256	925	2 834	3 781	19 645

Annan vall	Oljeväxter	Andra växtslag	Helträda och obrukad åker	Summa åkerjord, hektar	Antal husdjur: Hästar 3 år och däröver	Unghästar och föl	Tjurar jämte oxar o. stutar	Kor	Kvigor	Kalvar	Får och lamm	Getter och killingar	Svin	Höns kläckta 1950 eller tidigare	Höns kläckta 1951	
—	—	3	1	**51**	14	4	—	17	2	3	5	3	238	20 310	17 120	1
12	2	13	11	**256**	18	—	1	140	19	15	36	1	377	6 322	4 988	2
36	4	9	7	**768**	18	—	—	531	56	67	-	-	968	10 967	10 038	3
109	10	39	51	**3 118**	508	13	—	2 063	350	398	24	2	4 315	23 225	17 777	4
410	36	56	63	**10 192**	1 922	102	25	5 674	1 501	1 462	174	-	14 281	48 517	43 586	5
677	93	51	68	**10 931**	1 640	156	90	5 369	2 065	1 743	199	1	14 302	33 907	28 885	6
735	184	22	138	**9 243**	1 062	182	130	3 868	1 909	1 543	213	-	10 787	20 710	20 893	7
1 096	467	87	141	**10 682**	1 056	291	203	3 883	2 169	1 679	416	1	11 091	17 784	17 444	8
1 252	987	67	231	**11 779**	888	324	176	3 318	2 388	1 674	266	-	9 768	13 831	13 548	9
947	820	59	213	**7 313**	428	138	82	1 818	1 487	918	255	2	4 526	4 227	4 031	10
2 659	3 160	323	361	**17 027**	679	312	396	3 573	3 147	2 143	336	-	7 788	4 180	3 729	11
7 933	5 763	729	1 285	**81 360**	8 233	1 522	1 103	30 254	15 093	11 645	1 924	10	78 441	203 980	182 039	12
1	1	30	1	**198**	1 443	106	32	34	6	3	28	10	1 835	62 661	80 468	13
23	23	170	20	**1 143**	48	—	3	239	29	28	64	9	1 386	20 894	17 848	14
60	43	317	42	**2 449**	146	8	1	1 172	147	200	79	7	2 752	24 204	22 418	15
144	106	493	55	**4 845**	776	7	6	2 128	356	446	119	2	5 255	26 797	22 517	16
404	504	561	94	**12 849**	2 558	61	30	5 712	1 765	1 761	143	4	14 633	42 375	37 906	17
796	1 464	541	144	**18 343**	2 647	111	136	7 101	3 134	2 700	136	-	18 985	41 767	40 687	18
855	2 093	403	149	**17 168**	1 897	163	154	5 531	2 938	2 407	178	8	14 399	30 004	30 442	19
1 724	5 748	603	316	**35 162**	3 035	336	392	8 863	5 778	4 174	294	8	26 701	45 984	49 703	20
2 644	8 912	900	492	**46 330**	2 998	545	316	9 855	7 086	4 753	426	3	31 088	41 032	47 533	21
2 331	7 353	780	476	**34 579**	1 624	368	274	7 151	5 058	3 382	207	-	16 552	18 732	21 510	22
6 227	9 306	1 943	1 109	**48 573**	1 633	472	667	10 330	7 825	4 807	2 206	4	21 391	16 539	18 291	23
15 209	35 553	6 741	2 898	**221 639**	18 805	2 177	2 011	58 116	34 122	24 661	3 880	55	154977	370 989	389 323	24
1	—	3	2	**123**	304	—	35	88	12	19	89	—	671	62 767	61 157	25
40	—	25	35	**697**	11	—	1	336	28	33	56	7	631	19 729	18 071	26
170	3	33	59	**1 807**	70	1	2	1 083	115	149	169	-	1 034	21 807	20 540	27
754	5	88	126	**10 107**	1 693	47	42	6 665	1 211	1 442	783	6	7 160	67 629	58 164	28
2 259	37	159	282	**25 461**	4 545	171	124	14 011	3 448	3 861	1 658	1	21 386	120 450	110 165	29
3 116	53	198	349	**25 485**	3 649	241	158	11 882	3 622	3 786	949	4	21 970	89 136	89 498	30
2 501	89	224	299	**19 358**	2 152	259	184	8 014	2 987	2 965	572	—	16 803	51 619	51 526	31
2 991	236	259	345	**20 645**	1 817	304	211	7 470	3 297	3 173	684	-	17 434	43 066	44 136	32
2 397	477	366	370	**16 708**	1 108	283	223	5 156	2 804	2 500	492	2	12 955	22 528	25 033	33
1 571	603	326	233	**9 098**	417	88	97	2 394	1 495	1 120	158	-	6 568	6 981	7 930	34
2 855	1 210	415	456	**12 799**	396	107	95	2 862	2 011	1 304	372	-	5 849	2 685	2 633	35
18 655	2 713	2 096	2 556	**142 288**	16 162	1 501	1 172	59 961	21 030	20 352	5 982	20	112461	508 397	488 853	36
—	—	2	0	**63**	295	—	33	40	10	10	52	-	465	37 845	37 870	37
7	—	14	17	**279**	4	—	1	103	4	7	8	2	366	11 383	9 950	38
38	1	19	16	**532**	20	—	—	302	27	52	26	-	468	9 902	12 178	39
169	2	41	32	**2 376**	330	5	4	1 285	239	364	79	2	2 284	21 974	19 754	40
689	29	79	76	**8 338**	1 427	52	25	4 170	1 106	1 330	294	—	8 683	47 217	45 845	41
1 541	42	119	158	**13 492**	1 906	142	59	5 958	1 974	2 131	308	1	12 930	50 821	53 662	42
1 569	75	160	170	**12 647**	1 389	164	102	4 993	1 983	2 052	283	—	11 957	36 360	36 188	43
2 264	225	206	233	**15 925**	1 399	238	144	5 582	2 616	2 515	504	—	14 260	33 191	34 102	44
1 893	461	331	279	**13 739**	882	220	154	4 092	2 322	2 060	184	1	11 022	19 140	20 801	45
1 332	567	302	165	**7 696**	349	65	65	1 981	1 285	942	86	—	6 100	6 022	7 037	46
2 560	1 050	396	369	**11 147**	341	97	83	2 579	1 798	1 168	280	—	5 007	2 330	2 423	47
12 062	2 452	1 669	1 515	**86 234**	8 342	983	670	31 085	13 364	12 631	2 104	6	73 542	276 185	279 810	48

	Län och områden samt storleksgrupper efter åkerarealen	Antal brukningsenheter	Åkerjordens användning i hektar												
			Höstvete	Höstråg	Vårvete	Vårråg	Korn	Havre	Blandsäd	Baljväxter	Potatis	Sockerbetor	Foderrotfrukter	Grönfoder av säd o. baljv.	Vall till hö
	13 b) Skogsbygden														
1	Lägenheter m.m.	—	—	—	—	—	—	5	—	—	16	—	0	—	7
2	0,26— 1 hektar	274	—	1	1	—	—	30	1	—	40	—	2	1	71
3	1— 2 »	351	0	5	15	1	1	132	10	3	67	—	13	21	257
4	2— 5 »	1 405	5	136	262	10	14	1 595	143	15	390	0	194	140	2 122
5	5— 10 »	1 474	8	364	529	16	56	3 040	543	39	667	3	454	363	3 835
6	10— 15 »	467	8	242	261	8	49	1 303	518	16	319	6	238	238	1 767
7	15— 20 »	173	3	151	158	2	49	640	270	15	162	7	113	139	865
8	20— 30 »	91	5	94	126	2	35	473	215	15	108	1	73	86	629
9	30— 50 »	40	4	81	113	1	20	272	168	7	57	2	49	62	385
10	50—100 »	8	4	11	38	1	52	79	45	2	10	2	6	14	108
11	Över 100 »	4	2	48	24	3	43	122	46	—	21	4	4	9	134
12	Summa	4 287	39	1 133	1 527	44	319	7 691	1 959	112	1 857	25	1 146	1 073	10 180
	13 c) Norra Halland														
13	Lägenheter m.m.	—	—	—	—	—	—	8	—	—	11	—	—	—	9
14	0,26— 1 hektar	343	—	1	4	—	—	47	12	0	44	—	4	—	97
15	1— 2 »	390	6	14	43	0	1	121	23	1	70	—	10	3	267
16	2— 5 »	600	9	45	146	4	4	561	100	3	154	—	45	35	870
17	5— 10 »	797	22	158	432	19	21	1 518	489	10	290	—	140	153	2 090
18	10— 15 »	491	29	142	434	14	42	1 359	629	24	232	—	149	204	1 906
19	15— 20 »	209	21	87	263	7	36	764	382	17	131	—	83	132	1 075
20	20— 30 »	99	8	54	212	2	16	428	312	11	69	—	44	85	714
21	30— 50 »	37	5	37	152	2	27	226	170	16	33	—	24	52	358
22	50—100 »	12	6	13	142	—	27	125	92	3	22	2	6	13	212
23	Över 100 »	5	7	19	186	—	55	91	86	—	7	—	7	10	163
24	Summa	2 983	113	570	2 014	48	229	5 248	2 295	85	1 063	2	512	687	7 761
	14. Göteborgs och Bohus län														
25	Lägenheter m.m.	—	—	—	0	—	—	11	—	1	88	—	—	—	29
26	0,26— 1 hektar	1 656	4	3	29	0	1	165	62	1	240	—	9	4	538
27	1— 2 »	1 792	16	12	184	3	4	493	116	10	304	—	16	36	1 357
28	2— 5 »	3 293	63	64	939	24	25	2 541	716	131	821	—	124	274	4 805
29	5— 10 »	3 851	145	156	2 273	36	81	6 293	2 033	354	1 269	—	311	830	10 283
30	10— 15 »	1 515	93	88	1 493	12	78	4 039	1 202	185	588	1	162	508	6 381
31	15— 20 »	567	42	40	783	14	63	2 118	583	83	272	—	82	264	3 292
32	20— 30 »	311	38	28	668	4	66	1 520	448	85	135	—	58	153	2 419
33	30— 50 »	126	23	14	526	4	59	809	349	80	67	—	41	79	1 393
34	50—100 »	52	11	31	445	2	130	494	218	62	41	—	22	57	888
35	Över 100 »	9	7	2	132	—	74	136	107	43	12	—	7	3	234
36	Summa	13 172	442	438	7 472	99	581	18 619	5 834	1 035	3 837	1	832	2 208	31 619
	15. Älvsborgs län														
37	Lägenheter m.m.	—	—	—	0	0	—	10	—	—	48	—	1	—	61
38	0,26— 1 hektar	2 081	0	2	24	0	1	236	16	0	155	—	6	13	935
39	1— 2 »	3 582	14	20	242	4	11	1 240	45	7	470	—	31	86	3 447
40	2— 5 »	7 649	146	332	1 721	55	89	7 229	289	62	1 521	0	280	512	14 057
41	5— 10 »	7 219	508	746	3 251	93	235	14 711	944	164	2 025	2	529	1 300	23 359
42	10— 15 »	2 983	387	507	2 269	36	226	9 905	1 007	227	954	0	306	968	14 862
43	15— 20 »	1 270	242	287	1 346	9	207	5 779	713	139	442	—	145	564	8 328
44	20— 30 »	909	247	284	1 428	8	204	5 555	761	201	362	—	134	421	7 833
45	30— 50 »	397	147	188	955	6	349	3 627	534	153	220	—	85	259	5 102
46	50—100 »	140	207	123	636	—	376	1 773	482	81	122	1	56	169	2 869
47	Över 100 »	42	114	111	546	—	528	759	379	40	71	9	52	60	1 392
48	Summa	26 272	2 012	2 600	12 418	211	2 226	50 824	5 170	1 074	6 390	12	1 625	4 352	82 745

Annan vall	Oljeväxter	Andra växtslag	Helträda och obrukad åker	Summa åkerjord, hektar	Antal husdjur: Hästar 3 år och däröver	Unghästar och föl	Tjurar jämte oxar o. stutar	Kor	Kvigor	Kalvar	Får och lamm	Getter och killingar	Svin	Höns kläckta 1950 eller tidigare	Höns kläckta 1951	
1	—	0	2	**31**	3	—	—	20	2	6	18	—	101	13 036	13 258	1
19	—	1	12	**179**	2	—	—	92	9	13	14	—	112	4 097	4 748	2
58	—	3	24	**610**	29	—	2	386	52	63	63	—	265	5 430	4 138	3
339	1	14	72	**5 452**	1 057	38	36	3 919	751	843	612	3	3 794	32 321	27 944	4
902	3	39	103	**10 964**	2 037	86	77	6 300	1 615	1 805	1 060	1	8 847	48 707	42 407	5
763	4	33	68	**5 841**	863	44	57	2 765	898	908	398	—	5 058	18 731	18 722	6
407	10	16	46	**3 053**	350	51	42	1 335	482	455	121	—	2 452	6 976	6 689	7
365	7	18	36	**2 288**	195	34	31	871	380	314	98	—	1 757	4 387	4 642	8
290	5	20	30	**1 566**	120	38	46	555	272	281	29	1	1 079	1 670	2 175	9
106	14	5	18	**515**	30	14	15	145	84	76	2	—	231	105	324	10
126	74	13	19	**692**	26	1	2	72	77	41	92	—	26	215	100	11
3 376	118	162	430	**31 191**	4 712	306	308	16 460	4 622	4 805	2 507	5	23 722	135 675	125 147	12
—	—	1	—	**29**	6	—	2	28	—	3	19	—	105	11 886	10 029	13
14	—	10	6	**239**	5	—	—	141	15	13	34	5	153	4 249	3 373	14
74	2	11	19	**665**	21	1	—	395	36	34	80	—	301	6 475	4 224	15
246	2	33	22	**2 279**	306	4	2	1 461	221	235	92	1	1 082	13 334	10 466	16
668	5	41	103	**6 159**	1 081	33	22	3 541	727	726	304	—	3 856	24 526	21 913	17
812	7	46	123	**6 152**	880	55	42	3 159	750	747	243	3	3 982	19 584	17 114	18
525	4	48	83	**3 658**	413	44	40	1 686	522	458	168	—	2 394	8 283	8 649	19
362	4	35	76	**2 432**	223	32	36	1 017	301	344	82	—	1 417	5 488	5 392	20
214	11	15	61	**1 403**	106	25	23	509	210	159	279	—	854	1 718	2 057	21
133	22	19	50	**887**	38	9	17	268	126	102	70	—	237	854	569	22
169	86	6	68	**960**	29	9	10	211	136	95	—	—	816	140	110	23
3 217	143	265	611	**24 863**	3 108	212	194	12 416	3 044	2 916	1 371	9	15 197	96 537	83 896	24
10	—	1	8	**148**	1 483	5	2	181	25	29	367	4	562	27 234	17 966	25
33	—	11	57	**1 157**	44	1	6	975	80	104	322	—	413	20 634	9 797	26
189	—	30	125	**2 895**	191	2	5	2 205	227	315	451	3	1 006	28 133	14 048	27
980	2	69	396	**11 974**	2 151	69	55	8 491	1 395	1 610	1 101	—	3 794	73 048	42 567	28
3 353	12	171	1 446	**29 046**	5 167	406	241	17 532	3 972	4 007	1 809	3	8 768	105 243	68 895	29
2 643	18	66	1 210	**18 767**	2 574	371	239	9 537	2 610	2 644	781	—	6 321	41 190	30 712	30
1 607	12	59	653	**9 967**	1 054	190	172	4 635	1 429	1 516	344	—	2 945	15 868	12 195	31
1 317	11	23	594	**7 567**	657	173	159	3 329	1 133	1 122	201	—	1 991	9 715	7 511	32
860	59	24	352	**4 739**	309	80	85	1 853	775	632	216	11	1 099	5 169	4 625	33
676	221	36	280	**3 614**	171	35	68	1 134	546	448	195	—	917	2 901	2 149	34
214	84	8	109	**1 172**	37	4	13	279	158	110	10	—	121	189	81	35
11 882	419	498	5 230	**91 046**	13 838	1 336	1 045	50 151	12 350	12 537	5 797	21	27 937	329 324	210 546	36
1	—	4	9	**134**	268	2	1	147	23	10	110	19	411	23 590	14 088	37
80	1	11	76	**1 556**	27	2	2	1 000	82	114	165	—	445	13 754	6 522	38
338	1	20	161	**6 137**	282	13	15	4 505	484	636	263	1	1 930	32 941	22 269	39
1 411	9	54	512	**28 279**	4 694	142	98	21 131	3 108	3 752	1 299	1	9 168	91 008	44 166	40
4 337	56	60	1 799	**54 619**	8 934	636	387	34 625	6 668	6 603	2 112	3	18 373	126 507	74 453	41
4 065	74	35	1 736	**37 564**	5 004	621	416	20 150	4 537	4 061	1 105	2	12 231	59 170	35 896	42
2 777	142	35	1 243	**22 398**	2 399	386	348	10 551	2 749	2 364	543	6	7 448	27 664	19 277	43
2 909	263	30	1 369	**22 009**	1 933	443	398	9 252	2 684	2 220	741	1	6 185	21 432	13 743	44
2 119	346	17	1 062	**15 169**	1 018	283	295	5 311	1 894	1 555	341	—	3 726	11 141	7 506	45
1 503	569	37	694	**9 698**	494	137	141	2 553	1 181	816	81	—	2 361	4 449	2 883	46
1 017	878	5	462	**6 423**	303	107	104	1 314	703	527	441	—	1 549	927	988	47
20 557	2 339	308	9 123	**203 986**	25 356	2 772	2 205	110539	24 113	22 658	7 201	33	63 827	412 583	241 791	48

	Län och områden samt storleksgrupper efter åkerarealen	Antal brukningsenheter	Åkerjordens användning i hektar												
			Höstvete	Höstråg	Vårvete	Vårråg	Korn	Havre	Blandsäd	Baljväxter	Potatis	Sockerbetor	Foderrotfrukter	Grönfoder av säd o. baljv.	Vall till hö
	Länets norra del														
	15 a) Slättbygden														
1	Lägenheter m.m.	—	—	—	—	—	—	—	—	—	13	—	1	—	7
2	0,26— 1 hektar	324	0	1	3	—	—	37	3	0	18	—	1	3	126
3	1— 2 »	449	3	1	29	0	1	156	7	1	39	—	2	11	409
4	2— 5 »	1 170	27	33	293	2	8	1 149	63	13	171	0	16	96	2 067
5	5— 10 »	1 748	173	186	936	13	56	3 817	246	69	347	1	71	404	5 427
6	10— 15 »	1 254	214	223	1 158	9	94	4 426	339	139	289	0	76	454	5 766
7	15— 20 »	679	177	164	810	2	120	3 219	343	92	178	—	47	296	4 221
8	20— 30 »	535	165	169	963	1	115	3 380	351	152	153	—	48	217	4 361
9	30— 50 »	216	91	99	584	2	163	2 025	223	110	67	—	23	117	2 593
10	50—100 »	71	141	28	330	—	233	.942	228	52	33	1	10	42	1 477
11	Över 100 »	27	106	85	443	—	329	620	146	32	28	4	31	29	925
12	Summa	6 473	1 097	989	5 549	29	1 119	19 771	1 949	660	1 336	6	326	1 669	27 379
	15 b) Dalbygderna (n:a delen)														
13	Lägenheter m.m.	—	—	—	—	—	—	1	—	—	9	—	0	—	12
14	0,26— 1 hektar	339	—	—	3	—	—	49	5	0	30	—	0	2	138
15	1— 2 »	485	2	0	40	0	0	173	11	0	67	—	3	12	458
16	2— 5 »	933	21	21	242	1	12	923	47	8	172	—	21	68	1 649
17	5— 10 »	1 302	71	55	787	14	36	2 709	216	45	313	1	53	265	4 081
18	10— 15 »	539	35	43	507	3	32	1 765	170	40	157	—	40	183	2 613
19	15— 20 »	207	16	18	255	—	24	961	97	24	70	—	19	90	1 388
20	20— 30 »	136	29	11	235	3	24	836	87	26	53	—	19	59	1 208
21	30— 50 »	55	20	18	170	—	76	487	74	26	33	—	11	34	687
22	50—100 »	15	17	19	109	—	28	198	52	12	10	—	12	23	265
23	Över 100 »	8	1	6	89	—	110	92	89	4	12	5	14	9	265
24	Summa	4 019	212	191	2 437	21	342	8 194	848	185	926	6	192	745	12 764
	15 c) Dalslands bergsbygd														
25	Lägenheter m.m.	—	—	—	0	—	—	—	—	—	3	—	0	—	6
26	0,26— 1 hektar	260	—	—	6	—	—	9	1	0	6	—	1	3	148
27	1— 2 »	494	2	2	50	1	1	82	4	2	43	—	0	12	564
28	2— 5 »	1 221	24	22	374	5	3	741	24	8	163	—	4	85	2 499
29	5— 10 »	835	68	40	504	6	12	1 276	37	10	156	—	9	122	2 994
30	10— 15 »	185	30	10	156	1	3	506	13	8	44	—	2	36	1 030
31	15— 20 »	61	8	1	70	0	5	207	14	9	16	—	3	19	477
32	20— 30 »	26	9	5	42	1	—	131	8	0	6	—	1	10	257
33	30— 50 »	14	10	3	30	—	8	118	15	0	7	—	1	6	262
34	50—100 »	5	9	4	22	—	8	45	27	4	3	—	2	9	131
35	Över 100 »	1	2	1	5	—	6	—	21	2	2	—	—	0	32
36	Summa	3 102	162	88	1 259	14	46	3 115	164	43	449	—	23	302	8 400
	15 d) Södra höglandet (n:a delen)														
37	Lägenheter m.m.	—	—	—	—	—	—	—	—	—	0	—	—	—	—
38	0,26— 1 hektar	43	—	—	1	—	—	6	—	—	3	—	—	0	27
39	1— 2 »	110	2	2	8	0	0	56	1	0	18	—	0	3	109
40	2— 5 »	173	10	8	31	1	2	207	1	1	45	—	2	4	317
41	5— 10 »	185	24	21	64	1	9	444	15	2	80	—	6	22	607
42	10— 15 »	26	3	5	14	—	6	97	7	0	15	—	1	6	150
43	15— 20 »	3	0	1	2	—	1	6	7	—	1	—	—	1	23
44	20— 30 »	2	1	1	1	—	—	14	—	—	1	—	—	1	26
45	30— 50 »	2	—	—	2	—	3	8	2	—	1	—	0	1	13
46	50—100 »	—	—	—	—	—	—	—	—	—	—	—	—	—	—
47	Över 100 »	—	—	—	—	—	—	—	—	—	—	—	—	—	—
48	Summa	544	40	38	123	2	21	838	33	3	164	—	9	38	1 272

Annan vall	Oljeväxter	Andra växtslag	Helträda och obrukad åker	Summa åkerjord, hektar	Antal husdjur: Hästar 3 år och däröver	Unghästar och föl	Tjurar jämte oxar o. stutar	Kor	Kvigor	Kalvar	Får och lamm	Getter och killingar	Svin	Höns kläckta 1950 eller tidigare	Höns kläckta 1951	
1	—	1	1	**24**	32	—	1	32	3	1	45	--	53	6 182	3 185	1
10	1	3	16	**222**	3	—	2	108	4	18	26	-	33	2 675	1 686	2
56	—	7	40	**762**	8	—	1	400	29	53	3	--	109	4 778	2 350	3
292	3	8	149	**4 390**	425	14	5	2 457	320	375	103	--	822	16 613	7 459	4
1 225	27	19	702	**13 719**	1 899	114	28	7 215	1 191	1 230	301	--	3 621	31 848	16 155	5
1 782	49	19	1 010	**16 047**	2 039	241	77	7 935	1 518	1 422	414	—	4 572	23 967	13 335	6
1 415	116	15	766	**11 981**	1 229	172	111	5 368	1 217	984	265	--	3 620	14 020	7 816	7
1 711	217	12	1 001	**13 016**	1 077	219	183	5 141	1 376	1 142	378	--	3 388	10 986	6 486	8
1 082	245	8	711	**8 143**	507	113	128	2 655	857	658	120	—	1 621	5 113	3 073	9
612	332	11	449	**4 921**	220	52	67	1 248	485	343	43	—	1 118	2 712	1 707	10
639	654	3	351	**4 425**	175	32	32	790	451	272	102	—	434	669	655	11
8 825	1 644	106	5 196	**77 650**	7 614	957	635	33 349	7 451	6 498	1 800	—	19 391	119 563	63 907	12
--	--	1	2	**25**	9	—	—	35	3	3	26	2	41	6 079	4 042	13
14	—	3	13	**257**	4	—	—	174	16	17	27	—	46	3 399	1 518	14
45	1	2	24	**838**	45	3	-	489	47	61	39	—	231	5 704	2 318	15
209	5	8	110	**3 517**	492	7	9	2 299	307	360	213	—	633	14 680	7 990	16
794	11	10	581	**10 042**	1 578	88	32	5 973	957	1 000	352	—	1 907	28 803	18 653	17
683	13	4	453	**6 741**	884	83	58	3 561	700	630	220	—	1 390	13 238	8 500	18
400	16	12	302	**3 692**	394	54	76	1 714	448	412	121	—	768	5 557	6 087	19
373	28	15	253	**3 259**	277	53	58	1 332	381	313	172	—	648	4 311	2 822	20
287	46	7	184	**2 160**	136	46	37	702	251	221	62	—	401	2 478	2 338	21
204	46	8	53	**1 056**	51	1	15	264	115	73	22	—	86	249	150	22
188	154	1	97	**1 136**	39	7	39	266	119	118	—	—	503	129	117	23
3 197	320	71	2 072	**32 723**	3 909	342	324	16 809	3 344	3 208	1 254	2	6 654	84 627	54 535	24
—	—	0	—	**9**	4	1	—	21	2	4	5	—	5	1 236	868	25
8	—	0	21	**203**	6	—	—	105	7	19	16	—	18	841	398	26
51	—	2	32	**848**	44	1	1	464	55	100	104	—	86	2 058	1 063	27
243	1	12	176	**4 384**	687	32	20	2 840	321	678	291	—	558	9 963	3 996	28
475	2	9	393	**6 113**	914	83	55	3 312	468	850	541	2	819	12 634	8 711	29
238	2	1	187	**2 267**	279	43	33	947	170	266	131	—	321	3 684	1 711	30
116	2	1	93	**1 041**	110	21	29	383	97	103	43	—	123	1 010	554	31
72	2	—	49	**593**	65	24	9	211	49	58	32	—	54	413	256	32
59	—	—	68	**587**	50	18	12	145	51	46	40	—	56	745	198	33
53	3	6	38	**364**	17	3	6	81	28	33	—	—	33	80	67	34
18	15	—	—	**104**	7	—	9	29	10	9	—	—	54	25	—	35
1 333	27	31	1 057	**16 513**	2 183	226	174	8 538	1 258	2 166	1 203	2	2 127	32 689	17 822	36
—	—	0	—	**0**	—	—	—	1	—	—	—	—	—	98	32	37
1	—	—	1	**39**	1	—	-	27	3	4	—	—	8	289	70	38
3	—	1	1	**204**	6	—	1	185	12	20	3	—	42	1 476	667	39
15	—	0	12	**656**	110	—	3	555	74	57	13	—	119	3 402	2 165	40
57	—	2	8	**1 362**	254	5	11	1 070	178	140	35	—	545	4 278	2 435	41
23	0	—	1	**328**	40	1	6	217	38	35	—	—	175	680	452	42
3	—	—	—	**45**	5	1	2	26	9	3	--	—	11	65	21	43
3	—	—	2	**50**	4	—	2	24	4	1	—	—	19	30	8	44
2	—	—	1	**33**	3	—	1	25	6	10	14	-	16	19	17	45
—	—	—	—	—	—	—	—	—	—	—	—	—	—	—	—	46
—	—	—	—	—	—	—	—	—	—	—	—	—	—	—	—	47
107	0	3	26	**2 717**	423	7	26	2 130	324	270	65	—	935	10 337	5 867	48

	Län och områden samt storleksgrupper efter åkerarealen	Antal brukningsenheter	Åkerjordens användning i hektar												
			Höstvete	Höstråg	Vårvete	Vårråg	Korn	Havre	Blandsäd	Baljväxter	Potatis	Sockerbetor	Foderrotfrukter	Grönfoder av säd o. baljv.	Vall till hö
	Länets södra del														
	15 b) Dalbygderna (s:a delen)														
1	Lägenheter m.m.	—	—	—	—	—	—	1	—	—	4	—	0	—	8
2	0,26— 1 hektar	257	—	—	1	—	0	39	2	0	27	—	1	1	109
3	1— 2 »	388	—	2	17	—	1	156	11	1	67	—	5	10	321
4	2— 5 »	337	—	9	60	1	4	307	19	6	77	—	17	27	524
5	5— 10 »	250	3	22	112	2	6	468	90	1	81	—	43	73	775
6	10— 15 »	141	5	23	105	1	11	354	170	6	51	—	41	69	639
7	15— 20 »	76	6	13	88	—	9	257	132	3	35	—	25	56	441
8	20— 30 »	56	5	19	82	0	19	257	152	9	30	—	28	52	431
9	30— 50 »	28	—	7	75	—	33	216	66	5	25	—	20	32	346
10	50—100 »	14	21	18	64	—	56	148	57	8	14	—	10	25	250
11	Över 100 »	1	5	9	1	—	3	3	2	2	3	—	2	9	20
12	Summa	1 548	45	122	605	4	142	2 206	701	41	414	—	192	354	3 864
	15 d) Södra höglandet (s:a delen)														
13	Lägenheter m.m.	—	—	—	0	0	—	8	—	—	19	—	0	—	28
14	0,26— 1 hektar	858	—	1	10	0	1	96	5	0	71	—	3	4	387
15	1— 2 »	1 656	5	13	98	3	8	617	11	3	236	—	21	38	1 586
16	2— 5 »	3 815	64	239	721	45	60	3 902	135	26	893	0	220	232	7 001
17	5— 10 »	2 899	169	422	848	57	116	5 997	340	37	1 048	0	347	414	9 975
18	10— 15 »	838	100	203	329	22	80	2 757	308	34	398	—	146	220	4 664
19	15— 20 »	244	35	90	121	7	48	1 129	120	11	142	—	51	102	1 778
20	20— 30 »	154	38	79	105	3	46	937	163	14	119	—	38	82	1 550
21	30— 50 »	82	26	61	94	4	66	773	154	12	87	—	30	69	1 201
22	50—100 »	35	19	54	111	—	51	440	118	5	62	—	22	70	746
23	Över 100 »	5	—	10	8	—	80	44	121	—	26	—	5	13	150
24	Summa	10 586	456	1 172	2 445	141	556	16 700	1 475	142	3 101	0	883	1 244	29 066
	16. Skaraborgs län														
25	Lägenheter m.m.	—	—	—	—	—	—	22	—	—	56	—	0	—	37
26	0,26— 1 hektar	1 373	2	9	12	0	3	199	21	2	119	0	1	12	501
27	1— 2 »	1 783	22	57	86	2	7	813	73	8	202	1	22	59	1 432
28	2— 5 »	3 731	270	489	543	28	51	4 161	320	69	586	12	176	399	5 456
29	5— 10 »	5 378	1 364	1 893	1 483	45	274	12 256	1 197	320	1 181	44	611	1 740	15 019
30	10— 15 »	3 880	2 271	2 073	1 565	32	513	13 756	1 679	593	960	65	638	1 926	16 747
31	15— 20 »	2 226	2 035	1 546	1 231	22	555	10 436	1 748	541	618	80	416	1 275	12 767
32	20— 30 »	1 957	2 776	1 766	1 622	14	687	12 248	2 150	670	633	90	415	1 267	15 200
33	30— 50 »	1 099	2 666	1 533	1 477	10	967	9 554	2 005	582	437	77	318	751	12 264
34	50—100 »	482	2 038	955	1 278	1	1 152	6 089	1 777	468	300	74	186	416	8 121
35	Över 100 »	207	2 229	1 190	2 003	2	1 850	4 635	2 063	419	484	113	263	469	7 868
36	Summa	22 116	15 673	11 511	11 300	156	6 059	74 169	13 033	3 672	5 576	556	3 046	8 314	95 412
	16 a) Slättbygden														
37	Lägenheter m.m.	—	—	—	—	—	—	12	—	—	32	—	0	—	19
38	0,26— 1 hektar	749	2	5	7	0	1	109	10	1	61	0	1	6	288
39	1— 2 »	1 113	18	35	59	—	3	522	55	4	113	1	13	31	889
40	2— 5 »	2 297	204	305	334	8	33	2 570	231	43	307	11	97	237	3 244
41	5— 10 »	3 221	1 034	1 127	912	15	167	7 237	815	233	578	39	346	1 036	8 493
42	10— 15 »	2 638	1 869	1 343	1 125	13	338	9 200	1 215	477	528	61	387	1 245	10 857
43	15— 20 »	1 567	1 749	986	897	10	385	7 228	1 188	453	356	76	260	828	8 609
44	20— 30 »	1 474	2 463	1 186	1 267	7	494	9 147	1 606	593	392	78	284	896	11 078
45	30— 50 »	831	2 354	995	1 148	3	727	7 150	1 403	520	257	71	214	510	9 077
46	50—100 »	364	1 742	662	951	1	868	4 672	1 150	416	180	68	126	284	6 005
47	Över 100 »	156	1 902	805	1 628	2	1 368	3 330	1 346	378	243	97	165	329	5 279
48	Summa	14 410	13 337	7 449	8 328	59	4 384	51 177	9 019	3 118	3 047	502	1 893	5 402	63 838

Annan vall	Oljeväxter	Andra växtslag	Helträda och obrukad åker	Summa åkerjord, hektar	Antal husdjur: Hästar 3 år och däröver	Unghästar och föl	Tjurar jämte oxar o. stutar	Kor	Kvigor	Kalvar	Får och lamm	Getter och killingar	Svin	Höns kläckta 1950 eller tidigare	Höns kläckta 1951	
—	—	0	2	**15**	5	1	—	11	4	1	6	10	37	1 181	992	1
9	—	0	4	**193**	1	—	—	118	10	18	16	—	106	1 745	1 004	2
52	0	2	7	**652**	22	3	4	526	67	66	16	—	353	3 291	1 635	3
86	—	7	4	**1 148**	189	1	3	851	115	163	56	—	557	4 905	3 311	4
258	7	—	15	**1 956**	322	12	12	1 232	295	281	48	—	1 057	4 377	3 227	5
292	3	2	13	**1 785**	241	20	24	995	288	243	38	—	1 007	3 295	3 480	6
250	6	1	31	**1 353**	152	22	21	683	220	216	32	4	722	2 221	2 090	7
267	8	1	11	**1 371**	124	25	28	624	222	209	60	1	593	1 871	1 641	8
216	30	1	40	**1 112**	68	16	25	441	190	166	18	—	479	1 027	898	9
215	83	4	24	**997**	59	23	15	308	173	149	8	—	355	652	555	10
33	8	—	4	**104**	7	4	2	26	17	17	9	—	81	75	170	11
1 678	145	18	155	**10 686**	1 190	127	134	5 815	1 601	1 529	307	15	5 347	24 640	19 003	12
—	—	2	4	**61**	218	—	—	47	11	1	28	7	275	8 814	4 969	13
38	—	5	21	**642**	12	2	—	468	42	38	80	—	234	4 805	1 846	14
131	—	6	57	**2 833**	157	6	8	2 441	274	336	98	1	1 109	15 634	14 236	15
566	—	19	61	**14 184**	2 791	88	58	12 129	1 971	2 119	623	1	6 479	41 445	19 245	16
1 528	9	20	100	**21 427**	3 967	334	249	15 823	3 579	3 102	835	1	10 424	44 567	25 272	17
1 047	7	9	72	**10 396**	1 521	233	218	6 495	1 823	1 465	302	2	4 766	14 306	8 418	18
593	2	6	51	**4 286**	509	116	109	2 377	758	646	82	2	2 204	4 791	2 709	19
483	8	2	53	**3 720**	386	122	118	1 920	652	497	99	—	1 483	3 821	2 530	20
473	25	1	58	**3 134**	254	90	92	1 343	539	454	87	—	1 153	1 759	982	21
419	105	8	130	**2 360**	147	58	38	652	380	218	8	—	769	756	404	22
139	47	1	10	**654**	75	64	22	203	106	111	330	—	477	29	46	23
5 417	203	79	617	**63 697**	10 037	1 113	912	43 898	10 135	8 987	2 572	14	29 373	140 727	80 657	24
1	—	3	0	**119**	1 260	1	—	72	9	8	67	1	2 689	35 206	34 443	25
33	—	16	38	**968**	18	—	1	380	28	25	30	1	246	11 507	7 057	26
121	1	43	92	**3 041**	62	—	11	1 573	164	148	69	5	1 103	22 366	10 679	27
623	30	77	395	**13 685**	1 492	31	44	7 854	1 225	1 154	243	11	4 506	68 485	37 746	28
2 691	85	92	1 673	**41 968**	6 296	386	198	22 635	4 980	4 466	837	4	17 538	123 366	71 248	29
3 980	247	55	2 529	**49 629**	6 495	648	452	23 631	6 329	5 269	930	1	20 886	102 417	69 052	30
3 504	453	34	2 339	**39 600**	4 152	645	556	17 235	5 216	4 178	833	1	16 218	63 046	45 899	31
4 486	1 161	64	3 309	**48 558**	4 096	819	841	18 404	6 300	4 900	1 024	1	17 542	62 746	52 454	32
4 073	2 223	37	3 442	**42 416**	2 704	802	763	13 179	5 528	4 142	866	1	12 577	33 476	25 435	33
3 812	3 216	30	2 911	**32 824**	1 557	430	507	8 386	4 012	3 020	329	2	7 337	16 332	11 515	34
4 246	5 517	115	3 073	**36 539**	1 252	291	461	7 809	4 499	3 117	873	—	5 885	9 153	8 257	35
27 570	12 933	566	19 801	**309 347**	29 384	4 053	3 834	121158	38 290	30 427	6 101	28	106527	548 100	373 785	36
1	—	2	0	**66**	69	—	—	38	4	1	48	1	1 635	24 354	25 985	37
17	—	5	21	**534**	9	—	1	194	11	12	13	—	144	6 913	4 247	38
74	1	17	61	**1 896**	30	—	3	943	96	89	33	5	486	15 144	7 529	39
388	22	35	283	**8 352**	749	18	12	4 500	641	626	116	2	2 842	45 746	27 665	40
1 630	66	42	1 269	**25 039**	3 550	150	45	12 497	2 602	2 399	351	2	10 464	77 218	47 456	41
2 712	201	33	2 121	**33 725**	4 263	376	184	15 088	3 812	3 261	502	1	14 134	71 433	49 007	42
2 429	390	23	1 949	**27 816**	2 811	376	269	11 463	3 317	2 688	438	1	10 946	46 170	35 054	43
3 291	953	45	2 800	**36 580**	2 974	557	519	13 258	4 314	3 379	753	—	12 797	48 424	43 751	44
2 996	1 844	34	2 857	**32 160**	1 982	562	527	9 484	3 847	2 900	666	—	8 678	26 303	20 704	45
2 794	2 418	21	2 373	**24 731**	1 164	330	364	6 199	2 924	2 128	254	2	5 388	13 241	9 249	46
3 128	4 453	83	2 437	**26 973**	846	196	264	5 266	2 990	2 108	650	—	3 983	5 242	6 241	47
19 460	10 348	340	16 171	**217 872**	18 447	2 565	2 188	78 930	24 558	19 591	3 824	14	71 497	380 188	276 888	48

	Län och områden samt storleksgrupper efter åkerarealen	Antal brukningsenheter	Åkerjordens användning i hektar												
			Höstvete	Höstråg	Vårvete	Vårråg	Korn	Havre	Blandsäd	Baljväxter	Potatis	Sockerbetor	Foderrotfrukter	Grönfoder av säd o. baljv.	Vall till hö
	16 b) Falbygden														
1	Lägenheter m.m.	—	—	—	—	—	—	4	—	—	12	—	0	—	8
2	0,26— 1 hektar	277	0	1	2	—	—	41	4	1	27	—	0	2	86
3	1— 2 »	290	3	6	9	—	1	139	7	1	38	—	4	8	225
4	2— 5 »	515	21	44	65	3	5	592	37	10	98	1	31	45	784
5	5— 10 »	859	146	266	207	2	47	2 141	184	42	221	4	107	311	2 654
6	10— 15 »	648	223	356	211	4	100	2 451	252	60	209	4	128	400	3 012
7	15— 20 »	383	175	302	163	5	107	1 861	342	59	139	4	86	275	2 399
8	20— 30 »	285	176	329	177	2	126	1 789	370	50	126	10	80	223	2 438
9	30— 50 »	133	178	256	135	1	152	1 160	319	37	86	5	52	130	1 578
10	50—100 »	54	159	107	137	—	189	643	264	20	42	5	21	43	916
11	Över 100 »	26	170	195	104	—	262	715	376	28	120	12	47	36	1 444
12	Summa	3 470	1 251	1 862	1 210	17	989	11 536	2 155	308	1 118	45	556	1 473	15 544
	16 c) Nordöstra höglandet														
13	Lägenheter m.m.	—	—	—	—	—	—	4	—	—	2	—	0	—	6
14	0,26— 1 hektar	193	0	2	2	0	0	24	3	—	16	—	0	3	76
15	1— 2 »	207	1	9	11	1	1	73	4	2	24	—	1	16	180
16	2— 5 »	484	31	87	78	5	5	485	24	10	83	—	10	74	737
17	5— 10 »	551	91	255	148	5	13	1 097	80	17	122	0	36	161	1 534
18	10— 15 »	188	70	144	69	2	13	635	61	14	52	—	21	73	847
19	15— 20 »	80	43	98	55	1	15	368	55	9	25	—	15	45	476
20	20— 30 »	74	68	115	62	—	15	469	50	12	35	1	14	54	613
21	30— 50 »	44	67	80	64	1	15	371	68	9	21	—	13	25	573
22	50—100 »	23	93	52	58	—	24	318	95	12	19	—	11	21	457
23	Över 100 »	5	21	45	113	—	19	161	51	2	8	—	7	68	295
24	Summa	1 849	485	887	660	15	120	4 005	491	87	407	1	128	540	5 794
	16 d) Sydöstra höglandet														
25	Lägenheter m.m.	—	—	—	—	—	—	2	—	—	10	—	0	—	4
26	0,26— 1 hektar	154	—	1	1	0	2	25	4	—	15	—	0	1	51
27	1— 2 »	173	0	7	7	1	2	79	7	1	27	—	4	4	138
28	2— 5 »	435	14	53	66	12	8	514	28	6	98	0	38	43	691
29	5— 10 »	747	93	245	216	23	47	1 781	118	28	260	1	122	232	2 338
30	10— 15 »	406	109	230	160	13	62	1 470	151	42	171	0	102	208	2 031
31	15— 20 »	196	68	160	116	6	48	979	163	20	98	0	55	127	1 283
32	20— 30 »	124	69	136	116	5	52	843	124	15	80	1	37	94	1 071
33	30— 50 »	91	67	202	130	5	73	873	215	16	73	1	39	86	1 036
34	50—100 »	41	44	134	132	0	71	456	268	20	59	1	28	68	743
35	Över 100 »	20	136	145	158	—	201	429	290	11	113	4	44	36	850
36	Summa	2 387	600	1 313	1 102	65	566	7 451	1 368	159	1 004	8	469	899	10 236
	17. Värmlands län														
37	Lägenheter m.m.	—	—	—	0	—	—	13	1	1	67	—	0	1	68
38	0,26— 1 hektar	3 629	6	4	32	0	3	286	18	6	263	—	6	53	1 673
39	1— 2 »	4 840	55	53	220	4	14	1 236	58	17	499	—	4	162	4 917
40	2— 5 »	7 318	423	296	1 022	13	58	4 957	157	40	1 044	—	23	445	14 365
41	5— 10 »	5 699	1 376	521	1 685	17	102	9 321	363	63	1 152	—	53	743	20 680
42	10— 15 »	1 936	926	325	957	9	94	5 588	330	42	490	—	56	428	10 793
43	15— 20 »	952	677	229	718	6	131	3 877	295	33	265	—	19	234	7 071
44	20— 30 »	700	685	252	887	1	146	3 978	410	28	220	—	23	220	6 786
45	30— 50 »	421	586	252	1 142	9	243	3 479	465	49	172	—	19	192	5 653
46	50—100 »	228	614	290	1 287	1	453	2 839	553	41	152	—	25	148	5 137
47	Över 100 »	88	524	266	1 097	—	584	1 640	671	65	107	—	29	160	3 757
48	Summa	25 811	5 872	2 488	9 047	60	1 828	37 214	3 321	385	4 431	—	257	2 786	80 900

Annan vall	Oljeväxter	Andra växtslag	Helträda och obrukad åker	Summa åkerjord, hektar	Antal husdjur: Hästar 3 år och däröver	Unghästar och föl	Tjurar jämte oxar o. stutar	Kor	Kvigor	Kalvar	Får och lamm	Getter och killingar	Svin	Höns kläckta 1950 eller tidigare	Höns kläckta 1951	
—	—	1	—	**25**	1 184	1	—	17	2	6	16	—	866	5 492	4 766	1
8	—	8	4	**184**	3	—	—	74	8	5	7	1	33	1 758	908	2
18	—	13	17	**489**	14	—	—	278	30	26	11	—	471	3 425	1 657	3
104	2	8	27	**1 877**	221	8	1	1 109	214	176	15	—	564	9 371	4 463	4
495	11	11	88	**6 937**	1 164	133	38	3 967	1 007	841	173	1	3 390	21 097	10 821	5
686	36	3	145	**8 280**	1 202	177	123	4 416	1 336	1 039	235	—	4 008	16 706	11 007	6
664	48	8	180	**6 817**	813	170	153	3 335	1 152	858	341	—	3 339	10 252	6 861	7
737	165	17	236	**7 051**	704	186	195	2 988	1 187	931	155	1	3 134	8 442	4 935	8
509	230	1	281	**5 110**	396	165	127	1 880	834	643	89	1	2 178	3 313	2 346	9
439	494	4	253	**3 736**	190	55	81	944	501	336	20	—	714	1 306	1 185	10
663	669	26	360	**5 227**	226	51	103	1 350	749	607	125	—	1 127	3 468	1 613	11
4 323	1 655	100	1 591	**45 733**	6 117	946	821	20 358	7 020	5 468	1 187	4	19 824	84 630	50 562	12
—	—	0	—	**12**	1	—	—	7	1	1	3	—	8	1 626	1 294	13
7	—	2	11	**146**	4	—	—	62	5	4	1	—	33	937	424	14
12	—	8	12	**355**	12	—	4	191	15	18	22	—	79	1 730	859	15
60	6	29	69	**1 793**	279	—	10	1 092	157	152	73	9	501	5 904	2 162	16
256	6	30	228	**4 079**	589	9	22	2 287	431	434	183	1	1 133	8 848	4 531	17
213	1	4	172	**2 391**	286	21	16	1 079	278	222	34	—	669	3 828	2 528	18
111	2	3	110	**1 431**	147	17	22	617	179	143	9	—	410	1 707	1 109	19
140	14	2	142	**1 806**	140	11	35	721	232	189	34	—	556	1 968	1 294	20
190	34	1	155	**1 687**	94	16	39	524	250	154	8	—	501	1 101	711	21
179	71	3	140	**1 553**	73	7	22	416	208	236	55	—	451	488	428	22
172	62	—	93	**1 117**	44	3	24	273	166	131	31	—	31	102	58	23
1 340	196	82	1 132	**16 370**	1 669	84	194	7 269	1 922	1 684	453	10	4 372	28 239	15 398	24
—	—	0	—	**16**	6	—	—	10	2	—	—	—	180	3 734	2 398	25
1	—	1	2	**104**	2	—	—	50	4	4	9	—	36	1 899	1 478	26
17	—	5	2	**301**	6	—	4	161	23	15	3	—	67	2 067	634	27
71	—	5	16	**1 663**	243	5	21	1 153	213	200	39	—	599	7 464	3 456	28
310	2	9	88	**5 913**	993	94	93	3 884	940	792	130	—	2 551	16 203	8 440	29
369	9	15	91	**5 233**	744	74	129	3 048	903	747	159	—	2 075	10 450	6 510	30
300	13	0	100	**3 536**	381	82	112	1 820	568	489	45	—	1 523	4 917	2 875	31
318	29	—	131	**3 121**	278	65	92	1 437	567	401	82	—	1 055	3 912	2 474	32
378	115	1	149	**3 459**	232	59	70	1 291	597	445	103	—	1 220	2 759	1 674	33
400	233	2	145	**2 804**	130	38	40	827	379	320	—	—	784	1 297	653	34
283	333	6	183	**3 222**	136	41	70	920	594	271	67	—	744	341	345	35
2 447	734	44	907	**29 372**	3 151	458	631	14 601	4 790	3 684	637	—	10 834	55 043	30 937	36
1	—	2	11	**165**	419	3	6	206	13	41	88	28	183	11 711	9 865	37
92	1	12	156	**2 611**	112	1	4	2 004	176	503	497	70	589	8 508	3 552	38
289	—	18	348	**7 894**	427	5	9	5 558	465	1 110	1 072	73	1 642	17 902	8 187	39
1 176	3	42	1 336	**25 400**	3 017	40	54	14 628	1 440	3 107	2 859	123	4 086	38 061	17 068	40
3 083	25	57	2 946	**42 187**	5 128	181	165	19 128	2 525	3 931	2 841	56	7 214	51 807	26 437	41
2 291	31	25	1 841	**24 226**	2 436	164	136	9 216	1 639	1 913	1 030	9	3 982	23 703	11 893	42
1 895	63	12	1 334	**16 859**	1 403	133	144	5 604	1 136	1 156	536	—	2 742	14 116	7 728	43
1 947	76	14	1 403	**17 076**	1 124	109	202	4 995	1 273	1 116	489	41	2 961	14 826	9 454	44
2 039	356	42	1 323	**16 021**	845	140	231	4 005	1 389	1 012	544	—	2 540	7 614	4 247	45
2 157	759	15	1 337	**15 808**	585	108	175	3 367	1 428	999	462	—	2 199	4 756	3 637	46
2 328	871	31	1 156	**13 286**	405	102	130	3 158	1 362	940	982	—	1 259	1 504	1 294	47
17 298	2 185	270	13 191	**181 533**	15 901	986	1 256	71 869	12 846	15 828	11 400	400	29 397	194 508	103 362	48

	Län och områden samt storleksgrupper efter åkerarealen	Antal brukningsenheter	Åkerjordens användning i hektar												
			Höstvete	Höstråg	Vårvete	Vårråg	Korn	Havre	Blandsäd	Baljväxter	Potatis	Sockerbetor	Foderrotfrukter	Grönfoder av säd o. baljv.	Vall till hö
	17 a) Slättbygden														
1	Lägenheter m.m.	—	—	—	—	—	—	3	0	—	19	—	0	0	11
2	0,26— 1 hektar	412	1	1	4	0	—	44	4	—	41	—	3	4	149
3	1— 2 »	629	13	5	29	1	1	177	15	1	67	—	0	26	625
4	2— 5 »	1 010	58	28	157	2	9	756	44	6	141	—	3	70	1 846
5	5— 10 »	1 420	389	163	548	4	34	2 732	151	18	294	—	19	208	4 857
6	10— 15 »	903	463	198	551	2	57	2 908	200	25	235	—	42	212	4 649
7	15— 20 »	579	418	178	506	5	91	2 493	220	22	163	—	16	148	3 974
8	20— 30 »	507	502	215	728	0	102	3 020	305	23	163	—	18	157	4 684
9	30— 50 »	359	510	212	1 052	8	216	3 017	399	42	133	—	13	149	4 695
10	50—100 »	177	492	251	1 150	1	381	2 218	409	36	90	—	21	92	3 882
11	Över 100 »	71	413	256	920	—	459	1 474	369	51	68	—	23	100	2 960
12	Summa	6 067	3 259	1 507	5 645	23	1 350	18 842	2 116	224	1 414	—	158	1 166	32 332
	17 b) Centrala och västra Värmland														
13	Lägenheter m.m.	—	—	0	—	—	—	10	1	—	35	—	0	0	37
14	0,26— 1 hektar	1 877	5	2	22	0	2	153	9	2	120	—	3	14	888
15	1— 2 »	2 828	38	33	160	2	3	733	23	9	274	—	2	66	2 888
16	2— 5 »	4 644	327	202	749	10	26	3 127	80	24	639	—	9	226	9 124
17	5— 10 »	3 503	897	266	979	12	45	5 451	155	35	677	—	22	394	12 872
18	10— 15 »	870	423	102	347	7	22	2 314	93	14	212	—	11	169	5 123
19	15— 20 »	323	237	43	181	1	29	1 199	71	7	88	—	3	64	2 662
20	20— 30 »	154	143	27	124	1	29	767	78	3	47	—	2	49	1 681
21	30— 50 »	44	67	30	74	1	18	326	45	4	21	—	4	26	700
22	50—100 »	43	117	31	119	—	59	558	79	5	45	—	3	46	1 054
23	Över 100 »	11	96	10	117	—	86	155	231	4	36	—	4	49	635
24	Summa	14 297	2 350	746	2 872	34	319	14 793	865	107	2 194	—	63	1 103	37 664
	17 c) Bergslagen														
25	Lägenheter m.m.	—	—	—	—	—	—	—	—	—	3	—	0	1	5
26	0,26— 1 hektar	236	—	—	1	—	—	7	1	—	14	—	0	8	121
27	1— 2 »	260	—	—	3	—	0	44	5	1	25	—	0	22	272
28	2— 5 »	343	5	4	14	—	3	203	15	0	47	—	1	58	752
29	5— 10 »	300	30	20	69	—	9	469	37	4	61	—	4	81	1 168
30	10— 15 »	106	25	9	42	—	10	252	32	2	24	—	1	37	651
31	15— 20 »	42	21	6	27	—	8	162	4	4	11	—	0	20	359
32	20— 30 »	34	34	5	34	—	15	171	27	2	8	—	2	13	360
33	30— 50 »	12	6	1	15	—	5	109	21	3	13	—	1	15	197
34	50—100 »	7	5	8	18	—	13	51	53	—	17	—	1	10	166
35	Över 100 »	6	15	—	60	—	39	11	71	10	3	—	2	11	162
36	Summa	1 346	141	53	283	—	102	1 479	266	26	226	—	12	276	4 213
	17 d) Norra Värmland														
37	Lägenheter m.m.	—	—	—	—	—	—	0	—	1	10	—	0	0	15
38	0,26— 1 hektar	1 104	0	1	5	0	1	82	4	4	88	—	0	27	515
39	1— 2 »	1 123	4	15	28	1	10	282	15	6	133	—	2	48	1 132
40	2— 5 »	1 321	33	62	102	1	20	871	18	10	217	—	10	91	2 643
41	5— 10 »	476	60	72	89	1	14	669	20	6	120	—	8	60	1 783
42	10— 15 »	57	15	16	17	—	5	114	5	1	19	—	2	10	370
43	15— 20 »	8	1	2	4	—	3	23	—	—	3	—	0	2	76
44	20— 30 »	5	6	5	1	—	—	20	—	0	2	—	1	1	61
45	30— 50 »	6	3	9	1	—	4	27	—	—	5	—	1	2	61
46	50—100 »	1	—	—	—	—	—	12	12	—	—	—	—	—	35
47	Över 100 »	—	—	—	—	—	—	—	—	—	—	—	—	—	—
48	Summa	4 101	122	182	247	3	57	2 100	74	28	597	—	24	241	6 691

Annan vall	Oljeväxter	Andra växtslag	Helträda och obrukad åker	Summa åkerjord, hektar	Antal husdjur: Hästar 3 år och däröver	Unghästar och föl	Tjurar jämte oxar o. stutar	Kor	Kvigor	Kalvar	Får och lamm	Getter och killingar	Svin	Höns kläckta 1950 eller tidigare	Höns kläckta 1951	
—	—	0	2	**35**	362	1	4	32	4	5	25	17	48	5 473	5 973	1
12	1	7	17	**288**	2	—	—	94	13	4	32	—	37	3 290	1 383	2
40	—	12	51	**1 063**	14	1	—	444	34	55	46	—	172	5 669	3 589	3
226	1	20	195	**3 562**	170	4	4	1 556	167	220	138	6	578	11 475	6 249	4
892	21	29	812	**11 171**	1 168	38	22	4 619	702	798	258	13	2 109	19 805	10 730	5
1 130	24	12	939	**11 647**	1 135	82	38	4 431	858	889	198	1	2 227	13 433	7 331	6
1 209	45	10	887	**10 385**	830	64	68	3 460	752	657	282	-	2 042	9 885	5 238	7
1 492	59	12	1 055	**12 535**	814	73	129	3 700	984	789	270	40	2 267	12 383	8 007	8
1 670	343	39	1 145	**13 643**	668	108	183	3 329	1 171	829	485	--	2 268	6 835	3 782	9
1 569	722	9	1 086	**12 409**	461	97	137	2 517	1 087	730	329	--	1 646	3 623	2 340	10
1 654	777	24	997	**10 545**	326	85	95	2 249	1 084	711	965	--	1 171	1 472	849	11
9 894	1 993	174	7 186	**87 283**	5 950	553	680	26 431	6 856	5 687	3 028	77	14 565	93 343	55 471	12
0	—	1	6	**90**	40	2	2	100	6	15	33	3	76	5 310	3 563	13
57	—	5	88	**1 370**	38	1	1	820	60	149	155	3	257	3 532	1 641	14
188	—	6	228	**4 653**	191	2	4	3 119	239	565	385	1	923	9 109	3 555	15
829	2	16	911	**16 301**	1 972	33	27	9 386	899	1 944	1 409	4	2 492	21 332	8 684	16
1 885	4	22	1 823	**25 539**	3 262	129	95	11 766	1 467	2 499	1 835	9	3 946	27 557	13 075	17
973	7	9	791	**10 617**	1 114	79	76	4 046	664	871	608	--	1 510	8 776	3 727	18
593	13	2	403	**5 596**	510	69	60	1 826	333	445	208	--	609	3 733	1 714	19
371	12	1	283	**3 618**	261	36	55	1 009	221	271	129	1	576	1 966	1 130	20
210	7	3	138	**1 674**	132	30	32	492	128	136	43	—	245	640	388	21
444	37	4	236	**2 837**	106	11	33	686	278	199	133	—	538	1 063	1 261	22
392	61	3	125	**2 004**	56	17	23	658	211	157	17	—	67	32	45	23
5 942	143	72	5 032	**74 299**	7 682	409	408	33 908	4 506	7 251	4 955	21	11 239	83 050	38 783	24
0	—	1	0	**10**	4	—	—	13	—	3	--	-	12	486	85	25
5	—	0	16	**173**	5	—	1	152	11	23	8	—	36	519	162	26
28	—	0	19	**419**	28	—	—	349	37	69	8	—	80	1 302	448	27
42	—	0	37	**1 181**	155	—	10	783	76	156	11	--	186	1 651	655	28
169	—	2	98	**2 221**	271	2	24	1 179	150	237	84	—	695	2 513	1 657	29
135	—	2	65	**1 287**	129	—	12	527	87	93	116	3	191	1 056	489	30
79	5	0	34	**740**	54	—	12	267	41	43	32	--	79	472	751	31
76	5	1	55	**808**	40	—	17	261	65	54	77	--	108	457	307	32
81	6	--	28	**501**	25	2	11	130	74	38	--	—	15	107	59	33
137	—	2	15	**496**	15	—	5	164	63	70	—	—	15	70	36	34
282	33	4	34	**737**	23	—	12	251	67	72	—	—	21	—	400	35
1 034	49	12	401	**8 573**	749	4	104	4 076	671	858	336	3	1 438	8 633	5 049	36
1	—	0	3	**30**	13	—	—	61	3	18	30	8	47	442	244	37
18	—	0	35	**780**	67	—	2	938	92	327	302	67	259	1 167	366	38
33	—	0	50	**1 759**	194	2	5	1 646	155	421	633	72	467	1 822	595	39
79	—	6	193	**4 356**	720	3	13	2 903	298	787	1 301	113	830	3 603	1 480	40
137	—	4	213	**3 256**	427	12	24	1 564	206	397	664	34	464	1 932	975	41
53	—	2	46	**675**	58	3	10	212	30	60	108	5	54	438	346	42
14	—	—	10	**138**	9	—	4	51	10	11	14	--	12	26	25	43
8	—	—	10	**115**	9	—	1	25	3	2	13	--	10	20	10	44
78	—	0	12	**203**	20	—	5	54	16	9	16	—	12	32	18	45
7	—	—	—	**66**	3	—	—	—	—	—	—	—	--	--	—	46
—	—	—	—	**—**	—	—	—	—	—	—	—	—	—	--	--	47
428	—	12	572	**11 378**	1 520	20	64	7 454	813	2 032	3 081	299	2 155	9 482	4 059	48

	Län och områden samt storleksgrupper efter åkerarealen	Antal brukningsenheter	Åkerjordens användning i hektar													
			Höstvete	Höstråg	Vårvete	Vårråg	Korn	Havre	Blandsäd	Baljväxter	Potatis	Sockerbetor	Foderrotfrukter	Grönfoder av säd o. baljv.	Vall till hö
	18. Örebro län														
1	Lägenheter m.m.	—	—	—	—	—	—	31	—	—	79	—	—	0	63
2	0,26— 1 hektar	2 108	5	2	13	1	12	212	44	2	218	—	7	33	778
3	1— 2 »	1 988	59	52	110	2	11	559	57	4	281	—	9	101	1 741
4	2— 5 »	2 597	67	65	392	30	42	2 369	159	24	504	—	34	305	4 507
5	5— 10 »	2 322	302	247	1 006	83	118	5 127	333	67	600	—	86	413	7 586
6	10— 15 »	1 411	555	375	1 150	64	143	5 078	404	90	441	—	70	300	6 769
7	15— 20 »	952	617	343	1 281	39	201	4 613	298	84	307	—	52	203	5 696
8	20— 30 »	892	907	410	2 032	32	311	5 411	438	164	318	—	68	190	6 611
9	30— 50 »	560	940	334	2 193	32	457	4 697	414	151	231	—	46	138	5 666
10	50— 100 »	253	640	325	1 808	6	538	3 360	514	125	164	—	50	160	4 066
11	Över 100 »	118	807	330	2 282	18	1 030	2 663	540	116	181	—	78	164	3 708
12	Summa	13 201	4 899	2 483	12 267	307	2 863	34 120	3 201	827	3 324	—	500	2 007	47 191
	18 a) Södra skogsbygden														
13	Lägenheter m.m.	—	—	—	—	—	—	5	—	—	7	—	—	0	9
14	0,26— 1 hektar	217	—	2	1	0	—	18	—	1	30	—	0	2	80
15	1— 2 »	216	5	8	11	0	1	75	4	1	37	—	2	8	172
16	2— 5 »	437	24	30	70	16	5	467	24	3	100	—	10	56	717
17	5— 10 »	488	66	91	191	50	22	1 155	61	9	152	—	26	113	1 380
18	10— 15 »	262	81	126	165	29	30	994	87	9	96	—	13	80	1 199
19	15— 20 »	126	74	94	90	25	30	642	37	9	51	—	10	41	766
20	20— 30 »	92	74	111	126	19	46	606	55	10	37	—	12	32	720
21	30— 50 »	46	90	70	100	21	31	434	53	14	25	—	9	20	503
22	50— 100 »	24	79	51	102	3	46	322	46	7	30	—	14	31	385
23	Över 100 »	21	168	73	267	9	152	498	49	33	80	—	29	26	793
24	Summa	1 929	661	656	1 123	172	363	5 216	416	96	645	—	125	409	6 724
	18 b) Slättbygden														
25	Lägenheter m.m.	—	—	—	—	—	—	17	—	—	45	—	—	—	26
26	0,26— 1 hektar	1 046	5	—	9	1	10	136	31	0	120	—	6	3	312
27	1— 2 »	823	41	36	70	1	5	289	19	1	126	—	5	13	629
28	2— 5 »	855	31	26	199	7	13	904	50	9	172	—	15	42	1 290
29	5— 10 »	820	155	117	515	13	44	1 935	104	41	213	—	36	69	2 382
30	10— 15 »	721	372	216	767	23	79	2 667	147	60	224	—	42	77	3 081
31	15— 20 »	617	447	222	1 040	12	140	2 976	155	65	192	—	33	86	3 317
32	20— 30 »	660	731	275	1 735	10	232	3 900	281	144	229	—	47	87	4 466
33	30— 50 »	441	761	245	1 931	10	375	3 599	274	121	169	—	25	63	4 137
34	50— 100 »	187	476	219	1 486	3	421	2 412	312	88	87	—	19	87	2 706
35	Över 100 »	82	520	231	1 837	9	802	1 808	388	68	77	—	40	131	2 372
36	Summa	6 252	3 539	1 587	9 589	89	2 121	20 643	1 761	597	1 654	—	268	658	24 718
	18 c) Bergslagen														
37	Lägenheter m.m.	—	—	—	—	—	—	9	—	—	27	—	—	—	28
38	0,26— 1 hektar	845	—	—	3	—	2	58	13	1	68	—	1	28	386
39	1— 2 »	949	13	8	29	1	5	195	34	2	118	—	2	80	940
40	2— 5 »	1 305	12	9	123	7	24	998	85	12	232	—	9	207	2 500
41	5— 10 »	1 014	81	39	300	20	52	2 037	168	17	235	—	24	231	3 824
42	10— 15 »	428	102	33	218	12	34	1 417	170	21	121	—	15	143	2 489
43	15— 20 »	209	96	27	151	2	31	995	106	10	64	—	9	76	1 613
44	20— 30 »	140	102	24	171	3	33	905	102	10	52	—	9	71	1 425
45	30— 50 »	73	89	19	162	1	51	664	87	16	37	—	12	55	1 026
46	50— 100 »	42	85	55	220	—	71	626	156	30	47	—	17	42	975
47	Över 100 »	15	119	26	178	—	76	357	103	15	24	—	9	7	543
48	Summa	5 020	699	240	1 555	46	379	8 261	1 024	134	1 025	—	107	940	15 749

Annan vall	Oljeväxter	Andra växtslag	Helträda och obrukad åker	Summa åkerjord, hektar	Antal husdjur: Hästar 3 år och däröver	Unghästar och föl	Tjurar jämte oxar o. stutar	Kor	Kvigor	Kalvar	Får och lamm	Getter och killingar	Svin	Höns kläckta 1950 eller tidigare	Höns kläckta 1951	
—	—	5	6	**184**	375	2	1	131	12	5	31	14	277	19 485	11 500	1
27	5	25	77	**1 461**	27	—	4	882	61	120	36	3	310	13 766	6 560	2
71	15	34	116	**3 222**	95	1	9	1 882	161	267	106	5	693	17 553	8 921	3
299	30	64	227	**9 118**	1 111	14	37	5 585	651	955	276	10	2 057	31 083	17 286	4
844	148	61	644	**17 665**	2 341	40	116	9 503	1 462	1 662	274	6	4 237	34 889	19 926	5
1 306	401	31	960	**18 137**	2 021	72	170	8 296	1 613	1 501	264	3	4 047	28 189	18 423	6
1 373	777	40	977	**16 901**	1 403	48	192	6 588	1 533	1 185	339	—	3 432	18 229	11 364	7
2 093	1 790	75	1 306	**22 156**	1 345	65	272	7 440	2 280	1 531	278	—	4 536	18 264	13 044	8
2 277	2 569	67	1 329	**21 541**	989	79	226	5 838	2 178	1 459	285	—	3 185	11 234	8 258	9
1 941	2 672	97	1 257	**17 723**	658	84	168	3 878	1 777	1 223	334	—	1 532	7 399	5 598	10
2 957	3 654	141	1 350	**20 019**	636	97	307	4 133	2 246	1 618	166	—	823	2 850	1 850	11
13 188	12 061	640	8 249	**148 127**	11 001	502	1 502	54 156	13 974	11 526	2 389	41	25 129	202 941	122 730	12
—	—	1	—	**22**	7	1	—	21	2	1	2	—	31	3 928	2 942	13
3	—	2	5	**144**	7	—	—	105	3	9	4	—	39	1 600	482	14
10	2	4	8	**348**	13	—	3	215	17	26	30	—	98	2 173	826	15
43	7	4	22	**1 598**	263	2	12	1 113	130	185	55	—	474	6 512	2 898	16
145	27	3	146	**3 637**	572	9	32	2 259	333	397	64	—	1 020	7 577	3 986	17
196	18	2	205	**3 330**	434	21	36	1 647	308	277	68	2	910	5 740	3 532	18
157	47	4	138	**2 215**	227	4	43	987	213	170	10	—	550	2 882	1 664	19
135	77	1	173	**2 234**	166	6	43	886	206	178	86	—	501	1 672	987	20
132	144	6	145	**1 797**	90	14	35	482	195	120	152	—	313	861	520	21
186	177	—	119	**1 598**	79	10	21	451	211	162	128	—	173	765	1 004	22
505	564	26	212	**3 484**	137	27	44	816	436	405	124	—	274	554	231	23
1 512	1 063	53	1 173	**20 407**	1 995	94	269	8 982	2 054	1 930	723	2	4 383	34 264	19 072	24
—	—	2	2	**92**	313	—	1	60	3	2	29	9	223	11 737	6 556	25
10	5	19	32	**699**	7	—	2	286	17	29	10	—	160	8 531	4 413	26
20	12	20	35	**1 322**	19	—	—	620	55	63	39	4	351	10 172	5 820	27
95	22	23	82	**2 980**	218	—	5	1 621	178	214	51	—	839	14 842	8 731	28
313	117	16	293	**6 363**	745	9	26	3 179	501	528	42	—	1 892	15 663	9 548	29
626	377	14	619	**9 391**	969	15	65	4 130	858	740	59	—	2 226	15 961	11 545	30
883	720	34	698	**11 020**	861	33	90	4 144	1 021	771	265	—	2 212	12 635	8 130	31
1 596	1 668	55	997	**16 453**	952	41	170	5 345	1 699	1 113	88	—	3 389	14 480	10 335	32
1 851	2 330	53	1 039	**16 983**	754	51	145	4 564	1 744	1 163	104	—	2 484	9 219	7 091	33
1 420	2 381	89	934	**13 140**	442	69	103	2 665	1 240	854	173	—	1 150	6 043	4 045	34
2 102	2 850	114	999	**14 348**	408	58	204	2 865	1 601	1 015	29	—	205	1 944	1 455	35
8 916	10 482	439	5 730	**92 791**	5 688	276	811	29 479	8 917	6 492	889	13	15 131	121 227	77 669	36
—	—	2	4	**70**	55	1	—	50	7	2	—	5	23	3 820	2 002	37
14	—	4	40	**618**	13	—	2	491	41	82	22	3	111	3 635	1 665	38
41	1	10	73	**1 552**	63	1	6	1 047	89	178	37	1	244	5 208	2 275	39
161	1	37	123	**4 540**	630	12	20	2 851	343	556	170	10	744	9 729	5 657	40
386	4	42	205	**7 665**	1 024	22	58	4 065	628	737	168	6	1 325	11 649	6 392	41
484	6	15	136	**5 416**	618	36	69	2 519	447	484	137	1	911	6 488	3 346	42
333	10	2	141	**3 666**	315	11	59	1 457	299	244	64	—	670	2 712	1 570	43
362	45	19	136	**3 469**	227	18	59	1 209	375	240	104	—	646	2 112	1 722	44
294	95	8	145	**2 761**	145	14	46	792	239	176	29	—	388	1 154	647	45
335	114	8	204	**2 985**	137	5	44	762	326	207	33	—	209	591	549	46
350	240	1	139	**2 187**	91	12	59	452	209	198	13	—	344	352	164	47
2 760	516	148	1 346	**34 929**	3 318	132	422	15 695	3 003	3 104	777	26	5 615	47 450	25 989	48

	Län och områden samt storleksgrupper efter åkerarealen	Antal brukningsenheter	Åkerjordens användning i hektar												
			Höstvete	Höstråg	Vårvete	Vårråg	Korn	Havre	Blandsäd	Baljväxter	Potatis	Sockerbetor	Foderrotfrukter	Grönfoder av säd o. baljv.	Vall till hö
	19. Västmanlands län														
1	Lägenheter m.m.	—	—	—	—	—	—	8	1	—	59	—	—	0	35
2	0,26— 1 hektar	833	6	—	2	—	—	90	21	—	100	—	1	3	293
3	1— 2 »	644	29	6	22	—	1	206	69	2	77	—	2	14	491
4	2— 5 »	768	34	5	89	—	5	647	240	10	136	—	3	53	1 205
5	5— 10 »	1 013	255	41	394	2	27	1 985	788	78	239	—	10	167	3 185
6	10— 15 »	958	600	47	661	2	51	3 085	1 010	158	270	—	21	202	4 578
7	15— 20 »	854	765	63	965	8	56	3 569	1 418	231	250	—	13	185	5 250
8	20— 30 »	1 169	1 752	152	2 356	6	229	6 082	2 730	473	367	0	28	293	9 002
9	30— 50 »	881	2 328	235	3 477	2	481	6 340	2 936	614	321	—	28	274	8 958
10	50—100 »	448	2 244	257	3 318	4	598	5 068	2 144	519	205	—	28	229	6 821
11	Över 100 »	160	1 936	251	2 685	—	678	3 073	2 075	314	182	—	41	158	5 026
12	Summa	7 728	9 949	1 057	13 969	24	2 126	30 153	13 432	2 399	2 206	0	175	1 578	44 844
	19 a) Bergslagen														
13	Lägenheter m.m.	—	—	—	—	—	—	—	—	—	8	—	—	—	7
14	0,26— 1 hektar	109	—	—	—	—	—	9	—	—	13	—	—	1	53
15	1— 2 »	145	3	—	1	—	—	40	3	0	11	—	0	6	113
16	2— 5 »	191	3	0	11	—	0	175	22	2	30	—	1	24	354
17	5— 10 »	262	28	10	67	1	7	620	52	11	59	—	2	53	984
18	10— 15 »	204	74	10	81	1	5	785	48	15	58	—	3	56	1 190
19	15— 20 »	107	67	6	60	3	3	586	58	8	33	—	1	33	801
20	20— 30 »	84	82	11	69	—	10	581	85	16	32	—	4	32	860
21	30— 50 »	49	95	17	60	—	32	503	73	23	20	—	5	17	623
22	50—100 »	21	86	19	71	—	18	369	75	8	13	—	1	16	496
23	Över 100 »	13	128	25	64	—	33	353	218	4	24	—	7	40	811
24	Summa	1 185	566	98	484	5	108	4 021	634	87	301	—	24	278	6 292
	19 b) Slättbygden														
25	Lägenheter m.m.	—	—	—	—	—	—	8	1	—	51	—	—	0	28
26	0,26— 1 hektar	724	6	—	2	—	—	81	21	—	87	—	1	2	240
27	1— 2 »	499	26	6	21	—	1	166	66	2	66	—	2	8	378
28	2— 5 »	577	31	5	78	—	5	472	218	8	106	—	2	29	851
29	5— 10 »	751	227	31	327	1	20	1 365	736	67	180	—	8	114	2 201
30	10— 15 »	754	526	37	580	1	46	2 300	962	143	212	—	18	146	3 388
31	15— 20 »	747	698	57	905	5	53	2 983	1 360	223	217	—	12	152	4 449
32	20— 30 »	1 085	1 670	141	2 287	6	219	5 501	2 645	457	335	0	24	261	8 142
33	30— 50 »	832	2 233	218	3 417	2	449	5 837	2 863	591	301	—	23	257	8 335
34	50—100 »	427	2 158	238	3 247	4	580	4 699	2 069	511	192	—	27	213	6 325
35	Över 100 »	147	1 808	226	2 621	—	645	2 720	1 857	310	158	—	34	118	4 215
36	Summa	6 543	9 383	959	13 485	19	2 018	26 132	12 798	2 312	1 905	0	151	1 300	38 552
	20. Kopparbergs län														
37	Lägenheter m.m.	—	0	—	0	—	2	16	0	—	72	—	0	2	268
38	0,26— 1 hektar	4 632	2	1	3	—	35	180	22	1	226	—	4	77	2 227
39	1— 2 »	3 765	15	12	19	0	114	727	56	2	314	—	11	210	4 221
40	2— 5 »	5 914	146	119	143	7	580	3 516	411	6	720	—	61	734	13 642
41	5— 10 »	3 535	563	252	302	7	638	5 662	854	18	655	—	110	780	15 089
42	10— 15 »	1 142	688	129	224	6	252	3 455	578	25	264	—	56	334	6 826
43	15— 20 »	628	629	104	171	2	171	2 635	549	27	179	—	42	220	4 868
44	20— 30 »	419	576	98	201	3	212	2 321	591	23	134	—	28	179	4 170
45	30— 50 »	178	332	90	161	—	220	1 442	485	25	85	—	23	107	2 697
46	50—100 »	73	182	53	134	—	304	908	453	14	51	—	18	83	1 793
47	Över 100 »	15	51	12	1	—	176	417	154	4	21	—	9	26	716
48	Summa	20 301	3 184	870	1 359	25	2 704	21 279	4 153	145	2 721	—	362	2 752	56 517

Annan vall	Oljeväxter	Andra växtslag	Helträda och obrukad åker	Summa åkerjord, hektar	Antal husdjur: Hästar 3 år och däröver	Unghästar och föl	Tjurar jämte oxar o. stutar	Kor	Kvigor	Kalvar	Får och lamm	Getter och killingar	Svin	Höns kläckta 1950 eller tidigare	Höns kläckta 1951	
1	--	1	2	**107**	318	4	2	73	17	10	15	9	386	13 348	11 549	1
10	2	4	21	**553**	21	—	1	180	12	16	14	4	424	8 407	6 217	2
79	5	12	36	**1 051**	20	—	—	453	43	65	21	3	262	6 384	3 786	3
130	3	24	120	**2 704**	198	1	4	1 303	153	202	43	--	635	8 890	5 664	4
322	33	34	498	**8 058**	939	13	26	3 741	646	589	145	8	2 318	14 321	8 409	5
728	56	28	937	**12 434**	1 274	29	54	5 247	1 093	878	107	3	2 791	14 388	9 419	6
1 044	145	12	1 279	**15 253**	1 197	45	131	5 924	1 448	1 060	202	1	3 052	13 167	9 942	7
2 553	522	43	2 826	**29 414**	1 826	117	214	9 797	2 773	1 910	424	—	5 322	25 338	20 569	8
3 408	1 381	64	3 287	**34 134**	1 579	127	242	9 291	3 159	2 088	241	—	4 644	16 882	13 598	9
3 249	2 309	59	3 215	**30 267**	1 042	121	190	6 669	2 533	1 651	213	—	2 898	9 234	8 341	10
3 722	3 319	58	2 787	**26 305**	678	120	146	4 934	2 429	1 379	518	—	1 717	7 011	6 463	11
15 246	7 775	339	15 008	**160 280**	9 092	577	1 010	47 612	14 306	9 848	1 943	28	24 449	137 370	103 957	12
1	—	0	—	**16**	10	—	—	13	3	2	3	3	25	1 196	761	13
2	1	0	2	**81**	5	—	—	33	2	4	—	—	12	423	141	14
53	—	2	4	**236**	4	—	—	138	15	16	—	—	55	660	196	15
44	—	1	20	**687**	73	1	2	403	41	61	7	—	167	1 369	655	16
85	4	3	77	**2 063**	297	4	14	1 021	163	185	104	—	358	2 802	1 135	17
129	4	0	130	**2 589**	296	4	22	1 181	207	182	23	1	377	1 933	897	18
158	—	—	101	**1 918**	170	3	32	780	197	112	42	—	256	1 343	665	19
188	0	—	111	**2 081**	165	8	43	767	163	129	29	—	278	864	608	20
214	6	5	132	**1 825**	102	3	32	532	202	101	22	—	150	825	424	21
247	25	8	133	**1 585**	68	7	21	450	150	122	—	—	41	263	124	22
511	41	13	170	**2 442**	120	9	37	869	294	212	—	—	19	68	33	23
1 632	81	32	880	**15 523**	1 310	39	203	6 187	1 437	1 126	230	4	1 738	11 746	5 639	24
—	—	1	2	**91**	308	4	2	60	14	8	12	6	361	12 152	10 788	25
8	1	4	19	**472**	16	—	1	147	10	12	14	4	412	7 984	6 076	26
26	5	10	32	**815**	16	—	—	315	28	49	21	3	207	5 724	3 590	27
86	3	23	100	**2 017**	125	—	2	900	112	141	36	—	468	7 521	5 009	28
237	29	31	421	**5 995**	642	9	12	2 720	483	404	41	8	1 960	11 519	7 274	29
599	52	28	807	**9 845**	978	25	32	4 066	886	696	84	2	2 414	12 455	8 522	30
886	145	12	1 178	**13 335**	1 027	42	99	5 144	1 251	948	160	1	2 796	11 824	9 277	31
2 365	522	43	2 715	**27 333**	1 661	109	171	9 030	2 610	1 781	395	—	5 044	24 474	19 961	32
3 194	1 375	59	3 155	**32 309**	1 477	124	210	8 759	2 957	1 987	219	—	4 494	16 057	13 174	33
3 002	2 284	51	3 082	**28 682**	974	114	169	6 219	2 383	1 529	213	—	2 857	8 971	8 217	34
3 211	3 278	45	2 617	**23 863**	558	111	109	4 065	2 135	1 167	518	—	1 698	6 943	6 430	35
13 614	7 694	307	14 128	**144 757**	7 782	538	807	41 425	12 869	8 722	1 713	24	22 711	125 624	98 318	36
1	—	2	7	**370**	443	2	—	332	23	55	50	58	530	13 003	19 852	37
38	1	6	153	**2 976**	273	—	9	2 030	181	389	295	93	291	8 707	11 881	38
59	1	9	198	**5 968**	603	2	20	4 152	369	773	400	127	707	8 004	5 966	39
276	1	15	548	**20 925**	3 308	28	62	12 631	1 397	2 275	1 527	265	2 493	18 478	15 127	40
742	2	26	905	**26 605**	3 489	57	98	12 601	1 737	2 133	1 545	108	3 432	20 519	16 885	41
795	7	11	819	**14 469**	1 489	31	56	5 984	1 057	1 095	640	13	2 608	10 960	10 260	42
843	13	7	698	**11 158**	935	46	71	4 322	860	811	388	5	2 067	8 835	9 304	43
904	13	7	623	**10 083**	665	18	97	3 356	742	685	455	2	1 945	5 399	6 098	44
611	52	3	398	**6 731**	351	20	73	1 930	504	460	104	4	1 061	1 931	1 800	45
678	35	5	289	**5 000**	215	8	47	1 341	423	367	34	—	765	1 023	1 859	46
400	2	6	107	**2 102**	96	7	20	579	301	213	4	—	181	189	227	47
5 347	127	97	4 745	**106 387**	11 867	219	553	49 258	7 594	9 256	5 442	675	16 080	97 048	99 259	48

TAB. 10 (forts.). ANTAL BRUKNINGSENHETER, ÅKERJORDENS ANVÄNDNING OCH INOM VARJE LÄN OCH NATURLIGT JORDBRUKSOMRÅDE ENLIGT 1952 ÅRS INDELNING

	Län och områden samt storleksgrupper efter åkerarealen	Antal brukningsenheter	Åkerjordens användning i hektar												
			Höstvete	Höstråg	Vårvete	Vårråg	Korn	Havre	Blandsäd	Baljväxter	Potatis	Sockerbetor	Foderrotfrukter	Grönfoder av såd o. baljv.	Vall till hö
	20 a) Bergslagen														
1	Lägenheter m.m.	—	—	—	—	—	—	5	—	—	10	—	0	—	12
2	0,26— 1 hektar	430	0	—	0	—	1	17	4	1	29	—	1	18	204
3	1— 2 »	308	—	—	3	—	3	56	5	1	44	—	1	34	340
4	2— 5 »	448	4	5	14	1	22	316	38	0	72	—	2	86	961
5	5— 10 »	280	18	6	32	0	27	476	57	1	64	—	3	69	1 140
6	10— 15 »	86	14	2	24	1	13	256	53	—	25	—	2	31	543
7	15— 20 »	27	17	3	8	2	9	101	13	2	14	—	1	12	260
8	20— 30 »	20	11	3	23	—	9	115	27	0	11	—	0	9	227
9	30— 50 »	16	19	—	13	—	19	127	35	1	11	—	1	22	277
10	50—100 »	14	18	8	14	—	47	180	71	1	13	—	1	18	409
11	Över 100 »	3	8	2	—	—	36	69	4	1	6	—	—	7	127
12	Summa	1 632	109	29	131	4	186	1 718	307	8	299	—	12	306	4 500
	20 b) Östra Dalarne														
13	Lägenheter m.m.	—	—	—	—	—	—	7	—	—	22	—	0	—	22
14	0,26— 1 hektar	721	0	0	1	—	0	48	5	0	45	—	2	15	319
15	1— 2 »	630	7	3	6	0	4	189	9	0	45	—	2	40	671
16	2— 5 »	1 126	64	17	57	2	31	931	53	4	125	—	9	166	2 337
17	5— 10 »	1 374	413	60	169	2	68	2 675	278	12	238	—	29	353	5 417
18	10— 15 »	865	648	92	177	3	136	2 770	414	24	188	—	39	250	4 926
19	15— 20 »	557	601	86	156	0	115	2 395	514	25	150	—	33	193	4 189
20	20— 30 »	383	565	88	175	3	185	2 159	549	22	117	—	25	155	3 742
21	30— 50 »	150	309	79	131	—	190	1 231	425	23	68	—	19	75	2 149
22	50—100 »	53	164	30	120	—	227	701	329	13	32	—	16	55	1 147
23	Över 100 »	11	43	5	1	—	126	348	133	3	14	—	9	19	542
24	Summa	5 870	2 814	460	993	10	1 082	13 454	2 709	126	1 044	—	183	1 321	25 461
	20 c) Mellanbygden														
25	Lägenheter m.m.	—	0	—	0	—	2	4	0	—	37	—	0	1	216
26	0,26— 1 hektar	3 028	2	1	2	—	33	110	13	0	131	—	1	28	1 452
27	1— 2 »	2 426	8	9	10	0	104	467	42	1	197	—	6	85	2 686
28	2— 5 »	3 879	78	97	72	4	509	2 188	319	2	467	—	46	326	9 164
29	5— 10 »	1 800	132	186	101	5	536	2 475	519	5	337	—	77	309	8 072
30	10— 15 »	183	26	35	23	2	102	423	110	1	50	—	15	47	1 282
31	15— 20 »	44	11	15	7	—	47	139	22	0	15	—	8	15	419
32	20— 30 »	15	0	7	3	—	17	46	15	1	5	—	3	13	188
33	30— 50 »	12	4	11	17	—	11	84	25	1	6	—	3	10	271
34	50—100 »	6	—	15	—	—	30	27	53	—	6	—	1	10	237
35	Över 100 »	1	—	5	—	—	14	—	17	—	1	—	—	—	47
36	Summa	11 394	261	381	235	11	1 405	5 963	1 135	11	1 252	—	160	844	24 034
	20 d) Fjällbygden														
37	Lägenheter m.m.	—	—	—	—	—	—	0	—	—	3	—	—	1	18
38	0,26— 1 hektar	453	—	—	—	—	1	5	0	—	21	—	0	16	252
39	1— 2 »	401	—	—	—	—	3	15	0	—	28	—	2	51	524
40	2— 5 »	461	—	—	—	—	18	81	1	0	56	—	4	156	1 180
41	5— 10 »	81	—	—	—	—	7	36	—	—	16	—	1	49	460
42	10— 15 »	8	—	—	—	—	1	6	1	—	1	—	—	6	75
43	15— 20 »	—	—	—	—	—	—	—	—	—	—	—	—	—	—
44	20— 30 »	1	—	—	—	—	1	1	—	—	1	—	—	2	13
45	30— 50 »	—	—	—	—	—	—	—	—	—	—	—	—	—	—
46	50—100 »	—	—	—	—	—	—	—	—	—	—	—	—	—	—
47	Över 100 »	—	—	—	—	—	—	—	—	—	—	—	—	—	—
48	Summa	1 405	—	—	—	—	31	144	2	0	126	—	7	281	2 522

Annan vall	Oljeväxter	Andra växtslag	Helträda och obrukad åker	Summa åkerjord, hektar	Antal husdjur: Hästar 3 år och däröver	Unghästar och föl	Tjurar jämte oxar o. stutar	Kor	Kvigor	Kalvar	Får och lamm	Getter och killingar	Svin	Höns kläckta 1950 eller tidigare	Höns kläckta 1951	
0	—	0	1	**28**	18	—	—	38	2	1	—	3	18	2 012	2 054	1
9	—	0	14	**298**	15	—	1	216	15	34	30	2	46	990	551	2
11	—	0	14	**512**	35	—	—	370	37	85	32	—	77	890	494	3
31	—	2	31	**1 585**	282	3	8	1 019	151	218	178	5	328	2 060	1 126	4
70	—	1	60	**2 024**	293	9	12	1 096	186	171	204	—	252	1 632	1 214	5
67	—	—	40	**1 071**	120	2	15	498	98	96	51	—	109	601	386	6
31	—	—	11	**484**	48	2	7	185	46	39	31	—	48	185	70	7
35	—	—	15	**485**	39	1	9	148	32	28	18	—	24	93	44	8
45	—	—	29	**599**	42	3	14	211	67	66	24	—	27	49	82	9
133	3	1	55	**972**	35	1	10	250	84	54	—	—	63	201	102	10
60	—	—	54	**374**	36	4	4	170	29	24	4	—	9	39	—	11
492	3	4	324	**8 432**	963	25	80	4 201	747	816	572	10	1 001	8 752	6 123	12
0	—	1	1	**53**	357	—	—	52	2	6	11	34	104	6 140	7 811	13
19	1	3	25	**483**	21	—	1	164	11	22	36	15	60	1 664	1 367	14
23	1	4	36	**1 040**	46	—	1	426	29	48	37	22	166	2 875	2 222	15
102	—	8	134	**4 040**	439	3	7	2 054	237	301	403	61	627	6 905	5 674	16
373	—	19	475	**10 581**	1 274	12	29	5 089	730	798	709	47	1 854	11 747	9 906	17
626	6	9	708	**11 016**	1 090	18	31	4 624	837	841	457	5	2 305	9 724	9 486	18
765	13	7	656	**9 898**	807	33	58	3 882	775	717	332	5	1 958	8 383	9 063	19
844	13	5	578	**9 225**	597	15	81	3 114	678	632	333	2	1 902	5 231	5 839	20
535	51	3	362	**5 650**	266	15	50	1 562	407	358	76	4	1 006	1 762	1 631	21
461	30	4	234	**3 563**	145	7	31	923	282	251	34	—	701	802	1 757	22
312	2	6	53	**1 616**	53	2	14	370	240	166	—	—	172	150	227	23
4 060	117	69	3 262	**57 165**	5 095	105	303	22 260	4 228	4 140	2 428	195	10 855	55 383	54 983	24
1	—	1	5	**267**	45	1	—	186	15	28	22	—	383	4 851	8 977	25
9	—	2	108	**1 892**	140	—	2	1 118	88	205	108	21	164	5 928	9 842	26
23	—	5	140	**3 783**	384	2	12	2 534	224	440	192	47	426	3 951	3 046	27
109	1	5	378	**13 765**	2 280	22	31	8 156	863	1 427	644	108	1 460	9 035	8 181	28
289	2	6	364	**13 415**	1 838	34	56	6 111	789	1 101	576	50	1 299	6 925	5 727	29
96	1	2	71	**2 286**	271	11	10	832	119	153	124	5	188	615	388	30
47	0	0	31	**776**	80	11	6	255	39	55	25	—	61	267	171	31
22	—	2	30	**352**	28	2	6	82	29	24	104	—	19	75	215	32
31	1	0	7	**482**	43	2	9	157	30	36	4	—	28	120	87	33
84	2	—	—	**465**	35	—	6	168	57	62	—	—	1	20	—	34
28	—	—	—	**112**	7	1	2	39	32	23	—	—	—	—	—	35
739	7	23	1 134	**37 595**	5 151	86	140	19 638	2 285	3 554	1 799	231	4 029	31 787	36 634	36
—	—	0	0	**22**	23	1	—	56	4	20	17	21	25	—	1 010	37
1	—	1	6	**303**	97	—	5	532	67	128	121	55	21	125	121	38
2	—	—	8	**633**	138	—	7	822	79	200	139	58	38	288	204	39
34	—	—	5	**1 535**	307	—	16	1 402	146	329	302	91	78	478	146	40
10	—	—	6	**585**	84	2	1	305	32	63	56	11	27	215	38	41
6	—	—	—	**96**	8	—	—	30	3	5	8	3	6	20	—	42
—	—	—	—	—	—	—	—	—	—	—	—	—	—	—	—	43
3	—	—	—	**21**	1	—	1	12	3	1	—	—	—	—	—	44
—	—	—	—	—	—	—	—	—	—	—	—	—	—	—	—	45
—	—	—	—	—	—	—	—	—	—	—	—	—	—	—	—	46
—	—	—	—	—	—	—	—	—	—	—	—	—	—	—	—	47
56	—	1	25	**3 195**	658	3	30	3 159	334	746	643	239	195	1 126	1 519	48

TAB. 10 (forts.). ANTAL BRUKNINGSENHETER, ÅKERJORDENS ANVÄNDNING OCH INOM VARJE LÄN OCH NATURLIGT JORDBRUKSOMRÅDE ENLIGT 1952 ÅRS INDELNING

	Län och områden samt storleksgrupper efter åkerarealen	Antal brukningsenheter	Åkerjordens användning i hektar												
			Höstvete	Höstråg	Vårvete	Vårråg	Korn	Havre	Blandsäd	Baljväxter	Potatis	Sockerbetor	Foderrotfrukter	Grönfoder av säd o. baljv.	Vall till hö
	21. Gävleborgs län														
1	Lägenheter m.m.	—	—	—	0	—	2	9	1	—	53	—	0	0	79
2	0,26— 1 hektar	1 824	0	0	4	0	30	86	25	0	130	—	6	20	982
3	1— 2 »	2 374	2	1	22	1	160	422	166	2	244	—	4	114	2 800
4	2— 5 »	4 043	10	4	113	13	682	2 167	772	5	685	—	20	258	9 327
5	5— 10 »	4 315	41	15	515	23	1 411	5 978	1 813	17	1 040	—	73	443	19 756
6	10— 15 »	2 007	74	15	607	34	932	5 002	1 434	29	720	—	64	320	14 033
7	15— 20 »	801	91	22	450	20	448	2 831	781	17	331	—	33	151	7 377
8	20— 30 »	424	81	18	415	16	278	1 862	735	16	189	—	30	88	5 155
9	30— 50 »	108	40	6	237	3	115	751	255	9	65	—	10	37	1 909
10	50—100 »	39	30	29	93	3	132	428	233	12	61	—	4	30	1 092
11	Över 100 »	11	43	5	91	—	161	333	116	3	27	—	4	17	887
12	Summa	15 946	412	115	2 547	113	4 351	19 869	6 331	110	3 545	—	248	1 478	63 397
	21 a) Gästrikland														
13	Lägenheter m.m.	—	—	—	0	—	0	4	—	—	19	—	0	—	16
14	0,26— 1 hektar	384	—	—	1	—	3	18	5	0	33	—	2	3	199
15	1— 2 »	413	1	—	7	0	2	90	7	0	46	—	0	18	482
16	2— 5 »	857	4	2	42	8	34	552	79	1	178	—	2	80	2 032
17	5— 10 »	1 127	27	6	168	6	96	1 938	222	4	327	—	13	208	5 085
18	10— 15 »	596	52	10	191	18	97	1 769	235	12	284	—	10	175	3 964
19	15— 20 »	277	53	11	137	9	67	1 113	175	7	143	—	8	84	2 458
20	20— 30 »	163	56	8	159	9	50	789	211	11	81	—	13	45	1 910
21	30— 50 »	47	29	2	77	2	37	354	76	5	25	—	3	26	838
22	50—100 »	19	17	26	61	2	73	194	110	9	43	—	1	19	510
23	Över 100 »	8	34	5	65	—	87	264	104	2	24	—	2	17	683
24	Summa	3 891	273	70	908	54	546	7 085	1 224	51	1 203	—	54	675	18 177
	21 b) Hälsinglands kustland														
25	Lägenheter m.m.	—	—	—	—	—	2	4	1	—	28	—	—	0	49
26	0,26— 1 hektar	1 094	0	0	3	0	20	58	18	0	75	—	3	12	562
27	1— 2 »	1 545	1	1	14	1	119	297	138	1	155	—	4	65	1 764
28	2— 5 »	2 447	6	2	69	5	450	1 355	580	4	378	—	16	116	5 430
29	5— 10 »	2 627	14	8	338	16	1 016	3 510	1 383	11	576	—	49	194	11 962
30	10— 15 »	1 253	22	5	409	16	693	2 957	1 082	17	382	—	45	129	8 832
31	15— 20 »	477	37	10	308	11	341	1 599	557	9	169	—	21	59	4.466
32	20— 30 »	243	25	10	255	7	210	1 017	486	5	100	—	15	40	3 028
33	30— 50 »	58	11	4	160	1	63	379	171	4	39	—	7	10	1 017
34	50—100 »	14	10	2	28	1	39	143	93	1	12	—	3	10	405
35	Över 100 »	3	9	—	26	—	74	69	12	1	3	—	2	—	204
36	Summa	9 761	135	42	1 610	58	3 027	11 388	4 521	53	1 917	—	165	635	37 719
	21 c) Inlandet														
37	Lägenheter m.m.	—	—	—	—	—	—	1	—	—	6	—	0	—	14
38	0,26— 1 hektar	346	—	—	—	—	7	10	2	0	22	—	1	5	221
39	1— 2 »	416	—	—	1	—	39	35	21	1	43	—	0	31	554
40	2— 5 »	739	0	—	2	—	198	260	113	0	129	—	2	62	1 865
41	5— 10 »	561	—	1	9	1	299	530	208	2	137	—	11	41	2 709
42	10— 15 »	158	0	—	7	—	142	276	117	0	54	—	9	16	1 237
43	15— 20 »	47	1	1	5	—	40	119	49	1	19	—	4	8	453
44	20— 30 »	18	—	0	1	—	18	56	38	—	8	—	2	3	217
45	30— 50 »	3	—	—	—	—	15	18	8	0	1	—	—	1	54
46	50—100 »	6	3	1	4	—	20	91	30	2	6	—	—	1	177
47	Över 100 »	—	—	—	—	—	—	—	—	—	—	—	—	—	—
48	Summa	2 294	4	3	29	1	778	1 396	586	6	425	—	29	168	7 501

Annan vall	Oljeväxter	Andra växtslag	Helträda och obrukad åker	Summa åkerjord, hektar	Antal husdjur: Hästar 3 år och däröver	Unghästar och föl	Tjurar jämte oxar o. stutar	Kor	Kvigor	Kalvar	Får och lamm	Getter och killingar	Svin	Höns kläckta 1950 eller tidigare	Höns kläckta 1951	
1	—	3	4	**152**	478	9	9	351	33	44	64	39	450	12 506	8 068	1
23	0	14	58	**1 378**	49	—	1	660	56	82	56	72	234	2 772	1 730	2
78	1	27	72	**4 116**	218	5	8	2 520	237	359	235	151	784	7 091	5 665	3
304	0	84	165	**14 609**	1 727	19	36	8 579	919	1 381	1 038	303	2 454	13 556	9 380	4
1 276	4	170	232	**32 807**	4 367	125	197	16 838	2 445	3 168	3 742	249	4 755	20 022	13 144	5
1 668	17	142	229	**25 320**	2 888	113	225	10 962	2 067	2 254	2 922	97	3 669	13 147	8 268	6
1 189	2	87	207	**14 037**	1 276	58	188	5 359	1 179	1 150	1 425	55	1 780	5 766	3 349	7
1 008	11	84	246	**10 232**	789	57	145	3 416	851	885	675	18	1 171	3 400	1 672	8
486	13	48	77	**4 061**	226	32	52	1 200	369	354	254	—	447	577	541	9
425	12	11	89	**2 684**	146	13	39	733	261	195	17	—	110	232	59	10
283	42	10	103	**2 125**	120	16	40	711	333	274	—	—	345	39	15	11
6 741	102	680	1 482	**111 521**	12 284	447	940	51 329	8 750	10 146	10 428	984	16 199	79 108	51 891	12
—	—	1	1	**41**	388	7	3	73	12	10	8	4	137	1 834	1 338	13
3	—	1	15	**283**	11	—	—	96	16	10	25	1	49	626	482	14
17	1	7	26	**704**	28	—	—	276	34	31	31	2	124	1 224	1 176	15
72	—	19	69	**3 174**	349	4	1	1 432	151	212	73	22	433	3 005	1 843	16
383	2	28	128	**8 641**	1 063	30	38	4 166	663	684	367	13	1 012	4 706	2 844	17
543	12	36	131	**7 539**	803	32	63	3 252	600	630	209	3	888	3 254	1 876	18
471	1	14	125	**4 876**	417	13	68	1 868	441	393	204	1	489	1 834	954	19
394	7	31	150	**3 924**	311	27	58	1 362	346	307	104	1	310	1 232	481	20
193	5	26	43	**1 741**	103	19	23	520	153	155	37	—	104	321	219	21
218	12	2	63	**1 360**	69	8	23	415	138	117	14	—	57	124	7	22
202	42	3	73	**1 607**	105	14	36	645	279	243	—	—	343	20	—	23
2 496	82	168	824	**33 890**	3 647	154	313	14 105	2 833	2 792	1 072	47	3 946	18 180	11 220	24
1	—	2	2	**89**	63	2	6	234	18	26	48	35	264	9 937	6 248	25
19	0	13	30	**813**	26	—	1	399	32	41	14	71	136	1 686	1 155	26
52	—	18	37	**2 667**	116	5	6	1 701	164	219	125	142	506	5 345	4 179	27
190	0	59	61	**8 721**	934	12	22	5 335	585	776	524	266	1 518	8 224	6 545	28
768	2	123	75	**20 045**	2 706	90	115	10 454	1 522	2 011	2 375	224	3 146	12 767	8 770	29
1 010	5	98	80	**15 782**	1 869	80	143	6 893	1 334	1 444	2 198	86	2 572	8 836	5 732	30
648	1	64	68	**8 368**	791	42	109	3 181	688	680	1 003	54	1 187	3 460	2 072	31
575	4	52	75	**5 904**	452	29	79	1 933	475	547	455	15	809	1 938	971	32
282	8	17	32	**2 205**	117	13	28	637	202	185	212	—	313	231	272	33
152	—	3	25	**927**	59	2	11	222	91	51	3	—	40	108	52	34
81	—	7	30	**518**	15	2	4	66	54	31	—	—	2	19	15	35
3 778	20	456	515	**66 039**	7 148	277	524	31 055	5 165	6 011	6 957	893	10 493	52 551	36 011	36
—	—	0	1	**22**	27	—	—	44	3	8	8	—	49	735	482	37
1	—	0	13	**282**	12	—	—	165	8	31	17	—	49	460	93	38
9	—	2	9	**745**	74	—	2	543	39	109	79	7	154	522	310	39
42	—	6	35	**2 714**	444	3	13	1 812	183	393	441	15	503	2 327	992	40
125	0	19	29	**4 121**	598	5	44	2 218	260	473	1 000	12	597	2 549	1 530	41
115	—	8	18	**1 999**	216	1	19	817	133	180	515	8	209	1 057	660	42
70	0	9	14	**793**	68	3	11	310	50	77	218	—	104	472	323	43
39	—	1	21	**404**	26	1	8	121	30	31	116	2	52	230	220	44
11	—	5	2	**115**	6	—	1	43	14	14	5	—	30	25	50	45
55	—	6	1	**397**	18	3	5	96	32	27	—	—	13	—	—	46
—	—	—	—	**—**	—	—	—	—	—	—	—	—	—	—	—	47
467	0	56	143	**11 592**	1 489	16	103	6 169	752	1 343	2 399	44	1 760	8 377	4 660	48

TAB. 10 (forts.). ANTAL BRUKNINGSENHETER, ÅKERJORDENS ANVÄNDNING OCH INOM VARJE LÄN OCH NATURLIGT JORDBRUKSOMRÅDE ENLIGT 1952 ÅRS INDELNING

	Län och områden samt storleksgrupper efter åkerarealen	Antal brukningsenheter	Åkerjordens användning i hektar												
			Höstvete	Höstråg	Vårvete	Vårråg	Korn	Havre	Blandsäd	Baljväxter	Potatis	Sockerbetor	Foderrotfrukter	Grönfoder av säd o. baljv.	Vall till hö
	22. Västernorrlands län														
1	Lägenheter m.m.	—	—	—	—	—	2	1	—	—	24	—	—	0	73
2	0,26— 1 hektar	2 611	0	—	1	—	66	21	35	1	174	—	2	122	1 563
3	1— 2 »	5 184	0	0	7	5	483	134	218	6	557	—	14	624	6 551
4	2— 5 »	8 224	7	2	49	13	2 471	1 121	1 176	14	1 429	—	33	1 308	20 674
5	5— 10 »	5 400	12	12	162	25	3 644	2 238	2 686	31	1 538	—	58	935	25 934
6	10— 15 »	933	10	6	70	11	876	788	922	16	362	—	25	202	6 955
7	15— 20 »	221	5	4	31	5	286	311	325	8	103	—	14	52	2 243
8	20— 30 »	100	2	9	17	4	222	197	198	11	56	—	8	36	1 355
9	30— 50 »	38	3	11	12	4	116	91	151	9	43	—	6	29	725
10	50—100 »	11	0	3	1	—	118	37	36	11	11	—	9	11	307
11	Över 100 »	5	—	—	—	—	95	51	56	10	8	—	7	3	306
12	Summa	22 727	39	47	350	67	8 379	4 990	5 803	117	4 305	—	176	3 322	66 686
	22 a) Kustlandet														
13	Lägenheter m.m.	—	—	—	—	—	1	1	—	—	16	—	—	—	48
14	0,26— 1 hektar	1 485	0	—	1	—	39	14	22	1	110	—	1	65	877
15	1— 2 »	2 937	0	0	6	4	297	67	143	4	330	—	8	322	3 681
16	2— 5 »	4 156	6	1	38	10	1 296	532	713	9	755	—	20	540	10 397
17	5— 10 »	3 630	9	8	135	20	2 642	1 445	2 037	22	1 099	—	39	516	17 403
18	10— 15 »	724	9	4	63	11	707	615	754	14	285	—	20	134	5 341
19	15— 20 »	174	5	4	25	5	241	235	272	8	82	—	11	35	1 749
20	20— 30 »	79	2	9	14	4	175	140	166	11	46	—	7	29	1 062
21	30— 50 »	34	3	7	12	4	102	82	136	8	38	—	4	18	644
22	50—100 »	9	0	3	1	—	98	27	32	6	10	—	8	9	241
23	Över 100 »	5	—	—	—	—	95	51	56	10	8	—	7	3	306
24	Summa	13 233	34	36	295	58	5 693	3 209	4 331	93	2 779	—	125	1 671	41 749
	22 b) Inlandet														
25	Lägenheter m.m.	—	—	—	—	—	1	—	—	—	8	—	—	0	24
26	0,26— 1 hektar	1 066	—	—	—	—	25	7	12	0	60	—	1	55	645
27	1— 2 »	2 070	0	0	1	1	177	66	72	2	204	—	5	279	2 634
28	2— 5 »	3 759	1	1	11	3	1 115	578	449	5	616	—	13	691	9 452
29	5— 10 »	1 703	3	4	27	5	967	784	639	9	419	—	19	395	8 191
30	10— 15 »	199	1	2	7	—	161	171	164	2	74	—	5	64	1 522
31	15— 20 »	45	—	—	6	—	44	74	53	—	20	—	3	15	469
32	20— 30 »	20	—	—	3	0	47	57	32	—	10	—	1	7	273
33	30— 50 »	4	—	4	0	—	14	9	15	1	5	—	2	11	81
34	50—100 »	2	—	—	0	—	20	10	4	5	1	—	1	2	66
35	Över 100 »	—	—	—	—	—	—	—	—	—	—	—	—	—	—
36	Summa	8 868	5	11	55	9	2 571	1 756	1 440	24	1 417	—	50	1 519	23 357
	22 c) Silurområdet														
37	Lägenheter m.m.	—	—	—	—	—	—	—	—	—	—	—	—	—	1
38	0,26— 1 hektar	60	—	—	—	—	2	0	1	—	4	—	—	2	41
39	1— 2 »	177	—	—	—	—	9	1	3	—	23	—	1	23	236
40	2— 5 »	309	—	—	—	—	60	11	14	—	58	—	0	77	825
41	5— 10 »	67	—	—	—	—	35	9	10	0	20	—	0	24	340
42	10— 15 »	10	—	—	—	—	8	2	4	—	3	—	—	4	92
43	15— 20 »	2	—	—	—	—	1	2	—	—	1	—	—	2	25
44	20— 30 »	1	—	—	—	—	—	—	—	—	—	—	—	—	20
45	30— 50 »	—	—	—	—	—	—	—	—	—	—	—	—	—	—
46	50—100 »	—	—	—	—	—	—	—	—	—	—	—	—	—	—
47	Över 100 »	—	—	—	—	—	—	—	—	—	—	—	—	—	—
48	Summa	626	—	—	—	—	115	25	32	0	109	—	1	132	1 580

Annan vall	Oljeväxter	Andra växtslag	Helträda och obrukad åker	Summa åkerjord, hektar	Antal husdjur: Hästar 3 år och däröver	Unghästar och föl	Tjurar jämte oxar o. stutar	Kor	Kvigor	Kalvar	Får och lamm	Getter och killingar	Svin	Höns kläckta 1950 eller tidigare	Höns kläckta 1951	
0	—	2	4	**106**	574	6	—	335	27	54	49	23	200	7 232	8 117	1
30	—	8	57	**2 080**	87	1	4	1 877	150	336	141	83	419	6 873	6 038	2
101	1	13	104	**8 818**	508	6	20	7 935	697	1 602	505	345	1 316	11 163	6 933	3
568	1	57	220	**29 143**	4 437	67	192	23 304	2 620	5 124	2 868	649	3 714	31 204	22 495	4
1 720	4	135	326	**39 460**	5 676	197	477	26 809	3 774	6 112	3 989	376	4 740	32 116	22 647	5
946	5	74	149	**11 417**	1 388	90	196	5 990	996	1 377	1 095	33	1 409	8 633	5 976	6
370	2	12	54	**3 825**	339	18	76	1 717	344	367	234	12	405	1 892	1 378	7
237	1	27	32	**2 412**	179	15	66	964	239	261	496	5	708	958	1 022	8
203	1	19	24	**1 447**	79	7	31	594	189	143	68	--	317	384	462	9
148	1	13	4	**710**	27	4	13	206	58	66	72	--	74	--	--	10
161	--	32	2	**731**	42	22	6	224	86	69	24	—	--	21	--	11
4 484	16	392	976	**100 149**	13 336	433	1 081	69 955	9 180	15 511	9 541	1 526	13 302	100 476	75 068	12
0	—	2	3	**71**	552	6	--	157	17	13	25	10	125	5 820	7 159	13
18	—	4	33	**1 185**	27	1	2	1 026	77	144	40	20	261	5 528	5 193	14
55	1	12	44	**4 974**	162	4	7	4 364	370	776	149	77	636	7 890	5 534	15
323	1	36	104	**14 781**	1 924	32	60	11 780	1 327	2 323	678	98	1 643	18 561	14 778	16
1 249	4	102	172	**26 902**	3 833	148	304	19 023	2 726	4 200	2 000	79	3 315	23 549	17 410	17
785	4	47	90	**8 883**	1 099	80	154	4 855	825	1 113	759	13	1 085	6 560	4 566	18
299	1	12	33	**3 017**	275	15	61	1 414	292	308	152	1	342	1 540	1 249	19
188	1	24	28	**1 906**	152	12	52	787	198	204	224	3	658	798	917	20
189	1	18	21	**1 287**	70	7	28	509	165	122	44	—	265	384	412	21
129	1	9	4	**578**	23	2	11	187	58	52	72	—	73	--	--	22
161	—	32	2	**731**	42	22	6	224	86	69	24	—	—	21	—	23
3 396	14	298	534	**64 315**	8 159	329	685	44 326	6 141	9 324	4 167	301	8 403	70 651	57 218	24
—	—	0	1	**34**	21	—	—	169	10	37	23	13	68	1 363	947	25
12	—	4	23	**844**	54	--	2	806	65	176	100	63	140	1 303	832	26
45	--	1	55	**3 542**	310	1	11	3 322	301	748	326	260	605	3 117	1 355	27
232	--	20	115	**13 302**	2 316	20	126	10 739	1 212	2 543	2 006	500	1 868	11 499	7 150	28
468	—	31	152	**12 113**	1 779	43	170	7 501	1 007	1 821	1 908	267	1 349	8 252	5 158	29
157	1	27	55	**2 413**	277	9	41	1 094	171	246	318	20	316	1 998	1 410	30
69	1	—	21	**775**	59	2	14	286	49	54	82	11	60	352	129	31
49	—	3	4	**486**	27	3	14	177	41	57	272	2	50	160	105	32
14	—	1	3	**160**	9	--	3	85	24	21	24	—	52	—	50	33
19	0	4	—	**132**	4	2	2	19	--	14	—	--	1	—	—	34
—	—	—	—	—	—	—	—	--	—	—	—	—	—	—	—	35
1 065	2	91	429	**33 801**	4 856	80	383	24 198	2 880	5 717	5 059	1 136	4 509	28 044	17 136	36
—	--	0	—	**1**	1	—	—	9	—	4	1	—	7	49	11	37
—	—	—	1	**51**	6	—	—	45	8	16	1	—	18	42	13	38
1	—	—	5	**302**	36	1	2	249	26	78	30	8	75	156	44	39
13	--	1	1	**1 060**	197	15	6	785	81	258	184	51	203	1 144	567	40
3	--	2	2	**445**	64	6	3	285	41	91	81	30	76	315	79	41
4	—	—	4	**121**	12	1	1	41	—	18	18	—	8	75	—	42
2	--	—	—	**33**	5	1	1	17	3	5	—	—	3	—	—	43
—	—	—	—	**20**	—	—	—	—	—	—	—	—	—	—	—	44
—	—	—	—	—	—	—	—	—	—	—	—	—	—	—	—	45
—	—	—	—	—	—	—	—	—	—	—	—	—	—	—	—	46
—	—	—	—	—	—	—	—	—	—	—	—	—	—	—	—	47
23	—	3	13	**2 033**	321	24	13	1 431	159	470	315	89	390	1 781	714	48

	Län och områden samt storleksgrupper efter åkerarealen	Antal brukningsenheter	Åkerjordens användning i hektar												
			Höstvete	Höstråg	Vårvete	Vårråg	Korn	Havre	Blandsäd	Baljväxter	Potatis	Sockerbetor	Foderrotfrukter	Grönfoder av säd o. baljv.	Vall till hö
	23. Jämtlands län														
1	Lägenheter m.m.	—	—	—	—	—	—	—	—	—	13	—	—	—	49
2	0,26— 1 hektar	2 354	—	—	—	—	31	7	10	0	107	—	1	107	1 507
3	1— 2 »	2 670	—	0	0	—	199	27	51	3	186	—	4	364	3 600
4	2— 5 »	5 383	1	2	2	0	1 283	307	367	11	630	—	18	1 354	15 055
5	5— 10 »	3 431	1	3	9	0	2 288	644	1 026	68	673	—	37	1 082	18 457
6	10— 15 »	818	1	2	4	—	1 000	319	505	52	239	—	18	310	6 932
7	15— 20 »	208	1	2	1	—	431	139	218	24	83	—	8	71	2 377
8	20— 30 »	103	0	2	2	—	336	95	157	17	62	—	3	42	1 521
9	30— 50 »	19	—	1	1	—	104	31	47	4	10	—	2	10	416
10	50—100 »	6	—	0	—	—	48	10	5	1	5	—	2	4	228
11	Över 100 »	—	—	—	—	—	—	—	—	—	—	—	—	—	—
12	Summa	14 992	4	12	19	0	5 720	1 579	2 386	180	2 008	—	93	3 344	50 142
	23 a) Silurområdet														
13	Lägenheter m.m.	—	—	—	—	—	—	—	—	—	7	—	—	—	21
14	0,26— 1 hektar	962	—	—	—	—	15	3	5	—	48	—	0	29	618
15	1— 2 »	1 172	—	—	0	—	113	9	27	1	76	—	2	126	1 592
16	2— 5 »	2 487	0	2	1	0	758	97	191	8	292	—	9	470	7 062
17	5— 10 »	2 228	1	2	7	0	1 694	406	739	62	449	—	26	570	12 241
18	10— 15 »	690	1	2	4	—	899	266	442	50	207	—	16	222	5 822
19	15— 20 »	189	1	2	1	—	410	111	208	24	77	—	8	57	2 152
20	20— 30 »	88	0	2	2	—	309	83	129	16	57	—	3	29	1 286
21	30— 50 »	15	—	1	1	—	82	27	43	4	8	—	2	2	330
22	50—100 »	4	—	0	—	—	32	4	5	1	4	—	2	1	106
23	Över 100 »	—	—	—	—	—	—	—	—	—	—	—	—	—	—
24	Summa	7 835	3	11	16	0	4 312	1 006	1 789	166	1 225	—	68	1 506	31 230
	23 b) Mellanbygden														
25	Lägenheter m.m.	—	—	—	—	—	—	—	—	—	5	—	—	—	12
26	0,26— 1 hektar	583	—	—	—	—	9	2	3	0	29	—	0	37	347
27	1— 2 »	621	—	0	—	—	46	11	10	1	55	—	1	116	764
28	2— 5 »	1 071	1	—	1	0	248	122	95	1	148	—	6	367	2 707
29	5— 10 »	548	0	1	1	—	323	167	180	4	119	—	7	248	2 640
30	10— 15 »	68	—	—	0	—	64	38	43	2	18	—	2	41	567
31	15— 20 »	13	—	—	—	—	18	22	10	0	5	—	0	4	148
32	20— 30 »	10	—	—	0	—	17	10	20	1	4	—	—	7	154
33	30— 50 »	2	—	—	—	—	18	1	2	—	0	—	—	5	31
34	50—100 »	—	—	—	—	—	—	—	—	—	—	—	—	—	—
35	Över 100 »	—	—	—	—	—	—	—	—	—	—	—	—	—	—
36	Summa	2 916	1	1	2	0	743	373	363	9	383	—	16	825	7 370
	23 c) Fjällbygden														
37	Lägenheter m.m.	—	—	—	—	—	—	—	—	—	1	—	—	—	16
38	0,26— 1 hektar	809	—	—	—	—	7	2	2	0	30	—	1	41	542
39	1— 2 »	877	—	—	—	—	40	7	14	1	55	—	1	122	1 244
40	2— 5 »	1 825	0	—	0	—	277	88	81	2	190	—	3	517	5 286
41	5— 10 »	655	0	—	1	—	271	71	107	2	105	—	4	264	3 576
42	10— 15 »	60	—	—	—	—	37	15	20	0	14	—	0	47	543
43	15— 20 »	6	—	—	—	—	3	6	—	—	1	—	—	10	77
44	20— 30 »	5	—	—	—	—	10	2	8	—	1	—	0	6	81
45	30— 50 »	2	—	—	0	—	4	3	2	0	2	—	—	3	55
46	50—100 »	2	—	—	—	—	16	6	—	—	1	—	—	3	122
47	Över 100 »	—	—	—	—	—	—	—	—	—	—	—	—	—	—
48	Summa	4 241	0	—	1	—	665	200	234	5	400	—	9	1 013	11 542

Annan vall	Oljeväxter	Andra växtslag	Helträda och obrukad åker	Summa åkerjord, hektar	Antal husdjur: Hästar 3 år och däröver	Unghästar och föl	Tjurar jämte oxar o. stutar	Kor	Kvigor	Kalvar	Får och lamm	Getter och killingar	Svin	Höns kläckta 1950 eller tidigare	Höns kläckta 1951	
—	—	0	1	**63**	1 807	1	6	214	20	48	21	57	84	2 417	1 874	1
14	—	4	28	**1 816**	148	3	7	1 732	172	399	164	204	297	2 214	1 956	2
51	—	5	25	**4 515**	592	9	51	4 294	454	1 087	688	407	528	4 220	2 715	3
282	—	13	73	**19 398**	3 404	110	270	15 785	1 951	3 854	3 481	1 619	2 157	13 704	9 676	4
792	0	20	114	**25 214**	3 905	362	368	16 953	2 603	3 880	2 883	459	2 485	14 681	10 781	5
612	0	11	62	**10 067**	1 340	189	191	5 574	938	1 444	987	115	1 423	4 852	4 357	6
252	—	9	27	**3 643**	370	59	84	1 734	359	466	274	34	374	1 350	1 567	7
177	—	19	24	**2 457**	198	36	75	981	216	281	115	30	558	1 016	685	8
105	—	3	8	**742**	62	21	19	230	49	57	6	—	108	200	292	9
63	—	2	12	**380**	38	47	6	85	17	22	11	—	84	10	—	10
—	—	—	—	**—**	—	—	—	—	—	—	—	—	—	—	—	11
2 348	0	86	374	**68 295**	11 864	837	1 077	47 582	6 779	11 538	8 630	2 925	8 098	44 664	33 903	12
—	—	0	1	**29**	1 774	1	3	64	4	10	13	16	27	1 232	839	13
6	—	3	16	**743**	31	3	—	589	43	108	40	32	148	958	898	14
27	—	3	17	**1 993**	137	8	5	1 525	144	286	126	71	241	2 140	1 885	15
154	—	11	36	**9 091**	1 300	74	65	6 604	833	1 448	1 149	559	1 139	8 155	5 444	16
579	—	14	55	**16 845**	2 569	294	224	11 223	1 753	2 495	1 354	307	1 762	10 241	7 584	17
526	0	11	51	**8 519**	1 140	179	147	4 754	810	1 219	755	108	1 303	4 313	4 071	18
236	—	8	27	**3 322**	339	55	75	1 602	338	427	237	34	355	1 253	1 493	19
157	—	19	18	**2 110**	171	33	68	794	174	238	105	30	533	974	665	20
90	—	3	2	**595**	49	19	14	165	42	46	6	—	108	75	102	21
63	—	1	12	**231**	24	47	3	44	8	19	11	—	84	10	—	22
—	—	—	—	**—**	—	—	—	—	—	—	—	—	—	—	—	23
1 838	0	73	235	**43 478**	7 534	713	604	27 364	4 149	6 296	3 796	1 157	5 700	29 351	22 981	24
—	—	0	—	**17**	16	—	—	78	7	21	7	5	20	373	614	25
4	—	1	8	**440**	29	—	—	445	45	84	18	10	66	575	398	26
7	—	0	5	**1 016**	139	—	8	1 023	113	258	60	17	95	1 170	448	27
70	—	1	23	**3 790**	720	13	41	3 163	428	766	300	37	399	2 951	2 615	28
136	0	4	45	**3 875**	615	32	64	2 595	392	605	417	60	372	2 511	1 860	29
39	—	—	11	**825**	113	6	26	428	65	118	106	—	65	372	163	30
13	—	1	—	**221**	18	3	4	82	14	25	22	—	14	87	74	31
8	—	—	6	**227**	15	—	5	117	20	27	10	—	17	36	10	32
10	—	—	5	**72**	7	1	2	42	2	3	—	—	—	—	—	33
—	—	—	—	**—**	—	—	—	—	—	—	—	—	—	—	—	34
—	—	—	—	**—**	—	—	—	—	—	—	—	—	—	—	—	35
287	0	7	103	**10 483**	1 672	55	150	7 973	1 086	1 907	940	129	1 048	8 075	6 182	36
—	—	0	0	**17**	17	—	3	72	9	17	1	36	37	812	421	37
4	—	0	4	**633**	88	—	7	698	84	207	106	162	83	681	660	38
17	—	2	3	**1 506**	316	1	38	1 746	197	543	502	319	192	910	382	39
58	—	1	14	**6 517**	1 384	23	164	6 018	690	1 640	2 032	1 023	619	2 598	1 617	40
77	—	2	14	**4 494**	721	36	80	3 135	458	780	1 112	92	351	1 929	1 337	41
47	—	0	—	**723**	87	4	18	392	63	107	126	7	55	167	123	42
3	—	—	—	**100**	13	1	5	50	7	14	15	—	5	10	—	43
12	—	—	—	**120**	12	3	2	70	22	16	—	—	8	6	10	44
5	—	—	1	**75**	6	1	3	23	5	8	—	—	—	125	190	45
—	—	1	—	**149**	14	—	3	41	9	3	—	—	—	—	—	46
—	—	—	—	**—**	—	—	—	—	—	—	—	—	—	—	—	47
223	—	6	36	**14 334**	2 658	69	323	12 245	1 544	3 335	3 894	1 639	1 350	7 238	4 740	48

	Län och områden samt storleksgrupper efter åkerarealen	Antal brukningsenheter	Åkerjordens användning i hektar												
			Höstvete	Höstråg	Vårvete	Vårråg	Korn	Havre	Blandsäd	Baljväxter	Potatis	Sockerbetor	Foderrotfrukter	Grönfoder av säd o. baljv.	Vall till hö
	24. Västerbottens län														
1	Lägenheter m.m.	—	—	—	—	—	0	—	—	—	7	—	—	0	45
2	0,26— 1 hektar	2 224	—	1	—	0	34	7	7	0	108	—	2	71	1 488
3	1— 2 »	3 732	0	0	—	—	215	36	52	0	296	—	8	479	5 210
4	2— 5 »	9 574	—	0	1	5	2 512	248	519	5	1 202	—	47	2 469	26 885
5	5— 10 »	7 825	1	10	2	5	7 598	506	2 617	24	1 412	—	126	1 432	42 019
6	10— 15 »	1 746	1	7	2	2	2 960	178	1 327	8	455	—	50	188	14 403
7	15— 20 »	268	—	1	—	1	636	48	279	4	90	—	10	23	3 049
8	20— 30 »	68	—	1	0	—	202	18	100	—	43	—	6	14	1 024
9	30— 50 »	13	—	1	—	—	68	5	22	0	17	—	1	5	291
10	50—100 »	4	—	0	—	—	35	6	26	1	8	—	1	—	187
11	Över 100 »	2	—	—	—	—	40	3	14	—	10	—	5	—	168
12	Summa	25 456	2	21	5	13	14 300	1 055	4 963	42	3 648	—	256	4 681	94 769
	24 a) Kustlandet														
13	Lägenheter m.m.	—	—	—	—	—	0	—	—	—	4	—	—	0	25
14	0,26— 1 hektar	1 029	—	1	—	—	31	2	5	0	33	—	0	20	709
15	1— 2 »	1 702	0	0	—	—	186	15	44	—	95	—	3	136	2 398
16	2— 5 »	5 686	—	0	1	3	2 248	147	460	3	605	—	26	1 009	16 320
17	5— 10 »	7 113	1	10	2	4	7 427	455	2 593	24	1 271	—	119	989	38 180
18	10— 15 »	1 713	1	6	2	2	2 937	174	1 320	7	445	—	50	165	14 097
19	15— 20 »	267	—	1	—	1	635	47	279	4	88	—	10	21	3 038
20	20— 30 »	67	—	1	0	—	201	18	100	—	43	—	6	14	1 000
21	30— 50 »	11	—	1	—	—	60	5	22	0	15	—	—	4	263
22	50—100 »	4	—	0	—	—	35	6	26	1	8	—	1	—	187
23	Över 100 »	2	—	—	—	—	40	3	14	—	10	—	5	—	168
24	Summa	17 594	2	20	5	10	13 800	872	4 863	39	2 617	—	220	2 358	76 385
	24 b) Inlandet														
25	Lägenheter m.m.	—	—	—	—	—	—	—	—	—	3	—	—	—	20
26	0,26— 1 hektar	1 195	—	—	—	0	3	5	2	—	75	—	2	51	779
27	1— 2 »	2 030	—	—	—	—	29	21	8	0	201	—	5	343	2 812
28	2— 5 »	3 888	—	0	—	2	264	101	59	2	597	—	21	1 460	10 565
29	5— 10 »	712	—	0	—	1	171	51	24	—	141	—	7	443	3 839
30	10— 15 »	33	—	1	—	—	23	4	7	1	10	—	0	23	306
31	15— 20 »	1	—	—	—	—	1	1	0	—	2	—	—	2	11
32	20— 30 »	1	—	—	—	—	1	—	—	—	—	—	—	—	24
33	30— 50 »	2	—	—	—	—	8	0	—	—	2	—	1	1	28
34	50—100 »	—	—	—	—	—	—	—	—	—	—	—	—	—	—
35	Över 100 »	—	—	—	—	—	—	—	—	—	—	—	—	—	—
36	Summa	7 862	—	1	—	3	500	183	100	3	1 031	—	36	2 323	18 384
	25. Norrbottens län														
37	Lägenheter m.m.	—	—	—	—	—	0	—	—	—	30	—	0	1	65
38	0,26— 1 hektar	3 135	—	—	—	—	26	6	7	—	159	—	0	37	2 115
39	1— 2 »	3 761	—	0	—	1	118	25	24	1	297	—	5	191	5 611
40	2— 5 »	7 417	1	0	1	4	1 069	176	232	1	840	—	21	989	22 471
41	5— 10 »	4 426	1	2	3	2	2 649	424	1 096	13	818	—	76	702	25 313
42	10— 15 »	914	—	3	2	0	1 026	174	586	7	225	—	35	138	8 111
43	15— 20 »	201	—	4	—	—	298	68	213	5	61	—	12	32	2 437
44	20— 30 »	65	—	1	1	—	120	39	63	0	30	—	3	8	1 065
45	30— 50 »	16	—	—	—	1	48	17	15	1	6	—	3	7	426
46	50—100 »	3	—	1	—	—	14	2	—	1	3	—	2	1	161
47	Över 100 »	1	—	—	—	—	39	6	—	8	3	—	0	0	53
48	Summa	19 939	2	11	7	8	5 407	937	2 236	37	2 472	—	157	2 106	67 828

Annan vall	Oljeväxter	Andra växtslag	Helträda och obrukad åker	Summa åker-jord, hektar	Antal husdjur: Hästar 3 år och däröver	Unghästar och föl	Tjurar jämte oxar o. stutar	Kor	Kvigor	Kalvar	Får och lamm	Getter och killingar	Svin	Höns kläckta 1950 eller tidigare	Höns kläckta 1951	
--	—	1	—	**53**	829	—	2	198	17	37	95	5	134	6 167	8 621	1
19	—	2	34	**1 773**	170	4	11	1 657	107	422	431	68	297	4 311	4 149	2
70	—	4	65	**6 435**	708	5	36	5 601	499	1 486	1 199	119	852	7 055	5 842	3
686	—	22	248	**34 849**	4 847	65	263	26 379	2 975	6 945	6 018	231	4 786	18 917	14 761	4
3 015	—	19	371	**59 157**	6 617	198	429	37 928	5 437	10 663	4 675	42	10 403	24 080	22 501	5
1 697	1	12	168	**21 459**	1 761	97	186	12 213	1 996	3 669	874	—	4 687	7 530	8 264	6
421	—	2	48	**4 612**	293	22	46	2 274	399	679	125	—	1 086	975	1 619	7
145	—	5	14	**1 572**	78	2	24	665	133	220	81	—	387	254	185	8
53	—	6	22	**491**	18	1	4	120	21	37	43	—	232	270	185	9
39	—	6	—	**309**	15	11	2	59	22	27	40	—	153	140	350	10
27	—	1	11	**279**	7	—	2	59	22	29	—	—	--	—	-	11
6 172	1	80	981	**130 989**	15 343	405	1 005	87 153	11 628	24 214	13 581	465	23 017	69 699	66 477	12
—	—	1	—	**30**	814	—	1	93	3	13	60	--	94	5 234	7 515	13
10	—	1	23	**835**	42	—	1	460	34	108	57	1	116	3 734	3 658	14
46	—	2	40	**2 965**	149	1	3	1 952	154	439	223	1	288	5 637	5 080	15
518	—	10	177	**21 527**	2 398	30	72	14 901	1 665	3 778	2 028	12	2 821	14 196	12 701	16
2 898	—	18	320	**54 311**	6 012	186	348	34 899	5 068	9 816	3 582	8	9 821	21 422	20 742	17
1 671	1	12	157	**21 047**	1 730	95	178	12 021	1 965	3 604	815	—	4 583	6 870	8 224	18
421	—	2	48	**4 595**	292	22	45	2 265	398	678	119	—	1 086	950	1 619	19
145	—	5	14	**1 547**	77	2	24	657	132	218	78	—	386	254	185	20
28	—	6	21	**425**	15	1	2	100	19	32	36	—	122	220	160	21
39	—	6	—	**309**	15	11	2	59	22	27	40	—	153	140	350	22
27	—	1	11	**279**	7	--	2	59	22	29	--	--	--	--	--	23
5 803	1	64	811	**107 870**	11 551	348	678	67 466	9 482	18 742	7 038	22	19 470	58 657	60 234	24
--	—	0	—	**23**	15	—	1	105	14	24	35	5	40	933	1 106	25
9	--	1	11	**938**	128	4	10	1 197	73	314	374	67	181	577	491	26
24	—	2	25	**3 470**	559	4	33	3 649	345	1 047	976	118	564	1 418	762	27
168	—	12	71	**13 322**	2 449	35	191	11 478	1 310	3 167	3 990	219	1 965	4 721	2 060	28
117	—	1	51	**4 846**	605	12	81	3 029	369	847	1 093	34	582	2 658	1 759	29
26	—	—	11	**412**	31	2	8	192	31	65	59	—	104	660	40	30
—	—	—	—	**17**	1	--	1	9	1	1	6	—	—	25	-	31
—	—	—	—	**25**	1	—	—	8	1	2	3	--	1	—	--	32
25	—	—	1	**66**	3	—	2	20	2	5	7	—	110	50	25	33
—	—	—	—	—	—	—	—	—	—	--	-	-	--	--	--	34
--	—	—	—	—	—	—	—	--	—	-	—	—	--	—	--	35
369	—	16	170	**23 119**	3 792	57	327	19 687	2 146	5 472	6 543	443	3 547	11 042	6 243	36
0	--	1	3	**100**	1 487	—	8	993	108	171	463	18	165	4 470	9 907	37
7	--	4	67	**2 428**	408	1	18	2 740	228	473	1 061	39	165	1 191	562	38
40	—	3	127	**6 443**	904	6	44	5 371	460	980	2 047	39	345	2 223	2 116	39
430	—	5	399	**26 639**	3 611	21	143	17 660	1 876	3 490	5 913	51	1 361	8 008	7 094	40
1 411	—	7	471	**32 988**	3 508	80	181	18 580	2 547	3 463	3 996	1	2 145	14 041	13 967	41
808	—	3	211	**11 329**	953	47	89	5 449	920	1 165	1 037	6	1 122	4 233	2 506	42
328	—	3	111	**3 572**	252	31	29	1 510	279	333	359	--	507	626	985	43
155	—	5	64	**1 554**	96	4	18	503	94	120	146	—	193	2 152	2 357	44
32	—	1	46	**603**	24	3	8	139	23	54	117	—	18	—	—	45
24	—	12	2	**223**	8	—	2	49	13	20	17	—	62	—	--	46
15	—	0	4	**128**	2	12	1	16	12	30	8	—	12	—	--	47
3 250	—	44	1 505	**86 007**	11 253	205	541	53 010	6 560	10 299	15 164	154	6 095	36 944	39 494	48

TAB. 10 (forts.). ANTAL BRUKNINGSENHETER, ÅKERJORDENS ANVÄNDNING OCH INOM VARJE LÄN OCH NATURLIGT JORDBRUKSOMRÅDE ENLIGT 1952 ÅRS INDELNING

	Län och områden samt storleksgrupper efter åkerarealen	Antal brukningsenheter	Åkerjordens användning i hektar												
			Höstvete	Höstråg	Vårvete	Vårråg	Korn	Havre	Blandsäd	Baljväxter	Potatis	Sockerbetor	Foderrotfrukter	Grönfoder av säd o. baljv.	Vall till hö
	25 a) Kustlandet														
1	Lägenheter m.m.	—	—	—	—	—	0	—	—	—	27	—	0	0	49
2	0,26— 1 hektar	2 093	—	—	—	—	26	4	6	—	117	—	0	24	1 383
3	1— 2 »	2 522	—	0	—	1	114	18	23	1	216	—	3	122	3 701
4	2— 5 »	5 296	1	0	1	4	1 052	140	221	1	656	—	15	619	15 925
5	5— 10 »	3 953	1	2	3	2	2 627	394	1 086	13	755	—	71	527	22 548
6	10— 15 »	881	—	3	2	0	1 022	170	586	7	221	—	35	121	7 769
7	15— 20 »	197	—	4	—	—	298	68	209	4	60	—	11	29	2 384
8	20— 30 »	62	—	1	1	—	120	39	63	0	30	—	3	7	1 002
9	30— 50 »	15	—	—	—	1	43	10	15	1	6	—	3	7	406
10	50—100 »	2	—	1	—	—	14	2	—	1	3	—	2	1	98
11	Över 100 »	1	—	—	—	—	39	6	—	8	3	—	0	0	53
12	Summa	15 022	2	11	7	8	5 355	851	2 209	36	2 094	—	143	1 457	55 318
	25 b) Inlandet														
13	Lägenheter m.m.	—	—	—	—	—	—	—	—	—	3	—	—	1	16
14	0,26— 1 hektar	1 042	—	—	—	—	0	2	1	—	42	—	0	13	732
15	1— 2 »	1 239	—	0	—	—	4	7	1	—	81	—	2	69	1 910
16	2— 5 »	2 121	—	—	—	—	17	36	11	0	184	—	6	370	6 546
17	5— 10 »	473	—	—	—	—	22	30	10	—	63	—	5	175	2 765
18	10— 15 »	33	—	—	—	—	4	4	—	—	4	—	0	17	342
19	15— 20 »	4	—	—	—	—	—	—	4	1	1	—	1	3	53
20	20— 30 »	3	—	—	—	—	—	—	—	—	0	—	—	1	63
21	30— 50 »	1	—	—	—	—	5	7	—	—	0	—	—	—	20
22	50—100 »	1	—	—	—	—	—	—	—	—	—	—	0	—	63
23	Över 100 »	—	—	—	—	—	—	—	—	—	—	—	—	—	—
24	Summa	4 917	—	0	—	—	52	86	27	1	378	—	14	649	12 510

Annan vall	Oljeväxter	Andra växtslag	Helträda och obrukad åker	Summa åkerjord, hektar	Antal husdjur: Hästar 3 år och däröver	Unghästar och föl	Tjurar jämte oxar o. stutar	Kor	Kvigor	Kalvar	Får och lamm	Getter och killingar	Svin	Höns kläckta 1950 eller tidigare	Höns kläckta 1951	
0	—	1	3	**80**	1 366	—	2	493	54	94	90	--	99	3 236	8 227	1
7	—	4	36	**1 607**	162	1	5	1 631	141	298	321	—	124	1 008	557	2
23	—	1	60	**4 283**	420	3	19	3 354	290	611	829	—	221	1 981	1 813	3
325	—	5	276	**19 241**	2 279	13	69	12 479	1 352	2 477	2 805	--	1 128	7 116	6 188	4
1 294	—	6	428	**29 757**	3 121	77	142	16 833	2 336	3 063	2 995	1	2 022	13 779	13 621	5
780	—	3	206	**10 925**	923	47	83	5 303	896	1 130	960	6	1 115	4 228	2 506	6
320	—	3	111	**3 501**	249	31	29	1 490	276	330	359	-	503	626	735	7
150	—	5	62	**1 483**	94	4	17	482	93	117	146	—	188	1 952	1 557	8
31	—	1	44	**568**	23	3	8	137	23	54	117	--	18	...	--	9
23	—	12	2	**159**	7	—	1	39	11	16	17	—	62	—	--	10
15	—	0	4	**128**	2	12	1	16	12	30	8	--	12	—	...	11
2 968	—	41	1 232	**71 732**	8 646	191	376	42 257	5 484	8 220	8 647	7	5 192	33 926	35 204	12
--	—	0	-	**20**	121	—	6	500	54	77	373	18	66	1 234	1 680	13
--	—	0	31	**821**	246	—	13	1 109	87	175	740	39	41	183	5	14
17	—	2	67	**2 160**	484	3	25	2 017	170	369	1 218	39	124	242	303	15
105	—	0	123	**7 398**	1 332	8	74	5 181	524	1 013	3 108	51	233	892	906	16
117	—	1	43	**3 231**	387	3	39	1 747	211	400	1 001	—	123	262	346	17
28	—	--	5	**404**	30	—	6	146	24	35	77	—	7	5	—	18
8	—	—	--	**71**	3	—	—	20	3	3	—	—	4	--	250	19
5	—	—	2	**71**	2	—	1	21	1	3	—	—	5	200	800	20
1	—	—	2	**35**	1	—	—	2	—	—	--	—	--	--	--	21
1	—	—	—	**64**	1	—	1	10	2	4	—	—	--	—	—	22
—	—	--	—	**—**	—	—	—	—	—	—	—	—	—	—	--	23
282	—	3	273	**14 275**	2 607	14	165	10 753	1 076	2 079	6 517	147	603	3 018	4 290	24

Tab. 11. Antal brukningsenheter och åkerjordens användning, fördelade på år 1951 inom tre större riksområden enligt 1952 års indelning

Number of holdings and use of arable land, grouped according to acreage of arable

	Områden och storleksgrupper efter åkerarealen	Antal brukningsenheter	Åkerjordens användning, i hektar										
			Höstvete	Höstråg	Vårvete	Vårråg	Korn	Havre	Blandsäd	Kokärter	Foderärter och vicker	Potatis	Sockerbetor
	Södra och mellersta Sveriges slättbygder												
1	Lägenheter m. m. . .	—	0	0	0	—	15	95	131	—	—	945	3
2	0,26— 1 hektar. . .	13 502	40	57	66	6	139	801	1 004	2	7	1 571	130
3	1— 2 » . . .	11 486	351	378	391	15	259	1 972	2 186	10	33	1 650	498
4	2— 5 » . . .	16 679	1 164	1 702	2 003	86	747	9 094	7 397	77	162	3 784	1 218
5	5— 10 » . . .	22 118	6 280	6 900	6 767	211	2 157	27 343	22 198	437	645	8 061	4 379
6	10— 15 » . . .	18 474	11 423	9 116	9 686	221	3 916	34 583	30 485	926	1 121	8 461	6 112
7	15— 20 » . . .	12 381	11 392	7 901	10 127	168	4 274	29 941	28 180	1 037	1 071	6 928	5 357
8	20— 30 » . . .	13 020	19 210	10 628	17 709	209	8 310	39 229	39 792	1 852	1 490	8 349	9 227
9	30— 50 » . . .	9 079	24 132	11 140	23 774	167	12 375	36 440	39 737	2 315	1 522	7 723	10 206
10	50—100 » . . .	4 430	23 362	8 227	23 622	104	12 555	28 297	29 277	2 012	1 249	5 000	7 242
11	Över 100 » . . .	1 991	26 191	10 188	27 194	77	18 102	26 337	26 970	1 554	1 595	5 013	8 097
12	Summa	123160	123545	66 237	121339	1 264	62 849	234132	227357	10 222	8 895	57 485	52 469
	Södra och mellersta Sveriges skogs- och dalbygder												
13	Lägenheter m. m. . .	—	—	0	0	0	0	139	17	—	1	593	0
14	0.26— 1 hektar. . .	15 127	12	32	130	3	17	1 358	294	1	11	1 468	0
15	1 - 2 » . . .	18 186	133	288	1 014	41	69	5 410	782	5	57	2 572	9
16	2— 5 » . . .	39 821	1 216	3 279	7 173	463	442	35 291	5 255	42	404	9 108	67
17	5— 10 » . . .	41 010	4 170	7 518	14 542	919	1 249	74 883	16 329	132	1 013	14 668	268
18	10 - 15 » . . .	15 055	3 821	4 588	8 270	469	1 177	42 047	13 615	165	720	7 438	315
19	15— 20 » . . .	6 336	2 941	2 736	4 845	205	991	24 011	8 748	171	396	3 860	237
20	20— 30 » . . .	4 081	2 983	2 651	4 851	176	1 133	19 983	8 421	185	414	2 975	250
21	30— 50 » . . .	1 990	2 715	2 200	4 392	105	1 466	13 716	6 714	181	345	1 912	212
22	50—100 » . . .	938	2 878	1 816	4 047	51	1 766	9 884	5 526	174	300	1 354	107
23	Över 100 » . . .	322	2 555	1 275	3 455	16	2 264	5 833	4 355	134	209	1 051	146
24	Summa	142866	23 424	26 383	52 719	2 448	10 574	232555	70 056	1 190	3 870	46 999	1 611
	Norra Sverige												
25	Lägenheter m. m. . .	—	0	—	0	—	6	10	1	—	1	158	—
26	0,26— 1 hektar. . .	16 349	2	3	11	0	219	306	96	0	5	885	—
27	1— 2 » . . .	21 258	13	25	60	8	1 290	1 318	361	2	17	1 892	—
28	2— 5 » . . .	39 445	126	165	298	32	8 530	6 607	3 325	4	43	5 348	—
29	5— 10 » . . .	26 627	221	294	713	55	18 051	11 032	9 555	14	146	5 627	—
30	10— 15 » . . .	6 070	75	74	534	31	6 805	5 235	4 655	11	91	1 787	—
31	15— 20 » . . .	1 474	56	39	356	17	2 082	2 446	1 663	5	46	543	—
32	20— 30 » . . .	618	33	35	280	11	1 126	1 489	1 057	4	30	307	—
33	30— 50 » . . .	165	21	37	191	6	429	652	439	3	16	127	—
34	50—100 » . . .	51	13	22	33	1	304	328	255	1	16	51	—
35	Över 100 » . . .	12	9	5	26	—	262	129	99	2	17	25	—
36	Summa	112069	569	699	2 502	161	39 104	29 552	21 706	46	428	16 750	—
	Hela riket												
37	Lägenheter m. m. . .	—	0	0	0	0	21	244	149	—	2	1 696	3
38	0,26 - 1 hektar. . .	44 978	54	92	207	9	375	2 465	1 394	3	23	3 924	130
39	1— 2 » . . .	50 930	497	691	1 465	64	1 618	8 700	3 529	17	107	6 114	507
40	2— 5 » . . .	95 945	2 506	5 146	9 474	581	9 719	50 992	15 977	123	609	18 240	1 285
41	5— 10 » . . .	89 755	10 671	14 712	22 022	1 185	21 457	113258	48 082	583	1 804	28 356	4 647
42	10— 15 » . . .	39 599	15 319	13 778	18 490	721	11 898	81 865	48 755	1 102	1 932	17 686	6 427
43	15— 20 » . . .	20 191	14 389	10 676	15 328	390	7 347	56 398	38 591	1 213	1 513	11 331	5 594
44	20— 30 » . . .	17 719	22 226	13 314	22 840	396	10 569	60 701	49 270	2 041	1 934	11 631	9 477
45	30— 50 » . . .	11 234	26 868	13 377	28 357	278	14 270	50 808	46 890	2 499	1 883	9 762	10 418
46	50—100 » . . .	5 419	26 253	10 065	27 702	156	14 625	38 509	35 058	2 187	1 565	6 405	7 349
47	Över 100 » . . .	2 325	28 755	11 468	30 675	93	20 628	32 299	31 424	1 690	1 821	6 089	8 243
48	Summa	378095	147538	93 319	176560	3 873	112527	496239	319119	11 458	13 193	121234	54 080

land, in three major regions

Foderrotfrukter	Grönfoder av säd o. baljv.	Vall				Fröodling	Oljeväxter	Spånadsväxter	Jordgubbar på åkern	Köksväxter på åkern	Plantskolor på åkern	Andra växtslag	Helträda	Obrukad åkerjord	Summa åkerjord, hektar	
		till hö	till fröskörd	tjärmanent, till grönfoder o. bete (även enslåge)	permanent, till bete											
51	0	308	—	2	14	—	7	—	9	80	0	9	59	24	1 752	1
299	57	3 363	12	88	153	2	91	1	55	310	23	59	305	190	8 831	2
577	341	7 551	20	331	512	2	205	5	76	485	44	121	361	333	18 707	3
1 610	1 441	22 302	102	1 537	1 586	9	705	18	144	789	115	396	1 238	833	60 259	4
4 167	5 527	56 672	699	5 382	4 715	33	2 762	42	137	916	129	626	5 858	1 025	174 068	5
4 641	7 187	70 799	1 587	8 903	7 668	85	6 707	120	73	862	142	517	10 353	1 357	237 051	6
3 376	5 484	62 751	2 034	8 334	8 536	96	9 825	155	31	677	108	580	10 799	1 060	220 222	7
4 079	6 611	83 058	4 108	12 522	13 168	263	22 293	432	44	1 053	118	786	17 519	1 580	323 639	8
3 352	5 554	79 126	6 197	11 833	15 345	433	33 784	672	28	1 046	196	873	20 589	1 699	350 258	9
1 914	3 655	60 201	7 174	9 214	15 923	585	37 063	927	27	634	30	694	21 120	1 610	301 718	10
2 401	3 579	59 879	8 709	9 422	27 203	893	50 758	1 372	41	755	71	1 267	22 747	1 826	342 241	11
26467	39436	506 010	30642	67 568	94 823	2 401	164200	3 744	665	7 607	976	5 928	110948	11537	2038746	12
2	1	496	1	5	10	—	1	—	4	24	—	0	27	32	1 353	13
90	164	5 958	10	144	297	1	6	—	27	55	10	14	168	441	10 711	14
316	688	16 210	24	674	1 059	4	19	—	41	77	16	71	274	817	30 670	15
2 495	3 664	67 715	242	3 138	4 192	4	70	8	129	158	57	208	1 524	1 905	148 249	16
5 531	8 204	127 927	1 078	10 016	10 986	22	354	26	148	200	84	278	6 012	2 692	309 249	17
3 009	4 762	72 723	1 124	7 843	8 937	18	553	52	36	106	64	276	5 318	1 700	189 116	18
1 550	2 619	41 159	835	4 909	6 179	11	765	44	16	73	22	138	3 710	1 030	112 201	19
1 222	1 946	34 867	985	4 419	5 848	15	1 467	91	19	82	29	89	3 788	935	99 824	20
792	1 420	24 027	1 008	3 288	4 854	8	2 543	99	3	37	33	82	3 311	732	76 195	21
493	1 098	17 440	1 295	2 779	4 715	27	4 076	129	3	45	20	88	3 508	672	64 291	22
416	673	12 276	1 293	1 888	5 060	109	4 813	98	1	25	65	68	2 997	338	51 413	23
15916	25239	420 798	7 895	39 103	52 137	219	14 667	547	427	882	400	1 312	30 637	11294	1093302	24
0	3	544	—	1	2	—	—	—	—	7	—	—	5	14	752	25
10	425	9 675	3	33	82	—	—	3	16	12	3	—	58	320	12 167	26
45	1 938	27 632	17	160	204	—	1	8	22	14	1	5	124	441	35 798	27
197	6 871	105 367	213	1 090	1 117	3	2	29	73	41	8	19	690	922	141 120	28
443	4 804	136 709	960	3 314	3 993	6	8	126	95	49	34	23	1 205	764	198 241	29
199	1 046	48 197	535	2 103	2 705	7	12	125	31	22	16	9	464	341	75 110	30
77	262	15 520	214	779	1 157	4	3	68	15	7	1	4	203	160	25 727	31
41	159	8 472	131	469	761	1	5	80	4	17	1	8	118	152	14 791	32
23	74	3 261	78	215	502	3	10	41	1	3	.	3	116	37	6 288	33
18	37	1 737	64	89	419	—	3	23	—	2	16	1	44	..	3 477	34
14	3	778	53	56	203	—	—	39	..	0	1	..	21	26	1 768	35
1 067	15622	357 892	2 268	8 309	11 145	24	44	542	257	174	81	72	3 048	3 177	515 239	36
53	4	1 348	1	8	26	..	8	..	13	111	0	9	91	70	3 857	37
399	646	18 996	25	265	532	3	97	4	98	377	36	73	531	951	31 709	38
938	2 967	51 393	61	1 165	1 775	6	225	13	139	576	61	197	759	1 591	85 175	39
4 302	11976	195 384	557	5 765	6 895	16	777	55	346	988	180	623	3 452	3 660	349 628	40
10141	18535	321 308	2 737	18 712	19 694	61	3 124	194	380	1 165	247	927	13 075	4 481	681 558	41
7 849	12995	191 719	3 246	18 849	19 310	110	7 272	297	140	990	222	802	16 135	3 398	501 307	42
5 003	8 365	119 430	3 083	14 022	15 872	111	10 593	267	62	757	131	722	14 712	2 250	358 150	43
5 342	8 716	126 397	5 224	17 410	19 777	279	23 765	603	67	1 152	148	883	21 425	2 667	438 254	44
4 167	7 048	106 414	7 283	15 336	20 701	444	36 337	812	32	1 086	229	958	24 016	2 468	432 741	45
2 425	4 790	79 378	8 533	12 082	21 057	612	41 142	1 079	30	681	66	783	24 672	2 282	369 486	46
2 831	4 255	72 933	10055	11 366	32 466	1 002	55 571	1 509	42	780	137	1 335	25 765	2 190	395 422	47
43450	80297	1284700	40805	114980	158105	2 644	178911	4 833	1 349	8 663	1 457	7 312	144633	26008	3647287	48

Tab. 12. Antal husdjur och bisamhällen vid brukningsenheter av olika storlek år 1951 inom tre större riksområden enligt 1952 års indelning

Number of livestock and beehives on holdings of different sizes, in three major regions

	Områden och storleksgrupper efter åkerarealen	Hingstar, 3 år och däröver	Valacker och ston						Summa hästar, 3 år och däröver	Ung-hästar, 1—2 år	Föl	Summa ung-hästar och föl	Summa hästar	
			17 år och däröver	5—16 år			3—4 år							
				varmblodiga	lätta kallblodiga	tyngre kallblodiga	varmblodiga	övriga						
	Södra och mellersta Sveriges slättbygder													
1	Lägenheter m. m.	192	835	2 973	1 920	969	395	496	7 780	89	49	138	7 918	1
2	0,26— 1 hektar	1	79	13	76	99	2	7	277	1	2	3	280	2
3	1— 2 »	1	195	13	163	265	1	13	651	14	9	23	674	3
4	2— 5 »	5	1 586	50	2 020	3 029	5	182	6 877	93	55	148	7 025	4
5	5— 10 »	23	4 725	222	7 246	13 372	41	1 422	27 051	799	436	1 235	28 286	5
6	10— 15 »	78	4 648	249	6 835	16 685	69	2 004	30 568	1 497	833	2 330	32 898	6
7	15— 20 »	29	3 355	223	4 325	12 478	68	1 473	21 951	1 492	779	2 271	24 222	7
8	20— 30 »	88	3 866	467	4 499	14 644	142	1 823	25 529	2 466	1 265	3 731	29 260	8
9	30— 50 »	135	2 843	507	3 030	12 306	169	1 524	20 514	2 589	1 211	3 800	24 314	9
10	50—100 »	135	1 398	508	1 569	8 092	176	1 063	12 941	1 776	848	2 624	15 565	10
11	Över 100 »	157	936	809	952	7 077	239	997	11 167	1 883	954	2 837	14 004	11
12	Summa	844	24 466	6 034	32 635	89 016	1 307	11 004	165 306	12 699	6 441	19 140	184 446	12
	Södra och mellersta Sveriges skogs- och dalbygder													
13	Lägenheter m. m.	19	421	477	1 714	1 003	159	288	4 081	13	10	23	4 104	13
14	0,26— 1 hektar	3	76	8	114	97	—	8	306	12	3	15	321	14
15	1— 2 »	1	330	5	709	465	6	55	1 571	21	6	27	1 598	15
16	2— 5 »	9	4 832	46	9 995	9 337	24	853	25 096	328	211	539	25 635	16
17	5— 10 »	36	8 118	149	19 519	20 885	56	2 807	51 570	1 742	941	2 683	54 253	17
18	10— 15 »	48	3 609	102	8 720	11 395	57	1 478	25 409	1 341	738	2 079	27 488	18
19	15— 20 »	43	1 631	87	3 689	5 680	31	784	11 945	922	503	1 425	13 370	19

20	20 – 30 »	47	1 137	98	2 403	4 222	32	629	8 568	821	431	1 252	9 820	20
21	30 – 50 »	53	632	119	1 256	2 645	38	411	5 154	682	349	1 031	6 185	21
22	50 – 100 »	48	313	126	692	1 797	31	291	3 298	461	233	694	3 992	22
23	Över 100 »	28	175	177	489	1 243	38	217	2 367	414	219	633	3 000	23
24	Summa	335	21 274	1 394	49 300	58 769	472	7 821	139 365	6 757	3 644	10 401	149 766	24
	Norra Sverige													
25	Lägenheter m. m.	16	463	825	2 631	780	67	86	4 868	10	1	11	4 879	25
26	0,26 – 1 hektar.....	1	114	2	694	318	—	26	1 155	7	2	9	1 164	26
27	1 – 2 »	2	424	—	2 107	1 006	2	77	3 618	24	11	35	3 653	27
28	2 – 5 »	23	2 970	18	11 955	5 552	5	461	20 984	186	117	303	21 287	28
29	5 – 10 »	50	4 044	14	14 366	6 114	5	766	25 359	637	343	980	26 339	29
30	10 – 15 »	45	1 161	12	4 256	2 024	5	361	7 864	315	203	518	8 382	30
31	15 – 20 »	13	297	6	1 137	633	—	116	2 202	126	60	186	2 388	31
32	20 – 30 »	8	154	—	475	365	—	65	1 067	65	24	89	1 156	32
33	30 – 50 »	1	42	—	158	153	—	15	369	29	18	47	416	33
34	50 – 100 »	13	22	3	60	89	—	16	203	50	17	67	270	34
35	Över 100 »	—	6	2	30	23	1	11	73	25	12	37	110	35
36	Summa	172	9 697	882	37 869	17 057	85	2 000	67 762	1 474	808	2 282	70 044	36
	Hela riket													
37	Lägenheter m. m.	227	1 719	4 275	6 265	2 752	621	870	16 729	112	60	172	16 901	37
38	0,26 – 1 hektar.....	5	269	23	884	514	2	41	1 738	20	7	27	1 765	38
39	1 – 2 »	4	949	18	2 979	1 736	9	145	5 840	59	26	85	5 925	39
40	2 – 5 »	37	9 388	114	23 970	17 918	34	1 496	52 957	607	383	990	53 947	40
41	5 – 10 »	109	16 887	385	41 131	40 371	102	4 995	103 980	3 178	1 720	4 898	108 878	41
42	10 – 15 »	171	9 418	363	19 811	30 104	131	3 843	63 841	3 153	1 774	4 927	68 768	42
43	15 – 20 »	85	5 283	316	9 151	18 791	99	2 373	36 098	2 540	1 342	3 882	39 980	43
44	20 – 30 »	143	5 157	565	7 377	19 231	174	2 517	35 164	3 352	1 720	5 072	40 236	44
45	30 – 50 »	189	3 517	626	4 444	15 104	207	1 950	26 037	3 300	1 578	4 878	30 915	45
46	50 – 100 »	196	1 733	637	2 321	9 978	207	1 370	16 442	2 287	1 098	3 385	19 827	46
47	Över 100 »	185	1 117	988	1 471	8 343	278	1 225	13 607	2 322	1 185	3 507	17 114	47
48	Summa	1 351	55 437	8 310	119 804	164 842	1 864	20 825	372 433	20 930	10 893	31 823	404 256	48

	Områden och storleksgrupper efter åkerarealen	Tjurar, 1 år och däröver	Oxar o. stutar, 1 år och däröver	Kor		Kvigor	Kalvar under 1 år avsedda för		Summa nötkreatur	Baggar	Tackor	Lamm under 1 år	Summa får och lamm	Getter och killingar	Fargaltar, 9 mån. o. däröver	
				som kalvat endast en gång	övriga		pålägg	slakt								
	Södra och mellersta Sveriges slättbygder															
1	Lägenheter m. m.	111	—	204	863	149	87	18	1 432	22	879	1 063	1 964	115	49	1
2	0,26 1 hektar	15	2	473	2 563	259	197	75	3 584	15	439	462	916	48	16	2
3	1 2 »	25	7	1 162	8 025	970	794	388	11 371	30	549	472	1 051	33	8	3
4	2 5 »	49	42	3 844	27 014	4 692	3 658	1 497	40 796	121	1 855	1 756	3 732	29	31	4
5	5 10 »	469	114	12 446	72 499	19 353	14 712	3 714	123 307	278	4 779	4 408	9 465	44	109	5
6	10 15 »	1 397	120	17 167	86 820	30 205	22 020	4 305	162 034	355	5 818	5 357	11 530	19	240	6
7	15 20 »	2 062	124	15 158	70 883	28 644	20 552	2 896	140 319	280	5 249	4 787	10 316	24	292	7
8	20 30 »	3 749	236	20 486	87 566	41 882	28 614	3 893	186 426	396	7 289	6 311	13 996	56	550	8
9	30 50 »	3 540	333	19 988	76 227	44 350	28 468	3 215	176 121	373	6 535	5 567	12 475	11	586	9
10	50 100 »	2 303	449	15 715	54 136	35 743	21 935	2 001	132 282	238	4 776	3 290	8 304	9	390	10
11	Över 100 »	2 425	1 403	17 701	54 839	43 974	26 455	2 566	149 363	387	10 007	7 149	17 543	10	363	11
12	Summa	16 145	2 830	124 344	541 435	250 221	167 492	24 568	1 127 035	2 495	48 175	40 622	91 292	398	2 634	12
	Södra och mellersta Sveriges skogs- och dalbygder															
13	Lägenheter m. m.	18	3	216	1 042	142	85	45	1 551	4	356	434	794	114	8	13
14	0,26 1 hektar	18	2	838	5 703	560	360	383	7 864	21	576	477	1 074	55	3	14
15	1 2 »	41	24	2 523	18 506	2 204	1 634	1 462	26 394	74	1 111	901	2 086	34	5	15
16	2 5 »	431	240	13 894	91 084	17 249	12 691	7 458	143 047	315	5 232	3 829	9 376	153	28	16
17	5 10 »	2 531	319	28 960	161 732	43 515	31 713	11 666	280 436	672	8 938	7 229	16 839	114	161	17
18	10 15 »	2 779	151	16 164	82 309	27 362	19 579	5 078	153 422	293	4 200	3 369	7 862	31	193	18
19	15 20 »	2 084	79	8 985	42 538	16 189	11 435	2 559	83 869	157	2 249	1 793	4 199	15	169	19
20	20 30 »	2 032	81	7 589	33 448	14 457	9 914	1 855	69 376	146	1 799	1 491	3 436	10	171	20
21	30 50 »	1 390	159	5 430	21 277	11 497	7 687	1 213	48 653	118	1 754	1 408	3 280	23	164	21
22	50 100 »	794	105	4 075	14 464	8 898	5 716	942	34 994	99	1 258	968	2 325	3	93	22
23	Över 100 »	684	283	3 052	10 122	7 014	4 748	627	26 530	63	1 956	1 291	3 310	—	59	23
24	Summa	12 802	1 446	91 726	482 225	149 087	105 562	33 288	876 136	1 962	29 429	23 190	54 581	552	1 054	24

	Norra Sverige															
25	Lägenheter m. m.	21	1	257	2 064	215	203	207	2 968	49	443	261	753	167	—	25
26	0,26– 1 hektar.....	41	9	1 274	9 884	944	875	1 487	14 514	187	1 536	636	2 359	608	3	26
27	1– 2 »	131	52	3 746	26 701	2 771	2 692	3 852	39 945	372	3 621	1 614	5 607	1 236	3	27
28	2– 5 »	688	275	14 591	88 145	11 497	11 592	11 533	138 321	1 262	13 625	6 605	21 492	3 143	7	28
29	5– 10 »	1 292	403	18 427	102 495	17 170	17 958	10 205	167 950	990	12 686	6 538	20 214	1 209	49	29
30	10– 15 »	682	162	6 285	31 725	6 469	6 712	2 785	54 820	334	4 358	2 254	6 946	261	39	30
31	15– 20 »	316	49	1 833	9 199	2 168	2 112	556	16 233	119	1 457	676	2 252	100	15	31
32	20– 30 »	234	44	980	4 306	1 222	1 146	341	8 273	58	950	518	1 526	52	13	32
33	30– 50 »	99	6	321	1 653	544	433	102	3 158	20	265	186	471	—	12	33
34	50– 100 »	44	1	169	716	290	227	48	1 495	7	62	74	143	—	5	34
35	Över 100 »	15	–	124	280	206	176	6	807	9	14	9	32	—	—	35
36	Summa	3 563	1 002	48 007	277 168	43 496	44 126	31 122	448 484	3 407	39 017	19 371	61 795	6 776	146	36
	Hela riket															
37	Lägenheter m. m.	150	4	677	3 969	506	375	270	5 951	75	1 678	1 758	3 511	396	57	37
38	0,26– 1 hektar.....	74	13	2 585	18 150	1 763	1 432	1 945	25 962	223	2 551	1 575	4 349	711	22	38
39	1– 2 »	197	83	7 431	53 232	5 945	5 120	5 702	77 710	476	5 281	2 987	8 744	1 303	16	39
40	2– 5 »	1 168	557	32 329	206 243	33 438	27 941	20 488	322 164	1 698	20 712	12 190	34 600	3 325	66	40
41	5– 10 »	4 292	836	59 833	336 726	80 038	64 383	25 585	571 693	1 940	26 403	18 175	46 518	1 367	319	41
42	10– 15 »	4 858	433	39 616	200 854	64 036	48 311	12 168	370 276	982	14 376	10 980	26 338	311	472	42
43	15– 20 »	4 462	252	25 976	122 620	47 001	34 099	6 011	240 421	556	8 955	7 256	16 767	139	476	43
44	20– 30 »	6 015	361	29 055	125 320	57 561	39 674	6 089	264 075	600	10 038	8 320	18 958	118	734	44
45	30– 50 »	5 029	498	25 739	99 157	56 391	36 588	4 530	227 932	511	8 554	7 161	16 226	34	762	45
46	50– 100 »	3 141	555	19 959	69 316	44 931	27 878	2 991	168 771	344	6 096	4 332	10 772	12	488	46
47	Över 100 »	3 124	1 686	20 877	65 241	51 194	31 379	3 199	176 700	459	11 977	8 449	20 885	10	422	47
48	Summa	32 510	5 278	264 077	1 300 828	442 804	317 180	88 978	2 451 655	7 864	116 621	83 183	207 668	7 726	3 834	48

TAB. 12 (forts.). ANTAL HUSDJUR OCH BISAMHÄLLEN VID BRUKNINGSENHE-
1952 ÅRS INDELNING

Områden och storleksgrupper efter åkerarealen	Modersuggor: dräktiga första gången	Modersuggor: övriga	Övriga svin, 3 mån. och däröver	Grisar under 3 mån.	Summa svin och grisar	Beräknat antal nötkreaturs-enheter	Kaniner över 7 mån.	Höns kläckta 1950 el. tidigare	Höns kläckta 1951	Kalkoner (även ungar)	Gäss (även ungar)	Ankor (även ungar)	Summa fjäderfän	Bisamhällen	
Södra och mellersta Sveriges slättbygder															
Lägenheter m. m.	73	198	7 077	5 293	12 690	16 457	6 013	443 712	392 816	4 793	2 112	3 178	846 611	49 852	1
0,26— 1 hektar	62	194	3 250	2 575	6 097	5 356	2 277	152 358	99 657	2 488	1 043	990	256 536	5 035	2
1— 2 »	157	375	6 399	3 768	10 707	14 073	1 429	167 963	117 485	1 967	1 049	1 505	289 969	3 749	3
2— 5 »	637	1 797	18 269	11 902	32 636	54 834	1 105	324 181	210 495	4 117	2 110	2 609	543 512	5 020	4
5— 10 »	2 605	8 347	50 813	40 126	102 000	172 370	5 882	545 873	377 805	4 298	3 811	4 935	936 722	6 457	5
10— 15 »	3 775	11 806	60 524	51 398	127 743	214 459	1 036	499 436	376 499	7 098	4 730	5 546	893 309	5 273	6
15— 20 »	3 179	9 879	48 396	42 083	103 829	175 894	770	345 911	272 381	5 414	3 317	3 754	630 777	3 487	7
20— 30 »	4 066	13 028	63 998	52 431	134 073	225 246	260	397 500	333 389	3 622	4 224	5 160	743 895	3 915	8
30— 50 »	3 425	9 777	64 006	44 277	122 071	203 491	221	275 678	236 716	3 811	3 578	4 394	524 177	2 658	9
50— 100 »	1 782	4 585	41 449	23 344	71 550	142 541	106	137 732	124 431	2 883	1 792	2 279	269 117	1 597	10
Över 100 »	1 247	3 691	43 276	24 273	72 850	151 711	176	90 944	95 648	7 028	1 507	2 855	197 982	2 052	11
Summa	21 008	63 677	407 457	301 470	796 246	1 376 432	19 275	3 381 288	2 637 322	47 519	29 273	37 205	6 132 607	89 095	12
Södra och mellersta Sveriges skogs- och dalbygder															
Lägenheter m. m.	15	64	1 729	2 165	3 981	8 638	2 289	234 384	164 572	1 686	814	853	402 309	21 470	13
0,26— 1 hektar	13	42	1 973	1 741	3 772	8 738	862	115 565	64 647	1 209	513	573	182 507	4 346	14
1— 2 »	51	139	6 020	4 052	10 267	28 899	517	182 522	107 435	1 244	785	551	292 537	4 272	15
2— 5 »	810	2 558	32 597	22 042	58 035	177 855	528	566 098	333 610	6 175	3 032	2 173	911 088	11 153	16
5— 10 »	3 229	10 638	62 870	51 519	128 417	350 154	869	781 328	511 620	7 884	4 732	2 826	1 308 390	12 576	17
10— 15 »	2 238	7 545	36 393	31 496	77 865	187 340	688	327 381	251 939	2 485	2 457	1 608	585 870	4 409	18
15— 20 »	1 256	4 070	20 441	16 765	42 701	98 860	90	144 593	109 890	2 548	1 643	1 105	259 779	1 651	19
20— 30 »	1 023	3 231	16 010	13 120	33 555	78 787	92	98 007	74 137	736	1 063	729	174 672	1 020	20
30— 50 »	617	2 030	11 301	8 268	22 380	52 884	25	51 688	40 062	920	667	1 196	94 533	573	21
50—100 »	360	919	7 951	4 253	13 576	36 310	62	25 921	20 975	455	437	475	48 263	242	22
Över 100 »	268	586	5 629	3 134	9 676	27 111	12	8 154	7 335	267	203	257	16 216	259	23
Summa	9 880	31 822	202 914	158 555	404 225	1 055 576	6 034	2 535 641	1 686 222	25 609	16 346	12 346	4 276 164	61 971	24

	Norra Sverige															
25	Lägenheter m. m.	1	5	692	653	1 351	10 393	167	36 251	45 480	112	11	88	81 942	3 951	25
26	0,26 1 hektar.....	3	16	1 240	545	1 807	15 338	61	23 955	24 282	415	182	55	48 889	291	26
27	1 2 »	9	30	3 344	1 246	4 632	42 563	30	36 589	25 940	184	22	38	62 773	454	27
28	2 - 5 »	58	194	12 179	3 969	16 407	159 226	83	95 500	71 370	1 180	156	265	168 471	664	28
29	5 - 10 »	478	1 041	16 890	6 848	25 306	192 506	63	109 306	86 936	1 040	115	112	197 509	690	29
30	10— 15 »	306	629	7 335	3 361	11 670	62 655	6	36 214	28 229	238	30	66	64 777	199	30
31	15 20 »	119	191	2 415	996	3 736	18 425	4	9 068	8 140	104	9	8	17 329	37	31
32	20 - 30 »	52	154	1 754	763	2 736	9 427	11	6 643	5 665	85	17	17	12 427	59	32
33	30- 50 »	43	81	635	287	1 058	3 519	--	1 262	1 366	76	3	38	2 745	11	33
34	50 100 »	10	43	81	288	427	1 688	--	278	402	1	--	-	681	2	34
35	Över 100 »	-	-	14	---	14	757	—	40	15	---	-	4	59	—	35
36	Summa	1 079	2 384	46 579	18 956	69 144	516 497	425	355 106	297 825	3 435	545	691	657 602	6 358	36
	Hela riket															
37	Lägenheter m. m.	89	267	9 498	8 111	18 022	35 488	8 469	714 347	602 868	6 591	2 937	4 119	1 330 862	75 273	37
38	0,26 1 hektar.....	78	252	6 463	4 861	11 676	29 432	3 200	291 878	188 586	4 112	1 738	1 618	487 932	9 672	38
39	1 2 »	217	544	15 763	9 066	25 606	85 535	1 976	387 074	250 860	3 395	1 856	2 094	645 279	8 475	39
40	2 - 5 »	1 505	4 549	63 045	37 913	107 078	391 915	1 716	985 779	615 475	11 472	5 298	5 047	1 623 071	16 837	40
41	5 - 10 »	6 312	20 026	130 573	98 493	255 723	715 030	6 814	1 436 507	976 361	13 222	8 658	7 873	2 442 621	19 723	41
42	10 15 »	6 319	19 980	104 252	86 255	217 278	464 454	1 730	863 031	656 667	9 821	7 217	7 220	1 543 956	9 881	42
43	15 - 20 »	4 554	14 140	71 252	59 844	150 266	293 179	864	499 572	390 411	8 066	4 969	4 867	907 885	5 175	43
44	20 - 30 »	5 141	16 413	81 762	66 314	170 364	313 460	363	502 150	413 191	4 443	5 304	5 906	930 994	4 994	44
45	30- 50 »	4 085	11 888	75 942	52 832	145 509	259 894	246	328 628	278 144	4 807	4 248	5 628	621 455	3 242	45
46	50 100 »	2 152	5 547	49 481	27 885	85 553	180 539	168	163 931	145 808	3 339	2 229	2 754	318 061	1 841	46
47	Över 100 »	1 515	4 277	48 919	27 407	82 540	179 579	188	99 138	102 998	7 295	1 710	3 116	214 257	2 311	47
48	Summa	31 967	97 883	656 950	478 981	1 269 615	2 948 505	25 734	6 272 035	4 621 369	76 563	46 164	50 242	11 066 373	157 424	48

Tab. 13. Antal lägenheter och brukningsenheter med husdjur av olika slag samt antal biodlare år 1951 inom varje län och naturligt jordbruksområde enligt 1952 års indelning

Number of holdings with livestock of different kinds and number of apiarists, by counties and by natural farming areas

Län och områden	Hela antalet lägenheter och brukningsenheter	Därav med								Antal biodlare
		husdjur av något slag	hästar	nötkreatur	får	getter	svin	kaniner	fjäderfän	
Stockholms stad	9 869	205	192	32	4	—	19	2	41	107
Stockholms län	41 632	7 810	5 258	6 028	724	22	4 722	167	6 326	911
Uppsala län	14 259	6 590	4 847	5 413	693	10	5 084	103	5 322	623
Södermanlands län	16 339	7 543	5 929	6 225	231	9	5 584	163	6 577	1 005
Östergötlands län	28 464	13 507	9 509	10 922	508	7	9 481	242	11 991	2 050
a) Norra skogsbygden	6 106	2 393	1 748	1 956	91	1	1 647	33	2 078	312
b) Östgötaslätten	14 692	6 583	4 319	4 893	194	4	4 277	137	5 855	1 178
c) Södra skogsbygden	6 213	3 783	2 929	3 450	184	1	3 007	59	3 410	463
d) Södra kustlandet	1 453	748	513	623	39	1	550	13	648	97
Jönköpings län	27 317	16 675	12 876	15 078	1 137	12	12 717	181	15 019	1 826
Kronobergs län	22 519	15 686	10 359	13 419	842	13	11 623	213	14 186	2 150
Kalmar län	31 025	15 941	10 836	12 246	1 482	11	12 032	198	14 068	2 111
länets norra del	9 982	4 863	3 691	4 117	502	7	3 962	53	4 280	899
b) Norra kustlandet	7 580	3 439	2 577	2 863	399	4	2 757	45	3 029	684
c) Skogsbygden	2 402	1 424	1 114	1 254	103	3	1 205	8	1 251	215
länets södra del	21 043	11 078	7 145	8 129	980	4	8 070	145	9 788	1 212
a) Kalmarslätten	7 395	3 452	2 026	2 217	168	1	2 372	62	3 082	402
b) Norra kustlandet	989	341	215	223	38	—	219	7	303	50
c) Skogsbygden	7 831	4 107	2 838	3 282	284	2	3 082	50	3 601	496
d) Öland	4 828	3 178	2 066	2 407	490	1	2 397	26	2 802	264
Gotlands län	10 409	7 154	3 793	5 229	1 371	14	5 505	158	6 701	611
Blekinge län	19 695	10 731	4 491	5 978	540	15	6 513	295	9 724	686
a) Skogsbygden	7 089	4 749	2 379	3 360	275	7	3 249	107	4 346	304
b) Slättbygden	12 606	5 982	2 112	2 618	265	8	3 264	188	5 378	382
Kristianstads län	41 322	24 617	13 722	16 585	854	48	17 065	367	23 223	2 526
a) Skogsbygden	14 418	9 497	5 560	6 974	427	23	6 621	151	8 973	1 239
b) Mellanbygden	13 990	8 252	4 408	5 118	231	13	5 738	125	7 755	690
c) Slättbygden	12 914	6 868	3 754	4 493	196	12	4 706	91	6 495	597
Malmöhus län	46 874	23 973	13 855	15 596	786	55	15 774	444	22 679	2 086
a) Skogsbygden	3 779	2 609	1 785	2 107	132	16	1 977	52	2 504	273
b) Mellanbygden	8 212	5 969	4 011	4 732	286	9	4 636	99	5 735	475
c) Slättbygden	34 883	15 395	8 059	8 757	368	30	9 161	293	14 440	1 338
Hallands län	21 768	13 993	9 224	11 033	1 149	12	10 312	108	13 232	2 324
a) Slättbygden	10 744	6 460	4 174	4 756	368	4	4 746	59	6 183	871
b) Skogsbygden	5 749	4 468	3 193	3 800	510	4	3 417	32	4 193	923
c) Norra Halland	5 275	3 065	1 857	2 477	271	4	2 149	17	2 856	530
Göteborgs och Bohus län	29 486	13 753	8 368	11 381	1 471	6	7 957	98	12 465	2 486
Älvsborgs län	40 699	24 926	16 888	22 386	1 880	14	16 437	210	21 454	3 088
länets norra del	23 107	13 249	9 176	11 736	1 121	2	7 360	103	11 457	2 025
a) Slättbygden	10 892	6 218	4 567	5 543	445	—	4 001	46	5 585	1 016
b) Dalbygderna	7 624	3 957	2 585	3 379	355	1	1 958	36	3 458	589
c) Dalslands berg-bygd	3 989	2 574	1 706	2 332	301	1	1 141	12	1 972	347
d) Södra höglandet	602	500	318	482	20	—	260	9	442	73

TAB. 13 (forts.). ANTAL LÄGENHETER OCH BRUKNINGSENHETER MED HUSDJUR AV OLIKA SLAG SAMT ANTAL BIODLARE ÅR 1951 INOM VARJE LÄN OCH NATURLIGT JORDBRUKSOMRÅDE ENLIGT 1952 ÅRS INDELNING

Län och områden	Hela antalet lägenheter och brukningsenheter	Därav med								Antal biodlare
		husdjur av något slag	hästar	nötkreatur	får	getter	svin	kaniner	fjäderfän	
länets södra del	17 592	11 677	7 712	10 650	759	12	9 077	107	9 997	1 063
b) Dalbygderna	2 547	1 485	751	1 267	88	5	1 146	18	1 240	178
d) Södra höglandet	15 045	10 192	6 961	9 383	671	7	7 931	89	8 757	885
Skaraborgs län	34 596	21 683	15 864	19 026	1 086	16	15 433	135	19 855	2 698
a) Slättbygden	22 038	14 284	10 362	12 475	693	8	9 942	82	13 211	1 958
b) Falbygden	6 042	3 346	2 490	2 961	203	4	2 431	17	3 034	332
c) Nordöstra höglandet	2 696	1 677	1 201	1 492	69	4	1 235	10	1 138	140
d) Sydöstra höglandet	3 820	2 376	1 811	2 098	121	—	1 825	26	2 172	268
Värmlands län	37 687	21 449	12 154	19 013	2 517	94	12 590	66	14 226	1 439
a) Slättbygden	11 902	5 507	3 687	4 708	307	9	3 433	24	4 648	732
b) Centr. o. v:a Värmland	18 586	11 561	6 434	10 312	1 257	10	6 638	30	7 518	625
c) Bergslagen	2 502	1 138	618	1 008	57	1	693	10	755	55
d) Norra Värmland	4 697	3 243	1 415	2 985	896	74	1 916	2	1 305	27
Örebro län	28 170	12 034	7 123	9 717	318	18	6 986	106	9 956	1 153
a) Södra skogsbygden	3 092	1 837	1 267	1 587	80	1	1 321	11	1 606	149
b) Slättbygden	13 131	5 873	3 408	4 466	82	3	3 435	75	5 165	744
c) Bergslagen	11 947	4 324	2 448	3 664	156	14	2 230	20	3 185	260
Västmanlands län	17 148	7 274	5 295	5 919	277	12	5 511	60	5 980	710
a) Bergslagen	3 064	1 048	749	904	19	2	784	5	770	69
b) Slättbygden	14 084	6 226	4 546	5 015	228	10	4 727	55	5 210	641
Kopparbergs län	32 460	15 553	9 458	13 331	1 266	231	7 267	41	5 060	409
a) Bergslagen	3 571	1 330	724	1 115	126	6	606	7	688	44
b) Östra Dalarne	11 980	4 956	3 561	4 177	495	83	3 365	22	2 789	260
c) Mellanbygden	15 234	8 100	4 554	6 982	432	112	3 126	10	1 487	92
d) Fjällbygden	1 675	1 167	619	1 057	213	80	170	2	96	13
Gävleborgs län	26 337	13 544	8 932	11 577	1 662	427	8 734	33	4 748	342
a) Gästrikland	8 524	3 356	2 397	2 721	190	22	2 215	12	1 405	137
b) Hälsinglands kustland	14 804	8 258	5 302	7 171	1 104	388	5 256	20	2 727	190
c) Inlandet	3 009	1 927	1 233	1 685	368	17	1 263	1	616	15
Västernorrlands län	28 979	19 405	10 934	18 073	2 344	574	8 770	16	6 582	221
a) Kustlandet	18 297	11 399	6 331	10 584	949	159	4 633	12	4 035	196
b) Inlandet	10 018	7 494	4 292	7 015	1 270	391	3 789	4	2 324	25
c) Silurområdet	664	512	308	474	125	24	348	--	223	--
Jämtlands län	17 132	12 261	7 956	11 461	1 939	536	4 910	14	4 219	72
a) Silurområdet	9 040	6 364	4 253	5 952	891	263	2 891	10	2 664	47
b) Mellanbygden	3 412	2 356	1 366	2 217	199	39	889	--	818	22
c) Fjällbygden	4 680	3 541	2 337	3 295	849	234	1 130	4	737	3
Västerbottens län	27 789	21 508	14 119	20 729	4 464	235	10 583	13	3 054	128
a) Kustlandet	19 491	14 914	10 394	14 369	2 366	17	7 688	8	1 891	121
b) Inlandet	8 385	6 594	3 725	6 360	2 098	218	2 895	5	1 163	7
Norrbottens län	22 649	16 016	9 410	15 096	3 627	69	3 134	13	827	88
a) Kustlandet	17 071	11 931	6 893	11 247	2 198	2	2 709	8	669	85
b) Inlandet	5 578	4 085	2 517	3 849	1 429	67	425	5	158	3
Hela riket	674 624	363 828	231 392	301 496	33 172	2 510	224 743	3 446	257 515	31 850

Tab. 14. Antal lägenheter och brukningsenheter med husdjur av olika slag samt antal biodlare, fördelade på brukningsenheter av olika storlek, år 1951 inom tre större riksområden enligt 1952 års indelning

Number of holdings with livestock of different kinds and number of apiarists, grouped according to acreage of arable land, in three major regions

Områden och storleksgrupper efter åkerarealen	Hela antalet lägenheter och brukningsenheter	Därav med								Antal biodlare
		husdjur av något slag	hästar	nötkreatur	får	getter	svin	kaniner	fjäderfän	
Södra och mellersta Sveriges slättbygder										
Lägenheter m. m.	167 701	23 896	965	713	205	51	4 301	781	21 417	5 335
0,26— 1 hektar	13 502	7 115	233	2 276	138	24	2 767	234	6 298	749
1— 2 »	11 486	7 831	567	5 519	173	14	4 328	153	6 754	687
2— 5 »	16 679	14 054	6 505	12 366	472	15	9 498	160	12 178	1 188
5— 10 »	22 118	21 308	19 048	20 487	1 196	18	17 854	201	19 426	1 764
10— 15 »	18 474	18 168	17 427	17 791	1 390	11	16 385	143	16 796	1 486
15— 20 »	12 381	12 247	11 822	11 997	1 148	10	11 167	91	11 349	1 035
20— 30 »	13 020	12 905	12 547	12 536	1 265	8	11 711	100	11 945	1 097
30— 50 »	9 079	9 008	8 706	8 565	893	8	7 892	65	8 208	775
50—100 »	4 430	4 389	4 251	4 018	422	4	3 263	25	3 789	428
Över 100 »	1 991	1 974	1 937	1 818	245	8	1 014	19	1 385	333
Summa	290 861	132 895	84 008	98 086	7 547	171	90 180	1 972	119 545	14 877
Södra och mellersta Sveriges skogs- och dalbygder										
Lägenheter m. m.	104 929	13 365	492	904	226	52	2 008	488	11 670	3 381
0,26— 1 hektar	15 127	8 075	287	4 804	293	29	2 717	119	6 300	856
1— 2 »	18 186	13 333	1 540	11 405	523	18	6 709	116	10 044	1 179
2— 5 »	39 821	35 934	24 103	34 110	2 487	58	25 388	216	29 374	3 544
5— 10 »	41 010	39 947	37 627	39 109	3 695	55	33 580	257	34 898	4 313
10— 15 »	15 055	14 866	14 481	14 595	1 474	16	13 179	92	13 114	1 524
15— 20 »	6 336	6 267	6 148	6 173	684	7	5 619	43	5 499	605
20— 30 »	4 081	4 034	3 967	3 954	466	7	3 645	26	3 558	377
30— 50 »	1 990	1 972	1 954	1 925	229	9	1 737	13	1 685	202
50—100 »	938	933	924	881	112	3	689	9	728	87
Över 100 »	322	322	319	308	49	—	164	4	187	59
Summa	247 795	139 048	91 842	118 168	10 238	254	95 435	1 383	117 057	16 127
Norra Sverige										
Lägenheter m. m.	23 899	2 692	500	1 305	211	59	804	24	804	358
0,26— 1 hektar	16 349	6 875	1 130	6 097	782	191	1 432	6	1 102	47
1— 2 »	21 258	14 663	3 526	13 563	1 771	404	4 062	9	2 534	58
2— 5 »	39 445	34 057	20 208	31 996	6 001	875	13 148	26	6 863	119
5— 10 »	26 627	25 441	22 377	24 444	4 853	423	13 934	18	6 805	188
10— 15 »	6 070	5 905	5 634	5 693	1 246	86	4 085	4	1 930	52
15— 20 »	1 474	1 439	1 378	1 389	332	34	1 077	2	552	9
20— 30 »	618	592	573	560	145	13	447	2	253	11
30— 50 »	165	160	155	146	38	—	117	—	60	3
50—100 »	51	50	50	40	6	—	20	—	8	1
Över 100 »	12	11	11	9	2	—	2	—	2	—
Summa	135 968	91 885	55 542	85 242	15 387	2 085	39 128	91	20 913	846
Hela riket										
Lägenheter m. m.	296 529	39 953	1 957	2 922	642	162	7 113	1 293	33 891	9 074
0,26— 1 hektar	44 978	22 065	1 650	13 177	1 213	244	6 916	359	13 700	1 652
1— 2 »	50 930	35 827	5 633	30 487	2 467	436	15 099	278	19 332	1 924
2— 5 »	95 945	84 045	50 816	78 472	8 960	948	48 034	402	48 415	4 851
5— 10 »	89 755	86 696	79 052	84 040	9 744	496	65 368	476	61 129	6 265
10— 15 »	39 599	38 939	37 542	38 079	4 110	113	33 649	239	31 840	3 062
15— 20 »	20 191	19 953	19 348	19 559	2 164	51	17 863	136	17 400	1 649
20— 30 »	17 719	17 531	17 087	17 050	1 876	28	15 803	128	15 756	1 485
30— 50 »	11 234	11 140	10 815	10 636	1 160	17	9 746	78	9 953	980
50—100 »	5 419	5 372	5 225	4 939	540	7	3 972	31	4 525	516
Över 100 »	2 325	2 307	2 267	2 135	296	8	1 180	23	1 574	392
Summa	674 624	363 828	231 392	301 496	33 172	2 510	224 743	3 446	257 515	31 850

Tab. 15. Köksväxtodling på åkern vid brukningsenheter av olika storlek år 1951 inom tre större riksområden enligt 1952 års indelning, i ar

*Acreage of field-grown vegetables on holdings of different sizes, in three major regions, in ares**

Områden och storleksgrupper efter åkerarealen	Vitkål	Blomkål	Morötter	Lök (ej purjolök)	Trädgårdsärter	Bruna bönor	Övriga köksväxter	Summa areal köksväxter på åkern
Södra och mellersta Sveriges slättbygder								
Lägenheter m. m. . .	494	330	1 439	463	298	1 885	3 129	8 038
0,26— 1 hektar . . .	3 228	3 352	6 212	1 902	1 019	4 179	11 060	30 952
1— 2 » . . .	6 209	5 906	8 029	2 822	1 544	3 478	20 545	48 533
2— 5 » . . .	9 824	10 483	13 097	3 953	2 652	7 021	31 910	78 940
5— 10 » . . .	11 096	8 066	17 229	6 458	5 021	11 011	32 741	91 622
10— 15 » . . .	9 206	7 150	14 504	5 917	6 460	20 574	22 359	86 170
15— 20 » . . .	5 670	3 953	7 861	6 957	5 245	24 357	13 672	67 715
20— 30 » . . .	7 312	3 851	12 118	13 505	10 653	40 830	17 006	105 275
30— 50 » . . .	7 239	3 339	6 861	13 740	13 934	39 985	19 445	101 543
50— 100 » . . .	3 415	3 796	4 060	9 103	16 083	13 003	13 947	63 407
Över 100 » . . .	3 207	1 176	2 103	5 213	38 256	8 231	17 319	75 505
Summa	66 900	51 402	93 513	70 033	101 165	174 554	203 133	760 700
Södra och mellersta Sveriges skogs- och dalbygder								
Lägenheter m. m. . .	250	146	354	47	138	138	1 350	2 423
0,26— 1 hektar . . .	666	571	796	193	302	260	2 733	5 521
1— 2 » . . .	1 229	801	1 497	221	470	473	3 023	7 714
2— 5 » . . .	2 582	1 945	2 557	258	1 286	476	6 703	15 807
5— 10 » . . .	3 612	1 597	2 874	317	2 263	1 267	8 095	20 025
10— 15 » . . .	1 513	962	1 422	181	1 484	707	4 356	10 625
15— 20 » . . .	795	309	577	23	3 653	280	1 614	7 251
20— 30 » . . .	387	203	490	198	3 791	669	2 428	8 166
30— 50 » . . .	257	93	214	236	1 215	642	1 083	3 740
50— 100 » . . .	88	29	358	18	3 333	110	522	4 458
Över 100 » . . .	82	79	53	379	1 593	25	259	2 470
Summa	11 461	6 735	11 192	2 071	19 523	5 047	32 166	88 200
Norra Sverige								
Lägenheter m. m. . .	88	63	181	19	17	4	300	672
0,26— 1 hektar . . .	302	159	226	8	97	3	432	1 229
1— 2 » . . .	218	140	303	20	63	1	607	1 352
2— 5 » . . .	651	446	852	80	116	2	1 938	4 085
5— 10 » . . .	903	582	1 041	88	177	1	2 059	4 851
10— 15 » . . .	370	249	526	20	50	0	1 026	2 241
15— 20 » . . .	256	82	153	5	5	1	208	710
20— 30 » . . .	185	298	293	16	72	.	870	1 734
30— 50 » . . .	57	22	42	1	28	2	137	289
50— 100 » . . .	35	11	45		15	.	106	212
Över 100 » . . .	—	—	15	...	...	--	10	25
Summa	3 065	2 052	3 679	257	640	14	7 693	17 400
Hela riket								
Lägenheter m. m. . .	832	539	1 974	529	453	2 027	4 779	11 133
0,26— 1 hektar . . .	4 196	4 082	7 236	2 103	1 418	4 442	14 225	37 702
1— 2 » . . .	7 656	6 847	9 829	3 063	2 077	3 952	24 175	57 599
2— 5 » . . .	13 057	12 874	16 506	4 291	4 054	7 499	40 551	98 832
5— 10 » . . .	15 611	10 245	21 144	6 863	7 461	12 279	42 895	116 498
10— 15 » . . .	11 089	8 361	16 452	6 118	7 994	21 281	27 741	99 036
15— 20 » . . .	6 721	4 344	8 591	6 985	8 903	24 638	15 494	75 676
20— 30 » . . .	7 884	4 352	12 901	13 719	14 516	41 499	20 304	115 175
30— 50 » . . .	7 553	3 454	7 117	13 977	15 177	40 629	20 665	108 572
50— 100 » . . .	3 538	3 836	4 463	9 121	19 431	13 113	14 575	68 077
Över 100 » . . .	3 289	1 255	2 171	5 592	39 849	8 256	17 588	78 000
Summa	81 426	60 189	108 384	72 361	121 333	179 615	242 992	866 300

* 1 are = 100 sq. metres = .02471 acre.

Tab. 16. Köksväxtodling på åkern år 1951 inom varje län och naturligt jordbruksområde enligt 1952 års indelning, i ar

*Acreage of field-grown vegetables, by counties and by natural farming areas, in ares**

Län och områden	Vitkål	Blomkål	Morötter	Lök (ej purjolök)	Trädgårdsärter	Bruna bönor	Övriga köksväxter	Summa areal köksväxter på åkern
Stockholms stad	93	80	27	7	44	—	849	1 100
Stockholms län	3 309	6 513	1 260	396	3 324	139	16 759	31 700
Uppsala län	1 749	1 359	1 123	135	1 096	64	7 274	12 800
Södermanlands län	1 014	1 340	1 751	56	1 231	139	4 169	9 700
Östergötlands län	2 563	1 285	3 078	665	5 826	1 306	8 177	22 900
a) Norra skogsbygden	248	172	312	57	315	304	1 292	2 700
b) Östgötaslätten	2 162	1 074	2 614	590	5 416	927	6 517	19 300
c) Södra skogsbygden	108	34	130	10	35	66	217	600
d) Södra kustlandet	45	5	22	8	60	9	151	300
Jönköpings län	1 197	840	1 263	179	248	267	2 706	6 700
Kronobergs län	421	186	687	146	145	275	1 040	2 900
Kalmar län	1 846	595	7 628	32 855	7 788	120 328	13 560	184 600
länets norra del	195	41	199	36	74	221	434	1 200
b) Norra kustlandet	98	29	185	26	63	219	380	1 000
c) Skogsbygden	97	12	14	10	11	2	54	200
länets södra del	1 651	554	7 429	32 819	7 714	120 107	13 126	183 400
a) Kalmarslätten	909	306	523	175	1 113	3 824	1 650	8 500
b) Norra kustlandet	96	30	57	8	12	—	97	300
c) Skogsbygden	64	37	157	19	201	109	313	900
d) Öland	582	181	6 692	32 617	6 388	116 174	11 066	173 700
Gotlands län	703	394	5 628	379	8 344	2 770	12 082	30 300
Blekinge län	1 550	973	1 777	625	1 319	7 835	4 421	18 500
a) Skogsbygden	98	22	210	73	70	776	351	1 600
b) Slättbygden	1 452	951	1 567	552	1 249	7 059	4 070	16 900
Kristianstads län	7 979	2 253	20 885	4 417	20 453	19 177	31 136	106 300
a) Skogsbygden	697	171	735	466	245	2 202	4 184	8 700
b) Mellanbygden	2 662	531	4 846	455	1 581	3 963	8 062	22 100
c) Slättbygden	4 620	1 551	15 304	3 496	18 627	13 012	18 890	75 500
Malmöhus län	39 047	33 849	41 646	30 517	50 940	21 886	97 215	315 100
a) Skogsbygden	204	69	91	378	1 804	192	1 462	4 200
b) Mellanbygden	1 721	578	866	523	294	1 343	4 875	10 200
c) Slättbygden	37 122	33 202	40 689	29 616	48 842	20 351	90 878	300 700
Hallands län	2 969	1 209	4 958	620	7 080	4 332	9 932	31 100
a) Slättbygden	2 612	660	3 606	532	1 225	4 024	4 641	17 300
b) Skogsbygden	65	54	166	21	17	106	271	700
c) Norra Halland	292	495	1 186	67	5 838	202	5 020	13 100
Göteborgs och Bohus län	4 012	2 362	3 060	368	6 937	219	8 342	25 300
Älvsborgs län	1 606	1 151	1 165	91	3 213	187	2 987	10 400
länets norra del	962	605	708	31	2 971	146	1 577	7 000
a) Slättbygden	466	260	343	17	412	130	872	2 500
b) Dalbygderna	344	232	244	12	2 538	6	424	3 800
c) Dalslands bergsbygd	130	80	105	2	18	1	264	600
d) Södra höglandet	22	33	16	—	3	9	17	100

* 1 are = 100 sq. metres = .02471 acre.

TAB. 16 (forts.). KÖKSVÄXTODLING PÅ ÅKERN ÅR 1951 INOM VARJE LÄN OCH NATURLIGT JORDBRUKSOMRÅDE ENLIGT 1952 ÅRS INDELNING, I AR

Län och områden	Vitkål	Blomkål	Morötter	Lök (ej purjolök)	Trädgårdsärter	Bruna bönor	Övriga köksväxter	Summa areal köksväxter på åkern
länets södra del	644	546	457	60	242	41	1 410	3 400
b) Dalbygderna	179	56	130	25	69	16	225	700
d) Södra höglandet	465	490	327	35	173	25	1 185	2 700
Skaraborgs län	1 766	979	2 055	308	973	399	4 420	10 900
a) Slättbygden	1 017	641	1 003	120	625	324	2 870	6 600
b) Falbygden	432	122	702	80	196	72	996	2 600
c) Nordöstra höglandet	79	61	83	11	33	1	132	400
d) Sydöstra höglandet	238	155	267	97	119	2	422	1 300
Värmlands län	2 601	778	1 036	79	423	14	2 269	7 200
a) Slättbygden	2 037	575	596	51	312	7	1 522	5 100
b) Centr. o. v:a Värmland	395	152	328	24	82	7	512	1 500
c) Bergslagen	69	3	54	2	19	0	153	300
d) Norra Värmland	100	48	58	2	10	0	82	300
Örebro län	1 112	719	3 776	135	602	179	2 877	9 400
a) Södra skogsbygden	31	14	178	2	32	11	232	500
b) Slättbygden	792	632	3 407	128	446	161	2 234	7 800
c) Bergslagen	289	73	191	5	124	7	411	1 100
Västmanlands län	1 463	474	993	108	420	71	2 971	6 500
a) Bergslagen	17	22	27	—	20	--	114	200
b) Slättbygden	1 446	452	966	108	400	71	2 857	6 300
Kopparbergs län	605	215	775	29	195	4	1 077	2 900
a) Bergslagen	12	6	28	0	2	0	52	100
b) Östra Dalarne	428	146	457	5	130	4	630	1 800
c) Mellanbygden	162	60	270	23	53	0	332	900
d) Fjällbygden	3	3	20	1	10	--	63	100
Gävleborgs län	1 803	906	1 110	32	233	14	2 802	6 900
a) Gästrikland	1 021	694	482	15	165	10	1 513	3 900
b) Hälsinglands kustland	557	154	470	11	66	4	1 038	2 300
c) Inlandet	225	58	158	6	2	0	251	700
Västernorrlands län	991	627	992	29	119	7	2 435	5 200
a) Kustlandet	843	560	853	19	98	7	2 120	4 500
b) Inlandet	148	67	139	10	21	0	315	700
c) Silurområdet	0	0	0	0	0	—	0	0
Jämtlands län	348	550	561	52	52	0	1 237	2 800
a) Silurområdet	288	526	497	46	42	0	1 101	2 500
b) Mellanbygden	25	9	17	4	2	0	43	100
c) Fjällbygden	35	15	47	2	8	—	93	200
Västerbottens län	527	403	869	89	230	1	1 581	3 700
a) Kustlandet	495	380	688	52	217	1	1 267	3 100
b) Inlandet	32	23	181	37	13	0	314	600
Norrbottens län	152	149	281	44	98	2	674	1 400
a) Kustlandet	145	144	256	39	94	2	620	1 300
b) Inlandet	7	5	25	5	4	—	54	100
Hela riket	81 426	60 189	108 384	72 361	121 333	179 615	242 992	866 300

Tab. 17. Åkerjordens användning, antal husdjur m. m. år 1951 inom 18 större produktions-
Use of arable land, number of livestock, etc., in 18 major production areas

Områden	Total-areal land, hektar	Folk-mängd $^{31}/_{12}$ 1950	Antal brukn.-enheter	Åkerjordens användning, hektar						
				Höst-vete	Vår-vete	Höst- och vår-råg	Annan vårsäd	Potatis	Socker-betor	Foder-rot-frukter
A. Södra och mellersta Sveriges slättbygder										
1. Skåne-Hallands slättbygd	547 169	722 387	23 086	21 757	20 699	18 005	96 904	12 982	35 814	9 366
a) Malmöhus län, slättbygden	278 135	519 750	12 162	15 581	11 857	8 860	52 994	4 189	27 986	4 341
b) Kristianstads län, slättbygden	121 577	94 351	5 501	4 681	3 432	3 844	20 021	3 537	6 903	2 191
c) Hallands län, slättbygden	147 457	108 286	5 423	1 495	5 410	5 301	23 889	5 256	925	2 834
2. Sydsvenska mellanbygden	607 243	295 630	18 090	7 730	7 174	20 029	56 055	20 174	9 188	7 861
a) Malmöhus län, mellanbygden	124 058	44 240	5 314	2 176	2 558	5 825	22 284	3 604	4 021	3 570
b) Kristianstads län, mellanbygden	169 509	75 563	6 318	1 758	1 692	9 435	17 821	9 259	4 024	2 474
c) Blekinge län, slättbygden	122 863	110 973	3 810	1 462	1 366	2 052	6 222	5 230	1 010	788
d) Kalmar län, Kalmarslätten	190 813	64 854	2 648	2 334	1 558	2 717	9 728	2 081	133	1 029
3. Öland och Gotland	448 169	84 898	9 506	7 698	1 839	5 691	22 714	2 864	5 393	2 911
a) Kalmar län, Öland	134 159	25 905	2 764	2 248	379	2 513	7 696	1 199	2 917	497
b) Gotlands län	314 010	58 993	6 742	5 450	1 460	3 178	15 018	1 665	2 476	2 414
4. Östgötaslätten	349 591	226 825	6 196	18 974	15 835	2 983	35 667	1 979	1 503	1 301
5. Vänerslätten	1 151 075	437 083	30 420	18 944	20 732	11 935	128 717	6 915	553	2 933
a) Älvsborgs län, slättbygden	226 497	101 930	6 473	1 097	5 549	1 018	23 499	1 336	6	326
b) Skaraborgs län, slättbygden	456 730	154 412	14 410	13 337	8 328	7 508	67 698	3 047	502	1 893
c) Skaraborgs län, Falbygden	110 542	53 162	3 470	1 251	1 210	1 879	14 988	1 118	45	556
d) Värmlands län, slättbygden	357 306	127 579	6 067	3 259	5 645	1 530	22 532	1 414	—	158
6. Mälar- och Hjälmarbygden	2 561 284	1764 513	35 862	48 412	55 060	8 858	203 398	12 571	18	2 095
a) Örebro län, slättbygden	213 287	129 749	6 252	3 539	9 589	1 676	25 122	1 654	—	268
b) Södermanlands län	624 964	214 056	7 552	13 182	10 640	3 120	51 426	2 813	5	676
c) Stockholms stad och län	752 404	1101 372	8 527	11 399	8 318	1 579	39 253	3 731	—	575
d) Uppsala län	512 051	154 677	6 988	10 939	13 028	1 505	44 337	2 468	13	425
e) Västmanlands län, slättbygden	458 578	164 659	6 543	9 383	13 485	978	43 260	1 905	0	151
Summa A	5 664 531	3531 336	123 160	123 545	121 339	67 501	543 455	57 485	52 469	26 467
B. Södra och mellersta Sveriges skogs- och dalbygder										
7. Sydsvenska höglandet	4 158 880	897 202	74 609	7 604	23 235	19 776	169 158	30 566	1 512	12 541
a) Malmöhus län, skogsbygden	72 979	18 432	2 399	336	883	770	8 339	1 474	488	1 199
b) Kristianstads län, skogsbygden	324 519	88 895	8 619	267	1 723	2 510	18 842	6 058	704	2 073
c) Blekinge län, skogsbygden	168 000	35 162	4 367	282	1 061	1 302	5 462	2 886	63	649
d) Kalmar län, skogsbygden	415 471	72 184	5 154	647	2 638	2 200	13 469	2 250	9	866
e) Kronobergs län	891 067	157 713	15 706	854	3 920	3 411	29 335	5 328	74	2 264
f) Jönköpings län	1 061 141	271 475	16 721	1 999	5 620	4 078	41 097	5 263	9	2 441
g) Östergötlands län, s:a skogsb.	324 124	44 002	3 839	2 084	2 193	1 597	13 221	1 181	132	542
h) Hallands län, skogsbygden	237 237	29 542	4 287	39	1 527	1 177	10 081	1 857	25	1 146
i) Älvsborgs län, s:a höglandet	536 073	157 666	11 130	496	2 568	1 353	19 768	3 265	0	892
j) Skaraborgs län, sydöstra högl.	128 269	22 131	2 387	600	1 102	1 378	9 544	1 004	8	469
8. Östsvenska dalbygden	441 266	85 818	4 081	4 577	4 063	2 345	16 526	1 622	29	676
a) Kalmar län, n:a kustlandet	368 779	73 904	3 373	3 326	3 127	2 111	13 234	1 398	26	607
b) Östergötlands län, s:a kustlandet	72 487	11 914	708	1 251	936	234	3 292	224	3	69

områden enligt 1952 års indelning

Grönfoder av säd o. baljväxter	Vallar	Oljeväxter	Andra växtslag	Träda och obrukad åkerjord	Summa åkerjord, hektar	Kultiverad betesmark, hektar	Naturlig äng, hektar	Skogsmark, hektar	Antal husdjur				
									Hästar	Nötkreatur	Får och lamm	Svin	Höns kläckta 1950 el. tidigare
14 612	96 539	45 821	10 616	6 025	389 140	11 351	11 978	70 179	38 681	229 117	8 024	303 630	857 802
7 994	42 645	35 553	6 741	2 898	221 639	6 097	8 122	12 965	20 982	118 910	3 880	154 977	370 989
2 837	22 187	7 816	2 206	1 612	81 267	3 444	3 947	18 887	8 374	52 457	2 040	75 111	210 628
3 781	31 707	2 452	1 669	1 515	86 234	1 810	2 909	38 327	9 325	57 750	2 104	73 542	276 185
5 849	80 423	20 164	3 441	3 617	241 705	14 379	30 186	247 634	27 703	164 903	7 067	184 117	679 266
3 187	26 358	5 763	729	1 285	81 360	5 381	6 853	20 618	9 755	58 095	1 924	78 441	203 980
1 829	25 832	4 049	2 029	856	81 058	6 091	11 507	50 742	9 587	53 942	1 921	74 941	244 512
342	11 323	4 247	445	520	35 007	1 735	4 241	60 042	3 868	22 627	1 907	14 447	163 868
491	16 910	6 105	238	956	44 280	1 169	7 585	116 232	4 493	30 239	1 315	16 288	66 906
521	39 340	24 403	3 391	7 724	124 489	5 837	19 643	157 787	14 346	59 545	42 580	38 181	330 800
200	10 895	6 398	2 095	2 550	39 587	360	9 404	20 182	5 991	24 399	3 911	11 800	65 252
321	28 445	18 005	1 296	5 174	84 902	5 477	10 239	137 605	8 355	35 146	38 666	26 381	265 548
1 356	40 024	19 546	669	12 590	152 427	9 820	20 697	123 516	10 939	73 193	2 453	28 973	157 902
9 710	181 595	15 640	720	30 144	128 538	12 890	36 678	483 940	43 149	246 521	9 839	125 277	677 724
1 669	36 204	1 644	106	5 196	77 650	1 369	6 107	89 341	8 571	47 933	1 800	19 391	119 563
5 402	83 298	10 348	340	16 171	217 872	6 553	14 099	158 790	21 012	125 267	3 824	71 497	380 188
1 473	19 867	1 655	100	1 591	45 733	2 944	10 076	32 407	7 063	33 667	1 187	19 824	84 630
1 166	42 226	1 993	174	7 186	87 283	2 024	6 396	263 402	6 503	39 654	3 028	14 565	93 343
7 388	261 122	38 626	2 484	62 385	702 447	25 507	52 362	1 350 154	49 628	353 756	21 329	116 068	677 794
658	33 634	10 482	439	5 730	92 791	2 273	4 210	90 399	5 964	45 699	889	15 131	121 227
2 227	63 574	7 702	539	14 776	170 680	9 025	15 889	312 537	12 412	95 295	5 418	29 615	153 030
1 508	57 765	6 249	789	13 583	144 749	7 463	13 096	383 051	13 144	75 841	8 376	21 995	160 298
1 695	53 983	6 499	410	14 168	149 470	4 035	11 051	288 935	9 788	73 098	4 933	26 616	117 615
1 300	52 166	7 694	307	14 128	144 757	2 711	8 116	245 232	8 320	63 823	1 713	22 711	125 624
39 436	699 043	164 200	21 321	122 485	2038 746	79 784	174 544	2 433 210	184 446	1127 035	91 292	796 246	3381 288
13 805	251 006	7 320	2 061	11 427	550 011	66 198	136 196	2 630 481	85 084	506 489	26 332	281 695	1553 961
811	11 096	578	169	274	26 417	2 321	3 640	34 227	3 988	21 978	1 357	25 875	98 950
1 508	28 939	758	619	754	64 755	6 236	9 188	185 270	10 234	48 565	2 606	53 426	283 195
393	9 610	489	103	497	22 797	1 736	4 599	124 010	3 317	18 723	1 163	8 514	99 211
714	19 811	1 024	64	1 563	45 255	3 113	12 764	310 559	6 653	40 417	3 251	16 394	81 561
2 581	43 825	631	357	2 349	94 929	12 411	26 333	569 142	14 842	88 091	4 629	47 401	314 648
3 655	60 810	1 739	350	1 998	129 059	20 294	38 859	642 155	20 113	135 432	5 272	51 761	269 008
889	14 814	1 046	111	2 012	39 822	6 473	15 778	231 189	5 730	36 700	2 273	13 460	65 606
1 073	13 556	118	162	430	31 191	2 944	4 633	131 755	5 018	26 195	2 507	23 722	135 675
1 282	35 862	203	82	643	66 414	8 358	14 697	328 023	11 580	66 682	2 637	30 308	151 064
899	12 683	734	44	907	29 372	2 312	5 705	74 151	3 609	23 706	637	10 834	55 043
645	24 647	1 794	128	4 306	61 358	5 511	8 017	279 614	7 125	42 212	5 780	15 246	78 204
534	20 120	1 500	112	3 430	49 525	4 227	6 904	238 747	5 972	34 547	5 077	13 508	61 161
111	4 527	294	16	876	11 833	1 284	1 113	40 867	1 153	7 665	703	1 738	17 043

Områden	Total-areal land, hektar	Folk-mängd 31/12 1950	Antal brukn.-enheter	Åkerjordens användning, hektar						
				Höst-vete	Vår-vete	Höst- och vår-råg	Annan vårsäd	Potatis	Socker-betor	Foder-rot-frukter
9. Västsvenska dalbygden	803 118	659 088	21 722	812	12 528	1 493	46 585	6 240	9	1 728
a) Hallands län, n:a Halland	89 950	25 663	2 983	113	2 014	618	7 857	1 063	2	512
b) Göteborgs och Bohus län	495 522	557 545	13 172	442	7 472	537	26 069	3 837	1	832
c) Älvsborgs län, dalbygderna	217 646	75 875	5 567	257	3 042	338	12 659	1 340	6	384
10. Södra Bergslagen	527 515	106 313	6 111	3 317	4 408	3 266	21 507	1 830	61	493
a) Skaraborgs län, nordöstra högl.	111 518	18 692	1 849	485	660	902	4 703	407	1	128
b) Örebro län, s:a skogsbygden	156 146	22 688	1 929	661	1 123	828	6 091	645	—	125
c) Östergötlands län, n:a skogsb.	259 851	64 933	2 333	2 171	2 625	1 536	10 713	778	60	240
11. Västsvenska dalsjöområdet	892 425	130 223	17 399	2 512	4 131	882	19 452	2 643	—	86
a) Älvsborgs län, Dalslands bergsb.	190 785	23 534	3 102	162	1 259	102	3 368	449	—	23
b) Värml. län, centr. o. v:a Värml.	701 640	106 689	14 297	2 350	2 872	780	16 084	2 194	—	63
12. Norra Bergslagen	1 000 285	196 043	9 183	1 515	2 453	475	18 740	1 851	—	155
a) Värmlands län, Bergslagen	165 797	21 390	1 346	141	283	53	1 873	226	—	12
b) Örebro län, Bergslagen	457 132	94 586	5 020	699	1 555	286	9 798	1 025	—	107
c) Västmanlands län, Bergslagen	185 654	38 953	1 185	566	484	103	4 850	301	—	24
d) Kopparbergs län, Bergslagen	191 702	41 114	1 632	109	131	33	2 219	299	—	12
13. Östra Dalarne-Gästrikland	868 195	253 810	9 761	3 087	1 901	594	26 277	2 247	—	237
a) Kopparbergs län, ö:a Dalarne	451 191	124 391	5 870	2 814	993	470	17 371	1 044	—	183
b) Gävleborgs län, Gästrikland	417 004	129 419	3 891	273	908	124	8 906	1 203	—	54
Summa B	8 691 684	2 328 497	142 866	23 424	52 719	28 831	318 245	46 999	1 611	15 916
C. Norra Sverige										
14. Kustlandet i nedre Norrland	1 668 963	341 733	22 994	169	1 905	194	32 315	4 696	—	290
a) Gävleborgs län, Hälsingl. kustl.	838 003	129 612	9 761	135	1 610	100	18 989	1 917	—	165
b) Västernorrlands län, kustlandet	830 960	212 121	13 233	34	295	94	13 326	2 779	—	125
15. Kustlandet i övre Norrland	4 183 652	339 825	32 616	4	12	49	28 025	4 711	—	363
a) Västerbottens län, kustlandet	1 795 095	171 635	17 594	2	5	30	19 574	2 617	—	220
b) Norrbottens län, kustlandet	2 388 557	168 190	15 022	2	7	19	8 451	2 094	—	143
16. Nordsvenska mellanbygden	4 577 975	232 116	29 573	393	568	602	20 818	4 074	—	279
a) Värmlands län, n:a Värmland	535 765	25 800	4 101	122	247	185	2 259	597	—	24
b) Kopparbergs län, mellanbygden	1 394 820	88 914	11 394	261	235	392	8 514	1 252	—	160
c) Gävleborgs län, inlandet	563 527	25 993	2 294	4	29	4	2 766	425	—	29
d) Västernorrlands län, inlandet	1 485 460	67 384	8 868	5	55	20	5 791	1 417	—	50
e) Jämtlands län, mellanbygden	598 403	24 025	2 916	1	2	1	1 488	383	—	16
17. Jämtländska silurområdet	1 387 837	87 665	8 461	3	16	11	7 445	1 334	—	69
a) Jämtlands län, silurområdet	1 291 987	83 416	7 835	3	16	11	7 273	1 225	—	68
b) Västernorrlands l., silurområdet	95 850	4 249	626	—	—	—	172	109	—	1
18. Fjäll- och moränbygden	14 882 162	182 867	18 425	0	1	4	2 233	1 935	—	66
a) Kopparbergs län, fjällbygden	781 310	12 677	1 405	—	—	—	177	126	—	7
b) Jämtlands län, fjällbygden	2 876 611	36 583	4 241	0	1	—	1 104	400	—	9
c) Västerbottens län, inlandet	3 745 200	60 201	7 862	—	—	4	786	1 031	—	36
d) Norrbottens län, inlandet	7 479 041	73 406	4 917	—	—	0	166	378	—	14
Summa C	26 700 589	1 184 206	112 069	569	2 502	860	90 836	16 750	—	1 067
Hela riket	41 056 804	7 044 039	378 095	147 538	176 560	97 192	952 536	121 234	54 080	43 450

Grönfoder av säd o. baljväxter	Vallar	Oljeväxter	Andra växtslag	Träda och obrukad åkerjord	Summa åkerjord, hektar	Kultiverad betesmark, hektar	Naturlig äng, hektar	Skogsmark, hektar	Antal husdjur				
									Hästar	Nötkreatur	Får och lamm	Svin	Höns kläckta 1950 el. tidigare
3 994	75 982	1 027	852	8 068	159 318	6 237	21 996	312 588	24 062	127 417	8 729	55 135	535 128
687	10 978	143	265	611	24 863	432	1 409	34 485	3 320	18 570	1 371	15 197	96 537
2 208	43 501	419	498	5 230	91 046	4 242	15 402	164 911	15 174	76 083	5 797	27 937	329 324
1 099	21 503	465	89	2 227	43 409	1 563	5 185	113 192	5 568	32 764	1 561	12 001	109 267
1 594	28 093	3 508	210	5 004	73 291	8 472	9 270	348 693	7 454	48 105	2 167	14 190	102 465
540	7 134	196	82	1 132	16 370	850	2 458	72 084	1 753	11 069	453	4 372	28 239
409	8 236	1 063	53	1 173	20 407	1 368	2 684	107 713	2 089	13 235	723	4 383	34 264
645	12 723	2 249	75	2 699	36 514	6 254	4 128	168 896	3 612	23 801	991	5 435	39 962
1 405	53 339	170	103	6 089	90 812	2 562	21 453	641 129	10 500	58 209	6 158	13 366	115 739
302	9 733	27	31	1 057	16 513	802	4 716	125 476	2 409	12 136	1 203	2 127	32 689
1 103	13 606	143	72	5 032	74 299	1 760	16 707	515 653	8 091	46 073	4 955	11 239	83 050
1 800	36 672	649	196	2 951	67 457	3 610	17 439	738 378	6 540	42 730	1 915	9 792	76 581
276	5 247	49	12	401	8 573	178	3 265	125 316	753	5 709	336	1 438	8 633
940	18 509	516	148	1 346	34 929	1 823	5 898	331 010	3 450	22 224	777	5 615	47 450
278	7 924	81	32	880	15 523	1 298	3 124	133 332	1 349	8 953	230	1 738	11 746
306	4 992	3	4	324	8 432	311	5 152	148 690	988	5 844	572	1 001	8 752
1 996	50 194	199	237	4 686	91 055	1 756	13 613	627 937	9 001	50 974	3 500	14 801	73 563
1 321	29 521	117	69	3 262	57 165	941	9 798	319 577	5 200	30 931	2 428	10 855	55 383
675	20 673	82	168	824	33 890	815	3 815	308 360	3 801	20 043	1 072	3 946	18 180
25 239	519 933	14 667	3 787	41 931	1 093 302	91 346	227 984	5 578 820	149 766	876 136	54 581	404 225	2 535 641
2 306	86 642	34	754	1 049	130 354	2 762	32 457	1 221 921	15 913	103 231	11 124	18 896	123 202
635	41 497	20	456	515	66 039	697	11 631	647 509	7 425	42 755	6 957	10 493	52 551
1 671	45 145	14	298	534	64 315	2 065	20 826	574 412	8 488	60 476	4 167	8 403	70 651
3 815	140 474	1	105	2 043	179 602	3 006	16 273	2 826 132	20 736	152 705	15 685	24 962	92 583
2 358	82 188	1	64	811	107 870	1 690	6 138	1 251 456	11 899	96 368	7 038	19 470	58 657
1 457	58 286	–	41	1 232	71 732	1 316	10 135	1 574 676	8 837	56 337	8 647	5 492	33 926
3 597	71 939	9	189	2 381	104 849	2 686	53 471	3 622 992	14 945	88 641	13 278	13 501	85 765
241	7 119	–	12	572	11 378	116	7 923	425 368	1 540	10 363	3 081	2 155	9 482
844	24 773	7	23	1 134	37 595	783	22 379	1 031 827	5 237	25 617	1 799	4 029	31 787
168	7 968	0	56	143	11 592	91	4 392	455 552	1 505	8 367	2 399	1 760	8 377
1 519	24 422	2	91	429	33 801	1 391	15 659	1 208 361	4 936	33 178	5 059	4 509	28 044
825	7 657	0	7	103	10 483	305	3 118	501 884	1 727	11 116	940	1 048	8 075
1 638	34 671	0	76	248	45 511	2 725	10 701	899 602	8 592	40 486	4 111	6 090	31 132
1 506	33 068	0	73	235	43 478	2 624	9 357	825 048	8 247	38 413	3 796	5 700	29 351
132	1 603	–	3	13	2 033	101	1 344	74 554	345	2 073	315	390	1 781
4 266	45 888	–	26	504	51 923	3 544	19 665	5 903 385	9 858	63 421	17 597	5 695	22 424
281	2 578	–	1	25	3 195	34	3 391	486 864	661	4 269	643	195	1 126
1 013	11 765	–	6	36	14 334	719	6 792	1 268 932	2 727	17 447	3 894	1 350	7 238
2 323	18 753	–	16	170	23 119	1 955	1 605	1 926 568	3 849	27 632	6 543	3 547	11 042
649	12 792	–	3	273	14 275	836	7 877	2 221 021	2 621	14 073	6 517	603	3 018
15 622	379 614	44	1 150	6 225	515 239	14 723	132 567	14 474 032	70 044	448 484	61 795	69 144	355 106
80 297	1 598 590	178 911	26 258	170 641	3 647 287	188 853	535 095	22 486 062	404 256	2 451 655	207 668	1 269 615	6 272 035

Tab. 18. Hallon- o. jordgubbsodl. i trädgård, antal lägenheter o. brukningsenheter med trädgårdsareal om minst 5 ar för köksväxter, blommor, potatis o. plantskolor samt areal av dessa odlingar år 1951 inom varje län o. naturligt jordbruksomr. enl. 1952 års indeln.[1]

Hallon- och jordgubbsodlingar understigande 5 ar ingå i tabellen. Antalskolumnen omfattar icke odlingar av hallon och jordgubbar.

1	2	3	4	5	6	7	8	9	10	11	12	13	14	
Län och områden	Areal i ar		Antal lägenh. och brukningsenh. med i kol. 5–9 redov. odl.	Areal i ar										
	Hallon	Jordgubbar		Köksväxter och blommor			Potatis	Plantskolor	Summa (av kol. 5–9)	Markareal under glas för			S:a markareal under glas (= s:a av kol. 6 o. 7)	
				Kalljord (friland)	Markareal under glas					blommor	gurka och tomater	andra köksväxter		
					Växthus	Bänkgård								
Stockholms stad	911	408	231	8 366	1 427	961	920	1 790	13 464	1 019	805	564	2 388	1
Stockholms län	13 881	10 246	1 817	47 575	4 661	3 965	18 915	2 622	77 738	2 917	3 215	2 494	8 626	2
Uppsala län	3 033	2 952	686	12 398	493	753	7 594	3 227	24 465	225	527	494	1 246	3
Södermanlands län	3 937	5 438	814	20 618	1 021	1 118	11 486	3 617	37 860	626	808	705	2 139	4
Östergötlands län	4 214	6 251	1 447	18 271	1 615	1 944	12 688	1 761	36 279	1 135	1 510	914	3 559	5
a) Norra skogsbygden	682	1 379	242	3 859	208	201	2 518	83	6 869	139	177	93	409	6
b) Östgötaslätten	2 857	4 040	1 010	12 520	1 278	1 572	8 887	1 420	25 677	900	1 239	711	2 850	7
c) Södra skogsbygden	497	566	128	1 325	78	112	759	220	2 494	69	71	50	190	8
d) Södra kustlandet	178	266	67	567	51	59	524	38	1 239	27	23	60	110	9
Jönköpings län	1 882	3 378	572	7 554	940	729	4 290	434	13 947	845	435	389	1 669	10
Kronobergs län	1 785	2 014	593	4 745	355	214	3 541	376	9 231	241	165	163	569	11
Kalmar län	2 292	5 866	1 371	13 589	832	739	11 299	873	27 332	550	592	429	1 571	12
länets norra del	1 033	2 160	512	5 675	211	204	4 534	565	11 189	166	118	131	415	13
b) Norra kustlandet	876	1 898	417	4 868	174	167	3 883	559	9 651	146	90	105	341	14
c) Skogsbygden	157	262	95	807	37	37	651	6	1 538	20	28	26	74	15
länets södra del	1 259	3 706	859	7 914	621	535	6 765	308	16 143	384	474	298	1 156	16
a) Kalmarslätten	573	1 895	400	4 631	356	236	3 116	210	8 549	230	237	125	592	17
b) Norra kustlandet	42	115	51	1 019	62	49	333	20	1 483	55	33	23	111	18
c) Skogsbygden	422	956	224	1 069	99	85	1 532	2	2 787	52	61	71	184	19
d) Öland	222	740	184	1 195	104	165	1 784	76	3 324	47	143	79	269	20
Gotlands län	878	556	314	2 496	184	409	2 101	77	5 267	143	257	193	593	21
Blekinge län	1 440	3 279	1 042	7 778	481	509	6 237	731	15 736	331	364	295	990	22
a) Skogsbygden	408	1 279	238	935	74	86	1 536	31	2 662	27	61	72	160	23
b) Slättbygden	1 032	2 000	804	6 843	407	423	4 701	700	13 074	304	303	223	830	24
Kristianstads län	8 925	6 754	2 316	19 655	3 050	1 464	14 264	1 268	39 701	1 242	2 106	1 166	4 514	25
a) Skogsbygden	2 736	2 362	555	3 509	348	158	2 937	176	7 128	121	253	132	506	26
b) Mellanbygden	2 616	2 136	874	6 724	609	565	6 874	343	15 115	317	406	451	1 174	27
c) Slättbygden	3 573	2 256	887	9 422	2 093	741	4 453	749	17 458	804	1 447	583	2 834	28
Malmöhus län	8 501	9 996	2 853	44 535	12 963	4 602	14 570	5 254	81 924	4 840	9 406	3 319	17 565	29
a) Skogsbygden	639	520	125	833	39	58	520	34	1 484	13	36	48	97	30
b) Mellanbygden	1 098	1 267	340	4 371	367	282	2 273	284	7 577	176	384	89	649	31
c) Slättbygden	6 764	8 209	2 388	39 331	12 557	4 262	11 777	4 936	72 863	4 651	8 986	3 182	16 819	32
Hallands län	2 390	3 085	845	8 115	994	1 013	6 288	719	17 129	775	568	664	2 007	33
a) Slättbygden	1 506	1 775	523	5 874	693	757	3 986	457	11 767	564	386	500	1 450	34
b) Skogsbygden	453	620	112	602	37	25	873	61	1 598	23	29	10	62	35
c) Norra Halland	431	690	210	1 639	264	231	1 429	201	3 764	188	153	154	495	36
Göteborgs och Bohus län	1 657	1 695	730	11 279	2 199	1 069	4 450	1 252	20 249	1 834	952	482	3 268	37
Älvsborgs län	3 125	3 224	875	10 528	1 165	898	5 129	546	18 266	1 060	648	355	2 063	38

länets norra del	2 025	1 772	571	7 315	635	500	3 573	188	12 211	450	439	246	1 135
a) Slättbygden	681	781	262	3 828	254	201	1 686	98	6 067	199	148	108	455
b) Dalbygderna	1 138	846	264	3 221	370	272	1 649	80	5 592	243	279	120	642
c) Dalslands bergsbygd	176	122	39	256	10	17	218	10	511	5	11	11	27
d) Södra höglandet	30	23	6	10	1	10	20	—	41	3	1	7	11
länets södra del	1 100	1 452	304	3 213	530	398	1 556	358	6 055	610	209	109	928
b) Dalbygderna	236	140	50	779	50	64	346	—	1 239	65	29	20	114
d) Södra höglandet	864	1 312	254	2 434	480	334	1 210	358	4 816	545	180	89	814
Skaraborgs län	3 391	3 903	1 295	12 534	1 105	893	10 190	576	25 298	634	683	681	1 998
a) Slättbygden	2 162	2 024	833	7 390	700	493	6 627	360	15 570	421	383	389	1 193
b) Falbygden	694	820	259	3 325	268	295	2 151	173	6 212	154	202	207	563
c) Nordöstra höglandet	163	575	81	497	32	39	532	6	1 106	12	15	44	71
d) Sydöstra höglandet	372	484	122	1 322	105	66	880	37	2 410	47	83	41	171
Värmlands län	2 612	2 487	979	7 065	448	688	7 638	326	16 165	418	318	400	1 136
a) Slättbygden	1 373	1 276	457	4 498	312	446	3 601	260	9 117	298	200	260	758
b) Centr. o. v:a Värmland	973	880	423	2 101	127	214	3 306	56	5 804	111	103	127	341
c) Bergslagen	210	256	68	369	7	8	494	5	883	5	8	2	15
d) Norra Värmland	56	75	31	97	2	20	237	5	361	4	7	11	22
Örebro län	2 683	4 467	1 078	9 800	610	783	8 570	461	20 224	438	598	357	1 393
a) Södra skogsbygden	187	337	92	1 129	103	110	703	20	2 065	94	92	27	213
b) Slättbygden	1 208	1 918	551	6 063	411	407	4 680	216	11 777	227	353	238	818
c) Bergslagen	1 288	2 212	435	2 608	96	266	3 187	225	6 382	117	153	92	362
Västmanlands län	2 176	2 185	882	5 771	514	1 045	8 693	754	16 777	324	736	499	1 559
a) Bergslagen	303	360	141	772	23	78	1 488	12	2 373	18	70	13	101
b) Slättbygden	1 873	1 825	741	4 999	491	967	7 205	742	14 404	306	666	486	1 458
Kopparbergs län	1 750	2 301	525	3 259	207	362	3 329	389	7 546	301	129	139	569
a) Bergslagen	222	362	121	508	23	18	1 003	4	1 556	25	5	11	41
b) Östra Dalarne	1 123	1 250	312	2 243	178	195	1 877	379	4 872	156	121	96	373
c) Mellanbygden	403	660	87	506	6	149	416	6	1 083	120	3	32	155
d) Fjällbygden	2	29	5	2	—	—	33	—	35	—	—	—	—
Gävleborgs län	1 212	3 112	628	6 720	554	703	5 153	623	13 753	493	387	377	1 257
a) Gästrikland	666	1 003	302	4 092	329	473	2 937	579	8 410	274	262	266	802
b) Hälsinglands kustland	490	1 745	283	2 234	212	208	1 850	40	4 544	192	121	107	420
c) Inlandet	56	364	43	394	13	22	366	4	799	27	4	4	35
Västernorrlands län	960	2 155	348	2 953	395	266	2 161	169	5 944	380	152	129	661
a) Kustlandet	841	1 760	269	2 509	358	219	1 643	124	4 853	339	140	98	577
b) Inlandet	114	333	75	441	35	45	454	45	1 020	37	12	31	80
c) Silurområdet	5	62	4	3	2	2	64	—	71	4	—	—	4
Jämtlands län	167	1 530	144	1 924	97	139	1 043	54	3 257	118	42	76	236
a) Silurområdet	110	916	77	1 565	88	104	391	46	2 194	99	38	55	192
b) Mellanbygden	39	392	28	141	6	17	191	1	359	6	1	16	23
c) Fjällbygden	18	222	39	215	3	18	461	7	704	13	3	5	21
Västerbottens län	322	1 447	224	1 648	185	165	1 827	410	4 235	125	105	120	350
a) Kustlandet	277	1 173	153	1 434	180	159	949	410	3 132	120	102	117	339
b) Inlandet	45	274	71	214	5	6	878	0	1 103	5	3	3	11
Norrbottens län	142	457	162	914	78	92	1 355	47	2 486	69	69	32	170
a) Kustlandet	112	387	144	864	76	88	1 117	47	2 192	66	68	30	164
b) Inlandet	30	70	18	50	2	4	238	—	294	3	1	2	6
Hela riket	74 266	89 186	22 771	290 090	36 573	25 523	173 731	28 356	554 273	21 083	25 577	15 436	62 096

[1] Area under garden-grown raspberries and strawberries; units of at least 5 ares of horticultural land used for growing vegetables, flowers, potatoes; also nurseries: area and number of holdings, by counties and by natural farming areas (1 are = 100 sq. metres = .02471 acre).

Tab. 19. Hallon- och jordgubbsodlingar i trädgård, antal lägenheter och brukningsenheter med trädgårdsareal om minst 5 ar för köksväxter, blommor, potatis och plantskolor samt areal av dessa odlingar, fördelade på brukningsenheter av olika storlek, år 1951 inom tre större riksområden enligt 1952 års indelning

Area under garden-grown raspberries and strawberries; units of at least 5 ares of horticultural land used for growing vegetables, flowers, potatoes; also nurseries: area and number of holdings, according to acreage of arable land, in three major regions*

Hallon- och jordgubbsodlingar understigande 5 ar ingå i tabellen. Antalskolumnen omfattar icke odlingar av hallon och jordgubbar.

1	2	3	4	5	6	7	8	9	10	11	12	13	14
Områden och storleksgrupper efter åkerarealen	Areal i ar		Antal lägenheter och brukningsenheter med i kol. 5—9 redovisade odlingar	Areal i ar									
	Hallon	Jordgubbar		Köksväxter och blommor			Potatis	Plantskolor	Summa (av kol. 5—9)	Markareal under glas för			Summa markareal under glas (= s:a av kol. 6 o. 7)
				Kalljord (friland)	Markareal under glas					blommor	gurka och tomater	andra köksväxter	
					Växthus	Bänkgård							
Södra och mellersta Sveriges slättbygder													
Lägenheter m. m.	26 175	29 842	10 776	137 827	14 044	9 010	80 225	17 104	258 210	8 509	8 824	5 721	23 054
0,26 — 1 hektar	2 984	3 620	715	13 653	2 306	1 382	5 786	476	23 603	938	1 748	1 002	3 688
1 - 2 »	2 325	2 612	504	8 070	2 171	1 855	3 423	842	16 361	919	1 936	1 171	4 026
2 5 »	2 445	2 988	516	7 125	3 011	1 690	3 989	492	16 307	969	2 469	1 263	4 701
5 - 10 »	2 522	1 853	339	4 563	1 776	1 063	2 785	324	10 511	486	1 601	752	2 839
10 15 »	2 509	1 655	236	3 838	566	390	2 299	1 421	8 514	107	636	213	956
15 - 20 »	1 435	732	149	1 088	326	330	1 103	106	2 953	156	335	165	656
20 - 30 »	1 958	1 143	210	3 114	292	426	1 777	260	5 869	174	245	299	718
30 - 50 »	2 134	1 385	215	3 471	1 279	261	2 363	290	7 664	515	905	120	1 540
50 100 »	2 196	1 720	265	6 740	1 090	532	3 297	295	11 954	343	932	347	1 622
Över 100 »	4 189	5 012	450	22 978	1 825	2 079	7 770	747	35 399	1 412	1 464	1 028	3 904
Summa	50 872	52 562	14 375	212 467	28 686	19 018	114 817	22 357	397 345	14 528	21 095	12 081	47 704
Södra och mellersta Sveriges skogs- och dalbygder													
Lägenheter m. m.	10 671	16 631	5 501	43 602	3 918	3 233	34 969	3 693	89 415	3 365	2 050	1 736	7 151
0,26 - 1 hektar	1 125	1 456	343	4 202	694	414	2 463	155	7 928	626	307	175	1 108
1 - 2 »	890	1 146	206	3 470	452	322	1 812	88	6 144	370	265	139	774

2 - 5 »	1 963	2 498	296	3 055	507	472	2 122	625	6 781	272	456	251	979
5 - 10 »	2 527	2 421	258	3 150	222	257	2 458	219	6 306	141	200	138	479
10 - 15 »	1 030	1 079	111	1 488	535	163	1 281	—	3 467	364	221	113	698
15 - 20 »	551	438	76	912	117	120	822	9	1 980	93	80	64	237
20 - 30 »	543	443	69	911	59	35	697	2	1 704	40	39	15	94
30 - 50 »	613	625	68	1 520	74	82	988	138	2 802	72	38	46	156
50 - 100 »	450	472	71	1 741	79	74	1 053	18	2 965	34	61	58	153
Över 100 »	433	953	70	2 900	242	272	961	317	4 692	143	262	109	514
Summa	20 796	28 162	7 069	66 951	6 899	5 441	49 626	5 264	134 184	5 520	3 979	2 844	12 343
Norra Sverige													
Lägenheter m. m.	1 111	3 311	765	5 626	627	521	4 397	606	11 777	608	246	294	1 148
0,26 - 1 hektar.....	141	574	85	785	87	77	432	33	1 414	102	34	28	164
1 - 2 »	266	865	86	191	37	59	970	4	1 261	41	24	31	96
2 - 5 »	366	1 379	198	1 703	76	194	1 995	15	3 983	140	65	65	270
5 - 10 »	336	1 367	108	732	79	103	1 031	26	1 974	54	82	46	182
10 - 15 »	169	425	38	547	32	35	312	10	936	27	25	15	67
15 - 20 »	56	191	13	134	—	28	73	30	265	26		2	28
20 - 30 »	28	264	13	506	40	31	39	—	616	32	18	21	71
30 - 50 »	66	49	12	276	4	10	26	7	323	2	5	7	14
50 - 100 »	43	22	6	83	4	3	9	4	103	2	3	2	7
Över 100 »	16	15	3	89	2	—	1		92	1	1	0	2
Summa	2 598	8 462	1 327	10 672	988	1 061	9 288	735	22 744	1 035	503	511	2 049
Hela riket													
Lägenheter m. m.	37 957	49 781	17 042	187 055	18 589	12 764	119 591	21 403	359 402	12 482	11 120	7 751	31 353
0,26 - 1 hektar.....	4 250	5 650	1 143	18 640	3 087	1 873	8 681	664	32 945	1 666	2 089	1 205	4 960
1 - 2 »	3 481	4 623	796	11 731	2 660	2 236	6 205	934	23 766	1 330	2 225	1 341	4 896
2 - 5 »	4 774	6 865	1 010	11 883	3 594	2 356	8 106	1 132	27 071	1 381	2 990	1 579	5 950
5 - 10 »	5 385	5 641	705	8 445	2 077	1 423	6 277	569	18 791	681	1 883	936	3 500
10 - 15 »	3 708	3 159	385	5 873	1 133	588	3 892	1 431	12 917	498	882	341	1 721
15 - 20 »	2 042	1 361	238	2 134	413	478	1 998	145	5 198	275	415	231	921
20 - 30 »	2 529	1 850	292	4 531	391	492	2 513	262	8 189	246	302	335	883
30 - 50 »	2 813	2 059	295	5 267	1 357	353	3 377	435	10 789	589	948	173	1 710
50 - 100 »	2 689	2 211	342	8 564	1 173	609	4 359	317	15 022	379	996	407	1 782
Över 100 »	4 638	5 980	523	25 967	2 069	2 351	8 732	1 064	40 183	1 556	1 727	1 137	4 420
Summa	74 266	89 186	22 771	290 090	36 573	25 523	173 731	28 356	554 273	21 083	25 577	15 136	62 096

* 1 are 100 sq. metres = .02471 acre.

Tab. 20. Antal fruktträd, fördelade efter ålder, vid brukningsenheter med mer och naturligt jordbruksområde enligt 1952 års indelning

Number of fruit trees, according to age, on holdings of over 1 hectare, by counties and

	Län och områden	Äppelträd				Päronträd			
		planterade 1940 och tidigare	planterade 1941—1945	planterade 1946 och senare	Summa	planterade 1940 o. tidigare	planterade 1941—1945	planterade 1946 o. senare	Summa
1	Stockholms stad	1 044	69	86	1 199	160	13	32	205
2	Stockholms län	66 526	12 172	17 548	96 246	7 996	1 099	2 024	11 119
3	Uppsala län	58 631	6 635	13 191	78 457	7 178	783	2 021	9 982
4	Södermanlands län	81 246	8 956	25 167	115 369	14 191	1 369	3 457	19 017
5	Östergötlands län	94 065	12 181	25 338	131 584	22 543	2 387	6 980	31 910
6	a) Norra skogsbygden	15 684	1 736	3 606	21 026	3 291	287	543	4 121
7	b) Östgötaslätten	54 002	7 145	15 453	76 600	13 720	1 398	5 090	20 208
8	c) Södra skogsbygden	19 929	2 690	4 973	27 592	4 246	636	1 101	5 983
9	d) Södra kustlandet	4 450	610	1 306	6 366	1 286	66	246	1 598
10	Jönköpings län	84 695	21 488	38 759	144 942	12 116	2 319	5 909	20 344
11	Kronobergs län	94 972	33 030	59 800	187 802	9 617	2 377	6 755	18 749
12	Kalmar län	77 969	19 792	51 537	149 298	18 180	3 340	7 500	29 020
13	länets norra del	31 332	5 832	14 143	51 307	7 360	939	2 631	10 930
14	b) Norra kustlandet	22 165	4 600	11 979	38 744	5 020	557	1 946	7 523
15	c) Skogsbygden	9 167	1 232	2 164	12 563	2 340	382	685	3 407
16	länets södra del	46 637	13 960	37 394	97 991	10 820	2 401	4 869	18 090
17	a) Kalmarslätten	15 435	4 734	19 930	40 099	2 746	809	1 807	5 362
18	b) Norra kustlandet	1 363	1 742	392	3 497	215	67	73	355
19	c) Skogsbygden	16 947	3 023	7 480	27 450	3 152	419	1 379	4 950
20	d) Öland	12 892	4 461	9 592	26 945	4 707	1 106	1 610	7 423
21	Gotlands län	52 685	4 561	15 576	72 822	15 884	1 648	9 560	27 092
22	Blekinge län	46 854	10 953	30 912	88 719	8 821	1 253	4 380	14 454
23	a) Skogsbygden	22 448	4 897	13 805	41 150	3 018	555	1 620	5 193
24	b) Slättbygden	24 406	6 056	17 107	47 569	5 803	698	2 760	9 261
25	Kristianstads län	228 726	157 377	402 481	788 584	29 262	9 860	44 431	83 553
26	a) Skogsbygden	78 528	26 303	77 646	182 477	8 535	2 034	7 338	17 907
27	b) Mellanbygden	99 390	90 245	256 772	446 407	11 232	5 924	23 082	40 238
28	c) Slättbygden	50 808	40 829	68 063	159 700	9 495	1 902	14 011	25 408
29	Malmöhus län	148 677	42 699	151 043	342 419	40 005	5 354	36 038	81 397
30	a) Skogsbygden	7 891	2 541	11 171	21 603	1 538	227	770	2 535
31	b) Mellanbygden	30 498	7 011	35 157	72 666	7 528	1 452	7 371	16 351
32	c) Slättbygden	110 288	33 147	104 715	248 150	30 939	3 675	27 897	62 511
33	Hallands län	81 816	12 174	54 733	148 723	24 196	2 618	6 962	33 776
34	a) Slättbygden	44 408	7 657	38 346	90 411	14 451	1 672	4 001	20 124
35	b) Skogsbygden	15 614	1 898	7 141	24 653	2 389	259	1 256	3 904
36	c) Norra Halland	21 794	2 619	9 246	33 659	7 356	687	1 705	9 748
37	Göteborgs och Bohus län	53 836	7 164	21 544	82 544	19 401	1 795	4 119	25 315
38	Älvsborgs län	111 625	12 824	22 377	146 826	15 427	1 832	4 738	21 997
39	länets norra del	67 512	7 204	12 019	86 735	10 190	1 082	2 582	13 854
40	a) Slättbygden	35 195	3 605	6 148	44 948	6 254	610	1 379	8 243
41	b) Dalbygderna	18 635	2 276	3 865	24 776	2 414	294	782	3 490
42	c) Dalslands bergsbygd	11 055	847	1 388	13 290	1 124	127	282	1 533
43	d) Södra höglandet	2 627	476	618	3 721	398	51	139	588

by natural farming areas

Plommonträd				Körsbärsträd				Samtliga fruktträd				
planterade 1940 och tidigare	planterade 1941—1945	planterade 1946 och senare	Summa	planterade 1940 och tidigare	planterade 1941—1945	planterade 1946 o. senare	Summa	planterade 1940 och tidigare	planterade 1941—1945	planterade 1946 och senare	Summa	
205	15	41	261	33	5	20	58	1 442	102	179	1 723	1
22 319	4 246	12 977	39 542	6 913	1 086	2 331	10 330	103 754	18 603	34 880	157 237	2
8 425	2 771	5 061	16 257	6 502	480	1 650	8 632	80 736	10 669	21 923	113 328	3
9 932	1 421	5 988	17 341	16 388	1 022	2 135	19 545	121 757	12 768	36 747	171 272	4
10 762	2 388	6 206	19 356	31 988	1 920	5 977	39 885	159 358	18 876	44 501	222 735	5
1 735	272	536	2 543	5 951	302	680	6 933	26 661	2 597	5 365	34 623	6
6 190	1 439	4 203	11 832	16 148	1 099	3 030	20 277	90 060	11 081	27 776	128 917	7
2 399	597	1 254	4 250	8 968	439	2 073	11 480	35 542	4 362	9 401	49 305	8
438	80	213	731	921	80	194	1 195	7 095	836	1 959	9 890	9
8 208	2 039	5 522	15 769	25 620	1 884	4 934	32 438	130 639	27 730	55 124	213 493	10
6 846	3 468	7 840	18 154	10 959	1 317	3 663	15 939	122 394	40 192	78 058	240 644	11
11 799	2 482	5 747	20 028	18 348	1 555	4 294	24 197	126 296	27 169	69 078	222 543	12
4 617	1 062	2 192	7 871	8 764	595	1 898	11 257	52 073	8 428	20 864	81 365	13
2 934	669	1 321	4 924	4 762	335	946	6 043	34 881	6 161	16 192	57 234	14
1 683	393	871	2 947	4 002	260	952	5 214	17 192	2 267	4 672	24 131	15
7 182	1 420	3 555	12 157	9 584	960	2 396	12 940	74 223	18 741	48 214	141 178	16
2 472	545	1 100	4 117	2 222	362	766	3 350	22 875	6 450	23 603	52 928	17
200	85	71	356	197	209	31	437	1 975	2 103	567	4 645	18
2 293	401	1 247	3 941	4 469	164	710	5 343	26 861	4 007	10 816	41 684	19
2 217	389	1 137	3 743	2 696	225	889	3 810	22 512	6 181	13 228	41 921	20
9 319	1 177	4 856	15 352	11 182	643	2 460	14 285	89 070	8 029	32 452	129 551	21
5 260	989	3 292	9 541	5 455	899	2 674	9 028	66 390	14 094	41 258	121 742	22
2 360	395	1 280	4 035	2 429	246	868	3 543	30 255	6 093	17 573	53 921	23
2 900	594	2 012	5 506	3 026	653	1 806	5 485	36 135	8 001	23 685	67 821	24
20 816	9 446	26 014	56 276	21 247	4 021	15 774	41 042	300 051	180 704	488 700	969 455	25
5 687	1 365	6 053	13 105	5 673	1 027	3 965	10 665	98 423	30 729	95 002	224 154	26
6 733	3 506	9 306	19 545	7 944	1 967	8 733	18 644	125 299	101 642	297 893	524 834	27
8 396	4 575	10 655	23 626	7 630	1 027	3 076	11 733	76 329	48 333	95 805	220 467	28
38 011	8 599	30 577	77 187	15 744	2 195	7 840	25 779	242 137	58 847	225 498	526 782	29
2 567	373	1 024	3 964	1 751	152	556	2 459	13 747	3 293	13 521	30 561	30
7 842	1 523	3 709	13 074	4 874	629	3 259	8 762	50 742	10 615	49 496	110 853	31
27 602	6 703	25 844	60 149	9 119	1 414	4 025	14 558	177 948	44 939	162 481	385 368	32
12 548	2 453	8 509	23 510	7 512	855	2 819	11 186	126 072	18 100	73 023	217 195	33
5 948	1 340	3 930	11 218	4 474	597	1 991	7 062	69 231	11 266	48 268	128 815	34
1 982	360	1 517	3 859	2 015	165	571	2 751	22 000	2 682	10 485	35 167	35
4 618	753	3 062	8 433	1 023	93	257	1 373	34 791	4 152	14 270	53 213	36
13 515	2 356	5 270	21 141	7 374	573	1 679	9 626	94 126	11 888	32 612	138 626	37
13 132	2 249	5 919	21 300	26 705	1 495	3 170	31 370	166 889	18 400	36 204	221 493	38
8 978	1 297	3 392	13 667	16 168	815	1 757	18 740	102 848	10 398	19 750	132 996	39
4 466	711	1 588	6 765	9 212	460	1 056	10 728	55 127	5 386	10 171	70 684	40
3 203	375	1 267	4 845	2 330	134	416	2 880	26 582	3 079	6 330	35 991	41
1 034	137	331	1 502	3 323	111	177	3 611	16 536	1 222	2 178	19 936	42
275	74	206	555	1 303	110	108	1 521	4 603	711	1 071	6 385	43

TAB. 20 (forts.). ANTAL FRUKTTRÄD, FÖRDELADE EFTER ÅLDER, VID BRUKNINGS- OCH NATURLIGT JORDBRUKSOMRÅDE ENLIGT 1952 ÅRS INDELNING

	Län och områden	Äppelträd				Päronträd			
		planterade 1940 och tidigare	planterade 1941—1945	planterade 1946 och senare	Summa	planterade 1940 o. tidigare	planterade 1941—1945	planterade 1946 o. senare	Summa
1	länets södra del	44 113	5 620	10 358	60 091	5 237	750	2 156	8 143
2	b) Dalbygderna	6 793	702	1 592	9 087	1 137	93	334	1 564
3	d) Södra höglandet	37 320	4 918	8 766	51 004	4 100	657	1 822	6 579
4	Skaraborgs län	133 921	17 568	42 027	193 516	25 128	2 934	6 991	35 053
5	a) Slättbygden	90 417	10 771	27 329	128 517	17 085	1 828	4 252	23 165
6	b) Falbygden	23 341	2 933	8 567	34 841	3 937	643	1 401	5 981
7	c) Nordöstra höglandet	7 777	733	1 609	10 119	1 649	123	382	2 154
8	d) Sydöstra höglandet	12 386	3 131	4 522	20 039	2 457	340	956	3 753
9	Värmlands län	95 621	8 306	19 157	123 084	8 496	810	2 989	12 295
10	a) Slättbygden	35 545	2 551	5 791	43 887	4 785	380	1 131	6 296
11	b) Centr. o. v:a Värmland	52 411	4 367	10 069	66 847	3 557	408	1 697	5 662
12	c) Bergslagen	4 129	480	1 567	6 176	121	13	85	219
13	d) Norra Värmland	3 536	908	1 730	6 174	33	9	76	118
14	Örebro län	86 757	6 486	12 041	105 284	14 445	773	2 013	17 231
15	a) Södra skogsbygden	11 321	1 231	2 234	14 786	1 843	164	327	2 334
16	b) Slättbygden	53 208	3 041	5 557	61 806	10 240	391	1 048	11 679
17	c) Bergslagen	22 228	2 214	4 250	28 692	2 362	218	638	3 218
18	Västmanlands län	52 360	4 734	9 449	66 543	8 051	642	1 642	10 335
19	a) Bergslagen	5 230	929	1 804	7 963	489	64	190	743
20	b) Slättbygden	47 130	3 805	7 645	58 580	7 562	578	1 452	9 592
21	Kopparbergs län	41 129	4 945	9 676	55 750	3 296	474	1 321	5 091
22	a) Bergslagen	2 950	371	847	4 168	158	24	103	285
23	b) Östra Dalarne	25 992	2 869	5 494	34 355	2 339	312	836	3 487
24	c) Mellanbygden	12 087	1 698	3 304	17 089	799	136	381	1 316
25	d) Fjällbygden	100	7	31	138	—	2	1	3
26	Gävleborgs län	38 473	6 859	11 630	56 962	1 979	567	1 152	3 698
27	a) Gästrikland	14 678	1 629	2 644	18 951	835	204	322	1 361
28	b) Hälsinglands kustland	22 543	4 658	7 932	35 133	1 124	348	792	2 264
29	c) Inlandet	1 252	572	1 054	2 878	20	15	38	73
30	Västernorrlands län	14 251	6 136	11 403	31 790	358	164	590	1 112
31	a) Kustlandet	10 941	4 446	8 289	23 676	319	149	496	964
32	b) Inlandet	3 307	1 690	3 086	8 083	39	15	94	148
33	c) Silurområdet	3	—	28	31	—	—	—	—
34	Jämtlands län	1 138	1 248	3 400	5 786	5	4	54	63
35	a) Silurområdet	418	477	1 963	2 858	—	2	25	27
36	b) Mellanbygden	660	721	1 228	2 609	3	—	19	22
37	c) Fjällbygden	60	50	209	319	2	2	10	14
38	Västerbottens län	3 278	2 186	4 345	9 809	17	11	100	128
39	a) Kustlandet	3 243	2 177	4 284	9 704	17	11	96	124
40	b) Inlandet	35	9	61	105	—	—	4	4
41	Norrbottens län	18	45	285	348	—	—	—	—
42	a) Kustlandet	18	45	285	348	—	—	—	—
43	b) Inlandet	—	—	—	—	—	—	—	—
44	Hela riket	1 750 313	420 588	1 053 505	3 224 406	306 752	44 426	161 758	512 936

Plommonträd				Körsbärsträd				Samtliga fruktträd				
planterade 1940 och tidigare	planterade 1941—1945	planterade 1946 och senare	Summa	planterade 1940 och tidigare	planterade 1941—1945	planterade 1946 o. senare	Summa	planterade 1940 och tidigare	planterade 1941—1945	planterade 1946 och senare	Summa	
4 154	952	2 527	7 633	10 537	680	1 113	12 630	64 041	8 002	16 454	88 497	1
845	159	482	1 486	294	26	120	440	9 069	980	2 528	12 577	2
3 309	793	2 045	6 147	10 243	654	1 293	12 190	54 972	7 022	13 926	75 920	3
16 476	3 181	7 414	27 071	71 608	4 466	8 516	84 590	247 133	28 149	64 948	340 230	4
10 802	2 176	4 994	17 972	46 000	2 518	4 382	52 900	164 304	17 293	40 957	222 554	5
3 109	552	1 517	5 178	15 142	1 411	2 012	18 565	45 529	5 539	13 497	64 565	6
1 080	122	301	1 503	4 094	146	281	4 521	14 600	1 124	2 573	18 297	7
1 485	331	602	2 418	6 372	391	1 841	8 604	22 700	4 193	7 921	34 814	8
7 518	1 376	4 072	12 966	20 838	993	2 301	24 132	132 473	11 485	28 519	172 477	9
3 679	687	1 555	5 921	10 326	385	880	11 591	54 335	4 003	9 357	67 695	10
3 644	643	2 136	6 423	9 707	525	974	11 206	69 319	5 943	14 876	90 138	11
170	28	330	528	513	66	352	931	4 933	587	2 334	7 854	12
25	18	51	94	292	17	95	404	3 886	952	1 952	6 790	13
7 750	891	2 552	11 193	37 251	1 145	2 193	40 589	146 203	9 295	18 799	174 297	14
1 142	115	342	1 599	6 770	249	365	7 384	21 076	1 759	3 268	26 103	15
4 065	432	1 348	5 845	25 587	606	1 246	27 439	93 100	4 470	9 199	106 769	16
2 543	344	862	3 749	4 894	290	582	5 766	32 027	3 066	6 332	41 425	17
7 155	775	1 626	9 556	6 976	375	1 341	8 692	74 542	6 526	14 058	95 126	18
505	122	181	808	442	46	126	614	6 666	1 161	2 301	10 128	19
6 650	653	1 445	8 748	6 534	329	1 215	8 078	67 876	5 365	11 757	84 998	20
2 029	341	1 660	4 030	5 961	570	1 431	7 962	52 415	6 330	14 088	72 833	21
173	28	489	690	316	36	98	450	3 597	459	1 537	5 593	22
1 612	247	879	2 738	3 085	304	905	4 294	33 028	3 732	8 114	44 874	23
239	65	283	587	2 553	229	424	3 206	15 678	2 128	4 392	22 198	24
5	1	9	15	7	1	4	12	112	11	45	168	25
2 452	790	1 591	4 833	5 081	469	1 163	6 713	47 985	8 685	15 536	72 206	26
1 115	259	517	1 891	3 739	207	450	4 396	20 367	2 299	3 933	26 599	27
1 289	494	982	2 765	1 287	224	593	2 104	26 243	5 724	10 299	42 266	28
48	37	92	177	55	38	120	213	1 375	662	1 304	3 341	29
1 324	537	1 978	3 839	1 803	311	883	2 997	17 736	7 148	14 854	39 738	30
1 067	441	1 621	3 129	1 430	252	613	2 295	13 757	5 288	11 019	30 064	31
257	96	356	709	373	59	267	699	3 976	1 860	3 803	9 639	32
—	—	1	1	–	·	3	3	3	—	32	35	33
19	30	232	281	160	143	622	925	1 322	1 425	4 308	7 055	34
6	17	132	155	86	83	439	608	510	579	2 559	3 648	35
10	9	96	115	60	51	133	244	733	781	1 476	2 990	36
3	4	4	11	14	9	50	73	79	65	273	417	37
33	11	108	152	95	33	251	379	3 423	2 241	4 804	10 468	38
33	11	108	152	91	33	249	373	3 384	2 232	4 737	10 353	39
—	—	—	–	4	·	2	6	39	9	67	115	40
—	1	13	14	4	2	13	19	22	48	311	381	41
—	1	13	14	4	2	13	19	22	48	311	381	42
—	—	—	–	—	—	—	—	—	—	—	—	43
235 853	54 032	155 065	444 950	361 747	28 457	80 134	470 338	2 654 665	547 503	1 450 462	4 652 630	44

Tab. 21. Antal fruktträd, fördelade efter ålder, vid brukningsenheter av olika inom tre större riksområden enligt 1952 års indelning

Number of fruit trees, according to age, on holdings of different sizes over 1 hectare,

	Områden och storleksgrupper efter åkerarealen	Äppelträd				Päronträd			
		planterade 1940 och tidigare	planterade 1941—1945	planterade 1946 och senare	Summa	planterade 1940 och tidigare	planterade 1941—1945	planterade 1946 och senare	Summa
	Södra och mellersta Sveriges slättbygder								
1	1— 2 hektar	57 773	11 781	32 690	102 244	12 229	1 652	4 450	18 331
2	2— 5 »	103 112	23 950	99 769	226 831	18 328	2 331	11 745	32 404
3	5— 10 »	149 591	38 792	132 498	320 881	28 247	3 336	15 004	46 587
4	10— 15 »	136 902	39 445	92 883	269 230	30 750	3 323	10 312	44 385
5	15— 20 »	113 982	31 808	77 451	223 241	23 093	4 277	15 480	42 850
6	20— 30 »	130 361	32 402	63 680	226 443	30 181	3 222	18 294	51 697
7	30— 50 »	105 215	28 216	39 995	173 426	25 096	3 923	9 118	38 137
8	50—100 »	95 257	29 876	83 254	208 387	14 387	2 966	10 340	27 693
9	Över 100 »	94 902	24 114	75 520	194 536	13 582	2 948	20 643	37 137
10	Summa	987 095	260 384	697 740	1 945 219	195 893	27 978	115 386	339 257
	Södra och mellersta Sveriges skogs- och dalbygder								
11	1— 2 hektar	60 476	11 715	33 454	105 645	8 233	1 310	4 430	13 973
12	2— 5 »	175 285	35 188	81 881	292 354	23 391	3 289	10 908	37 588
13	5— 10 »	223 600	39 051	99 308	361 959	35 437	4 937	14 294	54 668
14	10— 15 »	109 281	26 575	52 712	188 568	17 690	2 790	8 094	28 574
15	15— 20 »	49 059	12 305	24 170	85 534	8 840	1 157	2 859	12 856
16	20— 30 »	35 706	7 669	14 276	57 651	6 308	1 015	1 643	8 966
17	30— 50 »	25 761	5 758	8 855	40 374	4 594	760	971	6 325
18	50—100 »	14 298	2 423	4 611	21 332	2 278	265	516	3 059
19	Över 100 »	11 549	2 062	3 014	16 625	1 732	236	625	2 593
20	Summa	705 015	142 746	322 281	1 170 042	108 503	15 759	44 340	168 602
	Norra Sverige								
21	1— 2 hektar	7 600	2 502	4 997	15 099	282	90	288	660
22	2— 5 »	16 245	5 084	10 454	31 783	687	177	600	1 464
23	5— 10 »	19 868	6 044	11 247	37 159	712	218	654	1 584
24	10— 15 »	8 613	2 311	4 059	14 983	377	114	256	747
25	15— 20 »	3 451	851	1 394	5 696	190	61	123	374
26	20— 30 »	1 650	368	781	2 799	64	20	81	165
27	30— 50 »	518	200	340	1 058	36	6	27	69
28	50—100 »	221	13	68	302	8	3	3	14
29	Över 100 »	37	85	144	266	—	—	—	—
30	Summa	58 203	17 458	33 484	109 145	2 356	689	2 032	5 077
	Hela riket								
31	1— 2 hektar	125 849	25 998	71 141	222 988	20 744	3 052	9 168	32 964
32	2— 5 »	294 642	64 222	192 104	550 968	42 406	5 797	23 253	71 456
33	5— 10 »	393 059	83 887	243 053	719 999	64 396	8 491	29 952	102 839
34	10— 15 »	254 796	68 331	149 654	472 781	48 817	6 227	18 662	73 706
35	15— 20 »	166 492	44 964	103 015	314 471	32 123	5 495	18 462	56 080
36	20— 30 »	167 717	40 439	78 737	286 893	36 553	4 257	20 018	60 828
37	30— 50 »	131 494	34 174	49 190	214 858	29 726	4 689	10 116	44 531
38	50—100 »	109 776	32 312	87 933	230 021	16 673	3 234	10 859	30 766
39	Över 100 »	106 488	26 261	78 678	211 427	15 311	3 184	21 268	39 766
40	Summa	1 750 313	420 588	1 053 505	3 224 406	306 752	44 426	161 758	512 936

in three major regions

Plommonträd				Körsbärsträd				Samtliga fruktträd				
planterade 1940 o. tidigare	planterade 1941—1945	planterade 1946 o. senare	Summa	planterade 1940 o. tidigare	planterade 1941—1945	planterade 1946 och senare	Summa	planterade 1940 och tidigare	planterade 1941—1945	planterade 1946 och senare	Summa	
11 757	2 008	7 321	21 086	13 074	1 240	3 902	18 216	94 833	16 681	48 363	159 877	1
20 579	3 222	12 199	36 000	23 843	1 993	4 989	30 825	165 862	31 496	128 702	326 060	2
26 222	5 316	17 546	49 084	40 328	2 698	6 479	49 505	244 388	50 142	171 527	466 057	3
21 422	3 445	12 399	37 266	40 201	2 214	7 970	50 385	229 275	48 427	123 564	401 266	4
16 186	3 787	9 559	29 532	27 580	1 850	5 595	35 025	180 841	41 722	108 085	330 648	5
19 892	5 050	11 648	36 590	29 259	1 773	5 645	36 677	209 693	42 447	99 267	351 407	6
15 659	4 044	8 524	28 227	19 753	1 643	3 894	25 290	165 723	37 826	61 531	265 080	7
12 473	4 064	6 887	23 424	11 015	2 146	3 647	16 808	133 132	39 052	104 128	276 312	8
9 081	4 519	17 183	30 783	6 899	1 361	4 841	13 101	124 464	32 942	118 187	275 593	9
153 271	35 455	103 266	291 992	211 952	16 918	46 962	275 832	1 548 211	340 735	963 354	2 852 300	10
7 115	1 517	5 311	13 943	10 064	990	3 056	14 110	85 888	15 532	46 251	147 671	11
20 001	4 447	12 838	37 286	35 657	2 369	6 857	44 883	254 334	45 293	112 484	412 111	12
27 204	5 406	14 881	47 491	52 250	3 034	9 529	64 813	338 491	52 428	138 012	528 931	13
11 427	2 395	6 633	20 455	22 115	1 679	5 746	29 540	160 513	33 439	73 185	267 137	14
5 457	1 315	2 851	9 623	10 185	912	1 890	12 987	73 541	15 689	31 770	121 000	15
3 609	815	2 804	7 228	6 790	591	1 315	8 696	52 413	10 090	20 038	82 541	16
2 365	751	1 354	4 470	3 599	586	775	4 960	36 319	7 855	11 955	56 129	17
1 499	409	775	2 683	1 817	172	631	2 620	19 892	3 269	6 533	29 694	18
923	328	604	1 855	1 062	208	368	1 638	15 266	2 834	4 611	22 711	19
79 600	17 383	48 051	145 034	143 539	10 541	30 167	184 247	1 036 657	186 429	444 839	1 667 925	20
399	153	513	1 065	878	128	432	1 438	9 159	2 873	6 230	18 262	21
697	320	1 421	2 438	2 084	277	897	3 258	19 713	5 858	13 372	38 943	22
988	351	1 058	2 397	2 008	340	1 014	3 362	23 576	6 953	13 973	44 502	23
482	200	398	1 080	603	124	367	1 094	10 075	2 749	5 080	17 904	24
238	91	197	526	357	75	152	584	4 236	1 078	1 866	7 180	25
115	63	105	283	228	22	80	330	2 057	473	1 047	3 577	26
41	12	38	91	74	29	51	154	669	247	456	1 372	27
6	4	6	16	24	2	6	32	259	22	83	364	28
16	—	12	28	—	1	6	7	53	86	162	301	29
2 982	1 194	3 748	7 924	6 256	998	3 005	10 259	69 797	20 339	42 269	132 405	30
19 271	3 678	13 145	36 094	24 016	2 358	7 390	33 764	189 880	35 086	100 844	325 810	31
41 277	7 989	26 458	75 724	61 584	4 639	12 743	78 966	439 909	82 647	254 558	777 114	32
54 414	11 073	33 485	98 972	94 586	6 072	17 022	117 680	606 455	109 523	323 512	1 039 490	33
33 331	6 040	19 430	58 801	62 919	4 017	14 083	81 019	399 863	84 615	201 829	686 307	34
21 881	5 193	12 607	39 681	38 122	2 837	7 637	48 596	258 618	58 489	141 721	458 828	35
23 616	5 928	14 557	44 101	36 277	2 386	7 040	45 703	264 163	53 010	120 352	437 525	36
18 065	4 807	9 916	32 788	23 426	2 258	4 720	30 404	202 711	45 928	73 942	322 581	37
13 978	4 477	7 668	26 123	12 856	2 320	4 284	19 460	153 283	42 343	110 744	306 370	38
10 020	4 847	17 799	32 666	7 961	1 570	5 215	14 746	139 783	35 862	122 960	298 605	39
235 853	54 032	155 065	444 950	361 747	28 457	80 134	470 338	2 654 665	547 503	1 450 462	4 652 630	40

Tab. 22. Nyodlingar och täckdikning år 1951 inom varje län och naturligt jordbruksområde enligt 1952 års indelning, i hektar

Reclaimed land and drainage, in hectares, by counties and by natural farming areas

Fastigheter redovisade på formulären för s. k. annan fastighet ingå icke i tabellen (utom i kol. för "hela åkerarealen").

Län och områden	Hela åker-arealen	Åkerareal redovisad å formu-läret för jord-bruksfas-tigheter	Därav			
			nyod-lingar åren 1945—1951	täckdikad åkerjord		
				med tegel-rör	med annat material	Summa areal
Stockholms stad	1 393	1 358	—	261	44	305
Stockholms län	143 356	141 674	71	28 896	6 708	35 604
Uppsala län	149 470	148 723	152	34 971	7 911	42 882
Södermanlands län	170 680	169 956	148	43 776	9 978	53 754
Östergötlands län	240 596	239 410	641	112 697	18 297	130 994
a) Norra skogsbygden	36 514	36 298	60	10 084	3 352	13 436
b) Östgötaslätten	152 427	151 620	543	92 769	12 627	105 396
c) Södra skogsbygden	39 822	39 693	28	5 812	1 339	7 151
d) Södra kustlandet	11 833	11 799	10	4 032	979	5 011
Jönköpings län	129 059	128 477	197	5 610	3 779	9 389
Kronobergs län	94 929	93 947	233	3 837	4 592	8 429
Kalmar län	178 647	177 640	257	20 268	8 122	28 390
länets norra del	60 675	60 418	24	6 894	2 718	9 612
b) Norra kustlandet	46 722	46 547	11	6 650	2 382	9 032
c) Skogsbygden	13 953	13 871	13	244	336	580
länets södra del	117 972	117 222	233	13 374	5 404	18 778
a) Kalmarslätten	44 280	43 977	23	9 204	3 201	12 405
b) Norra kustlandet	2 803	2 786	0	94	116	210
c) Skogsbygden	31 302	31 089	83	1 333	602	1 935
d) Öland	39 587	39 370	127	2 743	1 485	4 228
Gotlands län	84 902	83 799	1 067	20 963	12 551	33 514
Blekinge län	57 804	56 518	113	11 778	1 278	13 056
a) Skogsbygden	22 797	22 310	63	1 565	415	1 980
b) Slättbygden	35 007	34 208	50	10 213	863	11 076
Kristianstads län	227 080	225 568	301	62 900	7 474	70 374
a) Skogsbygden	64 755	64 219	205	7 115	3 858	10 973
b) Mellanbygden	81 058	80 441	62	17 050	1 955	19 005
c) Slättbygden	81 267	80 908	34	38 735	1 661	40 396
Malmöhus län	329 416	327 781	171	163 112	5 581	168 693
a) Skogsbygden	26 417	26 334	23	7 109	794	7 903
b) Mellanbygden	81 360	81 128	105	35 269	1 895	37 164
c) Slättbygden	221 639	220 319	43	120 734	2 892	123 626
Hallands län	142 288	140 914	215	45 650	9 304	54 954
a) Slättbygden	86 234	85 676	40	35 439	3 600	39 039
b) Skogsbygden	31 191	30 954	152	4 145	2 873	7 018
c) Norra Halland	24 863	24 284	23	6 066	2 831	8 897
Göteborgs och Bohus län	91 046	89 034	91	15 929	4 561	20 490
Älvsborgs län	203 986	202 961	298	26 795	9 646	36 441
länets norra del	129 603	129 003	183	21 180	4 732	25 912
a) Slättbygden	77 650	77 434	149	15 037	1 246	16 283
b) Dalbygderna	32 723	32 422	15	5 250	2 520	7 770
c) Dalslands bergsbygd	16 513	16 432	16	779	837	1 616
d) Södra höglandet	2 717	2 715	3	114	129	243

TAB. 22 (forts.). NYODLINGAR OCH TÄCKDIKNING ÅR 1951 INOM VARJE LÄN OCH NATURLIGT JORDBRUKSOMRÅDE ENLIGT 1952 ÅRS INDELNING, I HEKTAR

Län och områden	Hela åkerarealen	Åkerareal redovisad å formuläret för jordbruksfastigheter	Därav			
			nyodlingar åren 1945 – 1951	täckdikad åkerjord		
				med tegelrör	med annat material	Summa areal
länets södra del	74 383	73 958	115	5 615	4 914	10 529
b) Dalbygderna	10 686	10 603	2	2 452	1 428	3 880
d) Södra höglandet	63 697	63 355	113	3 163	3 486	6 649
Skaraborgs län	309 347	308 452	147	73 828	1 993	75 821
a) Slättbygden	217 872	217 396	78	67 296	1 384	68 680
b) Falbygden	45 733	45 540	29	1 787	268	2 055
c) Nordöstra höglandet	16 370	16 271	4	1 679	119	1 798
d) Sydöstra höglandet	29 372	29 245	36	3 066	222	3 288
Värmlands län	181 533	180 451	64	15 795	2 591	18 386
a) Slättbygden	87 283	86 952	35	10 552	819	11 371
b) Centr. o. v:a Värmland	74 299	73 772	19	4 445	1 459	5 904
c) Bergslagen	8 573	8 426	5	764	237	1 001
d) Norra Värmland	11 378	11 301	5	34	76	110
Örebro län	148 127	145 766	54	32 351	7 839	40 190
a) Södra skogsbygden	20 407	20 189	20	3 314	638	3 952
b) Slättbygden	92 791	91 423	23	24 706	5 266	29 972
c) Bergslagen	34 929	34 154	11	4 331	1 935	6 266
Västmanlands län	160 280	159 368	181	80 657	11 921	92 578
a) Bergslagen	15 523	15 377	13	3 053	1 330	4 383
b) Slättbygden	144 757	143 991	168	77 604	10 591	88 195
Kopparbergs län	106 387	105 768	43	4 537	3 254	7 791
a) Bergslagen	8 432	8 297	1	171	670	841
b) Östra Dalarne	57 165	56 870	16	4 245	2 104	6 349
c) Mellanbygden	37 595	37 417	8	113	333	446
d) Fjällbygden	3 195	3 184	18	8	147	155
Gävleborgs län	111 521	110 353	97	8 819	10 932	19 751
a) Gästrikland	33 890	33 575	21	3 055	4 796	7 851
b) Hälsinglands kustland	66 039	65 339	42	5 290	5 693	10 983
c) Inlandet	11 592	11 439	34	474	443	917
Västernorrlands län	100 149	99 331	288	3 124	3 929	7 053
a) Kustlandet	64 315	63 727	109	2 651	3 287	5 938
b) Inlandet	33 801	33 582	157	469	564	1 033
c) Silurområdet	2 033	2 022	22	4	78	82
Jämtlands län	68 295	67 931	623	2 172	5 539	7 711
a) Silurområdet	43 478	43 278	360	1 719	3 556	5 275
b) Mellanbygden	10 483	10 407	76	128	479	607
c) Fjällbygden	14 334	14 246	187	325	1 504	1 829
Västerbottens län	130 989	130 555	3 673	3 284	5 167	8 451
a) Kustlandet	107 870	107 570	2 730	3 253	4 450	7 703
b) Inlandet	23 119	22 985	943	31	717	748
Norrbottens län	86 007	85 395	3 509	2 784	2 357	5 141
a) Kustlandet	71 732	71 260	2 688	2 767	2 140	4 907
b) Inlandet	14 275	14 135	821	17	217	234
Hela riket	3 647 287	3 621 130	12 634	824 794	165 348	990 142

Tab. 23. Nyodlingar och täckdikning vid brukningsenheter av olika storlek år 1951 inom tre större riksområden enligt 1952 års indelning, i hektar

Reclaimed land and drainage, in hectares, on holdings of different sizes, in three major regions

Fastigheter redovisade på formulären för s. k. annan fastighet ingå icke i tabellen (utom i kol. för "hela åkerarealen").

Områden och storleksgrupper efter åkerarealen	Hela åkerarealen	Åkerareal redovisad å formuläret för jordbruksfastigheter	Därav			
			nyodlingar åren 1945—1951	täckdikad åkerjord		
				med tegelrör	med annat material	Summa areal
Södra och mellersta Sveriges slättbygder						
Lägenheter m. m.	1 752	78	1	3	—	3
0,26— 1 hektar	8 831	3 664	2	297	62	359
1— 2 »	18 707	14 787	15	1 668	353	2 021
2— 5 »	60 259	58 752	70	7 747	2 074	9 821
5— 10 »	174 068	173 714	216	30 925	6 899	37 824
10— 15 »	237 051	236 924	295	54 153	9 702	63 855
15— 20 »	220 222	220 172	289	55 672	9 673	65 345
20— 30 »	323 639	323 617	406	98 545	14 838	113 383
30— 50 »	350 258	350 226	541	131 039	16 772	147 811
50—100 »	301 718	301 718	438	132 170	13 847	146 017
Över 100 »	342 241	342 241	674	175 786	12 725	188 511
Summa	2 038 746	2 025 893	2 947	688 005	86 945	774 950
Södra och mellersta Sveriges skogs- och dalbygder						
Lägenheter m. m.	1 353	88	1	—	1	1
0,26— 1 hektar	10 711	6 470	13	121	158	279
1— 2 »	30 670	27 502	38	681	996	1 677
2— 5 »	148 249	147 246	295	5 584	7 032	12 616
5— 10 »	309 249	309 081	522	18 531	15 158	33 689
10— 15 »	189 146	189 089	251	17 604	9 180	26 784
15— 20 »	112 201	112 201	106	12 951	6 174	19 125
20— 30 »	99 824	99 801	109	14 640	5 098	19 738
30— 50 »	76 195	76 163	61	14 409	4 424	18 833
50—100 »	64 291	64 291	38	15 736	3 240	18 976
Över 100 »	51 413	51 413	53	19 249	3 258	22 507
Summa	1 093 302	1 083 345	1 487	119 506	54 719	174 225
Norra Sverige						
Lägenheter m. m.	752	335	2	—	—	—
0,26— 1 hektar	12 167	10 860	174	40	109	149
1— 2 »	35 798	34 852	614	248	689	937
2— 5 »	141 120	140 532	2 561	1 659	4 139	5 798
5— 10 »	198 241	198 202	3 371	5 826	9 723	15 549
10— 15 »	75 110	75 100	1 137	4 369	4 658	9 027
15— 20 »	25 727	25 711	225	1 973	2 070	4 043
20— 30 »	14 791	14 767	58	1 593	1 067	2 660
30— 50 »	6 288	6 288	44	726	449	1 175
50—100 »	3 477	3 477	4	459	459	918
Över 100 »	1 768	1 768	10	390	321	711
Summa	515 239	511 892	8 200	17 283	23 684	40 967
Hela riket						
Lägenheter m. m.	3 857	501	4	3	1	4
0,26— 1 hektar	31 709	20 994	189	458	329	787
1— 2 »	85 175	77 141	667	2 597	2 038	4 635
2— 5 »	349 628	346 530	2 926	14 990	13 245	28 235
5— 10 »	681 558	680 997	4 109	55 282	31 780	87 062
10— 15 »	501 307	501 113	1 683	76 126	23 540	99 666
15— 20 »	358 150	358 084	620	70 596	17 917	88 513
20— 30 »	438 254	438 185	573	114 778	21 003	135 781
30— 50 »	432 741	432 677	646	146 174	21 645	167 819
50—100 »	369 486	369 486	480	148 365	17 546	165 911
Över 100 »	395 422	395 422	737	195 425	16 304	211 729
Summa	3 647 287	3 621 130	12 634	824 794	165 348	990 142

Tab. 24. Antal lägenheter och brukningsenheter med ordnad gödselvård samt med vattenledning i boningshus och djurstallar, fördelat på brukningsenheter av olika storlek, år 1951 inom tre större riksområden enligt 1952 års indelning

Number of holdings with means for conserving manure and with water laid on in dwellings and livestock sheds, according to acreage of arable land, in three major regions

Fastigheter redovisade på formulären för s. k. annan fastighet ingå icke i tabellen.

Områden och storleksgrupper efter åkerarealen	Totala ant. lägenheter o. brukningsenheter, som redov. å form. för jordbruksfastigheter	Antal lägenheter och brukningsenheter med					
		gödselstad med botten av cement		cementerad urinbrunn men ej gödselstad med botten av cement	vattenledning i		
					boningshusen		djurstallarna men ej boningshusen
		samt	men ej		samt	men ej	
		cementerad urinbrunn			djurstallarna		
Södra och mellersta Sveriges slättbygder							
Lägenheter m. m.	1 698	30	31	4	51	404	25
0,26— 1 hektar	4 685	170	255	29	164	893	65
1— 2 »	8 828	691	831	100	815	1 898	305
2— 5 »	16 157	2 084	1 891	204	3 346	2 264	1 832
5— 10 »	22 070	4 132	3 061	408	9 486	1 421	4 971
10— 15 »	18 464	3 737	2 400	447	11 335	604	4 134
15— 20 »	12 378	2 442	1 569	395	8 900	236	2 202
20— 30 »	13 019	2 679	1 559	516	10 399	212	1 778
30— 50 »	9 078	1 977	1 100	488	7 980	134	708
50—100 »	4 430	1 247	544	297	4 157	42	157
Över 100 »	1 991	705	258	237	1 918	21	24
Summa	112 798	19 894	13 499	3 125	58 551	8 129	16 201
Södra och mellersta Sveriges skogs- och dalbygder							
Lägenheter m. m.	1 607	13	34	3	39	342	11
0,26— 1 hektar	8 036	160	871	36	465	1 012	147
1— 2 »	16 035	689	3 353	91	2 199	2 079	920
2— 5 »	39 470	2 936	12 907	283	11 397	3 203	6 980
5— 10 »	40 984	4 855	14 885	337	20 812	1 666	10 070
10— 15 »	15 050	2 307	4 833	207	10 128	319	3 005
15— 20 »	6 336	1 108	1 806	104	4 818	101	1 006
20— 30 »	4 080	795	1 186	74	3 372	52	469
30— 50 »	1 989	521	496	49	1 761	19	150
50—100 »	938	284	227	36	874	17	34
Över 100 »	322	114	83	30	309	2	5
Summa	134 847	13 782	40 681	1 250	56 174	8 812	22 797
Norra Sverige							
Lägenheter m. m.	3 398	20	24	2	53	410	13
0,26— 1 hektar	14 123	319	1 562	132	1 553	1 613	400
1— 2 »	20 613	904	4 163	324	5 075	2 047	1 400
2— 5 »	39 252	2 976	9 177	861	14 987	2 727	4 575
5— 10 »	26 621	2 914	6 903	747	15 142	1 095	3 966
10— 15 »	6 069	849	1 509	177	4 196	167	883
15— 20 »	1 473	265	330	47	1 146	33	151
20— 30 »	617	138	125	19	510	10	43
30— 50 »	165	49	31	7	144	2	6
50—100 »	51	18	6	2	44	—	5
Över 100 »	12	7	1	—	9	1	2
Summa	112 394	8 459	23 831	2 318	42 859	8 105	11 444
Hela riket							
Lägenheter m. m.	6 703	63	89	9	143	1 156	49
0,26— 1 hektar	26 844	649	2 688	197	2 182	3 518	612
1— 2 »	45 476	2 284	8 347	515	8 089	6 024	2 625
2— 5 »	94 879	7 996	23 975	1 348	29 730	8 194	13 387
5— 10 »	89 675	11 901	24 849	1 492	45 440	4 182	19 007
10— 15 »	39 583	6 893	8 742	831	25 659	1 090	8 022
15— 20 »	20 187	3 815	3 705	546	14 864	370	3 359
20— 30 »	17 716	3 612	2 870	609	14 281	274	2 290
30— 50 »	11 232	2 547	1 627	544	9 885	155	864
50—100 »	5 419	1 549	777	335	5 075	59	196
Över 100 »	2 325	826	342	267	2 236	24	31
Summa	360 039	42 135	78 011	6 693	157 584	25 046	50 442

Tab. 25. Antal lägenheter och brukningsenheter med ordnad gödselvård samt med vattenledning i boningshus och djurstallar år 1951 inom varje län och naturligt jordbruksområde enligt 1952 års indelning

Number of holdings with means for conserving manure and with water laid on in dwellings and livestock sheds, by counties and by natural farmings areas

Fastigheter redovisade på formulären för s. k. annan fastighet ingå icke i tabellen.

Län och områden	Totala ant. lägenheter o. brukningsenheter, som redov. å form. för jordbruksfastigheter	Antal lägenheter och brukningsenheter med					
		gödselstad med botten av cement		cementerad urinbrunn men ej gödselstad med botten av cement	vattenledning i		
					boningshusen		djurstallarna men ej boningshusen
		samt	men ej		samt	men ej	
		cementerad urinbrunn			djurstallarna		
Stockholms stad	80	9	3	1	18	14	5
Stockholms län	7 383	1 585	323	207	3 470	462	1 129
Uppsala län	6 457	1 221	335	150	4 142	298	819
Södermanlands län	6 947	1 538	489	137	4 577	303	1 005
Östergötlands län	12 062	3 302	961	201	6 355	380	2 573
a) Norra skogsbygden	2 145	554	153	17	1 053	88	494
b) Östgötaslätten	5 513	1 413	380	135	3 225	180	1 012
c) Södra skogsbygden	3 732	1 208	379	28	1 777	97	876
d) Södra kustlandet	672	127	49	21	300	15	191
Jönköpings län	16 246	722	7 459	92	7 320	632	3 733
Kronobergs län	14 724	2 403	5 824	272	4 897	1 044	2 745
Kalmar län	13 135	3 021	3 422	164	5 756	647	2 893
länets norra del	4 358	773	1 428	39	2 184	143	967
b) Norra kustlandet	3 020	560	838	36	1 486	106	730
c) Skogsbygden	1 338	213	590	3	698	37	237
länets södra del	8 777	2 248	1 994	125	3 572	504	1 926
a) Kalmarslätten	2 370	657	500	44	1 143	73	557
b) Norra kustlandet	239	65	69	13	87	10	69
c) Skogsbygden	3 589	720	1 214	28	1 336	149	928
d) Öland	2 579	806	211	40	1 006	272	372
Gotlands län	5 810	1 069	783	133	2 197	489	587
Blekinge län	6 919	3 239	947	116	2 011	637	689
a) Skogsbygden	3 862	1 693	624	65	888	339	395
b) Slättbygden	3 057	1 546	323	51	1 123	298	294
Kristianstads län	19 046	4 611	5 185	644	9 673	2 161	1 331
a) Skogsbygden	8 082	1 240	3 206	91	3 494	935	729
b) Mellanbygden	5 756	1 939	1 028	250	3 124	571	338
c) Slättbygden	5 208	1 432	951	303	3 055	655	264
Malmöhus län	18 634	3 029	2 250	1 236	10 755	2 482	915
a) Skogsbygden	2 333	426	414	96	1 281	274	161
b) Mellanbygden	5 138	1 014	608	295	2 984	621	317
c) Slättbygden	11 163	1 589	1 228	845	6 490	1 587	437
Hallands län	11 499	647	3 057	150	6 229	788	1 449
a) Slättbygden	4 928	398	794	112	3 141	298	471
b) Skogsbygden	4 063	137	1 591	20	1 806	363	528
c) Norra Halland	2 508	112	672	18	1 282	127	450
Göteborgs och Bohus län	11 531	489	4 274	75	4 660	770	2 089
Älvsborgs län	25 433	1 463	9 345	140	9 761	1 266	5 540
länets norra del	13 655	631	4 483	30	4 609	647	3 507
a) Slättbygden	6 310	324	1 897	17	2 376	298	1 774
b) Dalbygderna	3 758	206	1 269	11	1 290	183	864
c) Dalslands bergsbygd	3 045	66	1 121	1	728	150	757
d) Södra höglandet	542	35	196	1	215	16	112

TAB. 25 (forts.). ANTAL LÄGENHETER OCH BRUKNINGSENHETER MED ORDNAD GÖDSELVÅRD SAMT MED VATTENLEDNING I BONINGSHUS OCH DJURSTALLAR ÅR 1951 INOM VARJE LÄN OCH NATURLIGT JORDBRUKSOMRÅDE ENLIGT 1952 ÅRS INDELNING

Län och områden	Totala ant. lägenheter o. brukningsenheter, som redov. å form. för jordbruksfastigheter	Antal lägenheter och brukningsenheter med gödselstad med botten av cement		cementerad urinbrunn men ej gödselstad med botten av cement	vattenledning i		
					boningshusen		djurstallarna men ej boningshusen
		samt	men ej		samt	men ej	
		cementerad urinbrunn			djurstallarna		
länets södra del	11 778	832	4 862	110	5 152	619	2 033
b) Dalbygderna	1 458	165	416	13	603	107	201
d) Södra höglandet	10 320	667	4 446	97	4 549	512	1 832
Skaraborgs län	21 474	2 255	1 796	154	9 265	1 125	4 609
a) Slättbygden	14 102	1 546	1 137	118	6 025	742	3 161
b) Falbygden	3 314	297	211	14	1 487	139	659
c) Nordöstra höglandet	1 770	226	147	4	603	141	324
d) Sydöstra höglandet	2 288	186	301	18	1 150	103	465
Värmlands län	25 308	430	5 123	59	9 512	1 963	3 490
a) Slättbygden	5 807	219	1 194	23	2 516	341	1 197
b) Centr. o. v:a Värmland	13 986	167	2 928	25	4 851	1 059	1 939
c) Bergslagen	1 292	23	208	3	517	131	140
d) Norra Värmland	4 223	21	793	8	1 628	432	214
Örebro län	11 212	722	1 899	77	5 368	821	1 882
a) Södra skogsbygden	1 752	186	204	21	715	112	361
b) Slättbygden	5 018	402	715	42	2 684	277	940
c) Bergslagen	4 442	134	980	14	1 969	432	581
Västmanlands län	6 940	1 030	458	228	4 404	261	1 002
a) Bergslagen	1 082	140	69	20	636	50	139
b) Slättbygden	5 858	890	389	208	3 768	211	863
Kopparbergs län	21 667	1 287	2 620	142	8 384	2 012	1 011
a) Bergslagen	1 523	85	165	7	571	151	111
b) Östra Dalarne	5 756	391	535	110	3 508	385	271
c) Mellanbygden	12 826	703	1 601	24	3 864	1 334	515
d) Fjällbygden	1 562	108	319	1	441	142	114
Gävleborgs län	15 141	1 372	991	113	7 835	996	1 331
a) Gästrikland	3 749	436	340	30	1 904	294	345
b) Hälsinglands kustland	9 202	829	455	72	4 930	570	794
c) Inlandet	2 190	107	196	11	1 001	132	192
Västernorrlands län	22 172	1 208	4 954	477	10 780	1 241	2 186
a) Kustlandet	12 843	907	2 522	381	7 224	776	1 260
b) Inlandet	8 708	273	2 175	89	3 395	426	828
c) Silurområdet	621	28	257	7	161	39	98
Jämtlands län	14 887	484	4 265	125	5 173	741	2 765
a) Silurområdet	7 764	312	2 463	61	2 395	344	1 628
b) Mellanbygden	2 886	120	519	51	1 223	148	337
c) Fjällbygden	4 237	52	1 283	13	1 555	249	800
Västerbottens län	25 413	1 401	9 483	70	10 825	1 814	2 598
a) Kustlandet	17 507	1 044	5 999	59	8 191	1 101	1 758
b) Inlandet	7 906	357	3 484	11	2 634	713	840
Norrbottens län	19 919	3 598	1 765	1 530	4 217	1 699	2 066
a) Kustlandet	14 801	2 601	1 119	1 450	3 434	1 311	1 726
b) Inlandet	5 118	997	646	80	783	388	340
Hela riket	360 039	42 135	78 011	6 693	157 584	25 046	50 442

Tab. 26. Antal lägenheter och brukningsenheter med tillgång till maskiner av jordbruksområde enligt 1952 års indelning

Number of holdings having access to certain kinds of machines and number of such

Fastigheter redovisade på formulären för s. k. annan fastighet ingå icke i tabellen.

1	2	3	4	5	6	7	8	9
Län och områden	Antal lägenheter o. brukningsenheter, vid vilka			Antal		Antal lägenheter o. brukningsenheter, vid vilka		
	funnos av brukaren ensam ägda	funnos av andra el. av bruk. gemens. m. andra ägda	under sept. 1950—aug. 51 använts	av brukaren ensam ägda	av andra eller av brukaren gemens. m. andra ägda	funnos av brukaren ensam ägda	funnos av andra el. av bruk. gemens. m. andra ägda	under sept. 1950—aug. 51 använts
	självbindare					skördetröskor		
1 Stockholms stad	28	—	30	31	—	2	—	2
2 Stockholms län	3 768	45	4 315	3 869	45	375	6	489
3 Uppsala län	4 082	24	4 657	4 171	24	418	21	721
4 Södermanlands län	4 753	213	5 419	4 967	215	427	31	590
5 Östergötlands län	6 701	376	7 924	7 024	382	888	225	1 891
6 a) Norra skogsbygden	1 167	95	1 392	1 208	95	79	13	167
7 b) Östgötaslätten	3 782	119	4 223	4 031	121	763	196	1 561
8 c) Södra skogsbygden	1 345	141	1 845	1 365	145	30	15	129
9 d) Södra kustlandet	407	21	464	420	21	16	1	34
10 Jönköpings län	2 905	935	6 079	2 934	938	61	12	159
11 Kronobergs län	1 580	828	3 956	1 594	828	40	4	116
12 Kalmar län	4 587	643	6 258	4 712	646	337	134	967
13 länets norra del	1 658	204	2 157	1 709	205	64	22	169
14 b) Norra kustlandet	1 323	128	1 638	1 368	129	60	21	138
15 c) Skogsbygden	335	76	519	341	76	4	1	31
16 länets södra del	2 929	439	4 101	3 003	441	273	112	798
17 a) Kalmarslätten	1 192	82	1 449	1 234	83	169	45	421
18 b) Norra kustlandet	60	8	83	61	8	—	—	3
19 c) Skogsbygden	603	119	976	610	119	26	4	83
20 d) Öland	1 074	230	1 593	1 098	231	78	63	291
21 Gotlands län	2 240	456	3 357	2 255	458	254	294	2 325
22 Blekinge län	1 105	184	1 749	1 120	184	106	60	519
23 a) Skogsbygden	262	33	465	265	33	9	7	66
24 b) Slättbygden	843	151	1 284	855	151	97	53	453
25 Kristianstads län	7 179	847	10 095	7 346	849	301	117	1 474
26 a) Skogsbygden	2 038	305	3 083	2 053	305	15	9	119
27 b) Mellanbygden	2 481	274	3 429	2 528	274	100	45	514
28 c) Slättbygden	2 660	268	3 583	2 765	270	186	63	841
29 Malmöhus län	10 033	400	12 487	10 546	409	1 099	198	3 395
30 a) Skogsbygden	1 019	53	1 380	1 035	53	22	1	63
31 b) Mellanbygden	2 589	159	3 621	2 679	159	123	16	358
32 c) Slättbygden	6 425	188	7 486	6 832	197	954	181	2 974
33 Hallands län	4 663	927	7 374	4 760	928	126	30	380
34 a) Slättbygden	2 805	433	3 898	2 887	434	107	27	332
35 b) Skogsbygden	1 018	262	1 955	1 024	262	9	1	26
36 c) Norra Halland	840	232	1 521	849	232	10	2	22
37 Göteborgs och Bohus län	2 149	1 316	5 171	2 156	1 317	31	6	58
38 Älvsborgs län	5 043	826	10 433	5 090	827	102	9	200
39 länets norra del	3 202	501	6 126	3 238	501	79	8	148
40 a) Slättbygden	2 178	249	3 590	2 207	249	59	4	108
41 b) Dalbygderna	770	130	1 686	777	130	19	4	39
42 c) Dalslands bergsbygd	194	106	652	194	106	1	—	1
43 d) Södra höglandet	60	16	198	60	16	—	—	—

machines, by counties and by natural farming areas

10	11	12	13	14	15	16	17	18	19	20	21	
Antal		Antal lägenheter o. bruk-ningsenheter, vid vilka			Antal		Antal lägenheter o. bruk-ningsenheter, vid vilka			Antal		
av brukaren ensam ägda	av andra eller av brukaren gemens. m. andra ägda	funnos av brukaren ensam ägda	funnos av andra el. av bruk. gemens. m. andra ägda	under sept. 1950—aug. 51 använts	av brukaren ensam ägda	av andra eller av brukaren gemens. m. andra ägda	funnos av brukaren ensam ägda	funnos av andra el. av bruk. gemens. m. andra ägda	under sept. 1950 – aug. 51 använts	av brukaren ensam ägda	av andra eller av brukaren gemens. m. andra ägda	
		spannmålstorkningsanläggningar					mjölkningsmaskinanläggningar					
2	—	—	—	—	—	—	20	—	19	20	—	1
414	6	43	1	44	43	1	3 546	14	3 539	3 563	15	2
474	21	50	1	51	51	1	4 071	5	4 052	4 086	5	3
478	31	61	9	70	61	9	4 664	22	4 648	4 723	22	4
979	228	34	2	36	34	2	6 360	46	6 318	6 439	49	5
91	13	5	—	5	5	—	1 096	8	1 095	1 105	8	6
837	199	27	2	29	27	2	3 230	22	3 182	3 288	24	7
35	15	—	—	—	—	—	1 697	16	1 704	1 705	17	8
16	1	2	—	2	2	—	337	—	337	341	—	9
62	12	3	—	3	3	—	6 314	54	6 358	6 318	54	10
43	4	6	—	6	7	—	3 946	19	3 947	3 950	19	11
358	135	24	—	24	25	—	5 205	58	5 250	5 212	58	12
67	22	7	—	7	8	—	1 984	13	1 993	1 987	13	13
63	21	7	—	7	8	—	1 366	8	1 371	1 369	8	14
4	1	—	—	—	—	—	618	5	622	618	5	15
291	113	17	—	17	17	—	3 221	45	3 257	3 225	45	16
182	45	8	—	8	8	—	1 202	12	1 210	1 203	12	17
—	—	—	—	—	—	—	80	1	81	80	1	18
28	4	—	—	—	—	—	1 227	27	1 252	1 230	27	19
81	64	9	—	9	9	—	712	5	714	712	5	20
268	294	2	—	2	2	—	1 260	5	1 251	1 261	5	21
110	60	2	—	2	2	—	1 518	3	1 511	1 525	3	22
9	7	—	—	—	—	—	600	3	599	601	3	23
101	53	2	—	2	2	—	918	--	912	924	—	24
357	121	32	—	32	34	—	4 827	22	4 837	4 845	22	25
18	10	—	—	—	—	—	1 785	8	1 790	1 785	8	26
117	45	11	—	11	11	—	1 648	8	1 652	1 653	8	27
222	66	21	—	21	23	—	1 394	6	1 395	1 407	6	28
1 292	204	76	2	78	79	2	4 896	30	4 898	4 925	31	29
24	1	2	—	2	2	—	693	3	697	696	3	30
156	17	7	1	8	7	1	1 377	9	1 383	1 386	10	31
1 112	186	67	1	68	70	1	2 826	18	2 818	2 843	18	32
150	30	10	1	11	10	1	2 990	7	2 991	3 005	7	33
130	27	10	1	11	10	1	1 916	5	1 917	1 930	5	34
9	1	—	—	—	—	—	647	1	646	647	1	35
11	2	—	—	—	—	—	427	1	428	428	1	36
33	6	5	—	5	5	--	2 565	22	2 585	2 569	22	37
124	10	20	--	19	20	--	6 707	38	6 731	6 715	38	38
97	8	12	—	11	12	--	3 378	10	3 381	3 383	10	39
74	4	10	—	9	10	--	2 193	10	2 199	2 196	10	40
21	4	2	--	2	2	—	840	--	838	842	.	41
2	—	—	--	--	.	--	211	.	210	211	.	42
.	—	—	—	--	.	.	134	.	134	134	.	43

TAB. 26 (forts.). ANTAL LÄGENHETER OCH BRUKNINGSENHETER MED TILLGÅNG VARJE LÄN OCH NATURLIGT JORDBRUKSOMRÅDE ENLIGT 1952 ÅRS INDELNING

1	Län och områden	22	23	24	25	26	27	28	29
		Antal lägenheter o. brukningsenheter, vid vilka			Antal		Antal lägenheter o. brukningsenheter, vid vilka		
		funnos av brukaren ensam ägda	funnos av andra el. av bruk. gemens. m. andra ägda	under sept. 1950 — aug. 51 använts	av brukaren ensam ägda	av andra eller av brukaren gemens. m. andra ägda	funnos av brukaren ensam ägda	funnos av andra el. av bruk. gemens. m. andra ägda	under sept. 1950 — aug. 51 använts
		traktorer, vanliga					traktorer, dragbilar		
1	Stockholms stad	27	—	30	36	—	—	—	—
2	Stockholms län	2 782	24	3 415	3 221	28	275	1	304
3	Uppsala län	3 366	12	4 066	3 843	12	289	2	329
4	Södermanlands län	3 297	169	4 141	3 912	171	236	5	265
5	Östergötlands län	4 650	290	6 376	5 683	312	146	13	197
6	a) Norra skogsbygden	653	42	966	771	44	24	2	27
7	b) Östgötaslätten	3 149	124	3 814	3 998	143	83	7	112
8	c) Södra skogsbygden	597	87	1 238	641	87	30	3	46
9	d) Södra kustlandet	251	37	358	273	38	9	1	12
10	Jönköpings län	1 304	227	3 894	1 368	228	118	9	172
11	Kronobergs län	598	97	2 014	633	98	93	8	147
12	Kalmar län	2 870	277	4 359	3 143	278	90	5	128
13	länets norra del	834	94	1 337	921	94	15	1	25
14	b) Norra kustlandet	688	63	1 024	769	63	12	1	17
15	c) Skogsbygden	146	31	313	152	31	3	—	8
16	länets södra del	2 036	183	3 022	2 222	184	75	4	103
17	a) Kalmarslätten	713	38	1 020	821	39	15	—	23
18	b) Norra kustlandet	40	1	51	44	1	—	—	—
19	c) Skogsbygden	240	22	473	257	22	25	3	38
20	d) Öland	1 043	122	1 478	1 100	122	35	1	42
21	Gotlands län	1 695	255	3 386	1 824	261	117	10	172
22	Blekinge län	743	55	1 223	829	57	29	—	38
23	a) Skogsbygden	139	13	303	145	14	18	—	23
24	b) Slättbygden	604	42	920	684	43	11	—	15
25	Kristianstads län	3 570	375	6 154	4 183	389	318	14	423
26	a) Skogsbygden	656	93	1 499	705	101	152	13	210
27	b) Mellanbygden	1 239	127	2 128	1 406	128	74	1	89
28	c) Slättbygden	1 675	155	2 527	2 072	160	92	—	124
29	Malmöhus län	6 158	280	8 599	8 110	300	288	5	346
30	a) Skogsbygden	328	30	692	366	31	41	2	57
31	b) Mellanbygden	1 122	80	1 967	1 386	86	79	3	98
32	c) Slättbygden	4 708	170	5 940	6 358	183	168	—	191
33	Hallands län	1 705	374	5 009	1 891	384	228	8	297
34	a) Slättbygden	1 148	238	2 777	1 308	245	83	1	102
35	b) Skogsbygden	236	78	1 280	248	78	58	2	88
36	c) Norra Halland	321	58	952	335	61	87	5	107
37	Göteborgs och Bohus län	1 063	493	4 084	1 109	495	352	35	505
38	Älvsborgs län	1 993	219	7 149	2 109	222	810	25	1 179
39	länets norra del	1 405	167	4 620	1 503	169	479	14	661
40	a) Slättbygden	955	103	2 635	1 028	105	253	3	330
41	b) Dalbygderna	339	42	1 297	359	42	123	5	181
42	c) Dalslands bergsbygd	96	19	326	99	19	78	6	109
43	d) Södra höglandet	15	3	162	17	3	25	—	41

30	31	32	33	34	35	36	37	38	39	40	41	
Antal		Antal lägenheter o. brukningsenheter, vid vilka			Antal		Antal lägenheter o. brukningsenheter, vid vilka			Antal		
av brukaren ensam ägda	av andra eller av brukaren gemens. m. andra ägda	funnos av brukaren ensam ägda	funnos av andra el. av bruk. gemens. m. andra ägda	under sept. 1950 — aug. 51 använts	av brukaren ensam ägda	av andra eller av brukaren gemens. m. andra ägda	funnos av brukaren ensam ägda	funnos av andra el. av bruk. gemens. m. andra ägda	under sept. 1950 — aug. 51 använts	av brukaren ensam ägda	av andra eller av brukaren gemens. m. andra ägda	
		elektriska motorer, högst 6 hkr					elektriska motorer, över 6 hkr					
—	—	27	—	27	88	—	20	—	20	27	—	1
279	1	4 596	25	4 634	9 062	37	3 182	94	3 702	3 677	97	2
292	2	4 779	17	4 792	9 893	22	2 759	145	3 410	3 176	148	3
237	5	5 088	105	5 138	10 443	156	3 380	501	4 576	4 001	509	4
146	13	7 407	219	7 568	14 612	284	3 168	999	5 179	3 829	1 037	5
24	2	1 194	32	1 238	2 170	42	665	181	963	787	185	6
83	7	3 719	97	3 778	8 269	134	1 646	513	2 565	2 119	541	7
30	3	2 113	73	2 165	3 501	91	635	215	1 326	686	250	8
9	1	381	17	387	672	17	222	60	325	237	61	9
118	9	10 016	735	10 604	15 418	794	3 630	744	4 733	3 846	758	10
94	8	5 706	449	6 023	9 276	482	1 985	554	2 825	2 093	563	11
92	5	6 634	194	6 746	11 807	255	1 063	518	1 983	1 272	534	12
15	1	2 238	89	2 287	3 895	113	535	361	1 149	627	370	13
12	1	1 586	55	1 614	2 924	72	440	184	771	525	187	14
3	—	652	34	673	971	41	95	177	378	102	183	15
77	4	4 396	105	4 459	7 912	142	528	157	834	645	164	16
15	—	1 386	39	1 403	3 025	57	154	12	191	232	13	17
—	—	101	2	102	191	3	14	6	26	16	6	18
26	3	1 587	53	1 626	2 624	69	264	136	509	280	142	19
36	1	1 322	11	1 328	2 072	13	96	3	108	117	3	20
117	10	2 379	94	2 512	3 629	98	578	156	801	624	162	21
30	—	1 927	51	1 970	3 768	53	175	28	224	231	29	22
19	—	824	30	853	1 502	32	82	8	96	107	8	23
11	—	1 103	21	1 117	2 266	21	93	20	128	124	21	24
323	15	7 489	103	7 592	13 880	130	976	66	1 146	1 259	68	25
154	14	2 608	41	2 650	4 147	45	367	15	407	404	15	26
75	1	2 449	35	2 485	4 715	46	249	22	290	322	24	27
94	—	2 432	27	2 457	5 018	39	360	29	449	533	29	28
289	5	8 812	84	8 883	17 629	136	2 252	151	2 634	3 166	169	29
41	2	895	8	901	1 653	8	124	10	135	152	10	30
79	3	2 231	18	2 246	4 099	43	439	26	478	559	31	31
169	—	5 686	58	5 736	11 877	85	1 689	115	2 021	2 449	128	32
230	8	5 255	184	5 558	9 175	195	2 594	289	3 184	2 821	293	33
84	1	2 814	67	2 918	5 647	74	942	152	1 253	1 092	155	34
59	2	1 380	85	1 521	1 956	87	568	76	751	601	76	35
87	5	1 061	32	1 119	1 572	34	1 084	61	1 180	1 128	62	36
355	35	4 537	169	4 744	5 975	181	4 540	670	5 610	4 722	676	37
816	25	12 063	302	12 833	18 360	335	8 302	413	9 857	8 784	420	38
483	14	5 091	91	5 453	8 237	99	4 604	314	5 932	4 843	320	39
257	3	2 851	44	3 019	4 831	52	2 776	213	3 523	2 924	218	40
123	5	1 481	33	1 606	2 334	33	1 273	44	1 557	1 343	45	41
78	6	519	10	555	706	10	346	52	606	357	52	42
25	—	240	4	273	366	4	209	5	246	219	5	43

TAB. 26 (forts.). ANTAL LÄGENHETER OCH BRUKNINGSENHETER MED TILLGÅNG VARJE LÄN OCH NATURLIGT JORDBRUKSOMRÅDE ENLIGT 1952 ÅRS INDELNING

1	2	3	4	5	6	7	8	9
Län och områden	Antal lägenheter o. brukningsenheter, vid vilka			Antal		Antal lägenheter o. brukningsenheter, vid vilka		
	funnos av brukaren ensam ägda	funnos av andra el. av bruk. gemens. m. andra ägda	under sept. 1950—aug. 51 använts	av brukaren ensam ägda	av andra eller av brukaren gemens. m. andra ägda	funnos av brukaren ensam ägda	funnos av andra el. av bruk. gemens. m. andra ägda	under sept. 1950—aug. 51 använts
	självbindare					skördetröskor		
1 länets södra del	1 841	325	4 307	1 852	326	23	1	52
2 b) Dalbygderna	354	43	594	358	44	7	—	24
3 d) Södra höglandet	1 487	282	3 713	1 494	282	16	1	28
4 Skaraborgs län	8 884	998	12 580	9 093	999	519	62	1 031
5 a) Slättbygden	6 434	761	9 163	6 574	762	412	57	834
6 b) Falbygden	1 369	94	1 837	1 412	94	63	3	121
7 c) Nordöstra höglandet	326	88	552	331	88	9	1	20
8 d) Sydöstra höglandet	755	55	1 028	776	55	35	1	56
9 Värmlands län	2 620	672	7 031	2 673	672	139	4	184
10 a) Slättbygden	1 799	239	3 093	1 843	239	116	4	148
11 b) Centr. o. v:a Värmland	642	362	3 246	650	362	19	—	30
12 c) Bergslagen	133	53	264	134	53	4	—	4
13 d) Norra Värmland	46	18	428	46	18	—	—	2
14 Örebro län	4 221	269	7 003	4 307	269	450	24	870
15 a) Södra skogsbygden	611	53	1 122	616	53	36	3	67
16 b) Slättbygden	2 809	87	3 951	2 871	87	380	20	749
17 c) Bergslagen	801	129	1 930	820	129	34	1	54
18 Västmanlands län	4 443	144	5 126	4 550	144	521	46	732
19 a) Bergslagen	487	33	660	501	33	13	—	16
20 b) Slättbygden	3 956	111	4 466	4 049	111	508	46	716
21 Kopparbergs län	2 164	294	5 294	2 172	294	56	2	97
22 a) Bergslagen	156	19	330	158	19	—	—	1
23 b) Östra Dalarne	1 679	135	2 969	1 685	135	56	2	96
24 c) Mellanbygden	329	135	1 980	329	135	—	—	—
25 d) Fjällbygden	—	5	15	—	5	—	—	—
26 Gävleborgs län	2 275	571	7 457	2 289	571	31	3	113
27 a) Gästrikland	712	175	1 717	721	175	12	1	70
28 b) Hälsinglands kustland	1 452	350	4 871	1 457	350	19	2	43
29 c) Inlandet	111	46	869	111	46	—	—	—
30 Västernorrlands län	615	395	4 749	618	395	9	3	31
31 a) Kustlandet	458	299	3 313	460	299	8	3	30
32 b) Inlandet	156	96	1 419	157	96	1	—	1
33 c) Silurområdet	1	—	17	1	—	—	—	—
34 Jämtlands län	314	285	2 677	315	285	1	—	1
35 a) Silurområdet	261	238	2 078	262	238	1	—	1
36 b) Mellanbygden	26	31	338	26	31	—	—	—
37 c) Fjällbygden	27	16	261	27	16	—	—	—
38 Västerbottens län	357	502	6 685	359	502	—	—	—
39 a) Kustlandet	345	500	6 620	347	500	—	—	—
40 b) Inlandet	12	2	65	12	2	—	—	—
41 Norrbottens län	196	436	2 303	197	436	—	—	—
42 a) Kustlandet	194	436	2 298	195	436	—	—	—
43 b) Inlandet	2	—	5	2	—	—	—	—
44 Hela riket	86 905	12 586	150 209	89 148	12 617	6 293	1 291	16 345

10	11	12	13	14	15	16	17	18	19	20	21	
Antal		Antal lägenheter o. bruk-ningsenheter, vid vilka			Antal		Antal lägenheter o. bruk-ningsenheter, vid vilka			Antal		
av brukaren ensam ägda	av andra eller av brukaren gemens. m. andra ägda	funnos av brukaren ensam ägda	funnos av andra el. av bruk. gemens. m. andra ägda	under sept. 1950—aug. 51 använts	av brukaren ensam ägda	av andra eller av brukaren gemens. m. andra ägda	funnos av brukaren ensam ägda	funnos av andra el. av bruk. gemens. m. andra ägda	under sept. 1950—aug. 51 använts	av brukaren ensam ägda	av andra eller av brukaren gemens. m. andra ägda	
		spannmålstorkningsanläggningar					mjölkningsmaskinanläggningar					
27	2	8	—	8	8	—	3 329	28	3 350	3 332	28	1
8	—	2	—	2	2	—	301	1	300	302	1	2
19	2	6	—	6	6	—	3 028	27	3 050	3 030	27	3
580	63	29	—	29	29	—	10 023	140	10 121	10 040	140	4
459	58	24	—	24	24	—	6 931	89	6 987	6 941	89	5
74	3	1	—	1	1	—	1 512	19	1 524	1 518	19	6
11	1	2	—	2	2	—	518	13	530	519	13	7
36	1	2	—	2	2	—	1 062	19	1 080	1 062	19	8
150	4	17	—	17	17	—	4 343	16	4 305	4 348	16	9
126	4	9	—	9	9	—	2 250	9	2 226	2 251	9	10
20	—	6	—	6	6	—	1 693	6	1 685	1 697	6	11
4	—	2	—	2	2	—	282	1	277	282	1	12
—	—	—	—	—	—	—	118	—	117	118	—	13
496	25	27	2	29	27	2	5 300	9	5 214	5 306	9	14
42	3	2	—	2	2	—	842	—	835	844	—	15
415	21	21	2	23	21	2	2 992	6	2 923	2 993	6	16
39	1	4	—	4	4	—	1 466	3	1 456	1 469	3	17
573	46	29	—	29	30	—	4 289	2	4 228	4 306	2	18
14	—	2	—	2	2	—	531	—	524	535	—	19
559	46	27	—	27	28	—	3 758	2	3 704	3 771	2	20
57	2	5	—	5	5	—	3 414	11	3 385	3 415	11	21
—	—	—	—	—	—	—	275	2	275	275	2	22
57	2	5	—	5	5	—	2 320	7	2 302	2 321	7	23
—	—	—	—	—	—	—	805	2	796	805	2	24
—	—	—	—	—	—	—	14	—	12	14	—	25
35	3	7	—	7	7	—	5 607	8	5 579	5 609	8	26
16	1	2	—	2	2	—	1 490	4	1 482	1 492	4	27
19	2	5	—	5	5	—	3 580	4	3 570	3 580	4	28
—	—	—	—	—	—	—	537	—	527	537	—	29
9	3	1	—	1	1	—	3 785	4	3 779	3 785	4	30
8	3	1	—	1	1	—	2 904	2	2 900	2 904	2	31
1	—	—	—	—	—	—	865	2	863	865	2	32
—	—	—	—	—	—	—	16	—	16	16	—	33
1	—	—	—	—	—	—	2 713	3	2 710	2 714	3	34
1	—	—	—	—	—	—	1 944	—	1 944	1 945	—	35
—	—	—	—	—	—		396	3	398	396	3	36
—	—	—	—	—	—	—	373	—	368	373	—	37
—	—	1	—	1	1	—	6 869	2	6 861	6 869	2	38
—	—	1	—	1	1	—	6 352	2	6 344	6 352	2	39
—	—	—	—	—	—	—	517	—	517	517	—	40
—	—	—	—	—	—	—	3 021	4	3 022	3 021	4	41
—	—	—	—	—	—	—	2 781	4	2 783	2 781	4	42
—	—	—				—	240	—	239	240		43
7 045	1 308	484	18	501	493	18	108 253	544	108 139	108 569	549	44

1	Län och områden	22	23	24	25	26	27	28	29
		Antal lägenheter o. brukningsenheter, vid vilka			Antal		Antal lägenheter o. brukningsenheter, vid vilka		
		funnos av brukaren ensam ägda	funnos av andra el. av bruk. gemens. m. andra ägda	under sept. 1950—aug. 51 använts	av brukaren ensam ägda	av andra eller av brukaren gemens. m. andra ägda	funnos av brukaren ensam ägda	funnos av andra el. av bruk. gemens. m. andra ägda	under sept. 1950—aug. 51 använts
		traktorer, vanliga					traktorer, dragbilar		
1	länets södra del	588	52	2 529	606	53	331	11	518
2	b) Dalbygderna	130	12	377	135	12	35	—	59
3	d) Södra höglandet	458	40	2 152	471	41	296	11	459
4	Skaraborgs län	4 641	609	9 169	5 108	617	649	46	899
5	a) Slättbygden	3 505	491	6 965	3 861	499	529	40	743
6	b) Falbygden	605	59	1 174	667	59	39	3	52
7	c) Nordöstra höglandet	165	23	351	178	23	61	2	80
8	d) Sydöstra höglandet	366	36	679	402	36	20	1	24
9	Värmlands län	2 117	257	6 145	2 303	260	846	22	1 156
10	a) Slättbygden	1 388	85	2 500	1 533	87	419	7	530
11	b) Centr. o. v:a Värmland	573	144	2 946	600	145	331	10	498
12	c) Bergslagen	110	20	221	123	20	34	4	41
13	d) Norra Värmland	46	8	478	47	8	62	1	87
14	Örebro län	3 130	66	5 893	3 574	71	494	7	639
15	a) Södra skogsbygden	317	9	759	355	13	34	—	53
16	b) Slättbygden	2 214	38	3 488	2 569	39	299	3	364
17	c) Bergslagen	599	19	1 646	650	19	161	4	222
18	Västmanlands län	3 794	84	4 513	4 296	87	629	13	706
19	a) Bergslagen	335	6	485	361	6	69	1	80
20	b) Slättbygden	3 459	78	4 028	3 935	81	560	12	626
21	Kopparbergs län	1 459	53	3 444	1 494	53	1 123	21	1 525
22	a) Bergslagen	117	8	244	124	8	62	2	74
23	b) Östra Dalarne	1 044	30	1 957	1 070	30	699	9	858
24	c) Mellanbygden	269	13	1 160	271	13	318	6	540
25	d) Fjällbygden	29	2	83	29	2	44	4	53
26	Gävleborgs län	1 443	279	5 441	1 485	279	680	24	886
27	a) Gästrikland	497	42	1 191	523	42	344	13	435
28	b) Hälsinglands kustland	853	203	3 488	868	203	304	9	399
29	c) Inlandet	93	34	762	94	34	32	2	52
30	Västernorrlands län	1 098	195	9 530	1 119	195	427	22	617
31	a) Kustlandet	737	140	5 879	754	140	308	15	423
32	b) Inlandet	345	51	3 379	349	51	108	7	181
33	c) Silurområdet	16	4	272	16	4	11	—	13
34	Jämtlands län	569	195	3 450	576	195	239	18	374
35	a) Silurområdet	395	144	2 331	401	144	138	11	213
36	b) Mellanbygden	98	27	500	98	27	52	3	80
37	c) Fjällbygden	76	24	619	77	24	49	4	81
38	Västerbottens län	1 399	200	12 155	1 414	200	574	10	776
39	a) Kustlandet	1 124	174	10 922	1 136	174	492	5	663
40	b) Inlandet	275	26	1 233	278	26	82	5	113
41	Norrbottens län	915	420	7 355	921	422	226	10	311
42	a) Kustlandet	789	384	5 887	794	386	202	9	277
43	b) Inlandet	126	36	1 468	127	36	24	1	34
44	Hela riket	56 386	5 505	130 994	64 184	5 614	9 276	333	12 391

30	31	32	33	34	35	36	37	38	39	40	41	
Antal		Antal lägenheter o. bruk-ningsenheter, vid vilka			Antal		Antal lägenheter o. bruk-ningsenheter, vid vilka			Antal		
av brukaren ensam ägda	av andra eller av brukaren gemens. m. andra ägda	funnos av brukaren ensam ägda	funnos av andra el. av bruk. gemens. m. andra ägda	under sept. 1950 – aug. 51 använts	av brukaren ensam ägda	av andra eller av brukaren gemens. m. andra ägda	funnos av brukaren ensam ägda	funnos av andra el. av bruk. gemens. m. andra ägda	under sept. 1950 – aug. 51 använts	av brukaren ensam ägda	av andra eller av brukaren gemens. m. andra ägda	
		elektriska motorer, högst 6 hkr					elektriska motorer, över 6 hkr					
333	11	6 972	211	7 380	10 123	236	3 698	99	3 925	3 941	100	1
35	—	690	13	730	1 000	13	482	11	509	522	11	2
298	11	6 282	198	6 650	9 123	223	3 216	88	3 416	3 419	89	3
652	47	12 326	275	12 704	19 435	351	11 737	486	12 864	12 801	496	4
532	41	8 193	175	8 438	13 207	230	8 167	320	8 970	8 929	327	5
39	3	1 950	36	1 995	2 986	45	1 958	26	2 026	2 125	26	6
61	2	758	27	799	1 052	30	501	120	714	550	123	7
20	1	1 425	37	1 472	2 190	46	1 111	20	1 151	1 200	20	8
849	22	11 428	221	12 177	15 951	235	4 333	472	6 622	4 717	518	9
421	7	3 427	21	3 491	5 323	27	2 052	148	2 855	2 311	165	10
331	10	6 125	132	6 596	7 526	138	1 839	222	3 004	1 923	241	11
34	4	352	19	363	554	19	201	62	307	234	68	12
63	1	1 524	49	1 727	1 651	51	241	40	456	249	44	13
496	7	6 491	62	6 666	11 181	73	2 581	448	5 513	3 004	471	14
34	–	1 016	11	1 033	1 604	18	405	68	993	457	74	15
301	3	3 343	24	3 395	6 398	26	1 226	275	2 725	1 482	290	16
161	4	2 132	27	2 238	3 179	29	950	105	1 795	1 065	107	17
632	13	4 784	111	4 852	9 905	137	1 654	619	3 111	1 967	648	18
70	1	604	23	621	1 059	25	264	73	424	326	75	19
562	12	4 180	88	4 231	8 846	112	1 390	546	2 687	1 641	573	20
1 131	21	6 755	91	7 227	10 263	103	2 081	242	3 639	2 277	255	21
63	2	625	6	640	864	6	213	11	284	235	11	22
704	9	3 414	39	3 517	5 888	47	1 544	170	2 239	1 700	181	23
320	6	2 465	38	2 780	3 233	42	288	52	1 059	305	54	24
44	4	251	8	290	278	8	36	9	57	37	9	25
681	24	8 759	107	9 119	13 885	118	2 957	497	5 355	3 212	525	26
345	13	2 067	60	2 163	3 492	67	887	114	1 223	963	118	27
304	9	5 594	38	5 771	8 804	40	1 810	305	3 441	1 971	329	28
32	2	1 098	9	1 185	1 589	11	260	78	691	278	78	29
427	22	8 287	211	9 546	11 525	219	3 155	603	6 363	3 600	612	30
308	15	5 062	109	5 697	7 544	113	2 352	358	3 973	2 456	363	31
108	7	3 082	99	3 680	3 822	103	1 082	210	2 260	1 123	214	32
11	—	143	3	169	159	3	21	35	130	21	35	33
240	18	5 935	218	6 549	8 727	223	1 305	440	2 745	1 394	462	34
139	11	3 540	98	3 803	5 693	99	847	270	1 810	909	283	35
52	3	683	74	842	963	78	266	135	541	284	144	36
49	4	1 712	46	1 904	2 071	46	192	35	394	201	35	37
575	10	9 789	165	12 113	13 296	178	1 144	451	8 186	1 180	494	38
493	5	7 887	122	10 012	11 067	134	766	374	7 425	791	414	39
82	5	1 902	43	2 101	2 229	44	378	77	761	389	80	40
226	10	5 263	270	5 968	6 921	299	652	411	2 277	703	422	41
202	9	4 680	259	5 326	6 246	287	591	401	2 187	642	412	42
24	1	583	11	642	678	12	61	10	90	61	10	43
9 327	335	166 532	4 462	176 545	273 210	5 094	70 503	9 997	106 559	78 380	10 366	44

Tab. 27. Antal lägenheter och brukningsenheter med tillgång till maskiner av storlek, år 1951 inom varje län och hushållningssällskapsområde enligt 1952 års

Number of holdings having access to certain kinds of machines and number of agricultural society districts

Fastigheter redovisade på formulären för s. k. annan fastighet ingå icke i tabellen.

1	2	3	4	5	6	7	8	9
Län och områden samt storleksgrupper efter åkerarealen	Antal lägenheter o. brukningsenheter, vid vilka			Antal		Antal lägenheter o. brukningsenheter, vid vilka		
	funnos av brukaren ensam ägda	funnos av andra el. av bruk. gemens. m. andra ägda	under sept. 1950—aug. 51 använts	av brukaren ensam ägda	av andra eller av brukaren gemens. m. andra ägda	funnos av brukaren ensam ägda	funnos av andra el. av bruk. gemens. m. andra ägda	under sept. 1950—aug. 51 använts
	självbindare					skördetröskor		
1—2. Stockholms stad och län								
Lägenheter m. m.	—	—	—	—	—	—	—	—
0,26— 1 hektar	—	—	1	—	—	—	—	—
1— 2 »	—	1	14	—	1	—	—	—
2— 5 »	32	2	130	32	2	—	—	2
5— 10 »	407	16	614	407	16	1	—	5
10— 15 »	815	14	947	815	14	2	—	12
15— 20 »	697	5	768	699	5	3	—	10
20— 30 »	726	4	752	727	4	7	2	31
30— 50 »	561	3	565	565	3	44	1	77
50—100 »	380	—	378	397	—	166	2	194
Över 100 »	178	—	176	258	—	154	1	160
Summa	3 796	45	4 345	3 900	45	377	6	491
3. Uppsala län								
Lägenheter m. m.	—	—	—	—	—	—	—	—
0,26— 1 hektar	—	—	1	—	—	—	—	—
1— 2 »	6	—	23	6	—	—	—	—
2— 5 »	48	1	156	48	1	—	—	9
5— 10 »	324	5	527	324	5	—	—	10
10— 15 »	699	7	838	699	7	—	—	17
15— 20 »	742	5	825	744	5	3	1	33
20— 30 »	932	6	968	932	6	21	2	92
30— 50 »	786	—	784	791	—	86	8	197
50—100 »	386	—	381	401	—	175	7	221
Över 100 »	159	—	154	226	—	133	3	142
Summa	4 082	24	4 657	4 171	24	418	21	721
4. Södermanlands län								
Lägenheter m. m.	—	—	—	—	—	—	—	—
0,26— 1 hektar	1	—	1	1	—	—	—	—
1— 2 »	2	—	14	2	—	—	—	—
2— 5 »	72	24	208	72	24	—	—	—
5— 10 »	673	89	1 000	673	89	—	—	9
10— 15 »	1 075	56	1 202	1 076	56	—	2	11
15— 20 »	786	29	830	788	29	3	—	20
20— 30 »	804	12	823	815	14	8	3	34
30— 50 »	628	2	628	637	2	39	15	88
50—100 »	442	1	442	482	1	162	10	206
Över 100 »	270	—	271	421	—	215	1	222
Summa	4 753	213	5 419	4 967	215	427	31	590
5. Östergötlands län								
Lägenheter m. m.	—	—	—	—	—	—	—	—
0,26— 1 hektar	—	—	11	—	—	—	—	—
1— 2 »	6	—	53	6	—	—	—	1
2— 5 »	96	44	403	96	44	1	—	7
5— 10 »	1 015	165	1 534	1 015	167	1	3	55
10— 15 »	1 376	93	1 593	1 377	95	4	9	124
15— 20 »	984	40	1 054	986	40	8	19	139
20— 30 »	1 183	22	1 217	1 191	22	54	46	308
30— 50 »	1 012	3	1 024	1 034	9	205	89	198
50—100 »	747	3	749	830	3	357	51	492
Över 100 »	282	1	286	189	2	258	5	267
Summa	6 701	376	7 924	7 024	382	888	225	1 891

vissa slag samt antal dylika maskiner, fördelade på brukningsenheter av olika indelning

such machines, according to acreage of arable land, by counties and by county

10	11	12	13	14	15	16	17	18	19	20	21	
Antal		Antal lägenheter o. brukningsenheter, vid vilka			Antal		Antal lägenheter o. brukningsenheter, vid vilka			Antal		
av brukaren ensam ägda	av andra eller av brukaren gemens. m. andra ägda	funnos av brukaren ensam ägda	funnos av andra el. av bruk. gemens. m. andra ägda	under sept. 1950—aug. 51 använts	av brukaren ensam ägda	av andra eller av brukaren gemens. m. andra ägda	funnos av brukaren ensam ägda	funnos av andra el. av bruk. gemens. m. andra ägda	under sept. 1950—aug. 51 använts	av brukaren ensam ägda	av andra eller av brukaren gemens. m. andra ägda	
		spannmålstorkningsanläggningar					mjölkningsmaskinanläggningar					
—	—	—	—	—	—	—	—	—	—	—	—	1
—	—	—	—	—	—	—	—	—	—	—	—	2
—	—	—	—	—	—	—	1	—	1	1	—	3
—	—	—	—	—	—	—	50	—	50	50	—	4
2	—	—	—	—	—	—	404	—	401	404	—	5
2	—	—	—	—	—	—	716	2	715	716	2	6
3	—	—	—	—	—	—	651	2	653	651	2	7
7	2	—	—	—	—	—	679	6	683	679	6	8
45	1	2	—	2	2	—	536	1	537	536	1	9
167	2	3	—	3	3	—	357	2	351	358	2	10
190	1	38	1	39	38	1	172	1	167	188	2	11
416	6	43	1	44	43	1	3 566	14	3 558	3 583	15	12
—	—	—	—	—	—	—	—	—	—	—	—	13
—	—	—	—	—	—	—	—	—	—	—	—	14
—	—	—	—	—	—	—	6	—	6	6	—	15
—	—	—	—	—	—	—	83	—	83	83	—	16
—	—	—	—	—	—	—	370	1	369	370	1	17
—	—	—	—	—	—	—	710	—	710	710	—	18
3	1	—	—	—	—	—	724	2	724	724	2	19
21	2	—	—	—	—	—	912	1	911	912	1	20
87	8	2	—	2	2	—	753	—	749	754	—	21
180	7	6	1	7	6	1	363	—	353	363	—	22
183	3	42	—	42	43	—	150	1	147	164	1	23
474	21	50	1	51	51	1	4 071	5	4 052	4 086	5	24
—	—	—	—	—	—	—	—	—	—	—	—	25
—	—	—	—	—	—	—	—	—	—	—	—	26
—	—	—	—	—	—	—	4	—	4	4	—	27
—	—	—	—	—	—	—	80	—	78	80	—	28
—	—	—	—	—	—	—	688	3	691	688	3	29
—	2	—	—	—	—	—	1 022	6	1 015	1 022	6	30
3	—	—	—	—	—	—	763	3	763	763	3	31
8	3	—	—	—	—	—	793	3	791	793	3	32
39	15	—	—	—	—	—	617	3	614	627	3	33
164	10	5	5	10	5	5	429	3	427	438	3	34
264	1	56	4	60	56	4	268	1	265	308	1	35
478	31	61	9	70	61	9	4 664	22	4 648	4 723	22	36
—	—	—	—	—	—	—	—	—	—	—	—	37
—	—	—	—	—	—	—	1	—	1	1	—	38
—	—	—	—	—	—	—	7	—	7	7	—	39
1	—	—	—	—	—	—	185	7	191	185	7	40
5	3	—	—	—	—	—	997	2	996	997	2	41
4	9	—	—	—	—	—	1 252	8	1 251	1 252	8	42
13	19	—	—	—	—	—	900	9	897	900	9	43
57	46	—	—	—	—	—	1 115	3	1 102	1 119	3	44
205	89	1	—	1	1	—	937	10	926	951	10	45
362	56	7	1	8	7	1	690	4	674	714	6	46
332	6	26	1	27	26	1	276	3	273	313	4	47
979	228	34	2	36	34	2	6 360	46	6 318	6 439	49	48

1	22	23	24	25	26	27	28	29
Län och områden samt storleksgrupper efter åkerarealen	Antal lägenheter o. brukningsenheter, vid vilka			Antal		Antal lägenheter o. brukningsenheter, vid vilka		
	funnos av brukaren ensam ägda	funnos av andra el. av bruk. gemens. m. andra ägda	under sept. 1950—aug. 51 använts	av brukaren ensam ägda	av andra eller av brukaren gemens. m. andra ägda	funnos av brukaren ensam ägda	funnos av andra el. av bruk. gemens. m. andra ägda	under sept. 1950—aug. 51 använts
	traktorer, vanliga					traktorer, dragbilar		
1—2. Stockholms stad och län								
Lägenheter m. m.	8	—	8	9	—	2	—	2
0,26— 1 hektar	1	—	5	1	—	3	—	3
1— 2 »	7	—	30	8	—	7	—	8
2— 5 »	32	3	135	32	3	33	—	37
5— 10 »	191	1	376	194	1	47	1	53
10— 15 »	386	3	542	387	3	50	—	56
15— 20 »	442	4	541	443	4	41	—	47
20— 30 »	618	8	667	622	8	36	—	38
30— 50 »	549	3	565	580	3	15	—	18
50—100 »	390	—	391	534	—	21	—	23
Över 100 »	185	2	185	447	6	20	—	19
Summa	2 809	24	3 445	3 257	28	275	1	304
3. Uppsala län								
Lägenheter m. m.	1	—	1	1	—	1	—	1
0,26— 1 hektar	—	—	1	—	—	—	—	—
1— 2 »	10	—	33	10	—	2	—	2
2— 5 »	53	3	172	53	3	29	2	39
5— 10 »	161	—	365	162	—	59	—	70
10— 15 »	421	2	582	422	2	62	—	76
15— 20 »	555	5	673	556	5	33	—	37
20— 30 »	828	1	884	833	1	45	—	45
30— 50 »	784	—	797	821	—	32	—	32
50—100 »	387	—	391	540	—	16	—	17
Över 100 »	166	1	167	445	1	10	—	10
Summa	3 366	12	4 066	3 843	12	289	2	329
4. Södermanlands län								
Lägenheter m. m.	2	—	3	2	—	—	—	—
0,26— 1 hektar	—	1	2	—	1	—	—	—
1— 2 »	2	1	13	2	1	6	—	6
2— 5 »	32	12	148	32	12	33	1	39
5— 10 »	211	38	502	212	38	62	1	69
10— 15 »	452	51	695	454	51	41	1	48
15— 20 »	544	43	659	552	44	28	1	30
20— 30 »	712	15	761	723	16	19	—	21
30— 50 »	613	5	626	637	5	18	—	20
50—100 »	419	3	451	600	3	21	1	23
Över 100 »	230	—	281	698	—	8	—	9
Summa	3 297	169	4 141	3 912	171	236	5	265
5. Östergötlands län								
Lägenheter m. m.	—	—	—	—	—	1	—	1
0,26— 1 hektar	1	—	16	1	—	2	—	2
1— 2 »	5	1	75	5	1	2	—	6
2— 5 »	48	16	357	51	16	28	1	32
5— 10 »	292	68	845	299	68	23	3	39
10— 15 »	594	79	1 025	601	79	17	4	26
15— 20 »	655	51	855	665	53	5	—	9
20— 30 »	1 024	47	1 140	1 039	49	20	1	27
30— 50 »	996	20	1 024	1 102	31	14	4	18
50—100 »	744	5	747	1 120	7	20	—	23
Över 100 »	291	3	292	800	8	14	—	14
Summa	4 650	290	6 376	5 683	312	146	13	197

30	31	32	33	34	35	36	37	38	39	40	41	
Antal		Antal lägenheter o. brukningsenheter, vid vilka			Antal		Antal lägenheter o. brukningsenheter, vid vilka			Antal		
av brukaren ensam ägda	av andra eller av brukaren gemens. m. andra ägda	funnos av brukaren ensam ägda	funnos av andra el. av bruk. gemens. m. andra ägda	under sept. 1950—aug. 51 använts	av brukaren ensam ägda	av andra eller av brukaren gemens. m. andra ägda	funnos av brukaren ensam ägda	funnos av andra el. av bruk. gemens. m. andra ägda	under sept. 1950—aug. 51 använts	av brukaren ensam ägda	av andra eller av brukaren gemens. m. andra ägda	
		elektriska motorer, högst 6 hkr					elektriska motorer, över 6 hkr					
2	—	50	1	51	118	1	11	1	12	15	1	1
3	—	18	—	20	26	--	3	--	5	4	---	2
7	—	69	—	74	75	--	11	2	17	11	2	3
33	—	330	2	335	421	2	100	3	148	102	3	4
47	1	718	2	726	1 014	2	362	21	503	366	22	5
50	—	866	4	872	1 399	5	575	29	726	591	29	6
42	—	725	3	731	1 273	5	522	15	612	545	15	7
36	—	716	8	721	1 301	11	599	13	654	623	13	8
15	--	561	--	561	1 189	-	492	6	511	547	8	9
23	—	385	4	385	1 177	5	349	3	356	485	3	10
21	—	185	1	185	1 157	6	178	1	178	415	1	11
279	1	4 623	25	4 661	9 150	37	3 202	94	3 722	3 704	97	12
1	--	10	—	10	16	—	2	-	2	2	—	13
—	—	9	—	9	10	—	1	1	3	1	1	14
2	—	69	—	71	78	—	4	-	6	4	--	15
29	2	284	1	286	357	1	36	4	86	36	4	16
59	—	569	1	576	855	2	195	7	309	197	7	17
62	—	786	5	789	1 350	5	395	20	529	411	20	18
33	—	776	3	778	1 372	5	466	21	588	487	21	19
45	—	940	3	938	1 816	5	602	42	726	645	42	20
32	—	784	3	784	1 686	3	566	32	647	617	34	21
17	—	386	1	385	1 145	1	330	16	352	400	17	22
12	--	166	--	166	1 208	--	162	2	162	376	2	23
292	2	4 779	17	4 792	9 893	22	2 759	145	3 410	3 176	148	24
—	—	12	--	12	24		3	--	3	3	—	25
--	—	8	—	8	10	-	1	—	2	1	—	26
6	—	37	--	37	45	-	6	1	8	6	1	27
33	1	191	5	208	249	5	69	30	170	72	30	28
62	1	851	18	870	1 168	20	375	97	730	390	97	29
41	1	1 072	20	1 080	1 645	27	608	132	941	628	138	30
28	1	765	17	767	1 264	20	506	101	697	530	102	31
19	—	799	21	802	1 436	28	587	80	731	626	80	32
18	--	623	11	624	1 391	18	529	45	586	580	45	33
21	1	448	11	448	1 447	28	424	11	432	574	12	34
9	—	282	2	282	1 764	10	272	4	276	591	4	35
237	5	5 088	105	5 138	10 443	156	3 380	501	4 576	4 001	509	36
1	—	9	--	10	11	--	-	—	—	—	—	37
2	—	15	1	18	19	1	1	—	2	1	--	38
2	—	65	3	72	78	3	5	4	22	5	4	39
28	1	452	17	488	562	18	64	59	262	65	59	40
23	3	1 376	37	1 419	1 965	40	359	173	856	380	173	41
17	4	1 377	36	1 407	2 272	44	404	221	853	416	234	42
5	—	961	33	972	1 680	42	349	135	606	369	139	43
20	1	1 141	37	1 148	2 130	44	495	192	820	537	199	44
14	4	981	34	998	2 102	52	593	154	798	673	160	45
20	—	740	16	746	2 122	28	617	58	678	817	62	46
14	—	290	5	290	1 671	12	281	3	282	566	7	47
146	13	7 407	219	7 568	14 612	284	3 168	999	5 179	3 829	1 037	48

	1	2	3	4	5	6	7	8	9
	Län och områden samt storleksgrupper efter åkerarealen	Antal lägenheter o. brukningsenheter, vid vilka			Antal		Antal lägenheter o. brukningsenheter, vid vilka		
		funnos av brukaren ensam ägda	funnos av andra el. av bruk. gemens. m. andra ägda	under sept. 1950—aug. 51 använts	av brukaren ensam ägda	av andra eller av brukaren gemens. m. andra ägda	funnos av brukaren ensam ägda	funnos av andra el. av bruk. gemens. m. andra ägda	under sept. 1950—aug. 51 använts
		självbindare					skördetröskor		
	6. Jönköpings län								
1	Lägenheter m. m.	—	—	—	—	—	—	—	—
2	0,26— 1 hektar	—	—	1	—	—	—	—	—
3	1— 2 »	—	3	42	—	3	—	—	—
4	2— 5 »	75	144	858	75	144	—	—	2
5	5— 10 »	813	548	2 567	813	549	—	—	9
6	10— 15 »	883	167	1 325	883	168	—	—	10
7	15— 20 »	471	55	583	471	55	—	1	18
8	20— 30 »	360	14	393	362	14	2	2	21
9	30— 50 »	190	4	197	190	5	12	6	37
10	50—100 »	87	—	87	97	—	30	3	41
11	Över 100 »	26	—	26	43	—	17	—	21
12	Summa	2 905	935	6 079	2 934	938	61	12	159
	7. Kronobergs län								
13	Lägenheter m. m.	—	—	—	—	—	—	—	—
14	0,26— 1 hektar	—	—	—	—	—	—	—	—
15	1— 2 »	—	1	23	—	1	—	—	2
16	2— 5 »	47	116	552	47	116	—	—	7
17	5— 10 »	621	510	2 078	621	510	—	—	16
18	10— 15 »	427	147	735	427	147	3	—	15
19	15— 20 »	213	42	280	213	42	3	—	11
20	20— 30 »	143	12	158	144	12	3	—	16
21	30— 50 »	79	—	80	81	—	9	3	21
22	50—100 »	39	—	39	43	—	14	1	19
23	Över 100 »	11	—	11	18	—	8	—	9
24	Summa	1 580	828	3 956	1 594	828	40	4	116
	8. Kalmar län								
25	Lägenheter m. m.	—	—	—	—	—	—	—	—
26	0,26— 1 hektar	—	—	1	—	—	—	—	—
27	1— 2 »	—	2	13	—	2	—	—	—
28	2— 5 »	23	26	196	23	26	—	—	12
29	5— 10 »	631	226	1 364	631	226	—	2	45
30	10— 15 »	1 071	211	1 526	1 071	211	3	18	96
31	15— 20 »	876	87	1 045	877	87	2	21	117
32	20— 30 »	982	71	1 085	988	73	28	39	200
33	30— 50 »	622	19	649	638	20	79	40	231
34	50—100 »	276	1	274	303	1	134	13	172
35	Över 100 »	106	—	105	181	—	91	1	94
36	Summa	4 587	643	6 258	4 712	646	337	134	967
	8 a. Länets norra del								
37	Lägenheter m. m.	—	—	—	—	—	—	—	—
38	0,26— 1 hektar	—	—	—	—	—	—	—	—
39	1— 2 »	—	—	3	—	—	—	—	—
40	2— 5 »	8	11	53	8	11	—	—	—
41	5— 10 »	283	102	564	283	102	—	—	5
42	10— 15 »	432	60	555	432	60	—	1	9
43	15— 20 »	296	18	326	296	18	—	3	13
44	20— 30 »	279	11	296	279	12	—	5	19
45	30— 50 »	215	1	216	225	1	5	7	43
46	50—100 »	103	1	102	115	1	29	5	47
47	Över 100 »	42	—	42	71	—	30	1	33
48	Summa	1 658	204	2 157	1 709	205	64	22	169

10	11	12	13	14	15	16	17	18	19	20	21	
Antal		Antal lägenheter o. brukningsenheter, vid vilka			Antal		Antal lägenheter o. brukningsenheter, vid vilka			Antal		
av brukaren ensam ägda	av andra eller av brukaren gemens. m. andra ägda	funnos av brukaren ensam ägda	funnos av andra el. av bruk. gemens. m. andra ägda	under sept. 1950—aug. 51 använts	av brukaren ensam ägda	av andra eller av brukaren gemens. m. andra ägda	funnos av brukaren ensam ägda	funnos av andra el. av bruk. gemens. m. andra ägda	under sept. 1950—aug. 51 använts	av brukaren ensam ägda	av andra eller av brukaren gemens. m. andra ägda	
		spannmålstorkningsanläggningar					mjölkningsmaskinanläggningar					
—	—	—	—	—	—	—	—	—	—	—	—	1
—	—	—	—	—	—	—	—	—	—	—	—	2
—	—	—	—	—	—	—	15	—	15	15	—	3
—	—	—	—	—	—	—	829	4	833	829	4	4
—	—	—	—	—	—	—	2 861	14	2 871	2 861	14	5
—	—	—	—	—	—	—	1 356	12	1 364	1 356	12	6
—	1	—	—	—	—	—	583	7	589	583	7	7
2	2	—	—	—	—	—	374	10	385	375	10	8
12	6	—	—	—	—	—	190	4	193	189	4	9
30	3	—	—	—	—	—	81	3	83	82	3	10
18	—	3	—	3	3	—	25	—	25	28	—	11
62	12	3	—	3	3	—	6 314	54	6 358	6 318	54	12
—	—	—	—	—	—	—	—	—	—	—	—	13
—	—	—	—	—	—	—	—	—	—	—	—	14
—	—	—	—	—	—	—	4	1	5	4	1	15
—	—	—	—	—	—	—	486	3	489	486	3	16
—	—	—	—	—	—	—	2 172	7	2 174	2 172	7	17
3	—	—	—	—	—	—	743	4	741	743	4	18
3	—	—	—	—	—	—	258	2	258	258	2	19
3	—	—	—	—	—	—	151	—	151	151	—	20
9	3	—	—	—	—	—	81	—	78	83	—	21
14	1	2	—	2	2	—	39	—	39	41	—	22
11	—	4	—	4	5	—	12	—	12	12	—	23
43	4	6	—	6	7	—	3 946	19	3 947	3 950	19	24
—	—	—	—	—	—	—	—	—	—	—	—	25
—	—	—	—	—	—	—	—	—	—	—	—	26
—	—	—	—	—	—	—	5	—	5	5	—	27
—	—	—	—	—	—	—	127	2	128	127	2	28
—	2	—	—	—	—	—	1 280	10	1 288	1 280	10	29
3	18	—	—	—	—	—	1 164	9	1 173	1 164	9	30
2	21	—	—	—	—	—	794	12	804	794	12	31
28	39	1	—	1	1	—	895	9	904	896	9	32
79	41	4	—	4	4	—	579	12	586	579	12	33
135	13	4	—	4	4	—	259	3	261	261	3	34
111	1	15	—	15	16	—	102	1	101	106	1	35
358	135	24	—	24	25	—	5 205	58	5 250	5 212	58	36
—	—	—	—	—	—	—	—	—	—	—	—	37
—	—	—	—	—	—	—	—	—	—	—	—	38
—	—	—	—	—	—	—	2	—	2	2	—	39
—	—	—	—	—	—	—	46	—	46	46	—	40
—	—	—	—	—	—	—	507	4	511	507	4	41
—	1	—	—	—	—	—	508	2	510	508	2	42
—	3	—	—	—	—	—	303	3	305	303	3	43
—	5	—	—	—	—	—	278	2	280	278	2	44
5	7	—	—	—	—	—	203	1	204	203	1	45
29	5	2	—	2	2	—	96	1	96	96	1	46
33	1	5	—	5	6	—	41	—	39	44	—	47
67	22	7	—	7	8	—	1 984	13	1 993	1 987	13	48

1	22	23	24	25	26	27	28	29
Län och områden samt storleksgrupper efter åkerarealen	Antal lägenheter o. brukningsenheter, vid vilka			Antal		Antal lägenheter o. brukningsenheter, vid vilka		
	funnos av brukaren ensam ägda	funnos av andra el. av bruk. gemens. m. andra ägda	under sept. 1950—aug. 51 använts	av brukaren ensam ägda	av andra eller av brukaren gemens. m. andra ägda	funnos av brukaren ensam ägda	funnos av andra el. av bruk. gemens. m. andra ägda	under sept. 1950—aug. 51 använts
	traktorer, vanliga					traktorer, dragbilar		
6. Jönköpings län								
Lägenheter m. m.	—	—	—	—	—	—	—	—
0,26— 1 hektar	2	—	6	2	—	1	—	1
1— 2 »	2	3	83	2	3	13	—	14
2— 5 »	58	38	753	58	38	39	2	53
5— 10 »	220	96	1 442	220	96	45	4	70
10— 15 »	267	48	653	267	49	8	2	16
15— 20 »	222	23	344	222	23	5	1	11
20— 30 »	243	15	310	244	15	3	—	3
30— 50 »	179	4	190	185	4	1	—	1
50—100 »	85	—	87	110	—	3	—	3
Över 100 »	26	—	26	58	—	—	—	—
Summa	1 304	227	3 894	1 368	228	118	9	172
7. Kronobergs län								
Lägenheter m. m.	1	—	1	1	—	—	—	—
0,26— 1 hektar	1	—	4	1	—	1	—	1
1— 2 »	1	2	33	1	2	7	—	7
2— 5 »	47	9	362	47	9	34	3	57
5— 10 »	141	45	883	142	46	34	5	57
10— 15 »	115	23	334	116	23	9	—	12
15— 20 »	88	11	155	88	11	4	—	6
20— 30 »	86	6	121	88	6	1	—	3
30— 50 »	68	1	71	74	1	—	—	—
50—100 »	39	—	39	50	—	—	—	—
Över 100 »	11	—	11	25	—	3	—	4
Summa	598	97	2 014	633	98	93	8	147
8. Kalmar län								
Lägenheter m. m.	—	—	1	—	—	1	—	1
0,26— 1 hektar	—	1	4	—	1	1	—	1
1— 2 »	2	3	26	2	3	5	—	5
2— 5 »	24	12	205	24	12	19	2	27
5— 10 »	141	59	638	141	59	19	—	33
10— 15 »	420	86	825	420	86	21	1	26
15— 20 »	506	49	714	506	49	8	—	11
20— 30 »	800	51	937	810	51	6	2	10
30— 50 »	596	12	625	626	13	7	—	9
50—100 »	273	4	276	362	4	2	—	4
Över 100 »	108	—	108	252	—	1	—	1
Summa	2 870	277	4 359	3 143	278	90	5	128
8 a. Länets norra del								
Lägenheter m. m.	—	—	1	—	—	—	—	—
0,26— 1 hektar	—	1	2	—	1	—	—	—
1— 2 »	—	1	4	—	1	1	—	1
2— 5 »	4	7	57	4	7	1	1	3
5— 10 »	50	25	249	50	25	4	—	6
10— 15 »	116	21	251	116	21	4	—	7
15— 20 »	131	20	192	131	20	2	—	2
20— 30 »	193	17	236	194	17	1	—	1
30— 50 »	195	1	200	200	1	—	—	1
50—100 »	102	1	102	129	1	1	—	3
Över 100 »	43	—	43	97	—	1	—	1
Summa	834	94	1 337	921	94	15	1	25

30	31	32	33	34	35	36	37	38	39	40	41	
Antal		Antal lägenheter o. brukningsenheter, vid vilka			Antal		Antal lägenheter o. brukningsenheter, vid vilka			Antal		
av brukaren ensam ägda	av andra eller av brukaren gemens. m. andra ägda	funnos av brukaren ensam ägda	funnos av andra el. av bruk. gemens. m. andra ägda	under sept. 1950—aug. 51 använts	av brukaren ensam ägda	av andra eller av brukaren gemens. m. andra ägda	funnos av brukaren ensam ägda	funnos av andra el. av bruk. gemens. m. andra ägda	under sept. 1950—aug. 51 använts	av brukaren ensam ägda	av andra eller av brukaren gemens. m. andra ägda	
		elektriska motorer, högst 6 hkr					elektriska motorer, över 6 hkr					
—	—	11	1	12	15	1	1	—	2	1	—	1
1	—	36	2	42	42	2	2	—	2	4	—	2
13	—	217	15	250	250	15	14	5	27	14	5	3
39	2	2 668	276	2 990	3 379	279	457	149	669	476	150	4
45	4	4 361	304	4 535	6 733	319	1 374	368	1 910	1 419	374	5
8	2	1 459	76	1 479	2 507	88	806	129	1 025	836	132	6
5	1	590	27	603	1 059	37	409	49	480	426	51	7
3	—	378	19	390	705	28	296	35	337	314	36	8
1	—	187	9	192	392	15	166	8	177	189	8	9
3	—	84	6	86	204	10	79	—	78	112	—	10
—	—	25	—	25	132	—	26	1	26	55	2	11
118	9	10 016	735	10 604	15 418	794	3 630	744	4 733	3 846	758	12
—	—	11	1	12	13	1	2	—	2	2	—	13
1	—	18	—	18	24	—	1	—	2	1	—	14
7	—	94	12	110	98	12	7	7	19	7	8	15
34	3	1 262	120	1 403	1 677	123	267	148	505	268	150	16
34	5	2 931	229	3 070	4 738	242	1 009	313	1 485	1 050	316	17
9	—	835	60	845	1 494	71	361	54	439	375	56	18
4	—	271	23	279	512	28	147	22	168	152	23	19
1	—	151	4	153	318	5	94	9	105	101	9	20
—	—	82	—	82	203	—	54	1	57	60	1	21
—	—	39	—	39	124	—	33	—	33	47	—	22
4	—	12	—	12	75	—	10	—	10	30	—	23
94	8	5 706	449	6 023	9 276	482	1 985	554	2 825	2 093	563	24
1	—	10	1	11	10	1	1	—	1	1	—	25
1	—	8	—	8	8	—	—	—	—	—	—	26
5	—	33	1	35	37	1	4	3	11	4	3	27
19	2	337	10	356	416	11	37	39	115	39	41	28
20	—	1 788	61	1 828	2 636	73	194	194	577	201	201	29
21	1	1 470	37	1 495	2 447	48	179	119	388	192	120	30
9	—	954	25	959	1 703	32	134	66	234	144	68	31
6	2	1 029	28	1 037	1 906	36	158	51	238	176	53	32
7	—	625	22	634	1 337	34	148	31	194	168	32	33
2	—	274	8	276	713	16	128	10	140	163	11	34
1	—	106	1	107	594	3	80	5	85	184	5	35
92	5	6 634	194	6 746	11 807	255	1 063	518	1 983	1 272	534	36
—	—	3	—	3	3	—	—	—	—	—	—	37
—	—	—	—	—	—	—	—	—	—	—	—	38
1	—	7	—	7	8	—	1	2	6	1	2	39
1	1	90	3	96	108	3	8	22	54	8	23	40
4	—	636	36	661	881	45	73	136	334	75	141	41
4	—	551	13	561	902	14	90	91	244	92	91	42
2	—	317	16	320	567	20	75	47	143	77	47	43
1	—	284	15	287	514	18	89	38	142	97	39	44
—	—	206	3	207	418	7	87	18	110	96	19	45
1	—	101	3	102	262	6	74	5	77	98	6	46
1	—	43	—	43	232	—	38	2	39	83	2	47
15	1	2 238	89	2 287	3 895	113	535	361	1 149	627	370	48

1	2	3	4	5	6	7	8	9
Län och områden samt storleksgrupper efter åkerarealen	Antal lägenheter o. brukningsenheter, vid vilka			Antal		Antal lägenheter o. brukningsenheter, vid vilka		
	funnos av brukaren ensam ägda	funnos av andra el. av bruk. gemens. m. andra ägda	under sept. 1950—aug. 51 använts	av brukaren ensam ägda	av andra eller av brukaren gemens. m. andra ägda	funnos av brukaren ensam ägda	funnos av andra el. av bruk. gemens. m. andra ägda	under sept. 1950—aug. 51 använts
	självbindare					skördetröskor		
8 b. Länets södra del								
1 Lägenheter m. m.	—	—	—	—	—	—	—	—
2 0,26— 1 hektar	—	—	1	—	—	—	—	—
3 1— 2 »	—	2	10	—	2	—	—	—
4 2— 5 »	15	15	143	15	15	—	—	12
5 5— 10 »	348	124	800	348	124	—	2	40
6 10— 15 »	639	151	971	639	151	3	17	87
7 15— 20 »	580	69	719	581	69	2	18	104
8 20— 30 »	703	60	789	709	61	28	34	181
9 30— 50 »	407	18	433	413	19	74	33	188
10 50—100 »	173	—	172	188	—	105	8	125
11 Över 100 »	64	—	63	110	—	61	—	61
12 Summa	2 929	439	4 101	3 003	441	273	112	798
9. Gotlands län								
13 Lägenheter m. m.	—	—	—	—	—	—	—	—
14 0,26— 1 hektar	—	—	1	—	—	—	—	3
15 1— 2 »	—	4	49	—	4	—	—	41
16 2— 5 »	25	22	229	25	22	—	—	158
17 5— 10 »	182	136	590	182	136	—	9	340
18 10— 15 »	483	144	764	484	145	5	51	476
19 15— 20 »	470	79	581	470	79	15	54	360
20 20— 30 »	589	51	647	590	52	36	86	456
21 30— 50 »	367	16	379	370	16	89	78	346
22 50—100 »	103	3	102	105	3	86	14	119
23 Över 100 »	21	1	15	29	1	23	2	26
24 Summa	2 240	456	3 357	2 255	458	254	294	2 325
10. Blekinge län								
25 Lägenheter m. m.	—	—	—	—	—	—	—	—
26 0,26— 1 hektar	—	—	4	—	—	—	—	—
27 1— 2 »	2	—	5	2	—	—	—	1
28 2— 5 »	9	4	79	9	4	—	—	4
29 5— 10 »	155	73	441	155	73	1	2	69
30 10— 15 »	283	57	464	283	57	3	3	88
31 15— 20 »	235	32	306	235	32	7	9	85
32 20— 30 »	201	12	222	201	12	20	15	107
33 30— 50 »	143	5	150	144	5	31	22	101
34 50—100 »	63	1	64	68	1	32	8	51
35 Över 100 »	14	—	14	23	—	12	1	13
36 Summa	1 105	184	1 749	1 120	184	106	60	519
11. Kristianstads län								
37 Lägenheter m. m.	—	—	—	—	—	—	—	—
38 0,26— 1 hektar	—	1	49	—	1	—	—	2
39 1— 2 »	8	18	203	9	18	2	1	12
40 2— 5 »	83	83	631	83	83	3	—	20
41 5— 10 »	1 486	395	2 811	1 487	395	2	3	97
42 10— 15 »	2 117	236	2 686	2 119	236	4	20	224
43 15— 20 »	1 259	65	1 406	1 260	65	6	12	195
44 20— 30 »	1 145	31	1 205	1 145	31	24	26	306
45 30— 50 »	686	13	709	694	13	76	27	309
46 50—100 »	266	5	267	304	7	86	24	192
47 Över 100 »	129	—	128	245	—	98	4	117
48 Summa	7 179	847	10 095	7 346	849	301	117	1 474

10	11	12	13	14	15	16	17	18	19	20	21	
Antal		Antal lägenheter o. brukningsenheter, vid vilka			Antal		Antal lägenheter o. brukningsenheter, vid vilka			Antal		
av brukaren ensam ägda	av andra eller av brukaren gemens. m. andra ägda	funnos av brukaren ensam ägda	funnos av andra el. av bruk. gemens. m. andra ägda	under sept. 1950—aug. 51 använts	av brukaren ensam ägda	av andra eller av brukaren gemens. m. andra ägda	funnos av brukaren ensam ägda	funnos av andra el. av bruk. gemens. m. andra ägda	under sept. 1950—aug. 51 använts	av brukaren ensam ägda	av andra eller av brukaren gemens. m. andra ägda	
		spannmålstorkningsanläggningar					mjölkningsmaskinanläggningar					
—	—	—	—	—	—	—	—	—	—	—	—	1
—	—	—	—	—	—	—	—	—	—	—	—	2
—	—	—	—	—	—	—	3	—	3	3	—	3
—	—	—	—	—	—	—	81	2	82	81	2	4
—	2	—	—	—	—	—	773	6	777	773	6	5
3	17	—	—	—	—	—	656	7	663	656	7	6
2	18	—	—	—	—	—	491	9	499	491	9	7
28	34	1	—	1	1	—	617	7	624	618	7	8
74	34	4	—	4	4	—	376	11	382	376	11	9
106	8	2	—	2	2	—	163	2	165	165	2	10
78	—	10	—	10	10	—	61	1	62	62	1	11
291	113	17	—	17	17	—	3 221	45	3 257	3 225	45	12
—	—	—	—	—	—	—	—	—	—	—	—	13
—	—	—	—	—	—	—	1	—	1	1	—	14
—	—	—	—	—	—	—	—	—	—	—	—	15
—	—	—	—	—	—	—	1	—	1	1	—	16
—	9	—	—	—	—	—	29	—	28	29	—	17
5	51	—	—	—	—	—	152	—	152	152	—	18
15	54	—	—	—	—	—	223	1	222	223	1	19
37	86	—	—	—	—	—	389	2	389	389	2	20
89	78	—	—	—	—	—	344	1	343	344	1	21
89	14	1	—	1	1	—	106	1	104	106	1	22
33	2	1	—	1	1	—	15	—	11	16	—	23
268	294	2	—	2	2	—	1 260	5	1 251	1 261	5	24
—	—	—	—	—	—	—	—	—	—	—	—	25
—	—	—	—	—	—	—	1	—	1	1	—	26
—	—	—	—	—	—	—	1	—	1	1	—	27
—	—	—	—	—	—	—	27	—	27	27	—	28
1	2	—	—	—	—	—	407	2	407	407	2	29
3	3	—	—	—	—	—	415	—	414	415	—	30
7	9	—	—	—	—	—	260	1	259	260	1	31
20	15	—	—	—	—	—	191	—	190	191	—	32
31	22	1	—	1	1	—	142	—	139	142	—	33
32	8	—	—	—	—	—	62	—	61	65	—	34
16	1	1	—	1	1	—	12	—	12	16	—	35
110	60	2	—	2	2	—	1 518	3	1 511	1 525	3	36
—	—	—	—	—	—	—	—	—	—	—	—	37
—	—	—	—	—	—	—	1	—	1	1	—	38
4	2	—	—	—	—	—	5	—	5	5	—	39
5	—	—	—	—	—	—	58	—	57	58	—	40
3	3	—	—	—	—	—	710	1	711	710	1	41
4	20	—	—	—	—	—	1 259	2	1 257	1 259	2	42
8	12	—	—	—	—	—	892	6	897	892	6	43
24	26	—	—	—	—	—	928	7	935	928	7	44
78	27	4	—	4	4	—	595	5	599	595	5	45
88	27	5	—	5	5	—	256	1	253	260	1	46
113	4	23	—	23	25	—	123	—	122	137	—	47
357	121	32	—	32	34	—	4 827	22	4 837	4 845	22	48

TAB. 27 (forts.). ANTAL LÄGENHETER OCH BRUKNINGSENHETER MED TILLGÅNG BRUKNINGSENHETER AV OLIKA STORLEK, ÅR 1951 INOM VARJE LÄN OCH HUSHÅLL-

1	22	23	24	25	26	27	28	29
Län och områden samt storleksgrupper efter åkerarealen	Antal lägenheter o. brukningsenheter, vid vilka			Antal		Antal lägenheter o. brukningsenheter, vid vilka		
	funnos av brukaren ensam ägda	funnos av andra el. av bruk. gemens. m. andra ägda	under sept. 1950—aug. 51 använts	av brukaren ensam ägda	av andra eller av brukaren gemens. m. andra ägda	funnos av brukaren ensam ägda	funnos av andra el. av bruk. gemens. m. andra ägda	under sept. 1950—aug. 51 använts
	traktorer, vanliga					traktorer, dragbilar		
8 b. Länets södra del								
1 Lägenheter m. m.	—	—	—	—	—	1	—	1
2 0,26— 1 hektar	—	—	2	—	—	1	—	1
3 1— 2 »	2	2	22	2	2	4	—	4
4 2— 5 »	20	5	148	20	5	18	1	24
5 5— 10 »	91	34	389	91	34	15	—	27
6 10— 15 »	304	65	574	304	65	17	1	19
7 15— 20 »	375	29	522	375	29	6	—	9
8 20— 30 »	607	34	701	616	34	5	2	9
9 30— 50 »	401	11	425	426	12	7	—	8
10 50—100 »	171	3	174	233	3	1	—	1
11 Över 100 »	65	—	65	155	—	—	—	—
12 Summa	2 036	183	3 022	2 222	184	75	4	103
9. Gotlands län								
13 Lägenheter m. m.	—	—	—	—	—	—	—	—
14 0,26— 1 hektar	1	—	16	1	—	1	—	1
15 1— 2 »	3	6	97	3	6	5	—	6
16 2— 5 »	36	17	338	36	17	13	1	23
17 5— 10 »	101	41	550	101	41	24	2	35
18 10— 15 »	204	64	637	205	64	23	4	39
19 15— 20 »	298	60	527	299	62	17	3	24
20 20— 30 »	520	44	651	522	45	18	—	22
21 30— 50 »	386	19	420	410	21	10	—	13
22 50—100 »	119	4	123	180	5	4	—	7
23 Över 100 »	27	—	27	67	—	2	—	2
24 Summa	1 695	255	3 386	1 824	261	117	10	172
10. Blekinge län								
25 Lägenheter m. m.	2	—	2	2	—	—	—	—
26 0,26— 1 hektar	1	—	5	1	—	—	—	—
27 1— 2 »	1	—	15	1	—	5	—	5
28 2— 5 »	11	—	69	11	—	4	—	5
29 5— 10 »	44	17	217	44	18	11	—	15
30 10— 15 »	113	20	249	113	20	1	—	4
31 15— 20 »	158	14	222	158	15	5	—	5
32 20— 30 »	179	3	206	180	3	2	—	2
33 30— 50 »	152	1	155	168	1	—	—	1
34 50—100 »	68	—	69	106	—	1	—	1
35 Över 100 »	14	—	14	45	—	—	—	—
36 Summa	743	55	1 223	829	57	29	—	38
11. Kristianstads län								
37 Lägenheter m. m.	13	1	15	15	1	2	—	2
38 0,26— 1 hektar	4	2	38	4	2	3	—	3
39 1— 2 »	28	10	155	35	15	27	2	34
40 2— 5 »	84	18	445	90	18	64	3	80
41 5— 10 »	272	97	1 137	282	100	86	8	122
42 10— 15 »	612	120	1 294	616	122	58	—	78
43 15— 20 »	617	54	915	633	54	30	1	43
44 20— 30 »	879	42	1 039	903	43	22	—	30
45 30— 50 »	655	19	703	766	19	15	—	18
46 50—100 »	274	11	281	420	14	3	—	3
47 Över 100 »	132	1	132	419	1	8	—	10
48 Summa	3 570	375	6 154	4 183	389	318	14	423

30	31	32	33	34	35	36	37	38	39	40	41	
Antal		Antal lägenheter o. brukningsenheter, vid vilka			Antal		Antal lägenheter o. brukningsenheter, vid vilka			Antal		
av brukaren ensam ägda	av andra eller av brukaren gemens. m. andra ägda	funnos av brukaren ensam ägda	funnos av andra el. av bruk. gemens. m. andra ägda	under sept. 1950—aug. 51 använts	av brukaren ensam ägda	av andra eller av brukaren gemens. m. andra ägda	funnos av brukaren ensam ägda	funnos av andra el. av bruk. gemens. m. andra ägda	under sept. 1950 aug. 51 använts	av brukaren ensam ägda	av andra eller av brukaren gemens. m. andra ägda	
		elektriska motorer, högst 6 hkr					elektriska motorer, över 6 hkr					
1	—	7	1	8	7	1	1	--	1	1	--	1
1	—	8		8	8	-	--	--	-			2
4	—	26	1	28	29	1	3	1	5	3	1	3
18	1	247	7	260	308	8	29	17	61	31	18	4
16	—	1 152	25	1 167	1 755	28	121	58	243	126	60	5
17	1	919	24	934	1 545	34	89	28	144	100	29	6
7	—	637	9	639	1 136	12	59	19	91	67	21	7
5	2	745	13	750	1 392	18	69	13	96	79	14	8
7	—	419	19	427	919	27	61	13	84	72	13	9
1	—	173	5	174	451	10	54	5	63	65	5	10
—	--	63	1	64	362	3	42	3	46	101	3	11
77	4	4 396	105	4 459	7 912	142	528	157	834	645	164	12
—	—	1	—	1	1	--	--	—	--	—	—	13
1	—	5	--	7	6	—	1	--	1	1	—	14
5	—	22	4	30	24	4	1	1	3	1	1	15
13	1	83	4	92	85	5	9	5	18	9	5	16
24	2	314	10	350	353	10	18	13	40	18	13	17
23	4	460	31	500	592	31	63	32	111	65	33	18
17	3	414	15	428	606	18	84	20	118	85	20	19
18	—	559	20	578	909	20	167	40	229	177	42	20
10	—	384	7	388	727	7	163	36	202	174	39	21
4	—	114	2	114	246	2	59	9	66	76	9	22
2	—	23	1	24	80	1	13	—	13	18	--	23
117	10	2 379	94	2 512	3 629	98	578	156	801	624	162	24
—	--	4	—	4	7	—	1	—	1	1		25
—	—	8	—	8	15	—	--	--	--	-	—	26
5	—	16	—	17	19	—	1	--	1	1	--	27
4	—	98	4	108	123	4	12	1	13	12	1	28
11	—	591	24	613	978	25	36	6	45	40	6	29
1	—	476	16	484	914	17	37	9	51	43	10	30
5	—	288	1	289	585	1	27	4	37	32	4	31
3	—	211	5	212	444	5	14	2	17	20	2	32
—	—	152	1	152	380	1	20	3	27	22	3	33
1	—	69	—	69	211	—	16	3	21	22	3	34
—	—	14	—	14	92	—	11	--	11	38	—	35
30	—	1 927	51	1 970	3 768	53	175	28	224	231	29	36
2	--	22	—	22	48	—	1	—	2	2	—	37
3	--	17	—	18	18	—	1	—	2	1	--	38
27	2	94	3	101	107	3	6	—	6	7		39
65	3	422	7	430	476	7	28	3	37	29	3	40
87	9	1 686	22	1 726	2 289	25	162	9	189	171	10	41
58	—	1 918	22	1 941	3 190	25	178	9	205	208	9	42
31	1	1 146	16	1 156	2 204	18	112	5	135	124	5	43
22	--	1 085	19	1 092	2 269	25	157	9	187	187	9	44
16	--	691	9	698	1 638	17	132	21	171	164	22	45
3	—	276	5	277	879	10	101	7	112	148	7	46
9	--	132	—	131	762	—	98	3	100	218	3	47
323	15	7 489	103	7 592	13 880	130	976	66	1 146	1 259	68	48

BRUKNINGSENHETER AV OLIKA STORLEK, ÅR 1951 INOM VARJE LÄN OCH HUSHÅLL-

1	2	3	4	5	6	7	8	9
Län och områden samt storleksgrupper efter åkerarealen	Antal lägenheter o. brukningsenheter, vid vilka			Antal		Antal lägenheter o. brukningsenheter, vid vilka		
	funnos av brukaren ensam ägda	funnos av andra el. av bruk. gemens. m. andra ägda	under sept. 1950—aug. 51 använts	av brukaren ensam ägda	av andra eller av brukaren gemens. m. andra ägda	funnos av brukaren ensam ägda	funnos av andra el. av bruk. gemens. m. andra ägda	under sept. 1950—aug. 51 använts
	självbindare					skördetröskor		
12. Malmöhus län								
1 Lägenheter m. m.	—	—	—	—	—	—	—	—
2 0,26— 1 hektar	1	1	37	1	1	—	—	5
3 1— 2 »	5	11	269	5	11	—	—	31
4 2— 5 »	145	39	860	146	39	—	1	57
5 5— 10 »	1 743	165	2 682	1 743	165	3	4	155
6 10— 15 »	2 242	94	2 563	2 248	95	10	6	336
7 15— 20 »	1 530	41	1 624	1 533	41	15	21	378
8 20— 30 »	1 874	26	1 941	1 877	27	132	57	765
9 30— 50 »	1 518	16	1 534	1 552	18	310	66	849
10 50—100 »	633	4	635	753	6	334	36	497
11 Över 100 »	342	3	342	688	6	295	7	322
12 Summa	10 033	400	12 487	10 546	409	1 099	198	3 395
13. Hallands län								
13 Lägenheter m. m.	—	—	—	—	—	—	—	—
14 0,26— 1 hektar	—	1	5	—	1	—	—	—
15 1— 2 »	1	7	66	1	7	—	—	—
16 2— 5 »	75	123	674	75	123	—	—	2
17 5— 10 »	1 003	421	2 269	1 003	421	1	—	16
18 10— 15 »	1 305	262	1 854	1 305	262	2	1	23
19 15— 20 »	905	72	1 054	906	72	2	4	37
20 20— 30 »	765	27	823	765	28	2	3	71
21 30— 50 »	407	13	428	414	13	21	12	96
22 50—100 »	135	1	134	160	1	42	7	76
23 Över 100 »	67	—	67	131	—	56	3	59
24 Summa	4 663	927	7 374	4 760	928	126	30	380
14. Göteborgs och Bohus län								
25 Lägenheter m. m.	—	—	—	—	—	—	—	—
26 0,26— 1 hektar	—	—	10	—	—	—	—	—
27 1— 2 »	3	2	46	3	2	—	—	—
28 2— 5 »	58	188	715	59	188	—	1	5
29 5— 10 »	602	714	2 181	602	714	—	—	3
30 10— 15 »	680	300	1 214	680	301	1	1	7
31 15— 20 »	367	82	521	367	82	—	—	1
32 20— 30 »	264	23	301	264	23	—	1	3
33 30— 50 »	116	6	123	117	6	4	3	8
34 50—100 »	50	1	51	52	1	19	—	24
35 Över 100 »	9	—	9	12	—	7	—	7
36 Summa	2 149	1 316	5 171	2 156	1 317	31	6	58
15. Älvsborgs län								
37 Lägenheter m. m.	—	—	—	—	—	—	—	—
38 0,26— 1 hektar	—	—	11	—	—	—	—	—
39 1— 2 »	3	2	146	3	2	—	—	—
40 2— 5 »	107	83	1 378	107	83	—	—	4
41 5— 10 »	1 220	400	3 837	1 220	401	—	—	10
42 10— 15 »	1 460	230	2 458	1 461	230	—	—	6
43 15— 20 »	910	81	1 156	910	81	5	3	27
44 20— 30 »	787	27	882	788	27	5	2	32
45 30— 50 »	382	2	388	386	2	22	2	41
46 50—100 »	133	1	136	147	1	36	1	44
47 Över 100 »	41	—	41	68	—	34	1	36
48 Summa	5 043	826	10 433	5 090	827	102	9	200

10	11	12	13	14	15	16	17	18	19	20	21	
Antal		Antal lägenheter o. bruk-ningsenheter, vid vilka			Antal		Antal lägenheter o. bruk-ningsenheter, vid vilka			Antal		
av brukaren ensam ägda	av andra eller av brukaren gemens. m. andra ägda	funnos av brukaren ensam ägda	funnos av andra el. av bruk. gemens. m. andra ägda	under sept. 1950—aug. 51 använts	av brukaren ensam ägda	av andra eller av brukaren gemens. m. andra ägda	funnos av brukaren ensam ägda	funnos av andra el. av bruk. gemens. m. andra ägda	under sept. 1950—aug. 51 använts	av brukaren ensam ägda	av andra eller av brukaren gemens. m. andra ägda	
		spannmålstorkningsanläggningar					mjölkningsmaskinanläggningar					
—	—	—	—	—	—	—	—	—	—	—	—	1
—	—	—	—	—	—	—	—	—	—	—	—	2
—	—	—	—	—	—	—	—	—	—	—	—	3
—	1	—	—	—	—	—	16	1	17	16	1	4
3	4	1	—	1	1	—	288	2	290	288	2	5
10	6	—	—	—	—	—	855	3	857	855	3	6
15	20	—	—	—	—	—	883	3	882	884	3	7
132	59	—	—	—	—	—	1 159	8	1 164	1 160	8	8
318	67	7	—	7	7	—	964	4	963	966	4	9
343	38	11	—	11	11	—	439	5	433	444	5	10
471	9	57	2	59	60	2	292	4	292	312	5	11
1 292	204	76	2	78	79	2	4 896	30	4 898	4 925	31	12
—	—	—	—	—	—	—	—	—	—	—	—	13
—	—	—	—	—	—	—	—	—	—	—	—	14
—	—	—	—	—	—	—	3	—	3	3	—	15
—	—	—	—	—	—	—	54	—	54	54	—	16
1	—	—	—	—	—	—	382	—	381	382	—	17
2	1	—	—	—	—	—	697	3	699	697	3	18
2	4	—	—	—	—	—	626	1	626	626	1	19
2	3	1	—	1	1	—	657	1	656	657	1	20
21	12	—	—	—	—	—	381	1	382	385	1	21
43	7	2	—	2	2	—	125	1	125	128	1	22
79	3	7	1	8	7	1	65	—	65	73	—	23
150	30	10	1	11	10	1	2 990	7	2 991	3 005	7	24
—	—	—	—	—	—	—	—	—	—	—	—	25
—	—	—	—	—	—	—	—	—	—	—	—	26
—	—	—	—	—	—	—	1	—	1	1	—	27
—	1	—	—	—	—	—	85	4	89	85	4	28
—	—	—	—	—	—	—	817	8	824	818	8	29
1	1	—	—	—	—	—	791	3	793	791	3	30
—	—	—	—	—	—	—	426	5	431	426	5	31
—	1	—	—	—	—	—	273	1	274	273	1	32
4	3	2	—	2	2	—	116	1	117	117	1	33
19	—	2	—	2	2	—	47	—	47	48	—	34
9	—	1	—	1	1	—	9	—	9	10	—	35
33	6	5	—	5	5	—	2 565	22	2 585	2 569	22	36
—	—	—	—	—	—	—	—	—	—	—	—	37
—	—	—	—	—	—	—	—	—	—	—	—	38
—	—	—	—	—	—	—	14	—	14	14	—	39
—	—	—	—	—	—	—	541	2	543	541	2	40
—	—	—	—	—	—	—	2 286	14	2 295	2 286	14	41
—	—	—	—	—	—	—	1 695	6	1 700	1 695	6	42
5	3	—	—	—	—	—	909	5	913	910	5	43
5	2	—	—	—	—	—	750	9	756	750	9	44
22	2	2	—	2	2	—	353	2	353	353	2	45
38	1	4	—	3	4	—	126	—	125	129	—	46
54	2	14	—	14	14	—	33	—	32	37	—	47
124	10	20	—	19	20	—	6 707	38	6 731	6 715	38	48

1	22	23	24	25	26	27	28	29
Län och områden samt storleksgrupper efter åkerarealen	Antal lägenheter o. brukningsenheter, vid vilka			Antal		Antal lägenheter o. brukningsenheter, vid vilka		
	funnos av brukaren ensam ägda	funnos av andra el. av bruk. gemens. m. andra ägda	under sept. 1950—aug. 51 använts	av brukaren ensam ägda	av andra eller av brukaren gemens. m. andra ägda	funnos av brukaren ensam ägda	funnos av andra el. av bruk. gemens. m. andra ägda	under sept. 1950—aug. 51 använts
	traktorer, vanliga					traktorer, dragbilar		
12. Malmöhus län								
1 Lägenheter m. m.	6	—	7	7	—	2	—	2
2 0,26— 1 hektar	5	1	37	5	1	8	—	8
3 1— 2 »	29	7	209	29	8	30	—	36
4 2— 5 »	104	13	505	106	13	64	1	69
5 5— 10 »	327	47	1 012	336	48	59	1	74
6 10— 15 »	708	80	1 307	720	83	44	—	58
7 15— 20 »	917	45	1 218	937	46	24	1	28
8 20— 30 »	1 598	48	1 783	1 696	52	26	—	33
9 30— 50 »	1 474	27	1 521	1 900	32	17	2	22
10 50—100 »	641	7	651	1 158	10	6	—	7
11 Över 100 »	349	5	349	1 216	7	8	—	9
12 Summa	6 158	280	8 599	8 110	300	288	5	346
13. Hallands län								
13 Lägenheter m. m.	—	—	—	—	—	—	—	—
14 0,26— 1 hektar	—	1	6	—	1	2	—	2
15 1— 2 »	4	8	91	4	8	6	—	10
16 2— 5 »	36	36	534	36	36	51	2	66
17 5— 10 »	137	99	1 222	137	100	73	1	96
18 10— 15 »	229	116	1 115	231	116	35	4	48
19 15— 20 »	297	62	756	298	64	35	1	37
20 20— 30 »	447	34	673	450	36	14	—	21
21 30— 50 »	359	16	412	369	21	8	—	9
22 50—100 »	129	1	133	176	1	3	—	7
23 Över 100 »	67	1	67	190	1	1	—	1
24 Summa	1 705	374	5 009	1 891	384	228	8	297
14. Göteborgs och Bohus län								
25 Lägenheter m. m.	2	—	3	2	—	1	—	1
26 0,26— 1 hektar	1	—	28	1	—	4	1	6
27 1— 2 »	8	8	119	8	8	40	5	53
28 2— 5 »	63	73	765	64	73	108	7	164
29 5— 10 »	240	208	1 567	240	208	120	15	177
30 10— 15 »	212	121	786	213	121	51	6	69
31 15— 20 »	188	50	387	188	50	17	1	22
32 20— 30 »	187	24	252	196	25	8	—	10
33 30— 50 »	101	8	116	105	9	—	—	—
34 50—100 »	52	—	52	73	—	3	—	3
35 Över 100 »	9	1	9	19	1	—	—	—
36 Summa	1 063	493	4 084	1 109	495	352	35	505
15. Älvsborgs län								
37 Lägenheter m. m.	—	—	—	—	—	—	—	—
38 0,26— 1 hektar	—	1	21	—	1	8	—	14
39 1— 2 »	8	1	249	8	1	72	2	100
40 2— 5 »	61	24	1 186	62	24	248	7	371
41 5— 10 »	296	64	2 354	299	64	250	12	393
42 10— 15 »	368	59	1 373	370	60	136	4	180
43 15— 20 »	350	36	760	351	37	46	—	60
44 20— 30 »	444	22	678	449	22	30	—	39
45 30— 50 »	297	9	352	304	9	11	—	13
46 50—100 »	127	2	134	163	2	7	—	7
47 Över 100 »	42	1	42	103	2	2	—	2
48 Summa	1 993	219	7 149	2 109	222	810	25	1 179

30	31	32	33	34	35	36	37	38	39	40	41	
Antal		Antal lägenheter o. bruk-ningsenheter, vid vilka			Antal		Antal lägenheter o. bruk-ningsenheter, vid vilka			Antal		
av brukaren ensam ägda	av andra eller av brukaren gemens. m. andra ägda	funnos av brukaren ensam ägda	funnos av andra el. av bruk. gemens. m. andra ägda	under sept. 1950 – aug. 51 använts	av brukaren ensam ägda	av andra eller av brukaren gemens. m. andra ägda	funnos av brukaren ensam ägda	funnos av andra el. av bruk. gemens. m. andra ägda	under sept. 1950 – aug. 51 använts	av brukaren ensam ägda	av andra eller av brukaren gemens. m. andra ägda	
		elektriska motorer, högst 6 hkr					elektriska motorer, över 6 hkr					
2	..	27	1	28	59	1	2	..	2	10	..	1
8	—	52	2	55	77	2	6	.	6	6	..	2
30	..	157	1	160	206	1	11	1	15	11	1	3
64	1	370	1	380	491	1	38	1	44	38	1	4
59	1	1 128	7	1 137	1 453	7	153	7	187	153	7	5
44	—	1 632	13	1 646	2 522	15	225	16	285	247	16	6
24	1	1 316	8	1 321	2 337	10	206	5	261	232	5	7
26	..	1 722	14	1 731	3 344	21	423	34	513	493	37	8
17	2	1 442	18	1 451	3 154	27	542	44	632	658	47	9
6	—	622	14	628	1 709	26	347	36	384	455	38	10
9	—	344	5	346	2 277	25	299	7	305	857	17	11
289	5	8 812	84	8 883	17 629	136	2 252	151	2 634	3 160	169	12
—	—	5	.	5	5	..	2	1	3	2	1	13
2	..	15	..	15	17	—	3	...	3	3	..	14
6	—	85	5	99	90	5	10	11	28	10	11	15
51	2	522	54	633	587	55	191	50	291	196	50	16
74	1	1 235	82	1 352	1 635	86	678	92	856	699	92	17
35	4	1 191	25	1 228	1 930	28	643	53	765	668	55	18
35	1	841	8	857	1 535	8	380	38	461	400	38	19
15	—	744	3	750	1 588	3	323	19	369	362	20	20
8	—	418	5	419	989	8	212	19	247	242	19	21
3	—	132	2	133	401	2	90	5	97	114	6	22
1	—	67	..	67	398	—	62	1	64	125	1	23
230	8	5 255	184	5 558	9 175	195	2 594	289	3 184	2 821	293	24
1	..	7	—	10	15		4	.	4	4	..	25
4	1	36	1	41	41	1	10	3	16	10	3	26
40	5	245	12	260	259	12	52	5	80	53	5	27
108	7	960	52	1 030	1 037	54	626	164	922	630	166	28
121	15	1 573	65	1 655	1 914	71	1 946	319	2 441	1 971	319	29
53	6	864	18	882	1 173	19	1 050	107	1 207	1 082	108	30
17	1	416	13	423	640	14	427	46	486	444	49	31
8	—	261	4	266	434	5	255	22	281	270	22	32
—	—	117	4	119	226	5	112	4	115	147	4	33
3	—	49	—	49	203	..	49	—	49	92	—	34
—	—	9	.	9	33	—	9	—	9	19	—	35
355	35	4 537	169	4 744	5 975	181	4 540	670	5 610	4 722	676	36
—	—	27	..	28	34	..	6	.	7	6	—	37
8	—	96	3	111	103	3	19	.	23	21	—	38
72	2	697	31	819	773	31	116	9	166	121	9	39
249	7	2 945	131	3 269	3 528	135	1 168	71	1 528	1 191	71	40
251	12	3 902	75	4 119	5 797	88	2 939	147	3 595	3 026	148	41
136	4	2 051	26	2 111	3 424	29	1 859	96	2 141	1 921	98	42
46	..	1 013	15	1 028	1 803	19	922	46	1 044	964	48	43
32	..	793	15	805	1 496	21	747	35	813	814	36	44
12	—	366	5	369	771	7	355	6	367	412	7	45
7	..	132	1	133	353	2	130	3	132	198	3	46
3	—	41	—	41	278		41	.	41	110	—	47
816	25	12 063	302	12 833	18 360	335	8 302	413	9 857	8 784	420	48

BRUKNINGSENHETER AV OLIKA STORLEK, ÅR 1951 INOM VARJE LÄN OCH HUSHÅLL-

1	2	3	4	5	6	7	8	9
Län och områden samt storleksgrupper efter åkerarealen	Antal lägenheter o. brukningsenheter, vid vilka			Antal		Antal lägenheter o. brukningsenheter, vid vilka		
	funnos av brukaren ensam ägda	funnos av andra el. av bruk. gemens. m. andra ägda	under sept. 1950—aug. 51 använts	av brukaren ensam ägda	av andra eller av brukaren gemens. m. andra ägda	funnos av brukaren ensam ägda	funnos av andra el. av bruk. gemens. m. andra ägda	under sept. 1950—aug. 51 använts
	självbindare					skördetröskor		
15 a. Länets norra del								
Lägenheter m. m.	—	—	—	—	—	—	—	—
0,26— 1 hektar	—	—	3	—	—	—	—	—
1— 2 »	1	—	46	1	—	—	—	—
2— 5 »	34	25	480	34	25	—	—	2
5— 10 »	609	227	2 030	609	227	—	—	7
10— 15 »	900	163	1 628	901	163	—	—	3
15— 20 »	657	64	857	657	64	5	3	22
20— 30 »	601	20	676	601	20	4	2	26
30— 50 »	277	2	282	280	2	17	2	30
50—100 »	87	—	88	97	—	23	1	28
Över 100 »	36	—	36	58	—	30	—	30
Summa	3 202	501	6 126	3 238	501	79	8	148
15 b. Länets södra del								
Lägenheter m. m.	—	—	—	—	—	—	—	—
0,26— 1 hektar	—	—	8	—	—	—	—	—
1— 2 »	2	2	100	2	2	—	—	—
2— 5 »	73	58	898	73	58	—	—	2
5— 10 »	611	173	1 807	611	174	—	—	3
10— 15 »	560	67	830	560	67	—	—	3
15— 20 »	253	17	299	253	17	—	—	5
20— 30 »	186	7	206	187	7	1	—	6
30— 50 »	105	—	106	106	—	5	—	11
50—100 »	46	1	48	50	1	13	—	16
Över 100 »	5	—	5	10	—	4	1	6
Summa	1 841	325	4 307	1 852	326	23	1	52
16. Skaraborgs län								
Lägenheter m. m.	—	—	—	—	—	—	—	—
0,26— 1 hektar	—	—	8	—	—	—	—	1
1— 2 »	5	2	110	5	2	—	—	—
2— 5 »	60	53	646	60	53	—	—	6
5— 10 »	1 097	406	2 750	1 098	406	—	—	25
10— 15 »	2 357	341	3 303	2 358	341	2	3	60
15— 20 »	1 838	125	2 107	1 838	125	11	8	85
20— 30 »	1 800	56	1 903	1 803	56	30	17	170
30— 50 »	1 053	14	1 079	1 068	14	119	19	253
50—100 »	471	—	471	510	—	178	13	242
Över 100 »	203	1	203	353	2	179	2	189
Summa	8 884	998	12 580	9 093	999	519	62	1 031
17. Värmlands län								
Lägenheter m. m.	—	—	1	—	—	—	—	—
0,26— 1 hektar	—	1	8	—	1	—	—	1
1— 2 »	3	4	134	3	4	—	—	—
2— 5 »	35	69	926	35	69	—	—	—
5— 10 »	365	276	2 364	365	276	—	—	3
10— 15 »	558	187	1 422	558	187	2	—	4
15— 20 »	482	76	805	482	76	1	—	8
20— 30 »	503	50	665	503	50	3	1	17
30— 50 »	374	8	406	380	8	26	1	38
50—100 »	220	1	220	228	1	50	2	57
Över 100 »	80	—	80	119	—	57	—	56
Summa	2 620	672	7 031	2 673	672	139	4	184

10	11	12	13	14	15	16	17	18	19	20	21	
Antal		Antal lägenheter o. brukningsenheter, vid vilka			Antal		Antal lägenheter o. brukningsenheter, vid vilka			Antal		
av brukaren ensam ägda	av andra eller av brukaren gemens. m. andra ägda	funnos av brukaren ensam ägda	funnos av andra el. av bruk. gemens. m. andra ägda	under sept. 1950—aug. 51 använts	av brukaren ensam ägda	av andra eller av brukaren gemens. m. andra ägda	funnos av brukaren ensam ägda	funnos av andra el. av bruk. gemens. m. andra ägda	under sept. 1950—aug. 51 använts	av brukaren ensam ägda	av andra eller av brukaren gemens. m. andra ägda	
		spannmålstorkningsanläggningar					mjölkningsmaskinanläggningar					
—	—	—	—	—	—	—	—	—	—	—	—	1
—	—	—	—	—	—	—	—	—	—	—	—	2
—	—	—	—	—	—	—	4	—	4	4	—	3
—	—	—	—	—	—	—	83	—	83	83	—	4
—	—	—	—	—	—	—	796	2	797	796	2	5
—	—	—	—	—	—	—	941	1	942	941	1	6
5	3	—	—	—	—	—	638	3	641	638	3	7
4	2	—	—	—	—	—	556	3	557	556	3	8
17	2	—	—	—	—	—	251	1	250	251	1	9
23	1	2	—	1	2	—	81	—	80	82	—	10
48	—	10	—	10	10	—	28	—	27	32	—	11
97	8	12	—	11	12	—	3 378	10	3 381	3 383	10	12
—	—	—	—	—	—	—	—	—	—	—	—	13
—	—	—	—	—	—	—	—	—	—	—	—	14
—	—	—	—	—	—	—	10	—	10	10	—	15
—	—	—	—	—	—	—	458	2	460	458	2	16
—	—	—	—	—	—	—	1 490	12	1 498	1 490	12	17
—	—	—	—	—	—	—	754	5	758	754	5	18
—	—	—	—	—	—	—	271	2	272	272	2	19
1	—	—	—	—	—	—	194	6	199	194	6	20
5	—	2	—	2	2	—	102	1	103	102	1	21
15	—	2	—	2	2	—	45	—	45	47	—	22
6	2	4	—	4	4	—	5	—	5	5	—	23
27	2	8	—	8	8	—	3 329	28	3 350	3 332	28	24
—	—	—	—	—	—	—	—	—	—	—	—	25
—	—	—	—	—	—	—	1	—	—	1	—	26
—	—	—	—	—	—	—	9	—	8	9	—	27
—	—	—	—	—	—	—	200	1	200	200	1	28
—	—	—	—	—	—	—	1 911	11	1 919	1 911	11	29
2	3	—	—	—	—	—	2 628	30	2 651	2 628	30	30
11	8	—	—	—	—	—	1 880	37	1 911	1 880	37	31
30	17	—	—	—	—	—	1 736	34	1 763	1 736	34	32
120	19	—	—	—	—	—	1 020	18	1 031	1 020	18	33
179	14	5	—	5	5	—	446	5	443	449	5	34
238	2	24	—	24	24	—	192	4	195	206	4	35
580	63	29	—	29	29	—	10 023	140	10 121	10 040	140	36
—	—	—	—	—	—	—	—	—	—	—	—	37
—	—	—	—	—	—	—	2	—	2	2	—	38
—	—	—	—	—	—	—	17	—	17	17	—	39
—	—	—	—	—	—	—	194	—	194	194	—	40
—	—	—	—	—	—	—	1 259	1	1 252	1 259	1	41
3	—	—	—	—	—	—	1 014	2	1 005	1 014	2	42
1	—	—	—	—	—	—	665	1	661	665	1	43
3	1	—	—	—	—	—	557	4	554	557	4	44
26	1	1	—	1	1	—	364	3	357	364	3	45
51	2	3	—	3	3	—	193	5	186	193	5	46
66	—	13	—	13	13	—	78	—	77	83	—	47
150	4	17	—	17	17	—	4 343	16	4 305	4 348	16	48

1	22	23	24	25	26	27	28	29
Län och områden samt storleksgrupper efter åkerarealen	Antal lägenheter o. brukningsenheter, vid vilka			Antal		Antal lägenheter o. brukningsenheter, vid vilka		
	funnos av brukaren ensam ägda	funnos av andra el. av bruk. gemens. m. andra ägda	under sept. 1950—aug. 51 använts	av brukaren ensam ägda	av andra eller av brukaren gemens. m. andra ägda	funnos av brukaren ensam ägda	funnos av andra el. av bruk. gemens. m. andra ägda	under sept. 1950—aug. 51 använts
	traktorer, vanliga					traktorer, dragbilar		
15 a. Länets norra del								
Lägenheter m. m.	—	—	—	—	—	—	—	—
0,26— 1 hektar	—	—	10	—	—	5	—	8
1— 2 »	4	1	95	4	1	31	2	42
2— 5 »	39	14	579	40	14	140	5	193
5— 10 »	207	44	1 477	210	44	152	7	225
10— 15 »	241	47	974	242	48	82	—	108
15— 20 »	250	31	586	251	32	33	—	43
20— 30 »	335	20	521	340	20	24	—	29
30— 50 »	210	9	255	217	9	7	—	8
50—100 »	83	1	87	109	1	5	—	5
Över 100 »	36	—	36	90	—	—	—	—
Summa	1 405	167	4 620	1 503	169	479	14	661
15 b. Länets södra del								
Lägenheter m. m.	—	—	—	—	—	—	—	—
0,26— 1 hektar	—	1	11	—	1	3	—	6
1— 2 »	4	—	154	4	—	41	—	58
2— 5 »	22	10	607	22	10	108	2	178
5— 10 »	89	20	877	89	20	98	5	168
10— 15 »	127	12	399	128	12	54	4	72
15— 20 »	100	5	174	100	5	13	—	17
20— 30 »	109	2	157	109	2	6	—	10
30— 50 »	87	—	97	87	—	4	—	5
50—100 »	44	1	47	54	1	2	—	2
Över 100 »	6	1	6	13	2	2	—	2
Summa	588	52	2 529	606	53	331	11	518
16. Skaraborgs län								
Lägenheter m. m.	—	—	2	—	—	—	—	—
0,26— 1 hektar	1	—	22	1	—	3	—	3
1— 2 »	3	4	148	3	4	34	1	47
2— 5 »	51	40	713	51	41	128	5	175
5— 10 »	274	149	1 715	275	150	183	20	273
10— 15 »	623	193	1 867	624	193	138	10	198
15— 20 »	825	112	1 430	827	116	83	2	100
20— 30 »	1 220	85	1 550	1 230	86	49	8	68
30— 50 »	972	21	1 043	997	21	13	—	15
50—100 »	466	4	472	571	4	13	—	14
Över 100 »	206	1	207	529	2	5	—	6
Summa	4 641	609	9 169	5 108	617	649	46	899
17. Värmlands län								
Lägenheter m. m.	—	—	—	—	—	1	—	2
0,26— 1 hektar	—	1	43	—	1	7	—	10
1— 2 »	11	11	335	11	11	57	—	78
2— 5 »	86	40	1 178	88	40	268	8	376
5— 10 »	279	98	1 818	279	99	233	6	337
10— 15 »	353	51	959	354	52	122	4	162
15— 20 »	321	28	570	324	28	71	3	91
20— 30 »	403	19	544	403	19	45	1	52
30— 50 »	363	5	391	376	5	24	—	27
50—100 »	214	4	220	267	5	11	—	12
Över 100 »	87	—	87	201	—	7	—	9
Summa	2 117	257	6 145	2 303	260	846	22	1 156

30	31	32	33	34	35	36	37	38	39	40	41	
Antal		Antal lägenheter o. bruk-ningsenheter, vid vilka			Antal		Antal lägenheter o. bruk-ningsenheter, vid vilka			Antal		
av brukaren ensam ägda	av andra eller av brukaren gemens. m. andra ägda	funnos av brukaren ensam ägda	funnos av andra el. av bruk. gemens. m. andra ägda	under sept. 1950—aug. 51 använts	av brukaren ensam ägda	av andra eller av brukaren gemens. m. andra ägda	funnos av brukaren ensam ägda	funnos av andra el. av bruk. gemens. m. andra ägda	under sept. 1950—aug. 51 använts	av brukaren ensam ägda	av andra eller av brukaren gemens. m. andra ägda	
		elektriska motorer, högst 6 hkr					elektriska motorer, över 6 hkr					
—	—	6	—	7	11	—	1	--	1	1	—	1
5	—	21	1	23	22	1	4	—	6	4	--	2
31	2	119	4	146	143	4	27	2	58	27	2	3
141	5	569	22	687	650	22	374	37	641	379	37	4
153	7	1 486	31	1 633	2 077	34	1 449	109	2 023	1 482	110	5
82	--	1 194	14	1 240	1 938	14	1 165	87	1 432	1 194	89	6
33	—	723	10	735	1 284	10	656	42	769	673	44	7
25	—	592	6	600	1 107	9	559	29	619	591	29	8
8	—	262	3	263	533	5	251	6	263	282	7	9
5	—	84	—	84	220	—	83	2	85	121	2	10
—	—	35	—	35	252	—	35	--	35	89	—	11
483	14	5 091	91	5 453	8 237	99	4 604	314	5 932	4 843	320	12
—	—	21	—	21	23	—	5		6	5	—	13
3	—	75	2	88	81	2	15		17	17	—	14
41	—	578	27	673	630	27	89	7	108	94	7	15
108	2	2 376	109	2 582	2 878	113	794	34	887	812	34	16
98	5	2 416	44	2 486	3 720	54	1 490	38	1 572	1 544	38	17
54	4	857	12	871	1 486	15	694	9	709	727	9	18
13	—	290	5	293	519	9	266	4	275	291	4	19
7	—	201	9	205	389	12	188	6	194	223	7	20
4	—	104	2	106	238	2	104		104	130	--	21
2	—	48	1	49	133	2	47	1	47	77	1	22
3	—	6	—	6	26		6		6	21	—	23
333	11	6 972	211	7 380	10 123	236	3 698	99	3 925	3 941	100	24
—	—	18	—	18	73	—	—	--	3	—	—	25
3	—	29	1	34	33	1	5	--	7	5	—	26
34	1	186	4	191	206	4	66	4	105	72	4	27
128	5	913	24	1 019	1 045	24	627	82	887	634	82	28
183	20	2 767	53	2 867	3 509	60	2 747	221	3 228	2 802	225	29
139	10	2 958	59	3 027	4 133	70	2 945	107	3 163	3 013	108	30
84	3	1 946	43	1 985	3 036	56	1 895	42	1 968	1 981	44	31
49	8	1 795	49	1 825	3 031	61	1 758	22	1 795	1 890	23	32
14	—	1 037	27	1 059	2 038	43	1 036	6	1 047	1 222	7	33
13	—	471	11	472	1 199	23	455	1	457	650	1	34
5	—	206	4	207	1 132	9	203	1	204	535	2	35
652	47	12 326	275	12 704	19 435	351	11 737	486	12 864	12 804	496	36
1	—	16	—	16	18	—	3	--	4	3	—	37
7	—	299	6	343	304	6	14	3	28	16	3	38
57	—	1 188	23	1 326	1 222	23	92	13	204	92	13	39
268	8	3 018	79	3 321	3 211	83	522	89	1 076	535	98	40
234	6	3 435	74	3 640	4 340	79	1 262	193	2 179	1 290	209	41
124	4	1 415	21	1 458	2 070	22	819	88	1 192	835	99	42
71	3	756	3	764	1 222	4	523	36	689	551	38	43
45	1	620	8	625	989	9	464	37	582	483	43	44
24	—	381	4	383	706	5	345	9	368	394	11	45
11	—	215	3	215	560	4	205	4	215	284	4	46
7	--	85	—	86	412	—	84	--	85	234	—	47
849	22	11 428	221	12 177	15 054	235	4 333	472	6 622	4 717	518	48

	1	2	3	4	5	6	7	8	9
	Län och områden samt storleksgrupper efter åkerarealen	Antal lägenheter o. brukningsenheter, vid vilka			Antal		Antal lägenheter o. brukningsenheter, vid vilka		
		funnos av brukaren ensam ägda	funnos av andra el. av bruk. gemens. m. andra ägda	under sept. 1950—aug. 51 använts	av brukaren ensam ägda	av andra eller av brukaren gemens. m. andra ägda	funnos av brukaren ensam ägda	funnos av andra el. av bruk. gemens. m. andra ägda	under sept. 1950—aug. 51 använts
		självbindare					skördetröskor		
	18. Örebro län								
1	Lägenheter m. m.	—	—	—	—	—	—	—	1
2	0,26— 1 hektar	—	—	8	—	—	—	—	1
3	1— 2 »	4	1	165	4	1	—	—	1
4	2— 5 »	89	22	950	90	22	—	1	14
5	5— 10 »	665	124	1 806	666	124	—	1	33
6	10— 15 »	940	70	1 355	940	70	3	—	64
7	15— 20 »	813	27	932	813	27	13	—	91
8	20— 30 »	822	17	881	827	17	47	4	173
9	30— 50 »	533	4	546	542	4	141	10	219
10	50—100 »	244	—	248	262	—	147	4	169
11	Över 100 »	111	4	112	163	4	99	4	104
12	Summa	4 221	269	7 003	4 307	269	450	24	870
	19. Västmanlands län								
13	Lägenheter m. m.	—	—	—	—	—	—	—	—
14	0,26— 1 hektar	—	—	1	—	—	—	—	—
15	1— 2 »	1	—	24	1	—	—	—	—
16	2— 5 »	42	5	155	42	5	—	—	2
17	5— 10 »	400	37	672	400	37	—	—	3
18	10— 15 »	726	44	874	726	44	4	1	17
19	15— 20 »	752	29	827	752	29	5	—	19
20	20— 30 »	1 091	20	1 137	1 093	20	33	10	98
21	30— 50 »	848	8	859	856	8	116	21	195
22	50—100 »	430	—	428	457	—	227	10	254
23	Över 100 »	153	1	149	223	1	136	4	144
24	Summa	4 443	144	5 126	4 550	144	521	46	732
	20. Kopparbergs län								
25	Lägenheter m. m.	—	—	—	—	—	—	—	—
26	0,26— 1 hektar	1	—	44	1	—	—	—	—
27	1— 2 »	6	8	168	6	8	—	—	—
28	2— 5 »	77	70	1 067	77	70	—	—	2
29	5— 10 »	466	100	1 833	466	100	—	—	7
30	10— 15 »	568	67	962	568	67	2	1	6
31	15— 20 »	466	36	586	466	36	1	—	8
32	20— 30 »	341	12	387	343	12	7	1	19
33	30— 50 »	159	—	166	160	—	20	—	28
34	50—100 »	65	1	67	68	1	21	—	22
35	Över 100 »	15	—	14	17	—	5	—	5
36	Summa	2 164	294	5 294	2 172	294	56	2	97
	21. Gävleborgs län								
37	Lägenheter m. m.	—	—	—	—	—	—	—	—
38	0,26— 1 hektar	—	—	25	—	—	—	—	—
39	1— 2 »	6	6	280	6	6	—	—	1
40	2— 5 »	52	55	1 332	52	55	—	1	5
41	5— 10 »	511	238	2 825	511	238	—	—	12
42	10— 15 »	779	165	1 717	779	165	—	—	22
43	15— 20 »	472	77	728	473	77	2	1	20
44	20— 30 »	320	28	403	322	28	7	1	24
45	30— 50 »	89	2	99	91	2	10	—	15
46	50—100 »	35	—	37	38	—	6	—	8
47	Över 100 »	11	—	11	17	—	6	—	6
48	Summa	2 275	571	7 457	2 289	571	31	3	113

10	11	12	13	14	15	16	17	18	19	20	21	
Antal		Antal lägenheter o. brukningsenheter, vid vilka			Antal		Antal lägenheter o. brukningsenheter, vid vilka			Antal		
av brukaren ensam ägda	av andra eller av brukaren gemens. m. andra ägda	funnos av brukaren ensam ägda	funnos av andra el. av bruk. gemens. m. andra ägda	under sept. 1950—aug. 51 använts	av brukaren ensam ägda	av andra eller av brukaren gemens. m. andra ägda	funnos av brukaren ensam ägda	funnos av andra el. av bruk. gemens. m. andra ägda	under sept. 1950—aug. 51 använts	av brukaren ensam ägda	av andra eller av brukaren gemens. m. andra ägda	
		spannmålstorkningsanläggningar					mjölkningsmaskinanläggningar					
—	—	—	—	—	—	—	1	—	1	1	—	1
—	—	—	—	—	—	—	3	—	3	3	—	2
—	—	—	—	—	—	—	34	—	33	34	—	3
—	1	—	—	—	—	—	331	—	329	331	—	4
—	1	—	—	—	—	—	1 246	1	1 235	1 246	1	5
3	—	—	—	—	—	—	1 141	3	1 134	1 141	3	6
13	—	—	—	—	—	—	856	1	845	856	1	7
47	4	—	—	—	—	—	827	1	805	827	1	8
142	10	2	—	2	2	—	519	3	505	519	3	9
150	4	1	—	1	1	—	235	—	221	236	—	10
141	5	24	2	26	24	2	107	—	103	112	—	11
496	25	27	2	29	27	2	5 300	9	5 214	5 306	9	12
—	—	—	—	—	—	—	—	—	—	—	—	13
—	—	—	—	—	—	—	—	—	—	—	—	14
—	—	—	—	—	—	—	6	—	6	6	—	15
—	—	—	—	—	—	—	64	—	64	64	—	16
—	—	—	—	—	—	—	390	—	386	390	—	17
4	1	—	—	—	—	—	676	—	666	677	—	18
5	—	—	—	—	—	—	738	—	730	738	—	19
33	10	2	—	2	2	—	1 048	—	1 038	1 048	—	20
116	21	1	—	1	1	—	809	1	798	812	1	21
228	10	3	—	3	3	—	411	1	402	413	1	22
187	4	23	—	23	24	—	147	—	138	158	—	23
573	46	29	—	29	30	—	4 289	2	4 228	4 306	2	24
—	—	—	—	—	—	—	1	—	—	1	—	25
—	—	—	—	—	—	—	4	—	4	4	—	26
—	—	—	—	—	—	—	10	—	9	10	—	27
—	—	—	—	—	—	—	317	1	313	317	1	28
—	—	—	—	—	—	—	1 158	2	1 153	1 158	2	29
2	1	—	—	—	—	—	788	3	781	788	3	30
1	—	—	—	—	—	—	535	3	532	535	3	31
7	1	—	—	—	—	—	361	2	361	361	2	32
20	—	1	—	1	1	—	163	—	159	163	—	33
21	—	3	—	3	3	—	65	—	62	66	—	34
6	—	1	—	1	1	—	12	—	11	12	—	35
57	2	5	—	5	5	—	3 414	11	3 385	3 415	11	36
—	—	—	—	—	—	—	—	—	—	—	—	37
—	—	—	—	—	—	—	2	—	2	2	—	38
—	—	—	—	—	—	—	37	—	37	37	—	39
—	1	—	—	—	—	—	530	—	522	530	—	40
—	—	—	—	—	—	—	2 240	2	2 230	2 240	2	41
—	—	—	—	—	—	—	1 595	1	1 588	1 595	1	42
2	1	—	—	—	—	—	687	2	683	687	2	43
7	1	—	—	—	—	—	377	1	377	377	1	44
10	—	2	—	2	2	—	95	—	94	95	—	45
6	—	2	—	2	2	—	34	2	36	34	2	46
10	—	3	—	3	3	—	10	—	10	12	—	47
35	3	7	—	7	7	—	5 607	8	5 579	5 609	8	48

1	22	23	24	25	26	27	28	29
Län och områden samt storleksgrupper efter åkerarealen	Antal lägenheter o. brukningsenheter, vid vilka			Antal		Antal lägenheter o. brukningsenheter, vid vilka		
	funnos av brukaren ensam ägda	funnos av andra el. av bruk. gemens. m. andra ägda	under sept. 1950—aug. 51 använts	av brukaren ensam ägda	av andra eller av brukaren gemens. m. andra ägda	funnos av brukaren ensam ägda	funnos av andra el. av bruk. gemens. m. andra ägda	under sept. 1950—aug. 51 använts
	traktorer, vanliga					traktorer, dragbilar		
18. Örebro län								
1 Lägenheter m. m.	1	—	3	1	—	2	—	2
2 0,26— 1 hektar	—	—	19	—	—	8	—	11
3 1— 2 »	11	1	228	11	1	34	—	51
4 2— 5 »	72	2	868	73	2	109	1	145
5 5— 10 »	301	15	1 266	303	15	146	4	190
6 10— 15 »	494	16	959	495	16	64	1	88
7 15— 20 »	598	11	780	601	11	47	—	58
8 20— 30 »	758	11	851	769	11	31	1	39
9 30— 50 »	533	6	550	603	7	33	—	34
10 50—100 »	249	—	252	396	—	16	—	17
11 Över 100 »	113	4	117	322	8	4	—	4
12 Summa	3 130	66	5 893	3 574	71	494	7	639
19. Västmanlands län								
13 Lägenheter m. m.	—	—	—	—	—	—	—	1
14 0,26— 1 hektar	1	—	4	1	—	—	—	—
15 1— 2 »	2	1	26	2	1	9	—	12
16 2— 5 »	32	4	135	32	4	73	1	82
17 5— 10 »	208	10	435	208	10	131	3	153
18 10— 15 »	474	18	642	475	18	108	1	121
19 15— 20 »	603	17	707	604	17	83	2	95
20 20— 30 »	1 024	22	1 094	1 037	22	98	2	109
21 30— 50 »	849	9	868	908	9	85	3	90
22 50—100 »	441	2	442	616	4	37	1	38
23 Över 100 »	160	1	160	413	2	5	—	5
24 Summa	3 794	84	4 513	4 296	87	629	13	706
20. Kopparbergs län								
25 Lägenheter m. m.	—	—	2	—	—	1	—	2
26 0,26— 1 hektar	8	—	60	8	—	16	1	26
27 1— 2 »	15	2	183	15	2	57	1	88
28 2— 5 »	99	10	691	100	10	268	7	420
29 5— 10 »	263	13	1 005	263	12	363	8	523
30 10— 15 »	283	8	531	283	9	224	3	257
31 15— 20 »	280	10	396	280	10	104	—	111
32 20— 30 »	273	6	329	275	6	61	1	62
33 30— 50 »	154	3	162	158	3	18	—	25
34 50—100 »	69	1	70	86	1	10	—	10
35 Över 100 »	15	—	15	26	—	1	—	1
36 Summa	1 459	53	3 444	1 494	53	1 123	21	1 525
21. Gävleborgs län								
37 Lägenheter m. m.	—	—	—	—	—	—	—	—
38 0,26— 1 hektar	1	1	29	1	1	1	—	1
39 1— 2 »	9	18	306	9	18	16	1	30
40 2— 5 »	42	39	1 012	42	39	107	6	163
41 5— 10 »	241	128	1 922	243	128	262	10	340
42 10— 15 »	442	60	1 154	446	60	183	5	223
43 15— 20 »	327	22	543	328	22	71	1	82
44 20— 30 »	249	11	329	249	11	30	1	36
45 30— 50 »	85	—	97	89	—	7	—	8
46 50—100 »	37	—	39	46	—	3	—	3
47 Över 100 »	10	—	10	32	—	—	—	—
48 Summa	1 443	279	5 441	1 485	279	680	24	886

30	31	32	33	34	35	36	37	38	39	40	41	
Antal		Antal lägenheter o. bruk-ningsenheter, vid vilka			Antal		Antal lägenheter o. bruk-ningsenheter, vid vilka			Antal		
av bruka-ren ensam ägda	av andra eller av brukaren gemens. m. andra ägda	funnos av bru-karen ensam ägda	funnos av andra el. av bruk. gemens. m. andra ägda	under sept. 1950—aug. 51 an-vänts	av bruka-ren ensam ägda	av andra eller av brukaren gemens. m. andra ägda	funnos av bru-karen ensam ägda	funnos av andra el. av bruk. gemens. m. andra ägda	under sept. 1950—aug. 51 an-vänts	av bruka-ren ensam ägda	av andra eller av brukaren gemens. m. andra ägda	
		elektriska motorer, högst 6 hkr					elektriska motorer, över 6 hkr					
2	—	15	—	15	21	—	—	1	2	—	1	1
8	—	54	—	58	59	—	5	1	11	5	1	2
34	—	190	2	209	221	2	17	2	112	17	2	3
110	1	797	12	872	963	12	153	35	664	156	35	4
146	4	1 551	13	1 605	2 107	13	491	85	1 395	515	85	5
64	1	1 231	11	1 247	1 917	13	444	95	931	464	97	6
47	—	889	4	890	1 544	4	395	74	782	408	77	7
31	1	854	8	860	1 665	8	441	73	775	494	76	8
34	—	545	6	545	1 174	8	334	61	493	374	70	9
16	—	249	2	249	694	2	193	16	232	280	17	10
4	—	116	4	116	816	11	108	5	116	291	10	11
496	7	6 491	62	6 666	11 181	73	2 581	448	5 513	3 004	471	12
—	—	8	—	8	16	—	—	—	1	—	—	13
—	—	6	—	7	11	—	1	—	2	1	—	14
9	—	31	3	38	41	3	2	—	6	2	—	15
73	1	154	2	163	199	2	20	10	69	20	10	16
131	3	547	8	571	728	8	107	43	292	111	44	17
110	1	747	14	756	1 202	14	179	90	450	184	92	18
83	2	765	23	771	1 415	28	223	108	492	235	111	19
98	2	1 090	34	1 098	2 257	37	379	173	733	402	181	20
85	3	842	15	845	1 947	26	351	131	588	390	139	21
38	1	434	9	435	1 205	13	253	57	328	326	64	22
5	—	160	3	160	884	6	139	7	150	296	7	23
632	13	4 784	111	4 852	9 905	137	1 654	619	3 111	1 967	648	24
1	—	34	1	38	35	2	4	—	8	4	—	25
16	1	179	3	201	191	4	7	1	21	7	1	26
57	1	525	8	612	558	8	24	4	96	24	4	27
269	7	1 764	27	1 962	2 108	30	215	37	656	219	38	28
364	8	2 094	22	2 227	3 155	23	512	71	1 110	544	75	29
225	3	934	17	953	1 646	20	468	73	698	490	77	30
106	—	582	6	586	1 111	7	353	36	471	381	37	31
62	1	385	6	391	758	8	281	17	347	311	19	32
18	—	174	—	174	393	—	135	2	148	162	3	33
11	—	69	1	68	233	1	67	1	69	103	1	34
2	—	15	—	15	75	—	15	—	15	32	—	35
1 131	21	6 755	91	7 227	10 263	103	2 081	242	3 639	2 277	255	36
—	—	24	—	28	39	—	7	1	9	8	1	37
1	—	103	—	109	108	—	2	—	18	2	—	38
16	1	519	2	570	573	2	28	26	163	28	27	39
107	6	1 814	25	1 946	2 256	25	253	80	850	261	80	40
262	10	3 218	53	3 348	5 054	57	926	202	1 957	966	216	41
183	5	1 788	18	1 813	3 158	21	850	118	1 299	921	128	42
71	1	744	6	752	1 393	8	461	48	575	499	50	43
30	1	395	2	399	836	2	303	20	349	341	20	44
7	—	105	1	105	258	3	81	1	88	105	1	45
4	—	39	—	39	101	—	35	—	36	47	—	46
—	—	10	—	10	109	—	11	1	11	34	2	47
681	24	8 759	107	9 119	13 885	118	2 957	497	5 355	3 212	525	48

	1	2	3	4	5	6	7	8	9
	Län och områden samt storleksgrupper efter åkerarealen	Antal lägenheter o. brukningsenheter, vid vilka			Antal		Antal lägenheter o. brukningsenheter, vid vilka		
		funnos av brukaren ensam ägda	funnos av andra el. av bruk. gemens. m. andra ägda	under sept. 1950—aug. 51 använts	av brukaren ensam ägda	av andra eller av brukaren gemens. m. andra ägda	funnos av brukaren ensam ägda	funnos av andra el. av bruk. gemens. m. andra ägda	under sept. 1950—aug. 51 använts
		självbindare					skördetröskor		
	22. Västernorrlands län								
1	Lägenheter m. m.	2	—	—	2	—	—	—	—
2	0,26— 1 hektar	2	1	13	2	1	—	—	—
3	1— 2 »	2	2	185	2	2	—	—	—
4	2— 5 »	34	41	1 311	34	41	—	—	—
5	5— 10 »	250	210	2 292	251	210	—	—	5
6	10— 15 »	148	103	636	148	103	—	—	3
7	15— 20 »	85	25	179	85	25	—	2	8
8	20— 30 »	48	10	82	48	10	3	—	9
9	30— 50 »	29	3	36	29	3	2	1	3
10	50—100 »	10	—	10	12	—	2	—	2
11	Över 100 »	5	—	5	5	—	2	—	1
12	Summa	615	395	4 749	618	395	9	3	31
	23. Jämtlands län								
13	Lägenheter m. m.	—	—	—	—	—	—	—	—
14	0,26— 1 hektar	—	—	11	—	—	—	—	—
15	1— 2 »	—	—	42	—	—	—	—	—
16	2— 5 »	16	19	524	16	19	—	—	—
17	5— 10 »	73	127	1 284	73	127	—	—	—
18	10— 15 »	99	95	538	99	95	—	—	—
19	15— 20 »	54	33	169	54	33	—	—	—
20	20— 30 »	54	11	89	54	11	—	—	—
21	30— 50 »	13	—	15	14	—	1	—	1
22	50—100 »	5	—	5	5	—	—	—	—
23	Över 100 »	—	—	—	—	—	—	—	—
24	Summa	314	285	2 677	315	285	1	—	1
	24. Västerbottens län								
25	Lägenheter m. m.	—	—	—	—	—	—	—	—
26	0,26— 1 hektar	—	—	7	—	—	—	—	—
27	1— 2 »	1	2	84	1	2	—	—	—
28	2— 5 »	16	20	1 011	16	20	—	—	—
29	5— 10 »	133	278	3 952	133	278	—	—	—
30	10— 15 »	111	166	1 331	112	166	—	—	—
31	15— 20 »	56	34	228	56	34	—	—	—
32	20— 30 »	29	2	56	29	2	—	—	—
33	30— 50 »	7	—	11	7	—	—	—	—
34	50—100 »	2	—	3	2	—	—	—	—
35	Över 100 »	2	—	2	3	—	—	—	—
36	Summa	357	502	6 685	359	502	—	—	—
	25. Norrbottens län								
37	Lägenheter m. m.	—	—	—	—	—	—	—	—
38	0,26— 1 hektar	—	—	8	—	—	—	—	—
39	1— 2 »	—	4	41	—	4	—	—	—
40	2— 5 »	6	21	387	6	21	—	—	—
41	5— 10 »	62	215	1 202	62	215	—	—	—
42	10— 15 »	65	145	487	65	145	—	—	—
43	15— 20 »	32	41	123	32	41	—	—	—
44	20— 30 »	21	8	42	21	8	—	—	—
45	30— 50 »	8	1	10	8	1	—	—	—
46	50—100 »	1	1	2	1	1	—	—	—
47	Över 100 »	1	—	1	2	—	—	—	—
48	Summa	196	436	2 303	197	436	—	—	—

10	11	12	13	14	15	16	17	18	19	20	21	
Antal		Antal lägenheter o. bruk-ningsenheter, vid vilka			Antal		Antal lägenheter o. bruk-ningsenheter, vid vilka			Antal		
av brukaren ensam ägda	av andra eller av brukaren gemens. m. andra ägda	funnos av brukaren ensam ägda	funnos av andra el. av bruk. gemens. m. andra ägda	under sept. 1950—aug. 51 använts	av brukaren ensam ägda	av andra eller av brukaren gemens. m. andra ägda	funnos av brukaren ensam ägda	funnos av andra el. av bruk. gemens. m. andra ägda	under sept. 1950—aug. 51 använts	av brukaren ensam ägda	av andra eller av brukaren gemens. m. andra ägda	
		spannmålstorkningsanläggningar					mjölkningsmaskinanläggningar					
—	—	—	—	—	—	—	—	—	—	—	—	1
—	—	—	—	—	—	—	3	—	3	3	—	2
—	—	—	—	—	—	—	6	—	6	6	—	3
—	—	—	—	—	—	—	556	—	555	556	—	4
—	—	—	—	—	—	—	2 257	2	2 256	2 257	2	5
—	—	—	—	—	—	—	645	2	646	645	2	6
—	2	—	—	—	—	—	182	—	181	182	—	7
3	—	—	—	—	—	—	88	—	86	88	—	8
2	1	—	—	—	—	—	35	—	35	35	—	9
2	—	—	—	—	—	—	9	—	7	9	—	10
2	—	1	—	1	1	—	4	—	4	4	—	11
9	3	1	—	1	1	—	3 785	4	3 779	3 785	4	12
—	—	—	—	—	—	—	—	—	—	—	—	13
—	—	—	—	—	—	—	—	—	—	—	—	14
—	—	—	—	—	—	—	11	—	11	11	—	15
—	—	—	—	—	—	—	409	—	406	409	—	16
—	—	—	—	—	—	—	1 424	1	1 423	1 424	1	17
—	—	—	—	—	—	—	588	2	589	588	2	18
—	—	—	—	—	—	—	177	—	177	177	—	19
—	—	—	—	—	—	—	85	—	85	85	—	20
1	—	—	—	—	—	—	15	—	15	16	—	21
—	—	—	—	—	—	—	4	—	4	4	—	22
—	—	—	—	—	—	—	—	—	—	—	—	23
1	—	—	—	—	—	—	2 713	3	2 710	2 714	3	24
—	—	—	—	—	—	—	—	—	—	—	—	25
—	—	—	—	—	—	—	2	—	2	2	—	26
—	—	—	—	—	—	—	28	—	28	28	—	27
—	—	—	—	—	—	—	967	—	967	967	—	28
—	—	—	—	—	—	—	4 138	1	4 129	4 138	1	29
—	—	—	—	—	—	—	1 428	1	1 429	1 428	1	30
—	—	—	—	—	—	—	232	—	232	232	—	31
—	—	—	—	—	—	—	61	—	61	61	—	32
—	—	—	—	—	—	—	9	—	9	9	—	33
—	—	1	—	1	1	—	3	—	3	3	—	34
—	—	—	—	—	—	—	1	—	1	1	—	35
—	—	1	—	1	1	—	6 869	2	6 861	6 869	2	36
—	—	—	—	—	—	—	2	—	2	2	—	37
—	—	—	—	—	—	—	2	—	2	2	—	38
—	—	—	—	—	—	—	13	—	14	13	—	39
—	—	—	—	—	—	—	458	2	457	458	2	40
—	—	—	—	—	—	—	1 704	2	1 712	1 704	2	41
—	—	—	—	—	—	—	614	—	609	614	—	42
—	—	—	—	—	—	—	166	—	165	166	—	43
—	—	—	—	—	—	—	46	—	46	46	—	44
—	—	—	—	—	—	—	13	—	12	13	—	45
—	—	—	—	—	—	—	2	—	2	2	—	46
—	—	—	—	—	—	—	1	—	1	1	—	47
—	—	—	—	—	—	—	3 021	1	3 022	3 021	1	48

1	22	23	24	25	26	27	28	29
Län och områden samt storleksgrupper efter åkerarealen	Antal lägenheter o. brukningsenheter, vid vilka			Antal		Antal lägenheter o. brukningsenheter, vid vilka		
	funnos av brukaren ensam ägda	funnos av andra el. av bruk. gemens. m. andra ägda	under sept. 1950—aug. 51 använts	av brukaren ensam ägda	av andra eller av brukaren gemens. m. andra ägda	funnos av brukaren ensam ägda	funnos av andra el. av bruk. gemens. m. andra ägda	under sept. 1950—aug. 51 använts
	traktorer, vanliga					traktorer, dragbilar		
22. Västernorrlands län								
Lägenheter m. m.	4	—	—	4	—	—	—	—
0,26— 1 hektar	5	—	297	5	—	10	1	20
1— 2 »	17	13	1 544	17	13	53	5	88
2— 5 »	150	51	3 455	150	51	160	5	238
5— 10 »	497	90	3 224	497	90	161	8	216
10— 15 »	207	27	686	210	27	31	3	40
15— 20 »	98	11	181	101	11	8	—	10
20— 30 »	72	2	91	77	2	1	—	2
30— 50 »	32	1	36	34	1	2	—	1
50—100 »	11	—	11	15	—	1	—	2
Över 100 »	5	—	5	9	—	—	—	—
Summa	1 098	195	9 530	1 119	195	427	22	617
23. Jämtlands län								
Lägenheter m. m.	—	—	1	—	—	—	—	—
0,26— 1 hektar	2	2	87	2	2	6	1	15
1— 2 »	8	3	270	9	3	22	—	32
2— 5 »	73	26	1 062	74	26	77	6	132
5— 10 »	199	86	1 319	199	86	87	4	129
10— 15 »	127	52	448	127	52	33	6	51
15— 20 »	70	21	150	71	21	13	1	14
20— 30 »	69	4	90	69	4	1	—	1
30— 50 »	15	1	17	17	1	—	—	—
50—100 »	6	—	6	8	—	—	—	—
Över 100 »	—	—	—	—	—	—	—	—
Summa	569	195	3 450	576	195	239	18	374
24. Västerbottens län								
Lägenheter m. m.	—	—	—	—	—	—	—	—
0,26— 1 hektar	6	1	116	6	1	4	—	4
1— 2 »	37	5	637	38	5	29	—	45
2— 5 »	288	51	3 885	289	51	230	5	296
5— 10 »	586	89	5 737	588	89	227	5	320
10— 15 »	322	45	1 467	325	45	70	—	92
15— 20 »	106	8	238	107	8	10	—	14
20— 30 »	42	1	59	44	1	3	—	4
30— 50 »	8	—	11	10	—	1	—	1
50—100 »	2	—	3	3	—	—	—	—
Över 100 »	2	—	2	4	—	—	—	—
Summa	1 399	200	12 155	1 414	200	574	10	776
25. Norrbottens län								
Lägenheter m. m.	—	—	5	—	—	—	—	—
0,26— 1 hektar	10	4	246	10	4	1	—	5
1— 2 »	32	15	674	32	15	17	2	29
2— 5 »	184	99	2 683	186	99	80	2	107
5— 10 »	350	203	2 817	349	204	83	5	117
10— 15 »	198	78	689	199	79	35	1	43
15— 20 »	95	17	171	95	17	8	—	8
20— 30 »	33	3	52	34	3	2	—	2
30— 50 »	10	—	14	10	—	—	—	—
50—100 »	2	1	3	3	1	—	—	—
Över 100 »	1	—	1	3	—	—	—	—
Summa	915	420	7 355	921	422	226	10	311

30	31	32	33	34	35	36	37	38	39	40	41	
Antal		Antal lägenheter o. brukningsenheter, vid vilka			Antal		Antal lägenheter o. brukningsenheter, vid vilka			Antal		
av brukaren ensam ägda	av andra eller av brukaren gemens. m. andra ägda	funnos av brukaren ensam ägda	funnos av andra el. av bruk. gemens. m. andra ägda	under sept. 1950—aug. 51 använts	av brukaren ensam ägda	av andra eller av brukaren gemens. m. andra ägda	funnos av brukaren ensam ägda	funnos av andra el. av bruk. gemens. m. andra ägda	under sept. 1950—aug. 51 använts	av brukaren ensam ägda	av andra eller av brukaren gemens. m. andra ägda	
		elektriska motorer, högst 6 hkr					elektriska motorer, över 6 hkr					
—	—	7	—	14	7	—	3	2	6	3	4	1
10	1	142	3	203	145	3	14	-	68	15	-	2
53	5	785	27	1 036	811	27	89	33	415	89	33	3
160	5	2 817	86	3 436	3 273	90	811	204	2 024	824	204	4
161	8	3 450	81	3 743	5 289	82	1 805	289	2 893	1 854	293	5
31	3	743	13	771	1 298	16	481	59	662	506	61	6
8	—	199	1	201	377	1	128	13	163	136	13	7
1	—	93	—	92	182	—	78	3	85	90	4	8
2	—	37	—	37	90	—	32	-	33	48	-	9
1	—	9	—	9	33	—	9	-	9	18	-	10
—	—	5	—	4	20	-	5	—	5	17	—	11
427	22	8 287	211	9 546	11 525	219	3 455	603	6 363	3 600	612	12
—	—	5	1	6	6	1	2	—	2	2	-	13
6	1	105	5	145	114	5	7	1	22	7	1	14
22	—	414	11	518	438	11	35	11	100	37	11	15
77	6	1 973	89	2 277	2 367	90	296	115	771	319	117	16
88	4	2 425	83	2 565	3 789	87	567	189	1 201	600	198	17
33	6	700	27	720	1 306	27	247	83	430	267	89	18
13	1	189	1	194	418	1	86	25	129	91	28	19
1	—	101	1	101	213	1	49	16	72	52	18	20
—	—	17	—	17	57	—	11	-	13	12	—	21
—	—	6	—	6	19	—	5	-	5	7	—	22
—	—	—	—	—	—	—	—	—	-	-	-	23
240	18	5 935	218	6 549	8 727	223	1 305	440	2 745	1 394	462	24
—	—	5	—	7	6	—	—	—	1	—	-	25
4	—	113	—	129	114	—	6	2	50	6	2	26
29	—	440	8	533	459	8	44	9	343	41	9	27
230	5	2 600	55	3 202	3 106	61	368	112	2 516	379	115	28
227	5	4 873	73	6 381	6 803	77	519	233	3 987	532	267	29
71	—	1 459	26	1 549	2 299	29	144	75	1 071	152	77	30
10	—	230	3	241	381	3	36	18	161	36	22	31
3	—	55	—	57	96	—	16	2	42	16	2	32
1	—	9	—	9	21	—	8	—	11	9	-	33
—	—	3	—	3	8	—	2	—	3	4	-	34
—	—	2	—	2	3	—	1	—	1	2	-	35
575	10	9 789	165	12 113	13 296	178	1 144	451	8 186	1 180	494	36
—	—	19	1	20	23	1	—	1	1	—	1	37
1	—	136	5	164	145	5	5	3	43	5	3	38
17	2	340	17	407	353	17	23	20	128	23	21	39
80	2	1 477	79	1 800	1 661	84	115	83	577	117	83	40
83	5	2 338	138	2 587	3 182	142	294	192	1 038	320	198	41
35	1	705	24	737	1 063	44	136	84	353	148	87	42
8	—	175	6	180	338	6	45	24	95	47	25	43
2	—	56	—	56	118	—	22	3	29	24	3	44
—	—	13	—	13	27	—	8	1	9	11	1	45
—	—	3	—	3	12	—	3	—	3	5	—	46
—	—	1	—	1	2	—	1	—	1	3	-	47
226	10	5 263	270	5 968	6 924	299	652	411	2 277	703	422	48

Tab. 28. Antal lägenheter och brukningsenheter med tillgång till maskiner av storlek, år 1951 inom tre större riksområden enligt 1952 års indelning

Number of holdings having access to certain kinds of machines and number of

Fastigheter redovisade på formulären för s. k. annan fastighet ingå icke i tabellen.

1	2	3	4	5	6	7	8	9
Områden och storleksgrupper efter åkerarealen	Antal lägenheter o. brukningsenheter, vid vilka			Antal		Antal lägenheter o. brukningsenheter, vid vilka		
	funnos av brukaren ensam ägda	funnos av andra el. av bruk. gemens. m. andra ägda	under sept. 1950—aug. 51 använts	av brukaren ensam ägda	av andra eller av brukaren gemens. m. andra ägda	funnos av brukaren ensam ägda	funnos av andra el. av bruk. gemens. m. andra ägda	under sept. 1950—aug. 51 använts
	självbindare					skördetröskor		
Södra och mellersta Sveriges slättbygder								
1 Lägenheter m. m.	—	—	—	—	—	—	—	1
2 0,26— 1 hektar	2	2	122	2	2	—	—	12
3 1— 2 »	33	42	874	34	42	1	—	85
4 2— 5 »	590	284	3 920	590	284	4	2	288
5 5— 10 »	7 050	1 520	13 755	7 050	1 520	8	24	787
6 10— 15 »	12 519	1 297	16 413	12 531	1 299	41	111	1 453
7 15— 20 »	10 349	555	11 765	10 360	555	90	142	1 484
8 20— 30 »	11 920	340	12 638	11 951	346	426	295	2 677
9 30— 50 »	8 614	119	8 792	8 743	123	1 313	385	3 282
10 50—100 »	4 275	17	4 266	4 687	21	2 048	184	2 727
11 Över 100 »	1 915	7	1 899	3 210	12	1 660	32	1 752
12 Summa	57 267	4 183	74 444	59 158	4 204	5 591	1 175	14 548
Södra och mellersta Sveriges skogs- och dalbygder								
13 Lägenheter m. m.	—	—	1	—	—	—	—	—
14 0,26— 1 hektar	—	2	37	—	2	—	—	1
15 1— 2 »	16	16	542	16	16	1	1	5
16 2— 5 »	567	771	6 132	570	771	—	1	28
17 5— 10 »	6 761	3 297	19 718	6 764	3 301	1	—	133
18 10— 15 »	7 686	1 474	11 984	7 687	1 478	9	5	156
19 15— 20 »	4 590	477	5 726	4 593	477	13	11	169
20 20— 30 »	3 509	161	3 890	3 526	162	37	23	257
21 30— 50 »	1 874	23	1 929	1 900	24	139	38	357
22 50—100 »	906	6	918	993	6	252	25	369
23 Över 100 »	309	4	311	509	4	221	7	245
24 Summa	26 218	6 231	51 188	26 558	6 241	673	111	1 720
Norra Sverige								
25 Lägenheter m. m.	2	—	—	2	—	—	—	—
26 0,26— 1 hektar	3	1	107	3	1	—	—	—
27 1— 2 »	15	22	783	15	22	—	—	—
28 2— 5 »	165	219	5 326	165	219	—	1	2
29 5— 10 »	1 086	1 057	12 002	1 087	1 057	—	—	7
30 10— 15 »	1 062	630	4 397	1 063	630	—	—	12
31 15— 20 »	556	186	1 226	557	186	2	3	17
32 20— 30 »	355	51	534	355	51	9	—	18
33 30— 50 »	122	5	144	125	5	10	1	12
34 50—100 »	42	1	46	45	1	4	—	6
35 Över 100 »	12	—	12	15	—	4	—	3
36 Summa	3 420	2 172	24 577	3 432	2 172	29	5	77
Hela riket								
37 Lägenheter m. m.	2	—	1	2	—	—	—	1
38 0,26— 1 hektar	5	5	266	5	5	—	—	13
39 1— 2 »	64	80	2 199	65	80	2	1	90
40 2— 5 »	1 322	1 274	15 378	1 325	1 274	4	4	318
41 5— 10 »	14 897	5 874	45 475	14 901	5 878	9	24	927
42 10— 15 »	21 267	3 401	32 794	21 281	3 407	50	116	1 621
43 15— 20 »	15 495	1 218	18 717	15 510	1 218	105	156	1 670
44 20— 30 »	15 784	552	17 062	15 832	559	472	318	2 952
45 30— 50 »	10 610	147	10 865	10 768	152	1 462	424	3 651
46 50—100 »	5 223	24	5 230	5 725	28	2 304	209	3 102
47 Över 100 »	2 236	11	2 222	3 734	16	1 885	39	2 000
48 Summa	86 905	12 586	150 209	89 148	12 617	6 293	1 291	16 345

such machines, according to acreage of arable land, in three major regions

10	11	12	13	14	15	16	17	18	19	20	21	
Antal		Antal lägenheter o. brukningsenheter, vid vilka			Antal		Antal lägenheter o. brukningsenheter, vid vilka			Antal		
av brukaren ensam ägda	av andra eller av brukaren gemens. m. andra ägda	funnos av brukaren ensam ägda	funnos av andra el. av bruk. gemens. m. andra ägda	under sept. 1950—aug. 51 använts	av brukaren ensam ägda	av andra eller av brukaren gemens. m. andra ägda	funnos av brukaren ensam ägda	funnos av andra el. av bruk. gemens. m. andra ägda	under sept. 1950—aug. 51 använts	av brukaren ensam ägda	av andra eller av brukaren gemens. m. andra ägda	
		spannmålstorkningsanläggningar					mjölkningsmaskinanläggningar					
—	—	—	—	—	—	—	1	—	1	1	—	1
—	—	—	—	—	—	—	6	—	5	6	—	2
3	—	—	—	—	—	—	49	—	48	49	—	3
6	2	—	—	—	—	—	673	4	673	673	4	4
14	24	1	—	1	1	—	5 430	19	5 428	5 430	19	5
42	111	—	—	—	—	—	9 768	38	9 753	9 769	38	6
97	141	—	—	—	—	—	8 765	54	8 768	8 766	54	7
427	297	3	—	3	3	—	10 383	61	10 372	10 388	61	8
1 326	387	24	—	24	24	—	7 678	50	7 643	7 707	50	9
2 080	192	51	7	57	51	7	3 872	27	3 799	3 915	29	10
2 286	36	331	11	342	338	11	1 795	13	1 765	1 965	15	11
6 281	1 190	410	18	427	417	18	48 420	266	48 255	48 669	270	12
—	—	—	—	—	—	—	1	—	—	1	—	13
—	—	—	—	—	—	—	4	—	4	4	—	14
1	2	—	—	—	—	—	89	1	89	89	1	15
—	1	—	—	—	—	—	2 921	22	2 934	2 921	22	16
1	—	—	—	—	—	—	14 206	59	14 224	14 207	59	17
9	5	—	—	—	—	—	9 639	58	9 658	9 639	58	18
13	11	—	—	—	—	—	5 003	49	5 031	5 004	49	19
40	23	1	—	1	1	—	3 545	40	3 573	3 547	40	20
140	38	6	—	6	6	—	1 813	19	1 814	1 820	19	21
257	25	16	—	16	16	—	868	9	864	890	9	22
274	8	44	—	44	46	—	302	2	299	335	3	23
735	113	67	—	67	69	—	38 391	259	38 490	38 457	260	24
—	—	—	—	—	—	—	2	—	2	2	—	25
—	—	—	—	—	—	—	13	—	13	13	—	26
—	—	—	—	—	—	—	99	—	99	99	—	27
—	1	—	—	—	—	—	3 054	3	3 040	3 054	3	28
—	—	—	—	—	—	—	11 782	9	11 769	11 782	9	29
—	—	—	—	—	—	—	4 537	6	4 528	4 537	6	30
2	3	—	—	—	—	—	1 242	—	1 236	1 242	—	31
9	—	—	—	—	—	—	524	1	522	524	1	32
10	1	2	—	2	2	—	139	—	137	140	—	33
4	—	3	—	3	3	—	41	—	39	41	—	34
4	—	2	—	2	2	—	9	—	9	9	—	35
29	5	7	—	7	7	—	21 442	19	21 394	21 443	19	36
—	—	—	—	—	—	—	4	—	3	4	—	37
—	—	—	—	—	—	—	23	—	22	23	—	38
4	2	—	—	—	—	—	237	1	236	237	1	39
6	4	—	—	—	—	—	6 648	29	6 647	6 648	29	40
15	24	1	—	1	1	—	31 418	87	31 421	31 419	87	41
51	116	—	—	—	—	—	23 944	102	23 939	23 945	102	42
112	155	—	—	—	—	—	15 010	103	15 035	15 012	103	43
476	320	4	—	4	4	—	14 452	102	14 467	14 459	102	44
1 476	426	32	—	32	32	—	9 630	69	9 594	9 667	69	45
2 341	217	70	7	76	70	7	4 781	36	4 702	4 846	38	46
2 564	44	377	11	388	386	11	2 106	15	2 073	2 309	18	47
7 045	1 308	484	18	501	493	18	108 253	544	108 139	108 569	549	48

TAB. 28 (forts.). ANTAL LÄGENHETER OCH BRUKNINGSENHETER MED TILLGÅNG TILL NINGSENHETER AV OLIKA STORLEK, ÅR 1951 INOM TRE STÖRRE RIKSOMRÅDEN

	1	22	23	24	25	26	27	28	29
	Områden och storleksgrupper efter åkerarealen	Antal lägenheter o. brukningsenheter, vid vilka			Antal		Antal lägenheter o. brukningsenheter, vid vilka		
		funnos av brukaren ensam ägda	funnos av andra el. av bruk. gemens. m. andra ägda	under sept. 1950—aug. 51 använts	av brukaren ensam ägda	av andra eller av brukaren gemens. m. andra ägda	funnos av brukaren ensam ägda	funnos av andra el. av bruk. gemens. m. andra ägda	under sept. 1950—aug. 51 använts
		traktorer, vanliga					traktorer, dragbilar		
	Södra och mellersta Sveriges slättbygder								
1	Lägenheter m. m.	32	1	38	35	1	9	—	10
2	0,26— 1 hektar	12	3	149	12	3	22	—	24
3	1— 2 »	91	37	943	98	38	142	2	186
4	2— 5 »	505	141	3 587	515	142	619	12	756
5	5— 10 »	2 243	477	8 039	2 267	481	841	31	1 095
6	10— 15 »	4 952	710	10 060	4 982	714	644	20	838
7	15— 20 »	6 274	463	9 003	6 339	476	459	11	553
8	20— 30 »	9 864	372	11 428	10 058	382	395	12	470
9	30— 50 »	8 412	150	8 792	9 357	173	276	9	308
10	50—100 »	4 329	41	4 376	6 368	53	161	2	178
11	Över 100 »	1 980	15	1 984	5 531	28	88	—	93
12	Summa	38 694	2 410	58 399	45 562	2 491	3 656	99	4 511
	Södra och mellersta Sveriges skogs- och dalbygder								
13	Lägenheter m. m.	4	—	9	5	—	4	—	6
14	0,26— 1 hektar	7	5	113	7	5	33	1	46
15	1— 2 »	50	29	1 007	51	34	237	10	327
16	2— 5 »	448	219	5 403	454	219	828	37	1 231
17	5— 10 »	1 779	695	11 091	1 794	700	1 108	65	1 609
18	10— 15 »	2 471	463	6 547	2 480	467	655	28	824
19	15— 20 »	2 288	227	3 749	2 291	228	272	6	323
20	20— 30 »	2 470	136	3 153	2 501	139	160	5	189
21	30— 50 »	1 692	38	1 827	1 758	41	49	—	61
22	50—100 »	898	7	917	1 175	7	37	—	42
23	Över 100 »	314	6	318	767	11	11	—	13
24	Summa	12 421	1 825	34 134	13 283	1 851	3 394	152	4 671
	Norra Sverige								
25	Lägenheter m. m.	4	—	7	4	—	1	—	1
26	0,26— 1 hektar	32	8	850	32	8	35	3	67
27	1— 2 »	114	57	3 629	116	57	176	7	279
28	2— 5 »	813	276	12 666	818	276	820	29	1 209
29	5— 10 »	1 950	589	15 238	1 952	589	839	30	1 197
30	10— 15 »	1 201	247	4 212	1 211	249	265	12	349
31	15— 20 »	598	74	1 140	604	74	65	1	77
32	20— 30 »	374	16	510	383	16	16	—	20
33	30— 50 »	126	2	147	134	2	6	—	6
34	50—100 »	47	1	50	60	1	3	—	4
35	Över 100 »	12	—	12	25	—	—	—	—
36	Summa	5 271	1 270	38 461	5 339	1 272	2 226	82	3 209
	Hela riket								
37	Lägenheter m. m.	40	1	54	44	1	14	—	17
38	0,26— 1 hektar	51	16	1 112	51	16	90	4	137
39	1— 2 »	255	123	5 579	265	129	555	19	792
40	2— 5 »	1 766	636	21 656	1 787	637	2 267	78	3 196
41	5— 10 »	5 972	1 761	34 368	6 013	1 770	2 788	126	3 901
42	10— 15 »	8 624	1 420	20 819	8 673	1 430	1 564	60	2 011
43	15— 20 »	9 160	764	13 892	9 234	778	796	18	953
44	20— 30 »	12 708	524	15 091	12 942	537	571	17	679
45	30— 50 »	10 230	190	10 766	11 249	216	331	9	375
46	50—100 »	5 274	49	5 343	7 603	61	201	2	224
47	Över 100 »	2 306	21	2 314	6 323	39	99	—	106
48	Summa	56 386	5 505	130 994	64 184	5 614	9 276	333	12 391

30	31	32	33	34	35	36	37	38	39	40	41	
Antal		Antal lägenheter o. brukningsenheter, vid vilka			Antal		Antal lägenheter o. brukningsenheter, vid vilka			Antal		
av brukaren ensam ägda	av andra eller av brukaren gemens. m. andra ägda	funnos av brukaren ensam ägda	funnos av andra el. av bruk. gemens. m. andra ägda	under sept. 1950 – aug. 51 använts	av brukaren ensam ägda	av andra eller av brukaren gemens. m. andra ägda	funnos av brukaren ensam ägda	funnos av andra el. av bruk. gemens. m. andra ägda	under sept. 1950 aug. 51 använts	av brukaren ensam ägda	av andra eller av brukaren gemens. m. andra ägda	
		elektriska motorer, högst 6 hkr					elektriska motorer, över 6 hkr					
9	--	175	3	179	395	3	23	3	30	36	3	1
22	--	179	2	193	235	2	20	2	33	21	2	2
142	2	814	17	868	965	17	116	18	245	122	18	3
622	12	3 223	50	3 464	3 899	55	1 046	160	1 881	1 070	160	4
842	31	9 860	155	10 222	13 224	173	4 718	522	6 949	4 849	529	5
648	20	12 884	204	13 123	20 029	233	6 281	667	8 367	6 495	699	6
462	12	10 271	145	10 367	17 834	181	5 043	500	6 548	5 295	511	7
397	12	11 729	202	11 829	22 180	251	5 962	675	7 527	6 425	701	8
280	9	8 559	130	8 616	18 560	200	4 990	519	5 922	5 679	556	9
165	2	4 294	73	4 308	12 276	133	3 153	219	3 438	4 225	234	10
94	—	1 967	21	1 971	12 097	69	1 804	31	1 838	4 247	47	11
3 683	100	63 955	1 002	65 140	121 694	1 317	33 156	3 316	42 778	38 464	3 460	12
4	—	116	3	125	150	4	25	1	33	26	1	13
33	1	492	14	550	536	14	48	5	75	53	5	14
237	10	2 511	98	2 837	2 702	98	293	48	564	300	49	15
828	37	12 859	743	14 162	15 382	757	3 424	783	5 694	3 482	797	16
1 113	66	23 066	958	24 088	33 514	1 027	10 256	1 864	14 771	10 548	1 899	17
659	28	11 203	314	11 428	18 414	366	6 158	834	7 999	6 388	855	18
275	6	5 354	143	5 435	9 488	179	3 167	388	3 937	3 337	404	19
163	5	3 684	102	3 731	6 930	128	2 389	238	2 849	2 621	249	20
49	--	1 862	51	1 890	3 959	79	1 320	100	1 480	1 547	103	21
38	—	907	23	912	2 586	40	782	21	803	1 133	24	22
14	--	317	5	318	1 828	14	294	10	301	764	16	23
3 413	153	62 371	2 454	65 476	95 489	2 706	28 156	4 292	38 506	30 199	4 402	24
1	—	66	2	82	75	2	7	3	15	7	5	25
35	3	836	16	1 028	869	17	47	8	229	49	8	26
176	7	3 193	77	3 870	3 354	77	259	105	1 272	261	107	27
821	29	12 169	369	14 380	14 296	389	2 012	631	7 323	2 075	639	28
841	30	16 795	422	19 200	24 746	438	4 056	1 098	11 283	4 218	1 167	29
266	12	5 050	101	5 239	8 508	129	1 657	397	3 549	1 780	419	30
65	1	1 326	15	1 353	2 486	15	626	109	967	667	118	31
16	—	560	4	567	1 131	4	357	36	453	402	39	32
6	—	152	—	152	377		115	2	127	154	2	33
4	—	47	—	47	136		44	—	46	69	—	34
—	—	12	--	11	49		11	-	11	35	—	35
2 231	82	40 206	1 006	45 929	56 027	1 071	9 191	2 389	25 275	9 717	2 504	36
14	—	357	8	386	620	9	55	7	78	69	9	37
90	4	1 507	32	1 771	1 640	33	115	15	337	123	15	38
555	19	6 518	192	7 575	7 021	192	668	171	2 081	683	174	39
2 271	78	28 251	1 162	32 006	33 577	1 201	6 482	1 574	14 898	6 627	1 596	40
2 796	127	49 721	1 535	53 510	71 484	1 638	19 030	3 484	33 003	19 615	3 595	41
1 573	60	29 137	619	29 790	46 951	728	14 096	1 898	19 915	14 663	1 973	42
802	19	16 951	303	17 155	29 808	375	8 836	997	11 452	9 299	1 033	43
576	17	15 973	308	16 127	30 241	383	8 708	949	10 829	9 448	989	44
335	9	10 573	181	10 658	22 896	279	6 425	621	7 529	7 380	661	45
207	2	5 248	96	5 267	14 998	173	3 979	240	4 287	5 427	258	46
108	—	2 296	26	2 300	13 974	83	2 109	41	2 150	5 046	63	47
9 327	335	166 532	4 462	176 545	273 210	5 094	70 503	9 997	106 559	78 380	10 366	48

Tab. 29. Antal lägenheter och brukningsenheter med ensileringsanläggningar, antal dylika anläggningar och rymden av tornsilor år 1951 inom varje län och naturligt jordbruksområde enligt 1952 års indelning

Number of holdings equipped with ensilage plants, number of such plants, and volume of tower silos, by counties and by natural farming areas

Fastigheter redovisade på formulären för s. k. annan fastighet ingå icke i tabellen.

Län och områden	Totala antalet brukningsenheter. som redovisats å formuläret för jordbruksfastigheter	Lägenheter och brukningsenheter med ensileringsanläggningar[1]	Ensileringsanläggningar					
			Tornsilor				Antal gropsilor	Hela antalet
			av trä		av cement eller annat varaktigt material			
			Antal	Rymd, kbm	Antal	Rymd, kbm		
Stockholms stad	46	7	4	323	2	480	3	9
Stockholms län	7 073	856	250	17 998	433	28 575	656	1 339
Uppsala län	6 299	713	133	9 758	423	27 885	486	1 042
Södermanlands län	6 864	1 347	511	37 391	486	34 423	1 038	2 035
Östergötlands län	11 939	2 175	1 116	57 271	529	30 987	1 390	3 035
a) Norra skogsbygden	2 123	306	137	8 827	94	5 294	221	452
b) Östgötaslätten	5 448	1 312	647	35 536	346	21 779	882	1 875
c) Södra skogsbygden	3 704	475	291	11 477	68	2 670	231	590
d) Södra kustlandet	664	82	41	1 431	21	1 244	56	118
Jönköpings län	16 164	1 417	513	16 643	336	12 572	1 105	1 954
Kronobergs län	14 649	725	189	5 899	193	5 958	695	1 077
Kalmar län	12 930	1 196	414	15 373	473	22 468	793	1 680
länets norra del	4 280	556	290	10 477	211	9 826	199	700
b) Norra kustlandet	2 956	449	208	7 776	197	9 490	176	581
c) Skogsbygden	1 324	107	82	2 701	14	336	23	119
länets södra del	8 650	640	124	4 896	262	12 642	594	980
a) Kalmarslätten	2 340	365	50	2 242	157	8 980	393	600
b) Norra kustlandet	232	22	11	375	6	169	17	34
c) Skogsbygden	3 538	148	45	1 745	50	1 582	128	223
d) Öland	2 540	105	18	534	49	1 911	56	123
Gotlands län	5 766	353	30	834	183	5 228	215	428
Blekinge län	6 815	389	49	2 412	120	5 140	434	603
a) Skogsbygden	3 833	128	20	721	36	1 128	123	179
b) Slättbygden	2 982	261	29	1 691	84	4 012	311	424
Kristianstads län	18 802	1 179	96	5 541	379	24 667	1 534	2 009
a) Skogsbygden	7 996	406	36	1 520	105	3 266	516	657
b) Mellanbygden	5 687	[2] 356	29	1 474	105	7 180	477	611
c) Slättbygden	5 119	417	31	2 547	169	14 221	541	741
Malmöhus län	18 349	989	160	16 794	393	42 765	1 237	1 790
a) Skogsbygden	2 316	158	14	1 121	48	1 824	204	266
b) Mellanbygden	5 105	232	36	2 629	93	7 723	293	422
c) Slättbygden	10 928	599	110	13 044	252	33 218	740	1 102
Hallands län	11 460	2 699	167	6 562	735	29 501	3 628	4 530
a) Slättbygden	4 913	1 732	119	5 131	501	22 630	2 441	3 061
b) Skogsbygden	4 052	648	34	727	117	2 932	876	1 027
c) Norra Halland	2 495	319	14	704	117	3 939	311	442
Göteborgs och Bohus län	11 385	529	79	3 029	194	8 008	508	781
Älvsborgs län	25 262	1 150	316	10 510	396	17 880	850	1 562
länets norra del	13 565	478	64	2 966	201	10 928	435	700
a) Slättbygden	6 263	288	35	2 003	118	7 501	276	429
b) Dalbygderna	3 733	153	23	865	71	2 914	132	226
c) Dalslands bergsbygd	3 028	31	5	78	10	445	22	37
d) Södra höglandet	541	6	1	20	2	68	5	8

[1] Endast vid 2 lägenheter i hela riket redovisas ensileringsanläggningar. — [2] Härav 1 lägenhet.

TAB. 29 (forts.). ANTAL LÄGENHETER OCH BRUKNINGSENHETER MED ENSILERINGSANLÄGGNINGAR, ANTAL DYLIKA ANLÄGGNINGAR OCH RYMDEN AV TORNSILOR ÅR 1951 INOM VARJE LÄN OCH NATURLIGT JORDBRUKSOMRÅDE ENLIGT 1952 ÅRS INDELNING

Län och områden	Totala antalet brukningsenheter, som redovisats å formuläret för jordbruksfastigheter	Lägenheter och brukningsenheter med ensileringsanläggningar[1]	Ensileringsanläggningar					
			Tornsilor				Antal gropsilor	Hela antalet
			av trä		av cement eller annat varaktigt material			
			Antal	Rymd, kbm	Antal	Rymd, kbm		
länets södra del	11 697	672	252	7 544	195	6 952	415	862
b) Dalbygderna	1 448	143	32	1 292	57	1 898	133	222
d) Södra höglandet	10 249	529	220	6 252	138	5 054	282	640
Skaraborgs län	21 269	1 768	302	15 627	684	41 165	1 715	2 701
a) Slättbygden	13 976	1 227	193	10 001	514	30 164	1 131	1 838
b) Falbygden	3 286	218	35	2 438	61	4 046	242	338
c) Nordöstra höglandet	1 745	98	10	544	39	2 799	135	184
d) Sydöstra höglandet	2 262	225	64	2 644	70	4 156	207	341
Värmlands län	24 744	667	326	16 612	129	10 308	508	963
a) Slättbygden	5 737	376	185	10 151	92	7 990	290	567
b) Centr. o. v:a Värmland	13 745	216	115	4 822	19	861	157	291
c) Bergslagen	1 228	60	23	1 539	16	1 432	49	88
d) Norra Värmland	4 034	15	3	100	2	25	12	17
Örebro län	10 992	538	141	8 129	208	17 284	553	902
a) Södra skogsbygden	1 706	59	17	1 297	30	2 895	52	99
b) Slättbygden	4 947	322	69	3 901	130	10 676	357	556
c) Bergslagen	4 339	157	55	2 931	48	3 713	144	247
Västmanlands län	6 851	672	199	10 282	322	19 026	518	1 039
a) Bergslagen	1 070	59	27	1 149	23	1 979	74	124
b) Slättbygden	5 781	613	172	9 133	299	17 047	444	915
Kopparbergs län	19 702	575	57	2 096	249	12 600	463	769
a) Bergslagen	1 477	39	2	55	22	1 877	31	55
b) Östra Dalarne	5 597	288	28	1 595	182	9 365	176	386
c) Mellanbygden	11 237	205	18	342	33	1 189	228	279
d) Fjällbygden	1 391	43	9	104	12	169	28	49
Gävleborgs län	14 923	364	91	4 435	164	6 653	226	481
a) Gästrikland	3 641	131	41	2 662	52	2 147	93	186
b) Hälsinglands kustland	9 128	205	48	1 708	96	3 855	121	265
c) Inlandet	2 154	28	2	65	16	651	12	30
Västernorrlands län	21 975	217	87	2 927	37	1 284	151	275
a) Kustlandet	12 722	124	61	2 386	24	954	82	167
b) Inlandet	8 640	91	26	541	13	330	67	106
c) Silurområdet	613	2	—	—	—	—	2	2
Jämtlands län	14 592	265	55	2 071	104	2 883	165	324
a) Silurområdet	7 622	112	35	1 689	52	1 512	63	150
b) Mellanbygden	2 828	32	3	78	18	498	16	37
c) Fjällbygden	4 142	121	17	304	34	873	86	137
Västerbottens län	25 103	687	95	1 522	339	6 838	416	850
a) Kustlandet	17 362	[2] 628	88	1 376	291	5 796	382	761
b) Inlandet	7 741	59	7	146	48	1 042	34	89
Norrbottens län	19 382	316	20	500	59	2 375	305	384
a) Kustlandet	14 590	242	15	381	53	2 046	232	300
b) Inlandet	4 792	74	5	119	6	329	73	84
Hela riket	353 336	[1] 21 793	5 400	270 539	7 570	416 953	19 592	32 562

[1] Se not 1 å sid. 436. — [2] Härav 1 lägenhet.

Tab. 30. Antal lägenheter och brukningsenheter med ensileringsanläggningar, antal dylika anläggningar och rymden av tornsilor, fördelat på brukningsenheter av olika storlek, år 1951 inom tre större riksområden enligt 1952 års indelning

Number of holdings equipped with ensilage plants, number of such plants, and volume of tower silos, according to acreage of arable land, in three major regions

Fastigheter redovisade på formulären för s. k. annan fastighet ingå icke i tabellen.

Områden och storleksgrupper efter åkerarealen	Totala ant. lägenhet. o. brukningsenheter, som redov. å form. för jordbruksfastigheter	Lägenheter och brukningsenheter med ensileringsanläggningar	Ensileringsanläggningar					
			Tornsilor				Antal gropsilor	Hela antalet
			av trä		av cement eller annat varaktigt material			
			Antal	Rymd, kbm	Antal	Rymd, kbm		
Södra och mellersta Sveriges slättbygder								
Lägenheter m. m.	1 698	1	—	—	—	—	1	1
0,26— 1 hektar	4 685	6	3	30	—	—	6	9
1— 2 »	8 828	28	4	65	9	66	21	34
2— 5 »	16 157	144	15	244	39	566	115	169
5— 10 »	22 070	745	62	1 444	166	3 469	738	966
10— 15 »	18 464	1 453	155	3 998	344	7 742	1 415	1 914
15— 20 »	12 378	1 526	212	5 754	408	10 971	1 493	2 113
20— 30 »	13 019	2 119	345	12 117	647	21 974	2 049	3 041
30— 50 »	9 078	2 356	538	26 101	843	40 062	2 051	3 432
50—100 »	4 430	1 957	607	39 871	924	64 232	1 755	3 286
Över 100 »	1 991	1 364	745	79 135	1 117	146 587	1 628	3 490
Summa	112 798	11 699	2 686	168 759	4 497	295 669	11 272	18 455
Södra och mellersta Sveriges skogs- och dalbygder								
Lägenheter m. m.	1 607	—	—	—	—	—	—	—
0,26— 1 hektar	8 036	6	2	14	2	12	3	7
1— 2 »	16 035	35	6	69	7	84	31	44
2— 5 »	39 470	541	116	1 743	83	1 244	487	686
5— 10 »	40 984	1 997	450	9 326	390	7 429	1 754	2 594
10— 15 »	15 050	1 681	437	11 368	437	11 479	1 303	2 177
15— 20 »	6 336	1 129	331	9 894	324	10 154	871	1 526
20— 30 »	4 080	1 062	294	10 728	324	11 643	933	1 551
30— 50 »	1 989	802	267	12 400	329	16 044	638	1 234
50—100 »	938	592	284	18 979	263	20 824	486	1 033
Över 100 »	322	268	190	17 920	216	23 102	376	782
Summa	134 847	8 113	2 377	92 441	2 375	102 015	6 882	11 634
Norra Sverige								
Lägenheter m. m.	3 398	1	—	—	—	—	2	2
0,26— 1 hektar	14 123	12	1	10	6	46	7	14
1— 2 »	20 613	30	4	45	5	48	23	32
2— 5 »	39 252	276	29	392	73	1 209	207	309
5— 10 »	26 621	804	117	2 260	234	4 718	605	956
10— 15 »	6 069	424	75	1 719	166	4 086	257	498
15— 20 »	1 473	206	44	1 262	104	2 615	122	270
20— 30 »	617	124	22	847	57	2 022	93	172
30— 50 »	165	60	29	1 229	23	1 322	49	101
50—100 »	51	35	13	1 267	25	2 314	52	90
Över 100 »	12	9	3	308	5	889	21	29
Summa	112 394	1 981	337	9 339	698	19 269	1 438	2 473
Hela riket								
Lägenheter m. m.	6 703	2	—	—	—	—	3	3
0,26— 1 hektar	26 844	24	6	54	8	58	16	30
1— 2 »	45 476	93	14	179	21	198	75	110
2— 5 »	94 879	961	160	2 379	195	3 019	809	1 164
5— 10 »	89 675	3 546	629	13 030	790	15 616	3 097	4 516
10— 15 »	39 583	3 558	667	17 085	947	23 307	2 975	4 589
15— 20 »	20 187	2 861	587	16 910	836	23 740	2 486	3 909
20— 30 »	17 716	3 305	661	23 692	1 028	35 639	3 075	4 764
30— 50 »	11 232	3 218	834	39 730	1 195	57 428	2 738	4 767
50—100 »	5 419	2 584	904	60 117	1 212	87 370	2 293	4 409
Över 100 »	2 325	1 641	938	97 363	1 338	170 578	2 025	4 301
Summa	360 039	21 793	5 400	270 539	7 570	416 953	19 592	32 562

Tab. 31. Antal pälsdjursgårdar och antal pälsdjur i avel i september 1951 inom varje län och hushållningssällskapsområde enligt 1952 års indelning

Number of fur farms and fur-breeding animals, by counties and by county agricultural society districts, in September, 1951

Tabellen omfattar endast pälsdjursgårdar med silverräv och varianter, blåräv och viträv samt mink och varianter.

Län och områden	Hela antalet pälsdjursgårdar	Därav			Antal besättningar med			Antal avelsdjur		
		med endast ett djurslag	med flera djurslag	i samband med jordbruk (över 1 ha åker)	silverräv och varianter	blåräv och viträv	mink och varianter	Silverräv och varianter	Blåräv och viträv	Mink och varianter
Stockholms st. o. län	32	19	13	5	11	12	27	217	469	5 020
Uppsala län	25	16	9	3	12	8	16	434	448	2 159
Södermanlands län .	60	43	17	19	22	27	35	1 078	951	1 859
Östergötlands län ..	41	26	15	13	16	14	32	1 225	608	7 101
Jönköpings län	60	36	24	13	36	7	45	1 428	119	4 346
Kronobergs län	42	34	8	22	27	7	16	1 156	84	424
Kalmar län	40	32	8	8	20	3	27	739	34	2 711
länets norra del ..	16	12	4	4	6	2	14	78	4	1 769
länets södra del ..	24	20	4	4	14	1	13	661	30	942
Gotlands län	2	2	—	—	—	—	2	—	—	660
Blekinge län	92	90	2	10	3	1	91	59	3	7 303
Kristianstads län ..	35	27	8	10	11	5	28	266	32	2 401
Malmöhus län	25	25	—	1	8	—	17	197	—	2 313
Hallands län	27	19	8	7	9	8	20	672	666	1 710
Göteborgs o. Bohus l.	55	47	8	9	14	6	47	440	69	5 013
Älvsborgs län	37	24	13	15	17	14	24	476	352	2 194
länets norra del ..	26	14	12	12	13	13	16	379	286	1 060
länets södra del ..	11	10	1	3	4	1	8	97	66	1 134
Skaraborgs län	51	34	17	22	23	27	20	1 021	1 037	2 520
Värmlands län	65	47	18	26	33	12	44	1 520	261	3 286
Örebro län	43	27	16	10	19	8	37	377	168	3 582
Västmanlands län ..	45	35	10	16	2	14	40	38	329	1 979
Kopparbergs län ...	137	103	34	39	27	38	119	469	634	7 916
Gävleborgs län	210	173	37	87	15	36	201	203	400	11 552
Västernorrlands län	83	78	5	39	19	6	65	411	104	2 914
Jämtlands län	60	45	15	40	33	11	34	902	136	1 773
Västerbottens län ..	84	65	19	27	37	11	58	1 016	89	3 024
Norrbottens län ...	35	26	9	13	12	11	21	146	208	632
Svealand	407	290	117	118	126	119	318	4 133	3 260	25 801
Götaland	507	396	111	130	184	92	369	7 679	3 004	38 696
Norrland	472	387	85	206	116	75	379	2 678	937	19 895
Hela riket	1 386	1 073	313	454	426	286	1 066	14 490	7 201	84 392

Nr 523.

KUNGL. MAJ:TS KUNGÖRELSE

om allmän jordbruksräkning år 1951;

given Stockholms slott den 29 juni 1951.

Kungl. Maj:t har, sedan riksdagen anmält sitt beslut i anledning av Kungl. Maj:ts framställning om anordnande under år 1951 av en allmän jordbruksräkning[1], funnit gott förordna som följer.

1 §.

Under år 1951 skall anordnas allmän jordbruksräkning på sätt i denna kungörelse stadgas.

2 §.

Jordbruksräkningen äger rum i anslutning till 1952 års allmänna fastighetstaxering.

För fastighet som är taxerad såsom jordbruksfastighet skola uppgifter till jordbruksräkningen avgivas å särskilt av Kungl. Maj:t fastställt formulär (formulär I), som skall åtfölja fastighetsdeklarationen (deklarationsblankett a).

För annan fastighet, vilken ej användes uteslutande såsom bostadsfastighet för ägaren och hans husfolk, skola likaledes uppgifter till jordbruksräkningen avgivas å särskilt av Kungl. Maj:t fastställt formulär (formulär II), som skall åtfölja fastighetsdeklarationen (deklarationsblankett b 2). I fråga om sådan fastighet skola dock uppgifter till jordbruksräkningen lämnas endast om på fastigheten finnes aker, sådan trädgård eller plantskola, som innehåller fruktträd, hallon, jordgubbar eller minst 500 kvadratmeters odling av köksväxter, blommor eller potatis, eller ock hästar, nötkreatur, får, getter, svin, fjäderfän, kaniner, pälsdjur eller bin.

För fastighet, som ej är taxerad såsom jordbruksfastighet och som användes uteslutande såsom bostadsfastighet samt är avsedd endast för ägaren och hans husfolk, skola uppgifter till jordbruksräkningen avgivas å blanketten till fastighetsdeklaration (deklarationsblankett b 1).

Beträffande skyldighet att avgiva allmän fastighetsdeklaration samt om tid och sätt för deklarationens avlämnande ävensom om avgivande av särskilda statistiska uppgifter utöver de i deklarationen upptagna stadgas i taxeringsförordningen den 28 september 1928 (nr 379).

3 §.

Uppgifter till jordbruksräkningen skola, utom i det fall som sägs i andra stycket här nedan, avgivas för varje taxeringsenhet.

Är taxeringsenhet som taxerats såsom jordbruksfastighet uppdelad på flera brukningsenheter, skola uppgifter lämnas särskilt för varje brukningsenhet.

Är jordbruksfastighet upplåten till brukande av annan, skall brukaren i stället för ägaren lämna uppgifter till jordbruksräkningen enligt det därför fastställda formuläret (formulär I).

[1] Riksdagens skrivelse 1951: 41.

4 §.

Beträffande de uppgifter till jordbruksräkningen som avse jordbruksfastighet äro hushållningssällskapens lokala organ skyldiga att enligt anvisningar som meddelas av statistiska centralbyrån på begäran tillhandagå de uppgiftsskyldiga med råd och anvisningar. Nämnda organ skola också på begäran tillhandagå statistiska centralbyrån med att införskaffa kompletterande upplysningar.

5 §.

Det åligger å landet beredningsnämndens ordförande och i stad fastighetstaxeringsnämndens ordförande att tillse, att uppgifter till jordbruksräkningen avgivits av alla uppgiftsskyldiga, samt att, då uppgifterna avgivits på särskilt formulär, å detta införa numret på motsvarande fastighetsdeklaration.

6 §.

De uppgifter till jordbruksräkningen som avse jordbruksfastighet (formulär I) skola å landet av beredningsnämndens ordförande senast den 1 november 1951 och i stad av fastighetstaxeringsnämndens ordförande senast den 1 december 1951 överlämnas till vederbörande hushållningssällskaps lokala organ.

7 §.

Sedan de uppgifter som avse jordbruksfastighet överlämnats till hushållningssällskapens lokala organ åligger det dessa

1) att kontrollera att uppgifter inkommit för alla brukningsenheter;

2) att tillse att uppgifterna äro fullständiga och riktiga; samt

3) att då uppgifter saknas eller äro ofullständiga eller uppenbart felaktiga anmana den uppgiftsskyldige att avgiva uppgifter eller komplettera och rätta redan avgivna.

Närmare anvisningar för fullgörandet av dessa åligganden meddelas av statistiska centralbyrån.

Hushållningssällskapens lokala organ skola därefter insända uppgifterna till vederbörande hushållningssällskap, å landet senast den 31 december 1951, i Stockholms stad senast den 30 juni 1952 och i övriga städer senast den 10 april 1952. Därvid skall bifogas intyg att, såvitt kunnat utrönas, uppgifter inkommit från samtliga uppgiftsskyldiga inom det lokala organets verksamhetsområde, eller, om så icke skett, besked, angivande namn och adress för de uppgiftsskyldiga, som underlåtit att lämna uppgifter.

8 §.

Då de i 7 § avsedda uppgifterna inkommit till hushållningssällskapen åligger det dessa att låta granska uppgifterna och, där så påfordras, från de uppgiftsskyldiga införskaffa erforderliga rättelser och kompletteringar.

Uppgifterna skola därefter insändas till statistiska centralbyrån. Sådana uppgifter, som icke kräva komplettering, skola insändas, såvitt de avse landet senast den 15 januari 1952, såvitt de avse Stockholms stad senast den 15 juli 1952 och såvitt de avse övriga städer senast den 25 april 1952. De uppgifter, som kräva komplettering, skola insändas, såvitt de avse landet senast den 31 januari 1952, såvitt de avse Stockholms stad senast den 31 juli 1952 och såvitt de avse övriga städer senast den 10 maj 1952.

9 §.

De uppgifter till jordbruksräkningen som avse annan fastighet än jordbruksfastighet och som avgivits å särskilt formulär (formulär II) skola å landet av beredningsnämndens ordförande senast den 1 november 1951 och i

stad av fastighetstaxeringsnämndens ordförande senast den 1 december 1951 översändas till statistiska centralbyrån.

10 §.

Med de uppgifter till jordbruksräkningen som avgivits å fastighetsdeklarationerna skall förfaras så, att deklarationerna i fråga (deklarationsblankett b 1) av länsstyrelserna och överståthållarämbetet översändas till statistiska centralbyrån, i länen senast den 15 juli 1952 och i Stockholm senast den 15 november 1952. I länen skola därjämte 1952 års fastighetstaxeringslängder i huvudskrift senast den 15 juli 1952 av länsstyrelserna översändas till statistiska centralbyrån. I Stockholm skola fastighetstaxeringslängderna för Stockholms stad efter den 15 november 1952 vid behov ställas till statistiska centralbyråns förfogande.

Ovannämnda handlingar skola av statistiska centralbyrån återsändas till vederbörande, vad angår länen senast den 16 december 1952 och vad angår Stockholm senast den 16 februari 1953; dock är statistiska centralbyrån skyldig att jämväl dessförinnan efter rekvisition utlämna deklaration med tillhörande handlingar eller taxeringslängd, om sådant erfordras för handläggning av besvär rörande taxering.

11 §.

Har, trots anmaning, uppgiftsskyldig icke avgivit för jordbruksräkningen erforderliga uppgifter och hava dessa icke heller på annat sätt erhållits, må vederbörande hushållningssällskap eller statistiska centralbyrån anmäla förhållandet hos länsstyrelsen, som äger förelägga den försumlige att vid vite fullgöra sin uppgiftsskyldighet.

Det alla som vederbör hava sig hörsamlingen att efterrätta. Till yttermera visso hava Vi detta med egen hand underskrivit och med Vårt kungl. sigill bekräfta låtit.

Stockholms slott den 29 juni 1951.

GUSTAF ADOLF.

(L. S.)

(Jordbruksdepartementet.) G. E. Sträng.

Bilaga 2

Utlämnas gratis. *Formulär* **I.**

(Denna ruta ifylles ej)

Fastighetsdeklarationens nr ..... (ifylles av taxeringsmyndigheten)	

Uppgifter för allmän jordbruksräkning år 1951 för jordbruks- och skogsfastigheter m. m. (se anvisningarna).

att avlämnas samtidigt med den allmänna fastighetsdeklarationen.

Denna handling skall *å landet* av beredningsnämndens ordförande och *i stad* av fastighetstaxeringsnämndens ordförande överlämnas till vederbörande hushållningssällskaps lokala organ.

Ägares eller såsom ägare skattskyldig innehavares för- och tillnamn:

Brukares för- och tillnamn:

Fastighetens beteckning (se anvisningarna):

Län: ... Socken, municipalsamhälle, köping, stad: Församling:

Hemmans namn, nr och mantal (jordregisterbeteckning angives): ...

Lägenhet, torp, stadsäga (jordregister- eller fastighetsregisterbeteckning samt å orten gängse benämning angivas):

Ligger fastigheten i sambruk (se anvisningarna) *med annan jordbruksfastighet?*
I så fall vilken el. vilka?
(beteckning och kommun)

Fastighetens areal (vattentäckt område oberäknat) efter nuvarande brukningsförhållanden (se anvisningarna).	Hektar	Ar	*Denna kol. ifylles ej*
1. Åker			
2. Tomt och trädgård			
3. Kultiverad betesmark			
4. Naturlig äng			
5. Skogsmark			
5 a. därav s. k. hagmark hektar.			
6. Utmål enl. dekl.-formulär c			
7. Övrig mark (vägar, icke odlade mossar, myrar, kärr, berg m. m.)			
Summa areal			
Nyodlingar fr. o. m. år 1945			
Täckdikning. *Arealen täckdikad åkerjord med täckdikningen i dugligt skick:*			
1. Med tegelrör			
2. Med annat material			

Gödselvård

Finnes gödselstad med botten av cement?

Finnes cementerad urinbrunn? (Obs! *ej* pressvattenbrunn)

	Antal	Sammanlagd rymd, kbm[1])
Ensileringsanläggningar (se anvisningarna).		
1. *Tornsilor* (även inomhus)		
a) av trä		
b) av cement el. annat varaktigt material		
2. *Gropsilor* (inräknat översilor)		

Finnes vattenledning[2])**:** a) i boningshusen?

b) i djurstallarna?

[1]) 1 kbm = 10 hektoliter.
[2]) Här sker redovisning vare sig vattnet erhålles genom självtryck, motor- eller handkraft.

AREALMÅTT

1 hektar = 100 ar = 10 000 kvadratmeter
1 ar = 100 kvadratmeter
1 tunnland motsvarar ungefär ½ hektar

Genomläs noga anvisningarna på sid. 4!

Åkerjordens användning sommaren 1951 (*ej* trädgård).

	Hektar	Ar	Denna kol. ifylles ej
1. Höstvete ... till mognad			
2. Höstråg ... » »			
3. Vårvete ... » »			
4. Vårråg ... » »			
5. Korn ... » »			
6. Havre ... » »			
7. Blandsäd ... » »			
8. Kokärter[1]) (*ej* trädgårdsärter) ... » »			
9. Foderärter o. vicker[1]) ... » »			
10. Potatis			
11. Sockerbetor (till sockerproduktion)			
12. Foderrotfrukter			
13. Grönfoder av säd och baljväxter			
14. Vall (på åkern) till hö			
Transport			

	Hektar	Ar	Denna kol. ifylles ej
Transport			
15. Vall (på åkern) till fröskörd			
16. Vall (på åkern), ej permanent, till grönfoder och bete (även ensilage)			
17. Permanent (varaktig) betesvall (på åkern)			
18. Fröodling (*ej* timotej eller klöverfrö)			
19. Oljeväxter			
20. Spånadsväxter			
21. Åkerjord använd för odling av jordgubbar			
22. Åkerjord använd för köksväxter (*ej* fröodlingar)			
23. Åkerjord använd för plantskolor			
24. Andra växtslag			
25. Helträda			
26. Obrukad åkerjord			
Summa åkerjord			

Totala arealen **köksväxter** på åkern (*ej* i trädgård), enligt rad 22 här ovan ... hektar ... ar, fördelas på följande sätt:

	Hektar	Ar	Kvadratmeter	Denna kol. ifylles ej
27. Vitkål				
28. Blomkål				
29. Morötter				
30. Lök (*ej* purjolök)				
Transport				

	Hektar	Ar	Kvadratmeter	Denna kol. ifylles ej
Transport				
31. Trädgårdsärter				
32. Bruna bönor				
33. Övriga köksväxter				
Summa (= rad 22)				

[1]) Ärter och vicker, odlade tillsammans med stråsäd, redovisas under blandsäd.

Antal fruktträd.	Antal			
	Äppelträd	Päronträd	Plommonträd	Körsbärsträd, alla slag
1. Fruktträd planterade år 1940 och tidigare				
2. » » åren 1941—1945				
3. » » 1946 och senare				

Areal för odling av hallon och jordgubbar i trädgård.	Hektar	Ar	Kvadratmeter	Denna kol. ifylles ej
1. Areal för odling av hallon[1])				
2. » » » » jordgubbar				

[1]) När hallon odlas i rader, anses 1 sträckmeter utgöra $1^1/_2$ kvadratmeter.

(Denna ruta ifylles ej)

Areal om minst 500 kvadratmeter i trädgård för odling av köksväxter, blommor och potatis samt för plantskolor[1]).

Anm. Om en brukningsenhet består av flera fastigheter och blanketter ifyllas för de olika fastigheterna, skola uppgifter i denna avdelning endast lämnas på blankettten för huvudfastigheten för hela brukningsenheten, och på de andra blanketterna hänvisas till denna.

	Hektar	Ar	Kvadratmeter	Denna kol. ifylles ej
1. Areal för odling av köksväxter och blommor på kalljord (friland)				
2. Markareal för odling av köksväxter och blommor under glas: växthus				
3. Markareal för odling av köksväxter och blommor under glas: bänkgård				
4. Areal för potatisodling				
5. » » plantskolor				
Summa areal				
Av den sammanlagda markarealen under glas komma på:				
a) Blommor				
b) Gurka och tomater				
c) Andra köksväxter				
Summa (= rad 2+3)				

[1]) Även för här upptagna trädgårdar och plantskolor redovisas areal för odling av hallon och jordgubbar samt antalet bärande fruktträd (alltså ej träd under skolning) enligt det föregående.

Husdjur (kreatur) vid tiden för uppgifternas avlämnande (samtliga å ifrågavarande fastighet befintliga, oavsett vem som äger dem).
Anm. Om en brukningsenhet består av flera fastigheter och blanketter ifyllas för de olika fastigheterna, skola uppgifter i denna avdelning endast lämnas på blanketten för huvudfastigheten för hela brukningsenheten, och på de andra blanketterna hänvisas till denna. — För de slag av husdjur, som saknas, utsättes ett streck (—).

	Antal		Antal
1. Hingstar, 3 år och däröver		14. Baggar	
2. Valacker och ston, 17 år och däröver		15. Tackor	
3. » » », 5—16 år		16. Lamm (under 1 år)	
4. » » », 3—4 år		17. Getter och killingar	
5. Unghästar, 1—2 år		18. Fargaltar (ornar), 9 mån. och däröver	
6. Föl		19. Modersuggor[3]): dräktiga första gången (9 mån. och däröver)	
Summa hästar[1])		20. övriga	
Valacker och ston, 5—16 år, fördela sig på följande sätt:		21. Övriga svin: 3 mån. och däröver	
a) varmblodiga[2])		22. grisar under 3 mån	
b) lätta kallblodiga[2])		23. Höns: kläckta 1950 eller tidigare	
c) tyngre kallblodiga[2])		24. kläckta 1951 (unghöns o. kycklingar)	
Av valacker och ston, 3—4 år:		25. Kalkoner (även ungar)	
varmblodiga[2])		26. Gäss (även ungar)	
7. Kalvar under 1 år avsedda för pålägg		27. Ankor (även ungar)	
8. » » » » » » slakt		28. Kaniner över 7 mån	
9. Kvigor		29. Bisambällen	
10. Kor, som kalvat endast en gång		**Pälsdjur.**	
11. Övriga kor		30. Silverräv o. varianter, avelsdjur	
12. Oxar och stutar 1 år och däröver		31. Bläräv (o. viträv), avelsdjur	
13. Tjurar 1 år och däröver		32. Mink o. varianter, avelsdjur	

[1]) Bland hästar inräknas *icke* arméns hästar, alltså ej heller på fastigheten befintliga s. k. ackordshästar.
[2]) Till *varmblodiga hästar* räknas fullblod, halvblod, gotlandsrussen (och andra ponnies) samt travarhästar (dock ej nordsvenska travarhästar).
Till *lätta kallblodiga hästar* räknas hästar av nordsvensk och liknande ras.
Till *tyngre kallblodiga hästar* räknas hästar av raserna ardenner och clydesdale, så ock korsningsprodukter av dylika raser.
[3]) Hit räknas icke modersuggor, som avsatts till gödning, utan dessa inräknas bland övriga svin.

Maskiner.

Anm. Om en brukningsenhet består av flera fastigheter och blanketter ifyllas för de olika fastigheterna, skola uppgifter i denna avdelning endast lämnas på blanketten för huvudfastigheten för hela brukningsenheten, och på de andra blanketterna hänvisas till denna.

Slag av maskiner, som användas i jordbruket	Antalet på brukningsenheten *den 1 sept. 1951* varaktigt eller tillfälligt befintliga, användbara maskiner (svara med ett tal eller –)		Angiv de slag av maskiner, som använts på brukningsenheten *under tiden 1 sept. 1950 – 1 sept. 1951*, oavsett om de ägas av brukaren eller ej[3]) (svara ja eller nej)
	ägda av brukaren ensam	andra[2])	
1. Självbindare			
2. Skördetröskor[1])			
3. Spannmålstorkningsanläggningar			
4. Mjölkningsmaskinanläggningar			
5. Traktorer, vanliga			
6. » dragbilar (» epatraktorer »)			
7. Elektriska motorer[4]), högst 6 hkr			
8. » » [4]), över » »			

[1]) Får ej förväxlas med vanligt tröskverk.
[2]) Här redovisas maskiner, som ägas gemensamt med andra brukare eller av ekonomisk förening, bolag, enskild maskinägare, maskinstation el. dyl.
[3]) Här avses arbete utfört med maskiner, ägda av brukaren ensam. tillsamman med andra brukare, av ekonomisk förening, bolag, enskild maskinägare. maskinstation el. dyl. och även om arbetet endast tagit kortare tid i anspråk (dagar el. timmar).
[4]) Här redovisas alla slag av elektriska motorer både stationära (för drift av mjölkningsmaskiner, pumpar, foderhissar m. m.) och flyttbara.

Att jag sanningsenligt och efter bästa förstånd lämnat förestående uppgifter, försäkras.

den 1951.

Namn: Titel eller yrke:

Postadress: Telefon:

Anvisningar.

Uppgiftsskyldighet m. m. På detta formulär skola uppgifter till den allmänna jordbruksräkningen 1951 lämnas för alla jordbruks- och skogsfastigheter — d. v. s. alla fastigheter som vid senaste fastighetstaxering upptagits såsom jordbruksfastigheter — men däremot icke för fastigheter, vilka äro taxerade såsom annan fastighet.

Uppgifter till jordbruksräkningen skola i regel avgivas *för varje taxeringsenhet*. Om en taxeringsenhet består av flera *brukningsenheter*, skola emellertid uppgifter till jordbruksräkningen enligt detta formulär lämnas på särskild blankett för varje brukningsenhet. Med brukningsenhet förstås varje jordbruk, som i avseende på driften utgör ett och samma företag och som drives med en och samma arbetsstyrka. Således kan exempelvis ett torp vara brukningsenhet även om det taxeras tillsammans med huvudgården.

Ligger en fastighet i *sambruk* med en eller flera andra fastigheter skall den för detta fall avsedda rutan å denna blanketts första sida ifyllas, så att uppgifterna för hela den sambrukade egendomen kunna sammanföras vid den statistiska bearbetningen. Om en person äger en fastighet och arrenderar en annan och båda brukas gemensamt, skall av samma skäl upplysning härom lämnas i den angivna rutan.

Om jordbruksfastighet är upplåten till brukande av annan, skall brukaren i stället för ägaren lämna uppgifter enligt detta formulär.

Ägares och brukares namn samt fastighetens beteckning. Om en taxeringsenhet består av flera brukningsenheter, skall å blanketterna med uppgifter till jordbruksräkningen för varje brukningsenhet förutom brukarens namn också ägarens namn angivas. Vidare skall såväl huvudfastighetens som brukningsenhetens beteckning, t. ex. torpets namn, angivas.

Fastighetens areal och de olika ägoslagen. Se motsvarande uppgifter i formuläret för allmän fastighetsdeklaration samt anvisningarna 1 – 6 till nämnda formulär.

Ensileringsanläggningar. Om den exakta rymden icke kan angivas, får ungefärlig uppgift lämnas.

Bilaga 3

Utlämnas gratis.

Formulär II.

Fastighetsdeklarationens nr .....
(ifylles av taxeringsmyndigheten)

Uppgifter för allmän jordbruksräkning år 1951 för annan fastighet (än jordbruksfastighet)

att avlämnas samtidigt med den allmänna fastighetsdeklarationen.

Denna handling skall *å landet* av beredningsnämndens ordförande och *i stad* av fastighetstaxeringsnämndens ordförande överlämnas till statistiska centralbyrån.

Ägares eller därmed likställd innehavares för- och tillnamn: .....

Fastighetens beteckning:

Län:	Stad: .....
Socken, municipalsamhälle, köping:	Församling i stad: .....
Församling:	Kvarter: ..... tomt nr
Hemmans namn, nr o. mantal:	Stadsäga nr .....
Lägenhet:	Adressnummer: ..... vid

	Hektar	Ar	Kvadratmeter	Denna kol. ifylles ej
Markens totala areal				
därav tomt och prydnadsträdgård				
» köksväxtodlingar och fruktträdgård				
» åkerjord (se nedan)				
» övrig areal				

Åkerjordens användning sommaren 1951 (*ej* trädgård).

	Hektar	Ar	Kvadratmeter	Denna kol. ifylles ej
1. Säd till mognad				
2. Potatis				
3. Rotfrukter				
4. Vall (på åkern) till hö				
5. Åkerjord använd för odling av jordgubbar				
Transport				

	Hektar	Ar	Kvadratmeter	Denna kol. ifylles ej
Transport				
6. Åkerjord använd för köksväxter (*ej* fröodlingar)				
7. Åkerjord använd för plantskolor				
8. Andra växtslag				
9. Helträda o. obrukad åkerjord.				
Summa åkerjord (se ovan)				

Totala arealen **köksväxter** på åkern (*ej* i trädgård), enligt rad 6 här ovan ..... hektar ..... ar ..... kvadratmeter, fördelas på följande sätt:

	Hektar	Ar	Kvadratmeter	Denna kol. ifylles ej
10. Vitkål				
11. Blomkål				
12. Morötter				
13. Lök (*ej* purjolök)				
Transport				

	Hektar	Ar	Kvadratmeter	Denna kol. ifylles ej
Transport				
14. Trädgårdsärter				
15. Bruna bönor				
16. Övriga köksväxter				
Summa (= rad 6)				

Antal fruktträd.	Äppelträd	Päronträd	Plommonträd	Körsbärsträd alla slag
1. Fruktträd planterade år 1940 och tidigare				
2. » » åren 1941–1945				
3. » » 1946 och senare				

Areal för odling av hallon och jordgubbar i trädgård.	Hektar	Ar	Kvadratmeter	Denna kol. ifylles ej
1. Areal för odling av hallon[1])				
2. » » » » jordgubbar				

[1]) När hallon odlas i rader, anses 1 sträckmeter utgöra 1½ kvadratmeter.

Areal om minst 500 kvadratmeter i trädgård för odling av köksväxter, blommor och potatis samt för plantskolor[1]).	Hektar	Ar	Kvadrat-meter	Denna kol. ifylles ej
1. Areal för odling av köksväxter och blommor på kalljord (friland)				
2. Markareal för odling av köksväxter och blommor under glas: växthus				
3. Markareal för odling av köksväxter och blommor under glas: bänkgård				
4. Areal för potatisodling				
5. Areal för plantskolor				
Summa areal				
Av den sammanlagda markarealen under glas komma på:				
a) Blommor				
b) Gurka och tomater				
c) Andra köksväxter				
Summa (= rad 2 + 3)				

[1]) Även för här upptagna trädgårdar och plantskolor redovisas areal för odling av hallon och jordgubbar samt antal bärande fruktträd (alltså ej träd under skolning) enligt det föregående.

AREALMÅTT

1 hektar = 100 ar = 10 000 kvadratmeter; 1 ar = 100 kvadratmeter; 1 tunnland motsvarar ungefär $^1/_2$ hektar

Husdjur (kreatur) vid tiden för uppgifternas avlämnande (samtliga å ifrågavarande fastighet befintliga, oavsett vem som äger dem).
Anm. För de slag, som saknas, utsättes ett streck (—).

	Antal		Antal
1. Hingstar, 3 år och däröver		10. Övriga nötkreatur	
2. Valacker och ston, 17 år och däröver		11. Får och lamm	
3. » » », 5—16 år		12. Getter och killingar	
4. » » », 3—4 år		13. Fargaltar (ornar), 9 mån. och däröver	
5. Unghästar, 1—2 år		14. Modersuggor[3])	
6. Föl		15. Övriga svin	
Summa hästar[1])		16. Höns: kläckta 1950 eller tidigare	
Valacker och ston 5—16 år fördela sig på följande sätt:		17. kläckta 1951 (unghöns o. kycklingar)	
		18. Kalkoner (även ungar)	
a) varmblodiga[2])		19. Gäss (även ungar)	
b) lätta kallblodiga[2])		20. Ankor (även ungar)	
c) tyngre kallblodiga[2])		21. Kaniner över 7 mån	
Av valacker och ston, 3—4 år:		22. Bisamhällen	
varmblodiga[2])		**Pälsdjur.**	
7. Kalvar		23. Silverräv o. varianter, avelsdjur	
8. Kvigor		24. Blåräv (o. viträv), avelsdjur	
9. Kor		25. Mink (o. varianter), avelsdjur	

[1]) Bland hästar inräknas *icke* arméns hästar, alltså ej heller på fastigheten befintliga s. k. ackordshästar.
[2]) Till *varmblodiga hästar* räknas *fullblod, halvblod, gotlandsrussen (och andra ponnies)* samt *travarhästar* (dock ej nordsvenska travarhästar). Till *lätta kallblodiga hästar* räknas hästar av nordsvensk och liknande ras. Till *tyngre kallblodiga hästar* räknas hästar av raserna ardenner och clydesdale, så ock korsningsprodukter av dylika raser.
[3]) Hit räknas icke *modersuggor*, som avsatts till gödning, utan dessa inräknas bland övriga svin.

Att jag sanningsenligt och efter bästa förstånd lämnat förestående uppgifter, försäkras.

. . . . . den 1951.

Namn: . . . . . Titel eller yrke:

Postadress: . . . . . Telefon: . . . . .

Utdrag

Bilaga 4

Utlämnas gratis.

Formulär b 1.

Annan fastighet (än jordbruksfastighet).
Bostadsfastighet allenast för ägaren.

Denna blankett användes fråga om sådan annan fastighet (än jordbruksfastighet), som användes uteslutande såsom bostadsfastighet och är avsedd allenast för ägaren och hans husfolk. Blanketten ifylles så noggrant som möjligt.

Allmän fastighetsdeklaration för fastighetstaxering år 1952 skall utan anmaning avgivas för varje fastighet.

Skyldighet att avgiva deklaration åligger fastighetens ägare eller såsom ägare skattskyldig innehavare. Har fastighet eller komplex av fastigheter, som vid senaste fastighetstaxering behandlats som taxeringsenhet, därefter uppdelats mellan flera ägare eller innehavare, åligger deklarationsskyldighet samtliga ägare eller innehavare, *envar beträffande hans del av taxeringsenheten.*

Särskild deklarationsblankett skall ifyllas för varje taxeringsenhet, d. v. s. fastighet, fastighetsdel eller i sambruk nyttjat komplex av fastigheter, som skall självständigt taxeras. *Därest taxeringsenhet består av flera i jord- eller fastighetsregistret särskilt redovisade fastigheter eller delar av fastigheter, må ägare eller såsom ägare skattskyldig innehavare*

För annan fastighet (än jordbruksfastighet), som användes på annat sätt, lämnas uppgift å blankett enligt formulär b 2.

av taxeringsenheten påfordra, att det angives, huru stor del av taxeringsvärdet och dess delvärden som belöper å varje fastighet eller fastighetsdel.

Deklaration skall vara avlämnad **senast den 15 september 1951:**

beträffande fastighet å landet: till ordföranden i beredningsnämnden för det beredningsdistrikt, landsfiskalen i det landsfiskalsdistrikt eller länsstyrelsen i det län, där fastigheten är belägen; och

beträffande fastighet i stad: till ordföranden i fastighetstaxeringsnämnden för det distrikt, den lokala skattemyndigheten eller, där staden icke har egen uppbördsförvaltning, magistraten eller kommunalborgmästaren i den stad eller länsstyrelsen i det län, där fastigheten är belägen.

Uraktlåtenhet att avlämna deklarationen kan medföra vitesföreläggande ävensom skyldighet för den försumlige att erlägga fem kronor för delgivning av föreläggandet.

Allmän fastighetsdeklaration för fastighetstaxering år 1952 och uppgifter för allmän jordbruksräkning år 1951.

Ägares eller därmed likställd innehavares titel eller yrke och fullständiga förnamn samt tillnamn:[1] .....

.....

.....

Fastighetens beteckning:

Län: .....

Socken, municipalsamhälle, köping: .....

Församling: .....

Hemmans namn, nr och mantal (jordregisterbeteckning[2] angives):

.....

Lägenhet (jordregister- eller fastighetsregisterbeteckning[2] samt å orten använd benämning angivas): .....

.....

Stad: .....

Församling i stad: .....

Kvarter: ..... tomtnr .....

Stadsäga nr .....

Adressnummer: ..... vid .....

Om fastighetens beteckning efter senaste allmänna fastighetstaxering ändrats, bör även förut gällande beteckning angivas här:

.....

Består fastigheten av byggnad å annan tillhörig mark? .....

(För sådan byggnad uppgives här ovan beteckningen å den fastighet, å vilken byggnaden är belägen.)

Då taxeringsenheten består av flera registerenheter, skola samtliga dessa uppgivas, eventuellt å bilaga.

Fastighetens belägenhet[3]: Avstånd till närmaste järnvägstation ..... km; omnibushållplats ..... km.

Markens, dess areal m. m.:

	Hektar	Ar	Kvm
Markens totala areal			
därav tomt och prydnadsträdgård			
» köksväxtodlingar o. fruktträdgård .			
» åker			
» övrig areal			

Föreligger enligt gällande byggnadsbestämmelser inskränkning i rätten att bebygga marken, lämnas redogörelse för sådan inskränkning:

.....

.....

.....

.....

Om å fastigheten finnes park- eller trädgårdsanläggning, tennisplan eller dyl., angives här dennas beskaffenhet: .....

.....

.....

.....

Uppgifter särskilt för jordbruksräkningen.

Åkerjordens användning sommaren 1951 (*ej* trädgård.)

I fortsättningen är detta formulär identiskt lika med formulär II.

[1] Därest taxeringsenheten äges (innehaves) av flera, lämnas uppgift om varje delägares (innehavares) namn, adress och andel i taxeringsenheten.

[2] Uppgift om jordregister- och fastighetsregisterbeteckning kan inhämtas ur vederbörligt lagfartsbevis eller hos vederbörande domstol eller lokala skattemyndighet.

[3] Uppgift härom fordras ej i tättbebyggda samhällen.

Instruktion för genomförande av 1951 års allmänna jordbruksräkning.

1. Fastighetstaxeringens och jordbruksräkningens organisation.

Genom kungörelse den 29 juni 1951 (Svensk förf. saml. nr 523) har Kungl. Maj:t föreskrivit, att en allmän jordbruksräkning skall anordnas under år 1951.

Såsom i nämnda kungörelse stadgas, äger jordbruksräkningen rum i anslutning till 1952 års allmänna fastighetstaxering. Uppgifterna för jordbruksräkningen skola för jordbruksfastighet avgivas på ett särskilt av Kungl. Maj:t fastställt formulär, betecknat I, som skall åtfölja fastighetsdeklarationen, blankett a. För annan fastighet, vilken ej användes uteslutande såsom bostadsfastighet för ägaren och hans husfolk, skola likaledes uppgifter till jordbruksräkningen avgivas å särskilt av Kungl. Maj:t fastställt formulär (formulär II), som skall åtfölja fastighetsdeklarationen (deklarationsblankett b 2). I fråga om sådan fastighet skola dock uppgifter till jordbruksräkningen lämnas endast om på fastigheten finnes åker, sådan trädgård eller plantskola, som innehåller fruktträd, hallon, jordgubbar eller minst 500 kvadratmeters odling av köksväxter, blommor eller potatis, eller ock hästar, nötkreatur, får, getter, svin, fjäderfän, kaniner, pälsdjur eller bin. För fastighet, som ej är taxerad såsom jordbruksfastighet och som användes uteslutande såsom bostadsfastighet samt är avsedd endast för ägaren och hans husfolk, skola uppgifter till jordbruksräkningen avgivas å blanketten till fastighetsdeklaration (deklarationsblankett b 1).

Formulär för uppgifterna till jordbruksräkningen tillhandahållas liksom deklarationsblanketter kostnadsfritt i stad hos den lokala skattemyndigheten eller, där staden icke har egen uppbördsförvaltning, hos magistraten eller kommunalborgmästaren och å landet hos kommunalnämndens och beredningsnämndens ordförande. Formulär för uppgifterna till jordbruksräkningen kunna även på rekvisition erhållas hos statistiska centralbyrån.

Beträffande uppgiftsskyldighet se Anvisningar å baksidan till formuläret för avgivande av uppgifter till jordbruksräkningen under rubriken Uppgiftsskyldighet m. m. samt vad nedan säges under Kap. 4.

Uppgifterna till jordbruksräkningen skola liksom deklarationerna vara avlämnade senast den 15 september 1951. De kunna ingivas:

beträffande fastighet på landet till ordföranden i beredningsnämnden för det beredningsdistrikt respektive landsfiskalen i det landsfiskalsdistrikt eller länsstyrelsen i det län, där fastigheten är belägen,

beträffande fastighet i stad till ordföranden i fastighetstaxeringsnämnden för det distrikt, där fastigheten är belägen, den lokala skattemyndigheten eller, där staden icke har egen uppbördsförvaltning, magistraten eller kommunalborgmästaren i den stad eller länsstyrelsen i det län, där fastigheten är belägen.

2. Anvisningar för ifyllande av blanketterna för jordbruksräkningen.

Anvisningarna å deklarationsformuläret för jordbruksfastighet, formulär a, torde noga beaktas, liksom ock anvisningarna å formulär I. Dessutom torde i fråga om ägoslagens areal observeras, att åker, varå anlagts permanent betesvall, fortfarande skall redovisas såsom åker å rad 1, men att kultiverad betesmark, som anlagts å icke odlad jord, skall redovisas å rad 3.

Beträffande deklarationsformulären för annan fastighet än jordbruksfastighet, formulär b 1 och b 2, böra uppgifter om markens areal lämnas av byggnadernas ägare även i det fall, att marken tillhör annan person och alltså icke skall taxeras tillsammans med byggnaderna. Enligt formulären skall uppgift lämnas, huruvida fastigheten består av byggnad å annan tillhörig mark.

3. Beskattningsnämndernas åligganden i avseende på materialets insamling och granskning.

Det åligger på landet beredningsnämndens ordförande och i stad fastighetstaxeringsnämndens ordförande att tillse, att uppgifter till jordbruksräkningen avgivits av alla uppgiftsskyldiga samt att, då uppgifterna avgivits på särskilt formulär, på detta införa numret på motsvarande fastighetsdeklaration.

De uppgifter till jordbruksräkningen, som avse jordbruksfastighet (formulär I), skola på landet av beredningsnämndens ordförande senast den 1 november 1951 och i stad av fastighetstaxeringsnämndens ordförande senast den 1 december 1951 överlämnas till vederbörande hushållningssällskaps lokala organ, därest icke annat blivit avtalat.

De uppgifter till jordbruksräkningen, som avse annan fastighet än jordbruksfastighet och som avgivits på särskilt formulär (formulär II) skola på landet av beredningsnämndens ordförande senast den 1 november 1951 och i stad av fastighetstaxeringsnämndens ordförande senast den 1 december 1951 översändas till statistiska centralbyrån.

Med de uppgifter till jordbruksräkningen, som avgivits å fastighetsdeklarationerna, skall förfaras så, att deklarationerna i fråga (deklarationsblankett b 1) av länsstyrelserna och överståthållarämbetet översändas till statistiska centralbyrån, i länen senast den 15 juli 1952 och i Stockholm senast den 15 november 1952.

Senast den 20 januari 1952 skall på landet beredningsnämndens ordförande översända fastighetstaxeringslängderna samt fastighetsdeklarationerna m. m. till ordföranden i fastighetstaxeringsnämnden; senast den 25 april samma år, skall huvudskriften av fastighetstaxeringslängden av den lokala skattemyndigheten insändas till länsstyrelsen. Länsstyrelsen skall senast den 15 juli 1952 till statistiska centralbyrån översända 1952 års fastighetstaxeringslängder i huvudskrift. I Stockholm skola fastighetstaxeringslängderna efter den 15 november 1952 vid behov ställas till statistiska centralbyråns förfogande.

4. Hushållningssällskapens lokala organ och deras uppgifter för jordbruksräkningen.

Det åligger visserligen, som ovan sagts, taxeringsmyndigheterna att tillse, att uppgifter för jordbruksräkningen avgivits av alla uppgiftsskyldiga. Däremot ha dessa myndigheter ingen skyldighet att granska uppgifterna för jordbruksräkningen och ej heller att ombesörja, att felaktiga uppgifter rättas och ofullständiga kompletteras. Det har därför liksom vid tidigare jordbruksräkningar ansetts nödvändigt att anlita bistånd av för ändamålet särskilt utsedda organ. Dessas uppgift

skall vara att dels kontrollera att alla uppgifter inkommit, dels granska materialet. Den förut nämnda kungörelsen om allmän jordbruksräkning innehåller i 7 § följande bestämmelser om de lokala organens skyldigheter:

»Sedan de uppgifter som avse jordbruksfastighet överlämnats till hushållningssällskapens lokala organ åligger det dessa

1) att kontrollera att uppgifter inkommit för alla brukningsenheter;

2) att tillse att uppgifterna äro fullständiga och riktiga; samt

3) att då uppgifter saknas eller äro ofullständiga eller uppenbart felaktiga anmana den uppgiftsskyldige att avgiva uppgifter eller komplettera och rätta redan avgivna.

Närmare anvisningar för fullgörandet av dessa åligganden meddelas av statistiska centralbyrån.

Hushållningssällskapens lokala organ skola därefter insända uppgifterna till vederbörande hushållningssällskap, å landet senast den 31 december 1951, i Stockholms stad senast den 30 juni 1952 och i övriga städer senast den 10 april 1952. Därvid skall bifogas intyg att, såvitt kunnat utrönas, uppgifter inkommit från samtliga uppgiftsskyldiga inom det lokala organets verksamhetsområde, eller, om så icke skett, besked, angivande namn och adress för de uppgiftsskyldiga, som underlåtit att lämna uppgifter.»

Det tillkommer hushållningssällskapen att beträffande uppgifterna för jordbruksfastighet på lämpligaste sätt anordna arbetet ute i kommunerna. Som lokala organ torde i främsta rummet komma i fråga sällskapens underavdelningar, men där organisationen av dessa icke är tillräckligt fast för detta uppdrag, torde detsamma lämpligen kunna anförtros åt andra, sällskapen underlydande organ eller ock torde överenskommelse kunna träffas med beredningsnämnderna att ombesörja även det för jordbruksräkningen erforderliga arbetet. I den mån den lokala kontrollen och granskningen vid jordbruksräkningen icke lämpligen synas kunna anförtros åt hushållningssällskapets sockenavdelningar, förordas följande alternativa förfaringssätt.

I vissa fall torde det, vad landsbygden beträffar, måhända befinnas lämpligt, att hushållningssällskapen under hand träffa överenskommelse med beredningsnämnderna att mot särskild ersättning åtaga sig det speciellt för jordbruksräkningen erforderliga arbetet i stället för hushållningssällskapens organ. Så har skett i några fall vid föregående jordbruksräkningar. Om beredningsnämndens ordförande ej skulle befinnas vara villig att åtaga sig ett dylikt uppdrag, torde det ej vara uteslutet, att han kan anvisa annan ledamot av nämnden, som är villig och lämplig att göra det. Ansvaret för och uppsikten över den lokala kontrollen vid jordbruksräkningen komme i dylikt fall alltjämt att ytterst åvila hushållningssällskapen, ej taxeringsmyndigheterna, vilket förhållande synes vara av betydelse för att åstadkomma ett enhetligt material vid jordbruksräkningen.

I andra fall, där det visat sig mindre lämpligt att anlita frivillig medverkan av beredningsnämnderna, torde hushållningssällskapen böra anlita särskilt kvalificerade personer med agronomisk utbildning eller praktisk jordbrukserfarenhet för att biträda vid utövandet av den lokala kontrollen och granskningen vid jordbruksräkningen. Det synes lämpligt, att personer med dylika kvalifikationer komma att vid årets jordbruksräkning anlitas i större utsträckning än vad vid de föregående räkningarna möjligen varit fallet. Ersättning måste emellertid utgå till nämnda personer i och för deras uppdrag. Även om en del av denna ersättning kan förmodas komma att bestridas av hushållningssällskapens egna medel, torde statsbidraget till täckande av hushållningssällskapens kostnader för räkningens genomförande härvid kunna tagas i anspråk.

Det är för värdet av hela jordbruksräkningen av mycket stor betydelse, att de lokala organen utföra sitt arbete med omsorg och noggrannhet. Endast under denna förutsättning kan man förvänta, att materialet i fråga om fullständighet och tillförlitlighet skall vara i ett sådant skick, att det utan större svårighet kan sammanräknas och tabelleras. Den granskning, som utföres ute i kommunerna, är effektivare och leder lättare till önskat resultat, än den, som efteråt måste utföras av hushållningssällskapen och statistiska centralbyrån. I ännu högre grad än vid tidigare jordbruksräkningar är det av vikt, att denna granskning blir så grundlig som möjligt. Då avsikten är, att den statistiska bearbetningen skall påbörjas om möjligt tidigare än fallit varit vid föregående räkningar, kunna fastighetstaxeringslängderna, som vid dessa tillfällen lämnat såväl hushållningssällskapen som statistiska centralbyrån goda möjligheter till kontroll av materialets beskaffenhet, icke ställas till förfogande vid den centrala kontrollen. Kontrollen måste därför läggas huvudsakligen på de lokala organen.

Särskilt böra de lokala organen, såsom ock påpekas i anvisningarna å uppgiftsformuläret, noga tillse, att uppgifter för jordbruksräkningen avgivas särskilt för varje fastighet, som antingen ensam utgör en brukningsdel eller tillsammans med annan fastighet utgör en brukningsdel. Av särskild betydelse är att kontrollera, att uppgifter lämnats även för rena skogsfastigheter.

Även om deklaration för viss fastighet icke ansetts erforderlig för fastighetstaxeringen och därför icke införskaffats av taxeringsmyndigheterna, är det nämligen nödvändigt, att uppgifter lämnas för jordbruksräkningen. Särskild uppmärksamhet bör ägnas åt redovisningen av torp, som icke äro särskilt taxerade men som vid jordbruksräkningen äro att anse som särskilda brukningsdelar eller delar av sådana. Kännedom om från vilka fastigheter uppgifter eventuellt saknas, erhålles bäst genom en jämförelse med fastighetstaxeringslängden. Om för en fastighet uppgifter icke kunnat erhållas från den uppgiftsskyldige själv, bör det lokala organet såvitt möjligt söka att, med ledning av tillgängliga uppgifter, å ett formulär införa de för räkningen avsedda uppgifterna. Visar sig icke heller denna utväg framkomlig, anmäles förhållandet genom hushållningssällskapet hos länsstyrelsen, som äger förelägga den försumlige att vid vite fullgöra sin uppgiftsskyldighet. Vid föregående jordbruksräkningar visade det sig, att i fråga om utarrenderade fastigheter arrendatorerna stundom underlåtit att lämna de dem ålagda uppgifterna; de lokala organen böra därför ha sin uppmärksamhet riktad på att även arrendatorerna fullgöra sin uppgiftsskyldighet.

En mycket viktig uppgift är vidare kontrollen av att brukningsförhållandena tydligt angivas, så att det i varje fall tydligt framgår, vad som utgör en särskild brukningsdel. Härvid kunna också tjäna till ledning de anvisningar, som meddelas å sista sidan av formulär I.

Slutligen skola samma lokala organ tillhandagå statistiska centralbyrån och hushållningssällskapet med de ytterligare uppgifter och kompletteringar, som under det fortsatta granskningsarbetet kunna visa sig nödvändiga.

De lokala organens uppgift är begränsad till att avse jordbruks- och skogsfastigheter.

De lokala organens arbete blir uppdelat i flera omgångar:

1) Då uppgifterna för jordbruksräkningen senast den 1 november skola vara tillgängliga, kan granskningsarbetet utföras efter nämnda tidpunkt. Beträffande felaktiga uppgifter begäres rättelse och beträffande ofullständiga uppgifter komplettering av de uppgiftsskyldiga.

2) Enligt taxeringsförordningen skall å landet beredningsnämndens förslag föreligga färdigt senast den 15 december 1951. I Stockholm är motsvarande tidpunkt, vad angår fastighetstaxeringsnämndens förslag, den 15 juni 1952 och i övriga städer den 25 mars 1952. Efter nämnda tidpunkter kan med hjälp av fastighetstaxeringslängderna granskning äga rum, att alla uppgiftsskyldiga avgivit uppgifter för jordbruksräkningen. I en del fall torde längderna helt eller delvis genom underhandsöverenskommelse med vederbörande myndighet kunna ställas till förfogande tidigare än ovan sagts. Efter denna granskning infordras felande uppgifter.

3) Vid i kungörelsen nämnda tidpunkter insändas uppgifterna slutligen till vederbörande hushållningssällskap, varvid skall lämnas intyg om materialets fullständighet eller förteckning på de uppgiftsskyldiga, som underlåtit att lämna uppgifter. Här böra då medtagas även uppgiftsskyldiga, som uraktlåtit att nöjaktigt besvara de lokala organens begäran om rättelse och komplettering av lämnade uppgifter.

5. Granskningen hos hushållningssällskapen av uppgifterna till jordbruksräkningen.

Kungörelsen om allmän jordbruksräkning innehåller i 8 § följande bestämmelser om hushållningssällskapens åligganden:

»*Då de i 7 § avsedda uppgifterna inkommit till hushållningssällskapen, åligger det dessa att låta granska uppgifterna och, där så påfordras, från de uppgiftsskyldiga införskaffa erforderliga rättelser och kompletteringar.*

Uppgifterna skola därefter insändas till statistiska centralbyrån. Sådana uppgifter, som icke kräva komplettering, skola insändas, såvitt de avse landet senast den 15 januari 1952, såvitt de avse Stockholms stad senast den 15 juli 1952 och såvitt de avse övriga städer senast den 25 april 1952. De uppgifter, som kräver komplettering, skola insändas, såvitt de avse landet senast den 31 januari 1952, såvitt de avse Stockholms stad senast den 31 juli 1952 och såvitt de avse övriga städer senast den 10 maj 1952.«

En eftergranskning av materialet torde säkerligen även vid årets jordbruksräkning bliva nödvändig. Omfattningen och beskaffenheten av denna granskning är emellertid i hög grad beroende av den lokala granskningens effektivitet. Med hänsyn till att, som ovan nämnts, fastighetstaxeringslängderna icke äro tillgängliga, kan granskningen emellertid icke avse, huruvida uppgifter inkommit från alla uppgiftsskyldiga, utan måste inskränkas till kontroll, huruvida de inlämnade formulären äro fullständigt ifyllda och uppgifterna på dessa rimliga.

Arbetet inom hushållningssällskapet skall i övrigt utföras efter samma synpunkter, som i det föregående angivits till ledning för de lokala organens granskningsarbete. Det är givetvis i första hand sällskapens sekreterare, som äro ansvariga för denna del av granskningen, men då det torde vara otänkbart, att dessa vid sidan av sina ordinarie arbetsuppgifter personligen skola kunna genomgå det omfattande uppgiftsmaterialet, torde det bliva nödvändigt, att för ändamålet särskild arbetskraft anställes.

6. Ersättningen till hushållningssällskapen och deras lokala organ.

Vid 1944 års jordbruksräkning erhöllo hushållningssällskapen av statsmedel ersättning med sammanlagt 60 000 kronor som bidrag till täckande av deras kostnader för räkningens genomförande. Den större andelen av arbetet torde vid denna

liksom föregående jordbruksräkning komma att falla på de lokala organen. Då utgifterna sannolikt kunna väntas stiga något, har i den av statistiska centralbyrån och lantbruksstyrelsen till Kungl. Maj:t ingivna kostnadsberäkningen ersättningen till hushållningssällskapen höjts till 70 000 kronor.

Stockholm i augusti 1951.

KUNGL. STATISTISKA CENTRALBYRÅN.

Tabellhuvuden till kort, använda vid den maskinella bearbetningen

Bilaga 6

1. Ägoslag m. m.

Naturl. omr.	Storkommun	Kommun 1951	Blankettens löpande nummer	Ägarekat.	Storl. gr. åker	Storl. gr. skog	Arrendeproc.	Arrenderad åkerareal 10-tal ar	Åkerareal i annan kommun 10-tal ar	Fastighetens areal i ar							Nyodlingar 10-tal ar	Täckdikning 10-tal ar		Gödselvård	Ensileringsanläggningar							
																					Tornsilor				Gropsilor		
																					av trä		av cem. el. dyl.				
										Åker	Tomt och trädgård	Kultiverad betesmark	Naturlig äng	Skogsmark	Övrig mark	Summa areal		1. Med tegelrör	2. Med annat material		antal	Rymd kbm	antal	Rymd kbm	antal	Rymd kbm	Vattenledn.
1 2	3 4	5 6	7 8 9 10	11	12	13	14	15 16 17 18	19 20 21	22 23 24 25 26	27 28 29 30	31 32 33 34	35 36 37 38	39 40 41 42 43 44	45 46 47 48 49 50	51 52 53 54 55 56	57 58	59 60 61 62	63 64 65 66	67	68	69 70 71	72	73 74 75	76	77 78 79	80

2. Åkerjordens användning

Naturl. omr.	Storkommun	Kommun 1951	Blankettens löpande nummer	Ägarekat.	Storl. gr. åker	Åkerjordens användning i ar															
						Höstvete	Höstråg	Vårvete	Vårråg	Korn	Havre	Blandsäd	Kokärter	Foderärter	Potatis	Sockerbetor	Foderrotfrukter	Grönfoder	Vall till hö	Transport	
1 2	3 4	5 6	7 8 9 10	11	12	13 14 15 16	17 18 19 20	21 22 23 24	25 26 27 28	29 30 31 32	33 34 35 36	37 38 39 40	41 42 43 44	45 46 47 48	49 50 51 52	53 54 55 56	57 58 59 60	61 62 63 64	65 66 67 68 69	70 71 72 73 74	75 76 77 78 79 80

3. Åkerjordens användning (forts.); bärodling i trädgård

Naturl. omr.	Storkommun	Kommun 1951	Blankettens löpande nummer	Ägarekat.	Storl. gr. åker	Åkerjordens användning i ar (forts.)													Areal i kvm för odling av	
						Transport	Vall till fröskörd	Ej permanent vall	Permanent vall	Fröodling	Oljeväxter	Spånadsväxter	Jordgubbar	Köksväxter	Plantskolor	Andra växtslag	Helträda	Obrukad åker	Summa åkerjord	hallon	jordgubbar
1 2	3 4	5 6	7 8 9 10	11	12	13 14 15 16 17	18 19 20 21	22 23 24 25	26 27 28 29	30 31 32 33	34 35 36 37	38 39 40 41	42 43 44 45	46 47 48 49	50 51 52 53	54 55 56 57	58 59 60 61	62 63 64 65	66 67 68 69 70	71 72 73 74 75	76 77 78 79 80

4. Köksväxtodling på åkern; fruktträd

Naturl. omr.	Storkommun	Kommun 1951	Blankettens löpande nummer	Ägarekat.	Storl. gr. åker	Köksväxter på åker								Fruktträd														
						Vitkål	Blomkål	Morötter	Lök	Trädgårdsärter	Bruna bönor	Övriga	Summa	Summa	Äppelträd			Päronträd			Plommonträd			Körsbärsträd				
															-1940	41-45	1946-	-1940	41-45	1946-	-1940	41-45	1946-	-1940	41-45	1946-		
1 2	3 4	5 6	7 8 9 10	11	12	13 14 15 16	17 18 19 20	21 22 23 24	25 26 27 28	29 30 31 32	33 34 35 36	37 38 39 40	41 42 43 44 45	46 47 48 49	50 51 52	53 54 55	56 57 58 59	60 61	62 63	64 65 66	67 68	69 70	71 72 73	74 75	76 77	78 79 80		

5. Köksväxtodling i trädgård

Natur. omr.	Storkommun	Kommun 1951	Blankettens löpande nummer	Ägarekat.	Storl. gr. åker	Köksväxter i trädgård									
						Köksväxter o. blommor på kalljord	Växthus	Bänkgård	Potatis	Plantskolor	Summa areal	Blommor	Gurka o. tomater	Andra köksväxter	Summa under glas
1 2	3 4	5 6	7 8 9 10	11	12	13 14 15 16 17	18 19 20 21 22	23 24 25 26 27	28 29 30 31 32	33 34 35 36 37	38 39 40 41 42 43	44 45 46 47 48	49 50 51 52 53	54 55 56 57 58	59 60 61 62 63 64

6. Husdjur

Naturligt omr.	Storkommun	Kommun 1951	Blankettens löpande nummer	Ägarekategori	Storl. gr. åker	Kreaturslöst	Hästar										Nötkreatur							Får och getter				Svin				Fjäderfä						Kaniner	Bisamhällen
							Hingstar	Valacker och ston			Ungdastar 1-2 år	Föl	Summa hästar	Val. o. ston			Kalvar under 1 år avsedda f.		Kvigor	Kor			Oxar o. stutar	Baggar	Tackor	Lamm under 1 år	Getter o. killingar	Färgaltar	Mod. suggor		Övriga svin		Höns		Kalkoner	Gäss	Ankor		
								17 år o. däröver	5-16 år	3-4 år				5-16 år		3-4				som kalvat en gång	övriga	Tjurar					Dr. l:a g.	övriga	3 mån. o. däröver	gris. und. 3 mån.	Kläckta 1950 el. tidigare	Kläckta 1951					
														varmblodiga	lätta kallblodiga	tyng.kallblodiga	varmbl. 3-4	pålägg	slakt																			
1 2	3 4	5 6	7 8 9 10	11	12	13	14	15 16	17 18	19 20	21 22	23 24	25 26	27 28	29 30	31 32	33	34 35	36 37	38 39	40 41	42 43	44	45	46 47	48 49	50 51	52 53	54	55	56 57	58 59	60 61	62 63 64	65 66 67	68 69 70	71 72 73	74 75 76	77 78	79 80

7. Maskiner

Natur. omr.	Storkommun	Kommun 1951	Blankettens löpande nummer	Ägarekat.	Storl. gr. åker	Maskiner							
						Självbindare	Skördetröskor	Torkanläggn.	Mjölkn.-mask.	Traktorer vanliga	Traktorer dragbilar	El. mot. högst 6 hkr	El. mot. över 6 hkr
1 2	3 4	5 6	7 8 9 10	11	12	13 14	15 16 17 18	19 20 21	22 23 24	25 26 27 28 29	30 31 32 33 34	35 36 37 38 39	40 41 42 43 44

Naturliga jordbruksområden år 1951

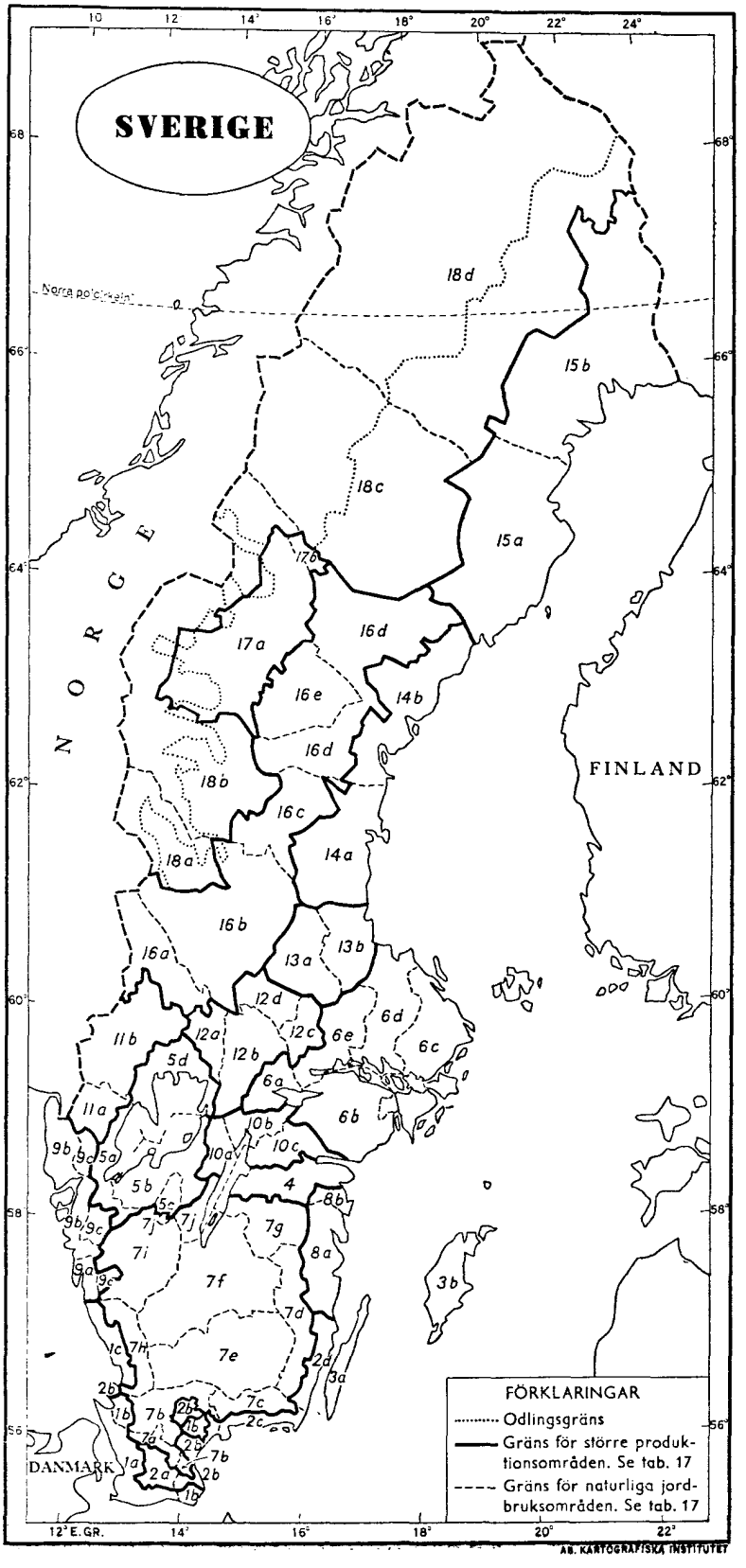

Officiella statistiska berättelser utgivna intill den 28 december 1955

Nedanstående publikationer utdelas till svenska myndigheter av de olika ämbetsverk som utger dem. Statistiska centralbyrån distribuerar sålunda inom landet endast sina egna berättelser. Till utlandet sänder centralbyrån även övriga berättelser utom följande, som distribueras av respektive utgivare: *alla socialstyrelsens berättelser, Arbetsmarknadsstatistik, Jordbruksekonomiska meddelanden, Kommersiella meddelanden, Konjunkturjournalen och Riksräkenskapsverkets årsbok*. Försäljning sker genom Nordiska bokhandelns förlag, Stockholm.

Om en berättelse förut offentliggjorts såsom en särskild avdelning i serien Bidrag till Sveriges officiella statistik, angives berättelsens littera i nämnda serie.

Allmänna statistiska publikationer

Utg. av statistiska centralbyrån.
Historisk statistik för Sverige. 1.
1. Befolkning 1720—1950.
Statistisk tidskrift, Ny följd: årg. 1 (1952) —3 (1954), 4 (1955): 1—11.
Forts. på Statistisk tidskrift: bd 1 (1860 —1862)—3 (1866—1869), årg. 1870—1913.
Statistisk årsbok för Sverige: årg. 1 (1914) —42 (1955).
Årsbok för Sveriges kommuner: årg. 1 (1918) —38 (1955).

Sveriges officiella statistik

Folkmängden och dess förändringar

Alla berättelser utg. av statistiska centralbyrån.
Befolkningsrörelsen: 1911—1952.
Litt. A.
Befolkningsrörelsen. Översikt för åren: 1901/1910, 1911/1920, 1921/1930, 1931/1940, 1941/1950.
Litt. A.
Dödlighets- och livslängdstabeller för årtiondet: 1901/1910, 1911/1920, 1921/1930, 1931/1940, 1941/1950.
Dödsorsaker: 1911—1952.
Folkmängden inom administrativa områden den 31 december: 1910—1954.
Litt. A.
Folkräkningen den 31 december: 1910: 1—4; 1920: 1—5; 1930: 1—9; 1940: 1—3; 1945: 1, 2: 1—3; 3: 1—3; 4—6; 7: 1—2; 8: 1—2; 9, 10: 1—2; 11; 1950: 1—6.
Litt. A.
Särskilda folkräkningen 1935/36: 1—8.
Ut- och invandring: 1911—1938.

Allmänna ekonomiska förhållanden

1951 års företagsräkning, av kommerskollegium. 1931 års företagsräkning = Statistiska meddelanden. Ser. A. Bd 4: 10.

Jordbruk med binäringar

Alla berättelser utg. av statistiska centralbyrån.
Arealinventeringen, kreatursräkningen och trädgårdsinventeringen den 1 juni 1943.
Arealinventeringen och kreatursräkningen den 1 juni 1945.
Fiske: 1914—1953.
Jordbruk och boskapsskötsel: 1913—1937, 1940—1954.
Litt. N.
Jordbrukarnas tillgångar och skulder den 31 december 1952.
Jordbrukets skuldsättning år 1933 = Statistiska meddelanden. Ser. A. Bd 5: 3.
Jordbruksräkningen: 1927, 1932, 1937, 1944.
Mejerihantering: 1913—1939.
Årsväxten: 1911—1954. Litt. N.

Skogshushållning

Domänverket, av domänstyrelsen: 1911—1953. 1911—1921 med titel: Kungl. domänstyrelsens förvaltning.
Det enskilda skogsbruket, av skogsstyrelsen: 1942—1950.
Fortsättes av: Skogsstatistisk årsbok: 1951 —1953.
Skogsstatistisk årsbok, av skogsstyrelsen: 1951—1953.
Forts. på: Det enskilda skogsbruket: 1942 —1950.

Fast egendom

Fast egendom år 1910, av statistiska centralbyrån.

Lantmäteri

Lantmäteri, av lantmäteristyrelsen: 1911—1950.
Litt. O.

Industri och bergshantering

Berättelserna utg. av kommerskollegium, där ej annat angives.
Bergshantering: 1911—1954.
Litt. C.
Industri: 1911—1953.
Litt. D.
Läder-, hår- och gummivaruindustrien. Specialundersökning. Sthlm 1915.

Statens vattenfallsverk, av vattenfallsstyrelsen: 1920—1954.
Sveriges bergshantering år 1913. Specialundersökning.
Sveriges monterade vattenkraft. Specialundersökning. Sthlm 1919.
Sveriges utbyggda vattenkraft år 1930. Specialundersökning.
Sågverksdriften i Sverige år 1953. 1953 års sågverksinventering.
Textil- och beklädnadsindustrien. Specialundersökning. Sthlm 1914.

Handel

Handel, av kommerskollegium: 1911—1953, 1954: 2—3.
Litt. F.
Månadsstatistik över handeln, av kommerskollegium: 1954, 1955: 1—10.
1913—1953 = Statistiska meddelanden. Ser. C.

Transport- och kommunikationsväsen

Allmän järnvägsstatistik, av järnvägsstyrelsen: 1911—1952.
Litt. L.
Lotsverket, av lotsstyrelsen: 1911—1953.
Litt. T.
Postverket, av generalpoststyrelsen: 1911—1954.
Litt. M.
Sjöfart, av kommerskollegium: 1911—1953.
Litt. E.
Sveriges järnvägar, av järnvägsstyrelsen: 1911—1953.
1911—1952 med titel: Statens järnvägar.
Telefon, telegraf och radio, av telestyrelsen: 1911—1953/1954.
1911—1953/1954 med titel: Telefon och telegraf.
Vagnslastgodstrafiken å statens järnvägar. Bihang till järnvägsstyrelsens berättelse om statens järnvägar: 1913, 1916, 1919, 1924, 1929, 1934, 1937.
Litt. L.
Väg- och vattenbyggnadsverket 1911—1939, 1944/1947, av väg- och vattenbyggnadsstyrelsen.
1911—1939 med titel: Allmänna väg- och vattenbyggnader.
Vägtrafikolyckor, av statistiska centralbyrån: 1936—1954.
1936—1938 med titel: Olyckor vid trafik med motorfordon.
1935 = Statistiska meddelanden. Ser. A. Bd 5: 2.

Bankväsen

Allmän sparbanksstatistik, av statistiska centralbyrån: 1911—1950.
Litt. Y.
Postsparbanken, av styrelsen för postsparbanken: 1911—1922.
Litt. Y.
Uppgifter om bankerna, av bank- och fondinspektionen: 1954, 1955: jan.—nov.
1912—1953 = Statistiska meddelanden. Ser. E.

Försäkringsväsen

Allmänna pensionsförsäkringen, av pensionsstyrelsen: 1915—1936.
1915—1917 med titel: Kungl. pensionsstyrelsen. Fortsättes av: Folkpensioneringen: 1937—1939/1950.
Enskilda försäkringsanstalter, av försäkringsinspektionen: 1912—1953.
Erkända sjukkassor, av pensionsstyrelsen: 1911/1912—1928/1930, 1938 jämte översikter för åren 1933—1937; 1939—1951.
1911/1912—1928/1930 med titel: Registrerade sjukkassor.
Folkpensioneringen, av pensionsstyrelsen: 1937—1939/1950.
1939/1950 med titel: Folkpensioneringen jämte sjukkasseväsendet m. m. Forts. på: Allmänna pensionsförsäkringen: 1915—1936.
Olycksfall i arbete, av socialstyrelsen: 1910/1912—1917; av riksförsäkringsanstalten: 1918—1951.
Olycksfall i arbete, reviderat sammandrag, av riksförsäkringsanstalten: 1918/1922, 1923/1928, 1929/1933, 1934/1938, 1939/1943.
Riksförsäkringsanstalten, av anstalten: 1911—1953.

Arbetsmarknad samt arbets- och löneförhållanden

Berättelserna utg. av socialstyrelsen, där ej annat angives.
Anställnings- och avlöningsförhållandena för lägre personal i allmän tjänst. Sthlm 1931.
Arbetartillgång, arbetstid och arbetslön inom Sveriges jordbruk: 1911—1928.
Arbets- och löneförhållandena för affärsanställda i Sverige. Sthlm 1925.
Arbetsförhållandena för hotell- och restaurangpersonalen i Sverige. Sthlm 1922.
Arbetsförhållandena inom det husliga arbetet å landsbygden. Sthlm 1939.
Arbetsförhållandena inom det husliga arbetets område. Sthlm 1936.
Arbetsinställelser i Sverige: 1911—1922.
Fortsättes av: Arbetsinställelser och kollektivavtal samt förlikningsmännens verksamhet: 1923—1938.
Arbetsinställelser och kollektivavtal samt förlikningsmännens verksamhet: 1923—1938.
Forts. på: Arbetsinställelser i Sverige: 1911—1922, och Kollektivavtal i Sverige: 1911—1922.
Arbetslösheten inom fackförbunden samt därmed sammanhängande bestämmelser i förbundsstadgar och kollektivavtal. Sthlm 1931.

Arbetslöshetsräkningen och de lokala arbetslöshetsundersökningarna i Sverige år 1927.

Arbetstiden inom industri och hantverk m. m. i Sverige vid år 1917, av arbetstidskommittén.

Arbetstidens längd vid frisersalonger och badinrättningar i Sverige. Sthlm 1916.

Arbetstidsförhållandena inom detaljhandeln. Sthlm 1933.

Befattningshavare i statens och de större städernas tjänst. Deras antal och löneförmåner åren 1919—1924.

Hamnarbetaryrket i Sverige. Sthlm 1916.

Inresta utlänningar åren 1938 och 1939.

Kollektivavtal i Sverige: 1911—1922.
Fortsättes av: Arbetsinställelser och kollektivavtal samt förlikningsmännens verksamhet: 1923—1938.

Kollektivavtal i Sverige vid årsskiftet 1920/21: 1—2.

Kroppsutvecklingen hos minderåriga industriarbetare i Sverige. Sthlm 1925.

Lantarbetarnas arbets- och löneförhållanden inom olika bygder och å typiska lantegendomar. Sthlm 1915.

Löneförhållandena för försvarsväsendets civila arbetare och med dessa jämförliga arbetargrupper i enskild tjänst. Sthlm 1927.

Löner: 1929—1953.
1929—1951 med titel: Lönestatistisk årsbok för Sverige.

Löner och levnadskostnader vid statens järnvägsbyggnader och statens vattenfallsverks byggnadsföretag samt inom därmed jämförliga arbetsområden. Sthlm 1924.

Den offentliga arbetsförmedlingen i Sverige: 1902/1912—1913/1922.

Sjömansyrket i Sverige: 1—2. Sthlm 1915—1919.

Skogsarbetarnas levnads- och arbetsförhållanden i Värmland, Dalarna och Norrland. Sthlm 1916.

Skogsbygdens arbets- och levnadsvillkor: 1—2. Sthlm 1937—1938.

Statistisk undersökning av statstjänstemännens bisysslor. Sthlm 1928.

Svensk hemindustri: 1—2. Sthlm 1917.

Undersökning rörande arbetsförhållandena inom hotell- och restaurangnäringen 1929/30.

Undersökning rörande löneläget och lönevariationerna inom jordbruket 1935—1936.

Undersökning rörande vissa hygieniska förhållanden inom cellulosaindustrien i Sverige. Sthlm 1915.

Undersökningar rörande arbetstidsförhållanden och lönevillkor för privatanställda. Sthlm 1938.

Undersökningar rörande vissa arbetstidsförhållanden inom bagerinäringen samt hotell- och restaurangnäringen. Sthlm 1938.

Priser och konsumtion

Alla berättelser utg. av socialstyrelsen.

Detaljpriser och indexberäkningar åren 1913—1930.

Hushållsbudgeter och livsmedelskonsumtion i städer och tätorter 1940—1942.

Levnadskostnaderna i städer och industriorter omkring år 1923.

Levnadskostnaderna i Sverige 1913—1914: 1, 2: 1—8; 3.

Levnadskostnaderna i tätortshushåll år 1948.

Levnadskostnaderna på landsbygden år 1951.

Levnadskostnaderna på landsbygden i Sverige vid år 1920.

Levnadsvillkor och hushållsvanor i städer och industriorter omkring år 1933.

Livsmedels- och bostadspriser i Sverige under åren 1910—1912.

Livsmedelsförbrukningen inom mindre bemedlade hushåll under krisåren 1914—1918.

Byggnadsverksamhet och bostadsförhållanden

Berättelserna utg. av socialstyrelsen, där ej annat angives.

Allmänna bostadsräkningen år 1920.

Allmänna bostadsräkningen år 1933 och därmed sammanhängande undersökningar.

Bostadsbyggandet, av bostadsstyrelsen: 1949/1950—1951.
Forts. på: Byggnadsverksamheten i Sverige: 1912—1918/1920, 1937—1948.

Bostäder och hushåll. Enligt allmänna bostadsräkningen 1945 och därtill anslutna undersökningar.

Byggnadsverksamheten i Sverige: 1912—1918/1920, 1937—1948.
1912—1918/1920 med titel: Byggnadsverksamheten i rikets stadssamhällen.
Fortsättes av: Bostadsbyggandet: 1949/1950—1951.

Hyresräkningen: 1924: 1—2; 1926.

Undersökningar rörande de mindre bemedlades bostadsförhållanden i vissa svenska städer (bostadsbeskrivningar): 1—3. Sthlm 1916—1918.

1912—1914 års allmänna bostadsräkningar: 1, [2]: 1—12.
2 med titel: 1912—1913 års allmänna bostadsräkning.

Ekonomiska och ideella föreningar samt stiftelser

De ideella föreningarna i Sverige och deras ekonomiska förhållanden år 1917, av socialstyrelsen.

Kooperativ verksamhet, av socialstyrelsen: 1908/1910—1949; av kommerskollegium: 1950—1953.

Stiftelser år 1910, av statistiska centralbyrån.

Hälso- och sjukvård

Allmän hälso- och sjukvård, av medicinalstyrelsen: 1911—1953.
Litt. K.

Det civila veterinärväsendet, av medicinalstyrelsen: 1916—1945; av veterinärstyrelsen: 1946—1949.

Hälso- och sjukvård vid armén, av arméförvaltningens sjukvårdsstyrelse: 1911—1930.
Fortsättes av: Hälso- och sjukvård vid armén samt flygvapnet: 1931—1936.

Hälso- och sjukvård vid armén och flygvapnet samt veterinärvård vid armén, av arméförvaltningens sjukvårdsstyrelse, chefen för flygvapnet och överfältveterinären: 1937—1942.
Forts. på: Hälso- och sjukvård vid armén samt flygvapnet: 1931—1936. Fortsättes av: Hälso- och sjukvård vid försvaret och veterinärvård vid armén: 1943—1944.

Hälso- och sjukvård vid armén samt flygvapnet, av arméförvaltningens sjukvårdsstyrelse och flygstyrelsen: 1931—1936.
Forts. på: Hälso- och sjukvård vid armén: 1911—1930. Fortsättes av: Hälso- och sjukvård vid armén och flygvapnet samt veterinärvård vid armén: 1937—1942.

Hälso- och sjukvård vid försvaret, av försvarets sjukvårdsstyrelse: 1945—1954.
Forts. på: Hälso- och sjukvård vid försvaret och veterinärvård vid armén: 1943—1944.

Hälso- och sjukvård vid försvaret och veterinärvård vid armén, av försvarets sjukvårdsförvaltning och överfältveterinären: 1943—1944.
Forts. på: Hälso- och sjukvård vid armén och flygvapnet samt veterinärvård vid armén: 1937—1942, och Hälso- och sjukvård vid marinen: 1911/1912—1942.
Fortsättes av: Hälso- och sjukvård vid försvaret: 1945—1954, och Veterinärvård vid armén: 1945—1953.

Hälso- och sjukvård vid marinen, av marinöverläkaren: 1911/1912—1942.
Fortsättes av: Hälso- och sjukvård vid försvaret och veterinärvård vid armén: 1943—1944.

Sinnessjukvården i riket, av medicinalstyrelsen: 1911—1939.
Litt. K.

Veterinärvård vid armén, av överfältveterinären: 1945—1953.
Forts. på: Hälso- och sjukvård vid försvaret och veterinärvård vid armén: 1943—1944.

Socialvård

Fattigvården, av statistiska centralbyrån: 1918—1935; av socialstyrelsen: 1936—1952.
Litt. U.

Samhällets barnavård, av statistiska centralbyrån: 1928, 1931, 1934; av socialstyrelsen: 1937, 1940, 1943, 1946, 1949—1953.

Undersökningar angående alkoholens sociala skadeverkningar, av socialstyrelsen. Sthlm 1921.

Ålderdomshemmen och deras vårdtagare år 1950, av socialstyrelsen.

Rättsväsen

Berättelserna utg. av statistiska centralbyrån, där ej annat angives.

Brottsligheten: 1913/1914—1953.
Litt. B.

Domstolarnas och de exekutiva myndigheternas verksamhet: 1913/1914—1917/1918, 1921/1922—1945/1947, 1949/1952.
Litt. B.

Fångvården, av fångvårdsstyrelsen: 1911—1946/1947.
Litt. G.

Konkurser upphörda: 1914/1917, 1918/1920, 1926—1928.

Undervisning

Donationer vid allmänna läroverk, kommunala mellanskolor och privatläroverk år 1919, av skolöverstyrelsen.

Folkskolorna, av ecklesiastikdepartementet: 1911—1918/1919; av skolöverstyrelsen: 1929/1930. 1914/1915—1915/1916 med titel: Folkskolorna och folkskoleseminarierna. Litt. P.

Folkskolorna och högre folkskolorna, av skolöverstyrelsen: 1919/1920—1920/1921, 1926/1927.

Det högre skolväsendet, av skolöverstyrelsen: 1927/1928; 1935/1936 jämte översikt för läsåren 1928—1935.

De kommunala mellanskolorna, av ecklesiastikdepartementet: 1917/1918—1919/1920.
Forts. på: De kommunala mellanskolorna och privatläroverken läsåret 1916—1917.
Fortsättes av: Statens allmänna läroverk, kommunala mellanskolor och privatläroverk samt realskol- och studentexamina: 1920/1921—1921/1922.

De kommunala mellanskolorna och privatläroverken läsåret 1916—1917, av ecklesiastikdepartementet.
Fortsättes av: De kommunala mellanskolorna: 1917/1918—1919/1920, och Privatläroverken: 1917/1918—1919/1920.

Lärarutbildningen, av ecklesiastikdepartementet: 1916/1917—1919/1920; av skolöverstyrelsen: 1920/1921—1921/1922, 1927/1928, 1928/1929 t. o. m. 1938/1939.

Privatläroverken, av ecklesiastikdepartementet: 1917/1918—1919/1920.
1918/1919—1919/1920 med titel: Statens normalskola för flickor och privatläroverken. Forts. på: De kommunala mellanskolorna och privatläroverken läsåret 1916—1917. Fortsättes av: Statens allmän-

na läroverk, kommunala mellanskolor och privatläroverk samt realskol- och studentexamina: 1920/1921—1921/1922.

Realskol- och studentexamina år 1919, av ecklesiastikdepartementet.
Fortsättes av: Statens allmänna läroverk läsåret 1919—1920 samt realskol- och studentexamina år 1920.

Statens allmänna läroverk, av ecklesiastikdepartementet: 1911/1912—1918/1919.
Litt. P. Fortsättes av: Statens allmänna läroverk läsåret 1919—1920 samt realskol- och studentexamina år 1920.

Statens allmänna läroverk, kommunala mellanskolor och privatläroverk samt realskol- och studentexamina, av skolöverstyrelsen: 1920/1921—1921/1922.
Forts. på: Statens allmänna läroverk läsåret 1919—1920 samt realskol- och studentexamina år 1920, De kommunala mellanskolorna: 1917/1918—1919/1920, och Privatläroverken: 1917/1918—1919/1920.

Statens allmänna läroverk läsåret 1919—1920 samt realskol- och studentexamina år 1920, av skolöverstyrelsen.
Forts. på: Statens allmänna läroverk: 1911/1912—1918/1919, och Realskol- och studentexamina år 1919. Fortsättes av: Statens allmänna läroverk, kommunala mellanskolor och privatläroverk samt realskol- och studentexamina: 1920/1921—1921/1922.

Yrkesundervisningen, av skolöverstyrelsen: 1919/1921—1921/1922, 1928/1929; 1936/1937 jämte översikt för läsåren 1929—1936.

Inkomst och förmögenhet

Alla berättelser utg. av statistiska centralbyrån.

Företagens intäkter, kostnader och vinster: 1951—1953.

Skattetaxeringarna: 1922—1943.
Fortsättes av: Skattetaxeringarna samt fördelningen av inkomst och förmögenhet: taxeringsåren 1944—1954.

Skattetaxeringarna samt fördelningen av inkomst och förmögenhet: taxeringsåren 1944—1954.
1944—1948 med titel: Skattetaxeringarna samt inkomstfördelningen inom yrkesgrupper. Forts. på: Skattetaxeringarna: 1922—1943.

Taxeringen till inkomst- och förmögenhetsskatt: 1917, 1920.

Finanser

Berättelserna utg. av kontrollstyrelsen, där ej annat angives.

Accispliktiga näringar: 1911/1912—1954.
Litt. V.

Kommunernas finanser, av statistiska centralbyrån: 1918/1921—1952.
Litt. U.

Rusdrycksförsäljningen m. m.: 1914/1915—1953.
1914/1915—1918 med titel: Brännvinsförsäljningen.

Allmänna val

Alla berättelser utg. av statistiska centralbyrån.

Kommunala valen: 1919—1954.
Litt. R.

Landstingsmannavalen: 1912—1918.
Litt. R.

Riksdagsmannavalen: 1909—1952.
Litt. R.

Statistiska meddelanden

Utg. av statistiska centralbyrån, där ej annat angives. Serien har upphört från 1954.
Ser. A. Tillfälliga statistiska undersökningar.

Band 1:
1 Dödlighets- och livslängdstabeller för åren 1816—1910.
2 Statens utarrenderade domäner arrendeåret 1910—1911.
3 Stadsfullmäktigvalen åren 1911 och 1912 samt den kommunala rösträtten år 1912 i de städer, som icke deltaga i landsting.
4—5 Utom äktenskapet födda barn. 1—2. Sthlm 1914—1916.
6 Dödligheten i lungsot i Sverige åren 1906—1910.
7 Husdjursräkningen sommaren 1915.
8 Stadsfullmäktigvalen åren 1913 och 1914.
9 Husdjursräkningen den 1 juni 1916.
10 Utom äktenskapet födda barn. 3. Sthlm 1917.

Band 2:
1 Husdjursräkningen den 1 juni 1917.
2 Arealinventeringen den 20 juni 1917, av folkhushållningskommissionen.
3 Husdjursräkningen den 1 juni 1918.
4 Stadsfullmäktigvalen åren 1915 och 1916.
5 Arealinventeringen den 1 juni 1918, av folkhushållningskommissionen.
6 Stadsfullmäktigvalen åren 1917 och 1918.

Band 3:
1 Statistisk översikt av det svenska näringslivets utveckling åren 1870—1915 med särskild hänsyn till industri, handel och sjöfart, av kommerskollegium.
2—3 Arealinventeringen och husdjursräkningen den 1 juni 1919. 1—2.

Band 4:
1 Jordbrukskassorna och centralkassorna för jordbrukskredit åren 1916—1923.
2 Brödsädsförbrukningen vid vissa mindre jordbruk. Sthlm 1928.
3 Undersökning rörande förskingrings- och trolöshetsbrotten åren 1921—1927.
4 Undersökning angående mejerihanteringen. Sthlm 1930.

5 Svinräkningen den 15 september 1930.
6 Inventeringen av vete och råg den 1 februari 1931.
7 Svinräkningen den 15 september 1931.
8 Kyrkofullmäktigvalen år 1931.
9 Svinräkningen den 15 september 1932.
10 1931 års företagsräkning, av kommerskollegium.

Band 5:
1 Undersökning angående foderförsörjningen åren 1935—1936.
2 Olyckor vid trafik med motorfordon år 1935.
3 Jordbrukets skuldsättning år 1933.
4 Pälsdjursräkningen den 15 september 1937.
5 Jordbrukskassorna och centralkassorna för jordbrukskredit åren 1924—1937.
6 Undersökning angående skogsavverkningen år 1937.
7 Pälsdjursräkningen den 30 september 1939.
8 Den animaliska produktionen år 1937/1938.

Band 6:
1 Priser och taxeringsvärden å jordbruksfastigheter 1/1 1938—30/6 1944.
2 Pälsdjursräkningen den 30 september 1945.
3 Brottslighetens utveckling åren 1913—1947.
4 Minnesskrift med anledning av den svenska befolkningsstatistikens 200-åriga bestånd. Sthlm 1949.

Ser. C. Månadsstatistik över handeln, av kommerskollegium: 1913—1953.
Forts. se serien Sveriges officiella statistik. Handel.

Ser. D. Järnvägsstatistiska meddelanden, av järnvägsstyrelsen: 1912—1953.

Ser. E. Uppgifter om bankerna, av bank- och fondinspektionen: 1912—1953.
Forts. se serien Sveriges officiella statistik. Bankväsen.

Ser. F. Sociala meddelanden, av socialstyrelsen: 1912—1953.
Fortsättes utanför serien under samma titel; se sista avdelningen av denna förteckning.

Andra officiella publikationer med omfattande statistiska uppgifter

För en fullständig förteckning över det officiella trycket se Årsbibliografi över Sveriges offentliga publikationer, av riksdagsbiblioteket.

Arbetsmarknadsstatistik, av arbetsmarknadsstyrelsen: 1953—1954, 1955: 1—12 b.

Jordbruksekonomiska meddelanden, av statens jordbruksnämnd: årg. [1] (1939)—16 (1954), 17 (1955): 1—10.
Årg. 1—11 med titel: Jordbruksekonomiska uppgifter.

Kommersiella meddelanden, av kommerskollegium: årg. 1 (1914)—41 (1954), 42 (1955): 1—11.

Konjunkturjournalen, av ekonomisk information och konjunkturinstitutet: årg. [1] (1951)—4 (1954), 5 (1955): 1—9.

Meddelanden från konjunkturinstitutet Ser. A: 1—28, B: 1—17. Sthlm 1938—55.

Riksgäldskontoret, årsbok, av kontoret: årg. 1 (1920)—35 (1954/1955).

Riksräkenskapsverkets årsbok, av verket: 1929/1930—1938/1939, 1948, 1950—1955.

Riksstat: 1835—1955/1956.

Sammandrag av till statistiska centralbyrån inkomna årsväxt- och skörderapporter, av statistiska centralbyrån: 1913—1955.
Litt. N.

Sociala meddelanden, av socialstyrelsen: 1954, 1955: 1—11.
1912—1953 = Statistiska meddelanden. Ser. F.

Den svenska statsskulden [månadsuppgift], av riksgäldskontoret: årg. 1 (1941)—14 (1954), 15 (1955): 169—179.

Sveriges riksbank, tillgångar och skulder [veckouppgift], av banken: 1912—1954, 1955: 7/1—15/12.

Sveriges riksbank, årsbok, av banken: årg. 1 (1908)—47 (1954).

De särskilda sparbankernas verksamhet, av statistiska centralbyrån: 1951—1953.

Utkom från trycket den 24 april 1956.