SVERIGES OFFICIELLA STATISTIK

JORDBRUK MED BINÄRINGAR

4D
9
1956



JORDBRUKSRÄKNINGEN

1956

STATISTISKA CENTRALBYRÅN

STOCKHOLM 1958

INLEDNING

TILL

Jordbruksräkningen 1927-1966. – Stockholm : Statistiska centralbyrån, 1930-1968. – (Sveriges officiella statistik).
Täckningsår: 1927-1966.
Fransk parallelltitel 1937-1944: Recensement général agricole.
Engelsk parallelltitel 1951-1961: Census of agriculture.
1966 med undertitel: Jordbruk med binäringar.
1966 med engelsk undertitel: Agriculture and fisheries.

Jordbruksräkningen utgavs vart 5:e år.

Efterföljare:
Lantbruksräkningen 1971-1981. – Stockholm : Statistiska centralbyrån, 1972 - 1983. – (Sveriges officiella statistik).

Jordbruksräkningen 1956. – (Sveriges officiella statistik).
Digitaliserad av Statistiska centralbyrån (SCB) 2013.

urn:nbn:se:scb-jordrak-1956

SVERIGES OFFICIELLA STATISTIK

JORDBRUK MED BINÄRINGAR

4D
9
1956



JORDBRUKSRÄKNINGEN

1956

STATISTISKA CENTRALBYRÅN

STOCKHOLM 1958

OFFICIAL STATISTICS OF SWEDEN

AGRICULTURE AND FISHERIES

CENSUS OF AGRICULTURE 1956

CENTRAL BUREAU OF STATISTICS

STOCKHOLM 1958

KUNGL. BOKTRYCKERIET P. A. NORSTEDT & SÖNER

Till KONUNGEN

Statistiska centralbyrån får härmed överlämna sin redogörelse för 1956 års jordbruksräkning. Resultat från räkningens huvudavsnitt ha publicerats i Statistisk Tidskrift nummer 11 och 12 år 1957.

Stockholm den 18 oktober 1958.

Underdånigst

INGVAR OHLSSON

OTTO ZETTERBERG

Tage Zander

Innehållsförteckning

Text Sid.

I. Inledning ..... 1°
Jordbruksräkningens planläggning och genomförande ..... 1°
Brister och ofullständigheter hos materialet ..... 4°
Huvudprinciper för materialets bearbetning ..... 6°
Resultatens tillförlitlighet ..... 7°
II. Kommunredovisningen ..... 8°
III. Landets uppdelning på naturliga jordbruksområden ..... 8°
IV. Arealen av olika ägoslag ..... 9°
V. Brukningsenheternas antal och areal inom olika storleksgrupper .... 20°
VI. Arrenderade brukningsenheter ... 27°
VII. Fördelningen av skogsmark och åker på olika ägarekategorier..... 31°
VIII. Åkerjordens användning ..... 34°
Huvudresultat; jämförelse med tidigare år ..... 34°
Åkerjordens användning i skilda delar av landet ..... 38°
IX. Husdjuren ..... 45°
Antal husdjur år 1956; jämförelse med föregående räkningar ..... 45°
Redogörelse för varje särskilt djurslag; kön, ålder och geografisk fördelning ..... 48°
✓ Antalet brukningsenheter utan kor ..... 53°

Texttabeller

Tab. A 1. Den totala åkerarealen enligt de olika jordbruksräkningarna, i hektar ..... 11°
Tab. A 2. Åkerarealen vid brukningsenheter med mer än 2 hektar åker enligt de olika jordbruksräkningarna, i hektar..... 12°
Tab. B. Jämförelse mellan skogsmarksarealen enligt jordbruksräkningarna och riksskogstaxeringen ... 14°
Tab. C. Landarealens fördelning på ägoslag, i procent ..... 16°
Tab. D. Reducerad jordbruksareal, i hektar ..... 18°

Sid.

Tab. E. Antal brukningsenheter samt åkerarealens storlek vid brukningsenheter med mer än 2 hektar åker åren 1927, 1932, 1937, 1944, 1951 och 1956 ..... 21°
Tab. F. Brukningsenheternas och åkerarealens procentuella fördelning på olika storleksgrupper med mer än 2 hektar åker samt dessa brukningsenheters medelareal åker inom varje län och naturligt område..... 24°
Tab. G. Brukningsenheternas och åkerarealens procentuella fördelning på storleksgrupper med mer än 2 hektar åker inom olika riksområden och hela riket ..... 26°
Tab. H. Antal brukningsenheter med åkerareal mellan 1 och 15 hektar med fördelning på enhektarsgrupper inom 8 större produktionsområden samt hela riket .. 27°
Tab. I. Antal brukningsenheter med mer än 2 hektar åker med fördelning efter olika brukningsformer och storleksgrupper inom olika riksområden och hela riket, i procent 28°
Tab. J. Areal åkerjord vid brukningsenheter med mer än 2 hektar åker med fördelning efter olika brukningsformer och storleksgrupper inom olika riksområden och hela riket, i procent ..... 29°
Tab. K. Arrenderad åkerareal i hektar samt i procent av hela åkerarealen vid brukningsenheter med mer än 2 hektar åker inom varje län och naturligt område ..... 30°
Tab. L. Antal brukningsenheter med mer än 2 hektar åker, med och utan skogsmark, med fördelning på storleksgrupper; antal brukningsenheter med skogsmark med fördelning på storleksgrupper efter skogmarksinnehavets areal; inom hela riket ..... 33°

Sid.

Tab. M. Åkerjordens användning år 1956 i jämförelse med tidigare år, vid brukningsenheter med mer än 2 hektar åker 35*
Tab. N. Areal vete och råg, i hektar, åren 1927—1956 ..... 36*
Tab. O. Åkerjordens användning, i hektar, åren 1951 och 1956, länsvis, vid brukningsenheter med mer än 2 hektar åker 38*
Tab. P. Åkerjordens användning, i procent, inom varje län och naturligt jordbruksområde, vid brukningsenheter med mer än 2 hektar åker 40*
Tab. Q. Åkerjordens användning, i procent, inom olika produktionsområden, vid brukningsenheter med mer än 2 hektar åker 42*
Tab. R. Antal husdjur den 15 september 1956 vid brukningsenheter med mer än 2 hektar åker i jämförelse med motsvarande uppgifter åren 1927, 1937, 1944 och 1951 ..... 46*
Tab. S. Antal husdjur länsvis år 1956 i jämförelse med år 1951 vid brukningsenheter med mer än 2 hektar åker 47*
Tab. T. Antal husdjur på 100 hektar reducerad jordbruksjord, inom varje län och naturligt jordbruksområde samt riksområden 49*
Tab. U. Antal brukningsenheter med mer än 2 hektar åker utan kor den 15 september 1956 ..... 53*

Tabeller

Tab. 1. Den totala landarealens fördelning på ägoslag och arrenderad åkerjord; summa åkerjord och antal brukningsenheter med mer än 2 hektar åker, fördelat på storleksgrupper, år 1956 inom varje kommun och församling .. 2
Tab. 2. Den totala landarealens fördelning på ägoslag och arrenderad åkerjord; summa åkerjord och antal brukningsenheter med mer än 2 hektar åker, fördelat på storleksgrupper, år 1956 inom varje län och naturligt jordbruksområde 104
Tab. 3. Antal brukningsenheter och åkerareal med fördelning efter olika brukningsformer och på storleksgrupper, år 1956 inom varje län och naturligt jordbruksområde 108
Tab. 4. Antal brukningsenheter och åkerareal med fördelning efter olika brukningsformer och på storleksgrupper, år 1956 inom tre större riksområden 125
Tab. 5. Åkerjordens användning och antal husdjur år 1956 inom varje kommun och församling vid brukningsenheter med mer än 2 hektar åker 126
Tab. 6. Åkerjordens användning, i hektar, inom varje län och naturligt jordbruksområde år 1956 vid brukningsenheter med mer än 2 hektar åker 268
Tab. 7. Antal husdjur inom varje län och naturligt jordbruksområde den 15 september 1956 vid brukningsenheter med mer än 2 hektar åker 272
Tab. 8. Åkerjordens användning, antal husdjur m. m. år 1956 inom 18 större produktionsområden vid brukningsenheter med mer än 2 hektar åker 276

Bilagor

1. Kungl. Maj:ts kungörelse angående allmän arealinventering och kreatursräkning den 15 september 1956 280
2. *Uppgiftsformulär* 282

Karta

Indelningen i naturliga jordbruksområden år 1956 284

Contents

Text Page

I. Introduction ..... 1°
The planning and the carrying out of the Census of Agriculture .. 1°
Deficiencies and incompleteness in the material ..... 4°
Main principles governing the presentation of the material ..... 6°
Reliability of the results ..... 7°
II. Presentation according to communes ..... 8°
III. Division of the country into natural farming areas ..... 8°
IV. Types of land ..... 9°
V. Number of farms and their area in different size groups ..... 20°
VI. Leased farms ..... 27°
VII. Distribution of forest land and arable land by different categories of owners ..... 31°
VIII. Use of arable land ..... 34°
Principal results; comparison with previous years ..... 34°
Use of arable land in different parts of the country ..... 38°
IX. Livestock ..... 45°
Number of livestock in 1956; comparison with previous Censuses ..... 45°
Particulars of each type of animal: sex, age and geographical distribution ..... 48°
Number of holdings without cows ..... 53°

Tables in the text

Table A 1. The total area of arable land, in hectares, according to the different Censuses of Agriculture .. 11°
2. The area of arable land, in hectares, according to the different Censuses of Agriculture on holdings with more than 2 hectares arable land ..... 12°
Table B. Comparison between area of forest land according to the different Censuses of Agriculture and the National Forestry Assessment ..... 14°
Table C. Distribution of land by land use; percentages ..... 16°
Table D. Reduced farming land, in hectares ..... 18°
Table E. Number of holdings and amount of arable land on holdings with more than 2 hectares arable land in 1927, 1932, 1937, 1944, 1951 and 1956 ..... 21°
Table F. Holdings and area of arable land by size groups (percentages), and average area of holdings, on holdings with more than 2 hectares arable land in each county and natural farming area ..... 24°
Table G. Holdings and area of arable land by size groups (percentages) on holdings with more than 2 hectares arable land in three major regions and in the whole country 26°
Table H. Number of holdings with arable land between 1 and 15 hectares according to groups of one hectare into 8 major production areas in the whole country ..... 27°
Table I. Number of holdings with more than 2 hectares arable land according to various methods of cultivation and by size groups, in three major regions and the whole country; percentages ... 28°
Table J. Area of arable land on holdings with more than 2 hectares arable land according to various methods of cultivation and by size groups, in three major regions and the whole country; percentages ..... 29°
Table K. Area of leased arable land, in hectares, percentages of the whole area of arable land on holdings with more than 2 hectares in each county and natural farming area ..... 30°

Page

Table L. Distribution of the number of holdings with more than 2 hectares arable land, with and without forest land by size groups; distribution of holdings with forest land according to the size of the holding of the forest land; in the whole country .. 33°

Table M. Use of arable land in 1956 compared with previous years on holdings with more than 2 hectares arable land ..... 35°

Table N. Area of wheat and rye, in hectares, 1927—1956 ..... 36°

Table O. Use of arable land, in hectares, on holdings with more than 2 hectares arable land, in 1951—1956, by counties ..... 38°

Table P. Use of arable land (percentages) in each county and natural farming area on holdings with more than 2 hectares arable land ... 40°

Table Q. Use of arable land (percentages) by different production areas on holdings with more than 2 hectares arable land ..... 42°

Table R. Number of livestock on holdings with more than 2 hectares arable land compared with 1927, 1937, 1944, 1951 and 1956..... 46°

Table S. Number of livestock on holdings with more than 2 hectares arable land in 1956 compared with 1951, by counties ..... 47°

Table T. Number of livestock by 100 hectares of reduced farming land in each county, natural farming area and three major regions .. 49°

Table U. Number of holdings with more than 2 hectares arable land without cows ..... 53°

Tables

Table 1. Distribution of the total land area by land use and leased arable land; arable land and holdings with more than 2 hectares arable land by size groups, in each commune and parish..... 2

Table 2. Distribution of the total land area by land use and leased arable land; arable land and holdings with more than 2 hectares arable land by size groups, in each county and natural farming areas 104

Table 3. Number of holdings and arable land according to various methods of cultivation and by size groups, in each county and natural farming area 108

Table 4. Number of holdings and arable land according to various methods of cultivation and by size groups, in three major regions .. 125

Table 5. Use of arable land and number of livestock, in each commune and parish, on holdings with more than 2 hectares arable land 126

Table 6. Use of arable land, in each county and natural farming area on holdings with more than 2 hectares arable land, in hectares 268

Table 7. Number of livestock, in each county and natural farming area, on holdings with more than 2 hectares arable land 272

Table 8. Use of arable land, number of livestock, etc., in 18 major production areas, on holdings with more than 2 hectares arable land 276

Appendices

1. Order in Council concerning the Census of Stocktaking by Areas and Domestic Animals on September 15 1956 280
2. Form 282

Map

Division into natural farming areas in 1956 284

Translation of Swedish words frequently occuring in this report

Absoluta tal	Absolute numbers
Aktiebolag	Joint-stock company
Andra	Others
Annan fastighet	Other (than agricultural) real estate
Antal	Number
Användning	Use
Areal	Area
Arrendator	Tenant
Arrende	Leasehold
Avel	Breed
Avelsdjur	Breading-stock
Baljväxter	Leguminous plants
Berg	Hill
Bergsbygd	Rocky hill district
Bete	Pasturage
Blandsäd	Mixed grain
Blankett	Form
Bolag	Company
Brukare	Farmer
Brukningsenhet	Holding
Brödsäd	Bread grain
Dräktig första gången	With young for the first time
Därav	Of which
Enskild	Private
Fastighet	Real estate
Fastighetsdeklaration	Real-estate return
Fastighetstaxering	Real-estate assessment
Fjäderfä	Poultry
Fjällbygd	Mountainous district
Foderrotfrukter	Fodder roots
Fodersäd	Fodder grain
Foderärter	Fodder peas
Formulär	Return
Fröodling	Seed cultivation
Fröskörd	Seed crop
Får	Sheep
Föl	Foal
Fördelning	Distribution
Förening	Association
Galt	Boar
Get	Goat
Gris	Pig
Grönfoder	Green forage
Gödning	Fattening
Hagmark	Wooded grazing-ground
Hampa	Hemp
Havre	Oats
Hela riket	The whole country
Helträda	Fallow land
Hingst	Stallion
Husdjur	Livestock
Hushållningssällskap	County agricultural society
Hålkort	Punch card
Hö	Hay
Höns	Fowls
Höstråg	Winter rye
Höstvete	Winter wheat
Jordbruk	Agriculture; farm(ing)
Jordbruksfastighet	Agricultural real estate
Jordbruksjord	Farming land
Jordgubbar	Strawberries
Kalv	Calf
Killing	Kid
Kläckt	Hatched
Klöver	Clover
Ko	Cow
Kokärter	Peas, dry edible
Kommun	Commune
Korn	Barley
Kreatur	Livestock
Kreaturslös	Without cattle
Kultiverad betesmark	Cultivated natural pastures
Kustland	Coastal district
Kviga	Heifer
Kyckling	Chicken
Kärr	Swamp
Köksväxter	Vegetables
Lamm	Lamb
Landareal	Land area
Landsbygd	Rural district
Lin	Flax
Lägenhet	Small holding
Län	County

Mark	Ground
Markareal	Area of ground
Medeltal	Mean
Mellanbygd	Central hill and low-land district
Minskning	Decrease
Modersugga	Breeding sow
Mogen	Ripe
Mosse	Peat-bog
Myr	Marsh
Månad	Month
Naturlig äng	Natural pasture and meadow
Naturligt jordbruksområde	Natural farming area
Norra Sverige	North Sweden
Nyodling	Reclaimed land
Nötkreatur	Cattle
Nötkreatursenhet	Unit of cattle
Obrukad åkerjord	Untilled arable land
Odling	Cultivation
Oljeväxter	Oleiferous plants
Område	Area
Oxe	Ox
Permanent betesvall	Long-duration ley for pasture
Plantskola	Nursery
Potatis	Potatoes
Procent	Percentage
Produktionsområde	Production area
Pålägg	Breeding
Reducerad jordbruksjord	Reduced farming land
Relativa tal	Relative numbers
Riksområde	Major region
Råg	Rye
Sambruk	Joint holding
Samfällighet	Public body
Samtliga	Total
Skillnad	Difference
Skogsmark	Forest land
Skogs- o. dalbygder	Forests and valleys
Skörd	Harvest
Slakt	Slaughter
Slåttervall	Ley for hay
Slätt	Plain
Slättbyggd	Plain district
Sockerbetor	Sugar beet
Spånadsväxter	Fibre plants
Staten	The State
Storkommun	Greater commune
Storlek	Size
Storleksgrupp	Size group
Stråsäd	Straw grain
Stut	Steer
Städer	Towns
Summa	Total
Svin	Swine
Säd	Grain
Säd till mognad	Grain ripe for harvesting
Södra och mellersta Sverige	South and central Sweden
Taxering	Assessment
Taxeringsenhet	Assessment unit
Timotej	Timothy
Tjur	Bull
Tomt	Plot of ground
Torp	Crofter's holding
Trädgård	Garden
Unghäst	Colt
Unghöns	Pullet
Vall	Ley
Vall till fröskörd	Ley for seeds
Vall till hö	Ley for hay
Vanlig	Ordinary
Vete	Wheat
Vicker	Vetches
Vårråg	Spring rye
Vårvete	Spring wheat
Växtslag	Plant
Åkerjord	Arable land
Ålder	Age
År	Year
Ägare	Owner
Ägarekategori	Category of owner
Ägo	Ownership
Ägoslag	Type of land
Ärter	Peas
Ökning	Increase
Övrig	Other

Symboler använda i tabellerna

Explanation of symbols

Repetition	»	Repetition
Intet finnes att redovisa	—	Magnitude nil
Mindre än {0,5 / 0,05} av enheten	{0 / 0,0}	Magnitude less than half of unit employed
Uppgift ej tillgänglig eller alltför osäker för att angivas	..	Data not available
Logiskt omöjlig uppgift	.	Category not applicable

Summary

According to the proposal regarding the general organization of agricultural statistics put forward on 5th February 1927 by the Central Bureau of Statistics, it was suggested that the basic data on this branch of statistics relating, *inter alia*, to types of land, utilization according to area, the use of arable land and the number of livestock, should be collected in general, five-yearly censuses of agriculture taken in conjunction with the general real-estate assessments. Accordingly, general censuses of agriculture have since been taken — in 1932, 1937, 1944 and 1951 — in conjunction with the general real-estate assessments of 1933, 1938, 1945 and 1952. The longer periods before the 1944 and 1951 censuses of agriculture were due to the fact that the real-estate assessments had been postponed for two years on account of the war. As a general real-estate assessment, as decreed, was to take place in 1957, a general census of agriculture was thus due to be taken in 1956 according to the then established practice.

In order to comply with the present demand for rapid results and up-to-date information and to reduce the cost of the census to a minimum, the 1956 census of agriculture was organized and carried out according to a new and simplified method.

The 1956 census of agriculture has thus been restricted only to cover holdings with more than 2 hectares arable land. In addition, the census has been divided into two stages, the first being intended to provide results as quickly as possible so as to throw light on the structure of agriculture, the second aiming to provide information on the distribution of arable land by various plants and on the number of livestock. For information relating to the first stage, an agreement was reached with Swedish Farmers' Union — (Riksförbundet Landsbygdens Folk — RLF) — that, on behalf of the Central Bureau of Statistics, it would go through its agricultural register which has been set up on punched-cards; this register includes all properties assessed as farms. The register is checked currently to keep it up to date and for the present purpose the RLF agreed to scrutinize it even more minutely and see that the register was complete up to 15th September 1956.

The following particulars have thus been supplied by the RLF from its register for the 1956 census of agriculture:

1) Data for parishes and communes on the number of holdings distributed according to size groups, the total area of arable land and of cultivated natural pastures + natural pasture and meadow.

2) Data for counties and the so-called natural farming areas distributed according to size groups, on

the number of holdings,

the number of owner-farmers and the total amount of arable land farmed by them,

the number of tenant farmers and the total amount of arable land farmed by them,

the number of holdings as well owned as leased, and the total amount of arable land on these holdings, and

the total area of arable land and of cultivated natural pastures + natural pasture and meadow.

In principle this arrangement is similar to that used in previous censuses of agriculture. Full particulars on forest area could however not be obtained from the RLF's register, which only covers privately owned forests, but these particulars had to be supplemented from the real-estate-assessment lists drawn up in the 1957 real-estate assessment.

In order to obtain particulars on the distribution of arable land by various crops and by the number of livestock, a special area survey and census of livestock were made as per 15th September 1956, both of them being restricted to holdings having more than 2 hectares arable land. The data were returned on a special form (Appendix 2, p. 282) and the collection of data was in the hands of the same municipal authorities, i.e. the communal councils, that

assist the Central Bureau in sample surveys relating to the field of agricultural statistics.

In previous general censuses of agriculture, certain special particulars were requested, e.g. on drainage, the conservation of manure, ensilage plants, the more important machines and garden cultivation. The results obtained have then been presented for the natural farming areas and counties only. Experience has shown that reliable results of this kind could be obtained from sample surveys made in conjunction with e.g. the annual area surveys made according to the sampling method. It was therefore considered unnecessary to weigh down a programme for a simplified census of agriculture with these particulars.

In the 1956 census of agriculture the same division of counties into natural farming areas has been used as in the 1951 census. As was previously the case, these areas have been combined to form 18 large production areas with essentially similar natural conditions as regards agriculture. Finally, these production areas have been combined to form three major regions. The extent of the production areas may be seen from Table 8. A map appended to this report shows the limits of the natural farming areas and the production areas.

The following compilation shows *the total land area* of the country in 1956 distributed by certain types of land utilization according to the 1956 census of agriculture:

	Hectares	%
Arable land[1])	3 597 939	8,8
Cultivated natural pastures	184 214	0,5
Natural pasture and meadow	500 252	1,2
Forest land	22 505 362	54,7
Other ground	14 323 641	34,8
Total land area	41 111 408	100

Table 1 records the distribution of the land area by different types of land utilization both for the larger communes as formed in accordance with the Communal Reform of 1st January 1952, and for the parishes belonging to them. A summary for counties and natural farming areas is given in Table 2. The corresponding relative figures, which are given in Table C (p. 16°—17°), indicate, among other things, that there is a great variation in the amount of arable land in different parts of the country, local natural conditions being the determinant factor. The extreme cases are the plains of Malmöhus County having 78,7 % arable land, and the interior of Norrbotten County having only 0,2 %.

Since 1937 *the area of arable land* has been decreasing. Between 1951 and 1956 the decrease amounted to 49 300 hectares (1,4 %). The corresponding decrease on holdings with more than 2 hectares arable land was 38 500 hectares (1,1 %).

The number of holdings with more than 2 hectares arable land has decreased during the 1951—56 period from 282 200 to 268 100 or by 14 100 (5 %). The following table records the number of holdings with more than 2 hectares arable land as well as the amount of arable land on these holdings according to different size groups, the size groups being determined by the amount of arable land (cf. also Tables 3 and 4). It is apparent from the table that the majority of the holdings are in the lower and medium size groups. Only 0,8 % of all the holdings with more than 2 hectares arable land are to be found in the highest size group having more than 100 hectares arable land. The area of arable land in the highest size group only accounts for 11,3 % of the total area of arable land.

		Number of holdings	%	Arable land hectares	%
2— 5	hectares	87 554	32,7	320 280	9,2
5— 10	»	83 246	31,0	635 050	18,2
10— 15	»	38 931	14,5	493 566	14,2
15— 20	»	20 630	7,7	366 684	10,5
20— 30	»	18 479	6,9	457 974	13,1
30— 50	»	11 667	4,4	451 271	12,9
50—100	»	5 373	2,0	369 607	10,6
>100	»	2 221	0,8	393 566	11,3
	Total	268 101	100	3 487 998	100

When use was being made of the RLF's agricultural register for the 1956 census of agriculture, the holdings were divided according to different methods of owner-

[1]) Included calculated area of arable land from other than agricultural real estate—22 100 hectares.

ship as in earlier censuses of agriculture. Following the same principles used in the register, the holdings have been recorded in three groups

a) owner-farmer only,

b) tenant only,

c) farmer as well owner as tenant;

this differs from the practice in earlier censuses in which there were only two groups, »owner-farmer» or »tenant».

The number of holdings with more than 2 hectares arable land with distribution by the three above-mentioned types of ownership and by the area of arable land for the respective groups is recorded both for each county and natural farming area in Table 3, and for the three major regions and the whole country in Table 4, in both cases with distribution according to size groups.

The different types of ownership recorded according to the RLF's agricultural register would seem to give a truer picture of actual conditions in this sphere than in previous censuses of agriculture (in which the term »tenant» referred to all other types of ownership except »owner-farmer») — that is to say as far as the relevant data could be extracted from the primary material.

On the other hand, as in the censuses *of agriculture from 1932 onwards, the data on the area of leased arable land* by parishes and by counties and natural areas (Tables 1 and 2) include all leased arable land irrespective of whether the corresponding holdings are counted as leased or not. For the 1956 census the RLF punched »supplementary cards» which furnished particulars for each parish on arable land with distribution by area of owned land and by area of leased land.

In 1956 there were 933 300 hectares of leased arable land on holdings with more than 2 hectares arable; this is an increase on 1951 by 20 600 hectares (2,3 %).

In the 1951 census of agriculture the primary material was processed specially in order to divide up the area of forest land and arable land by various categories of owners. The following categories of owners were used for the divisions of the forest land: the State, other public bodies, joint-stock companies and private owners. In the 1956 census of agriculture it has not been possible to make returns for forest land as widely as in the 1951 census of agriculture. As has been mentioned before the reason for this is partly that the 1956 census of agriculture only covered holdings with more than 2 hectares arable land and partly that the RLF's agricultural register, which has also been used as material in the census only recorded forest land in private ownership, the forests belonging to joint-stock companies not being included. In 1956 data on the total area of forest land have been obtained from the real-estate-assessment lists.

The table below records the forest area of the whole country, 22 505 000 hectares, with distribution by two main groups of categories of owners, viz. a) private owners, b) other owners, i.e. the State, other public bodies and joint-stock companies being recorded together.

	Hectares	%
Private owners	11 623 000	51,6
Other owners	10 882 000	48,4
Total	22 505 000	100

In the following table data are given on the number of holdings with more than 2 hectares arable land having forest land, distributed according to size groups determined by the area of the holding of forest land:

	Hectares	%
— 10 hectares	52 286	27,3
10— 25 »	53 033	27,6
25— 50 »	44 560	23,2
50—100 »	26 663	13,9
100—200 »	10 926	5,7
200—400 »	3 226	1,7
>400 »	1 060	0,6
Total	191 754	100

In 1956, 71,5 % or nearly 3/4 of all the holdings in the country with 2 hectares arable land were in possession of forest land. However, for more than half of them (54,9 %), the maximum holding of forest land was 25 hectares. Only 0,6 % of the remaining holdings with forest land had more than 400 hectares.

Data on *the use of arable land* in the summer of 1956 on holdings with more

than 2 hectares arable land are given in Table 5 for each commune and parish, and in summarized form for counties and natural farming areas in Table 6.

At the 1956 census of agriculture, it has not been possible, by reason of expense, to process the data on the extent of the utilization of arable land for distribution according to different size groups. Neither has this been considered imperative as such processing is carried out annually in June at the representative area survey and census of livestock.

The main results for the whole country concerning holdings with more than 2 hectares arable land are given in the following table; these figures are compared with corresponding data from the 1951 census of agriculture.

	1951	1956
Winter wheat	146 987	254 691
Spring wheat	174 888	140 238
Winter rye	92 536	122 337
Spring rye	3 800	4 087
Barley	110 513	241 538
Oats	484 830	532 795
Mixed grain	314 047	291 784
Peas, dry edible	11 438	16 022
Fodder peas and vetches	13 061	11 630
Potatoes	109 500	115 818
Sugar beet	53 440	49 548
Fodder roots	42 060	32 068
Green forage of grain and leguminous plants	76 680	69 110
Ley for hay	1 212 963	1 095 738
» » seeds	40 718	30 280
» » green forage and pasturage	269 314	241 264
Oleiferous plants	178 581	30 253
Fibre plants	4 816	4 658
Strawberries grown in the field	1 099	881
Vegetables grown in the field	7 599	10 564
Nursery plants grown in the field	1 360	1 292
Other kinds of plants	9 668	7 654
Fallow land	143 252	157 401
Untilled arable land	23 396	26 347
Total arable land on holdings with more than 2 hectares arable land	3 526 546	3 487 998

The area under cultivation for bread grains increased between 1951 and 1956 by 418 200 to 521 400 hectares (24,7 %). In the cultivation of bread grains a transition from rye to wheat has been clearly apparent for a long time. While in 1914 rye covered between three and four times as large an area as wheat, since 1930 the area under wheat has been constantly larger than that under rye. In 1956 the area under wheat was more than three times as great as that under rye. The cultivation of winter wheat increased in extent until 1939, while the years afterwards, with a few exceptions, have shown a decrease. On the other hand the cultivation of spring wheat has increased in extent during the last 30 years, although this increase has not always been even. The cultivation of wheat in 1956 was distributed as follows: 254 700 hectares winter wheat and 140 200 hectares spring wheat on holdings with more than 2 hectares arable land.

The area under cultivation for fodder grains increased between 1951 and 1956 from 909 400 to 1 066 100 hectares (17,2 %). The principal increase was in barley. During recent years when there have been rather unfavourable weather conditions both during sowing and during harvesting, the increased cultivation of barley has principally been at the expense of spring wheat. It is primarily the fact that barley ripens earlier that has played a decisive part.

The area under the other fodder crops has been reduced during the 1951—56 period.

The total area under cereals, which was previously found to have decreased at each new census of agriculture, had nevertheless increased by 19,5 % in 1956. This was principally due to the fact that the area under oleiferous plants decreased in the autumn of 1955 on account of the great drought during the greater part of that year and the consequently increased area under cereals. In 1956 the area under oleiferous plants amounted to only 30 300 hectares as against 178 600 hectares in 1951

The cultivation of field-grown vegetables was very much more widespread in 1956 than in 1951. The area concerned amounted to 10 600 hectares as against 7 600 hectares in 1951 or an increase by 39,0 %.

The results of the 1956 census of agricul-

ture as regards *the number of livestock* on 15th September 1956 on holdings with more than 2 hectares arable land are set out for each commune and parish in Table 5, and in summarized form for counties and natural farming areas in Table 7.

Like concerning the use of arable land, no account can be given of the number of livestock at the 1956 census of agriculture according to different size groups.

The following compilation gives, in addition, data for the whole country on the number of livestock of various kinds in this census compared with corresponding data obtained in the 1951 census:

	1951	1956
Horses	379 665	249 248
Cattle		
Bulls and oxen of 1 year and over	37 267	27 796
Steers, heifers and calves of 1 year and over for slaughter		63 194
Cows	1 478 861	1 263 351
Heifers of 1 year and over for breeding	434 590	409 064
Calves	391 314	381 348
Total cattle	2 342 032	2 144 753
Sheep	191 064	108 022
Goats	5 316	3 856
Swine	1 214 311	1 560 799
Fowls	4 878 736	3 983 519
Chickens	3 579 055	3 728 453

The number of horses increased between 1932 and 1937 but has shown a decline since then; this decline was less pronounced up to 1944 but by 1951 the stock of horses had been reduced by 1/3. The use of tractors, which has become more and more widespread, and the rapid development of motoring, have led to a further reduction in the number of horses of 3 years and over — the working horses proper. Since 1951 the decrease has been to the tune of 34,0 %, while during the same period the number of young horses and foals has decreased by 38,1 %.

Since 1937 the total number of cattle has experienced a decline and this decline has been more rapid since 1944. There was a reduction of 12,7 % during the 1944—51 period, all types of cattle being affected. During the 1951—56 period there was a reduction of 8,4 % but, on the other hand, there was an increase in two groups of cattle, both intended for slaughter, that is to say for heifers, steers and calves of 1 year or over, and for calves under 1 year. This increase was due to the breeding during recent years of fatstock for greater meat production. The decline in the stock of cattle, to some degree, is a consequence of the change over to »cattle-free» farming, but it is also an expression of the current rationalization of stock-raising. The size of the stock is cut down by the elimination of inferior animals and thus an increased average milk yield per cow is obtained. It appears that the killing-off of more animals than the normal, due to the poor harvest of fodder crops in 1955, also contributed towards the decrease in 1956.

The total number of sheep and goats has declined since 1951 by 43,5 % and 27,5 %.

However, the stock of pigs has increased greatly; both when related to figures for 1951 and for the pre-war period (with a maximum in 1932). The increase since 1951 amounted to 28,5 % and affected all types of pigs.

There was a decrease by 8,8 % in the total number of fowls and chickens between 1951 and 1956. The decline affected the older fowls most, while the chickens and pullets increased in number (by 4,2 %).

However, in order to throw light on the number of *holdings without cows,* there has been an inquiry based on the relevant records kept by the RLF (Table U, p. 53°). On an average, there were no cows on 9,7 % of the holdings with more than 2 hectares arable land in the whole country. The corresponding percentage for 1937 was only 2,8 %. This implies that, in absolute figures, the number of holdings with more than 2 hectares arable land not having cows has increased from approximately 8 600 in 1937 to approximately 26 000 in 1956.

I. Inledning

Jordbruksräkningens planläggning och genomförande

Enligt det av statistiska centralbyrån i skrivelse till Konungen den 5 februari 1927 framlagda förslaget till jordbruksstatistikens organisation skulle de för denna gren av statistiken grundläggande uppgifterna angående bl. a. ägoslagens areal, åkerjordens användning och antalet husdjur insamlas vid allmänna, vart femte år återkommande jordbruksräkningar i samband med de allmänna fastighetstaxeringarna. I överensstämmelse härmed ha allmänna jordbruksräkningar därefter verkställts åren 1932, 1937, 1944 och 1951 i samband med de allmänna fastighetstaxeringarna åren 1933, 1938, 1945 och 1952. Bestämmelser för 1951 års allmänna jordbruksräkning lämnades i Kungl. Maj:ts kungörelse den 29 juni 1951 (nr 523). Då en allmän fastighetstaxering enligt bestämmelserna skulle äga rum år 1957, borde enligt hittills tillämpad praxis allmän jordbruksräkning verkställas år 1956.

Vid 1951 års jordbruksräkning användes det systemet, att i samband med fastighetstaxeringen särskilda uppgifter infordrades på speciella formulär, olika för jordbruksfastighet och annan fastighet, varvid dock för vissa fastigheter av det senare slaget uppgifter lämnades på blanketten för fastighetsdeklarationen. Uppgifterna till jordbruksräkningen ingåvos till samma lokala myndigheter som mottogo fastighetsdeklarationerna. De särskilda formulären för jordbruksfastigheter avlämnades därefter för detaljgranskning först till vederbörande hushållningssällskaps lokala organ och därefter till hushållningssällskapen. Materialet översändes därefter av hushållningssällskapen till statistiska centralbyrån. De uppgifter, som avsågo annan fastighet, insändes av taxeringsmyndigheterna direkt till centralbyrån. Den omständliga proceduren vid materialinsamlingen och den lokala granskningen orsakade, att vissa blanketter blevo tillgängliga för centralbyrån först 10 månader efter avlämnandet till vederbörande lokala taxeringsmyndighet. Vid granskning inom centralbyrån visade det sig dessutom, att materialet fortfarande var behäftat med felaktigheter och ofullständigheter, varför ytterligare tid behövdes för rättelse och komplettering. Även bearbetningen därefter var tidsödande.

Med det hittills använda systemet för allmänna jordbruksräkningar har det sålunda ej varit möjligt att snabbt prestera resultat enligt nutida fordringar. För att man skall kunna följa bl. a. den pågående strukturförändringen inom jordbruket, är det emellertid nödvändigt att ha tillgång till så aktuella uppgifter som möjligt. Statistiken på detta område måste därför organiseras efter nya linjer, så att resultaten bli snabbt tillgängliga. Dessutom måste kostnaderna för jordbruksräkningen enligt framförda krav reduceras till lägsta möjliga.

Centralbyrån diskuterade dessa spörsmål med representanter för lantbruksstyrelsen, statens jordbruksnämnd och jordbrukets utredningsinstitut. Enighet uppnåddes därvid om en preliminär

plan för en förenklad jordbruksräkning. Denna plan sammanfattades i en promemoria, för vilken i det följande en redogörelse lämnas.

Jordbruksräkningen år 1956 skulle uppdelas i två arbetsetapper. Den första, avsedd att snabbast möjligt ge resultat för bedömning av jordbrukets strukturförhållanden, den andra för att ge besked om åkerjordens fördelning på olika växtslag och antalet kreatur. För uppgifter i förstnämnda avseende erbjöd sig Riksförbundet Landsbygdens Folk (RLF) att för centralbyråns räkning göra en bearbetning av sitt på hålkort upplagda jordbruksregister, vilket omfattar samtliga som jordbruk taxerade fastigheter. Registret hålles aktuellt genom fortlöpande kontroll och för det ifrågasatta ändamålet skulle RLF ytterligare skärpa denna granskning och aktualisera registret fram till mitten av september 1956. Registret hade under de föregående två åren av centralbyrån med fördel använts för bl. a. uttagande av de fastigheter, som ingå i centralbyråns årliga representativa arealinventeringar och husdjursräkningar. Med hjälp av detta register och hålkortsmaskiner skulle man kunna med kort bearbetningstid från ett aktuellt material erhålla följande resultat, särskilt viktiga för bedömning av jordbrukets strukturförändringar:

1) Uppgifter för församlingar och kommuner om antal brukningsenheter storleksgruppvis, summa areal för åker och för kultiverad betesmark + naturlig äng.
2) Uppgifter för län och s. k. naturliga jordbruksområden storleksgruppvis om
   antal brukningsenheter,
   antal självägande brukare och summa åker för dessa,
   antal arrendatorer och summa åker för dessa,
   antal såväl ägda som arrenderade brukningsenheter och summa åker för dessa samt
   summa areal för åker och kultiverad betesmark + naturlig äng.

Denna uppläggning överensstämmer i huvudsak med den som använts vid tidigare jordbruksräkningar. Fullständiga uppgifter om skogsarealen kunde dock ej erhållas från RLF:s register, som endast omfattar skog i enskild ägo, utan måste komplettering i detta hänseende ske med hjälp av annat material, t. ex. fastighetstaxeringslängderna för 1957 års fastighetstaxering.

För uppgifter om åkerjordens fördelning på olika växtslag och antalet kreatur erfordrades annat material än RLF:s register. För detta ändamål skulle år 1956 en särskild arealinventering och kreatursräkning anordnas med uppgiftsinsamling genom samma kommunala myndigheter, som årligen biträda centralbyrån vid stickprovsundersökningarna på jordbruksstatistikens område. För bedömning av den omfattning, som denna särskilda arealinventering och kreatursräkning borde få (total eller stickprov), behövdes kännedom om de krav, som de viktigaste statistikkonsumenterna hade i fråga om behovet av resultat för kommunerna. Med hjälp av en stickprovsinventering kunde tillförlitliga resultat erhållas för de naturliga jordbruksområdena och länen. Resultat med längre gående regional fördelning (kommunvis), såsom de publicerats vid tidigare jordbruksräkningar, skulle däremot kräva en total inventering.

För att möjliggöra full jämförbarhet med tidigare jordbruksräkningar borde en sådan totalinventering förläggas till den för jordbruksräkningarna vanliga

tidpunkten, nämligen den 15 september. Den ansågs kunna begränsas till *de egentliga jordbruken*, d. v. s. till jordbruksfastigheter med mer än 2 hektar åker. Det har nämligen tidigare visat sig vara förenat med mycket stora svårigheter och oproportionerligt stora kostnader att erhålla ett tillnärmelsevis fullständigt material för brukningsenheter och lägenheter med högst 2 hektar åker. Därtill kommer, att denna lägsta storleksgrupp numera ej räknas till jordbruk i egentlig mening. Förutom uppgifter om åkerarealens fördelning på olika växtslag och om antal kreatur borde i detta sammanhang även uppgifter om den totala landarealen och dess fördelning på olika ägoslag infordras.

Vid tidigare allmänna jordbruksräkningar ha i regel infordrats vissa specialuppgifter såsom angående täckdikning, gödselvård, ensileringsanläggningar, viktigare maskiner och trädgårdsodling. Resultat i dessa hänseenden ha framlagts endast för naturliga jordbruksområden och län. Erfarenheten har visat, att tillförlitliga och aktuella resultat nu kunna erhållas genom stickprovsundersökningar i samband med t. ex. den årliga representativa arealinventeringen. Det ansågs därför ej behövligt att belasta programmet för en förenklad jordbruksräkning med dessa uppgifter.

Ifrågavarande promemoria remitterades genom lantbruksstyrelsens försorg till alla hushållningssällskap och lantbruksnämnder. I samtliga remissvar framhölls önskvärdheten av en omläggning av metoden för jordbruksräkningen i syfte att erhålla snabba resultat och tillstyrktes den framlagda preliminära planen. Särskilt i fråga om uppgifterna angående åkerjordens fördelning på olika växtslag och antalet kreatur framhölls emellertid från många remissinstanser, i första hand hushållningssällskap, önskvärdheten av att resultaten framlades med längre gående regional fördelning än på hushållningssällskapsområden och deras naturliga jordbruksområden, nämligen på församlingar och kommuner. Centralbyrån fann det därför nödvändigt, att det för detta ändamål verkställdes en allmän arealinventering och kreatursräkning med begränsning till jordbruk i egentlig mening, nämligen jordbruksfastigheter med mer än 2 hektar åker.

Under hänvisning till att den av statistiska centralbyrån framlagda planen för en förenklad jordbruksräkning vunnit allmän anslutning bland tillfrågade ämbetsverk och institutioner, hemställde centralbyrån i skrivelse till Konungen den 31 augusti 1955, att i stället för en allmän jordbruksräkning enligt tidigare använd metod, under år 1956 skulle verkställas dels en total bearbetning av RLF:s hålkortsregister över jordbruksfastigheter för undersökning storleksgrupp- och kommunvis av jordbrukets struktur, dels en allmän arealinventering och kreatursräkning vid fastigheter med mer än 2 hektar åker, med bearbetning för kommuner.

Sedan riksdagen i enlighet med Kungl. Maj:ts förslag i 1956 års statsverksproposition beslutat, att en jordbruksräkning enligt den av centralbyrån framlagda planen skulle anordnas under år 1956, utfärdade Kungl. Maj:t den 29 juni 1956 kungörelse (nr 395) angående den arealinventering och kreatursräkning, som i samband därmed skulle äga rum den 15 september 1956 (bilaga 1).

Beträffande skyldigheten att lämna uppgift till denna arealinventering och kreatursräkning föreskrevs i kungörelsen, att uppgifter skulle lämnas av en-

var ägare eller brukare av fastighet med mer än 2 hektar åker angående brukningsenhetens totala areal och dennas fördelning på olika ägoslag samt antalet kreatur av olika slag på brukningsenheten den 15 september 1956. Uppgift skulle tillika lämnas om åkerarealen och dennas fördelning på olika växtslag sommaren 1956. Uppgifterna skulle avgivas på blanketter, vilka fastställts av statistiska centralbyrån i samråd med lantbruksstyrelsen och statens jordbruksnämnd.

Uppgiftsinsamlingen skulle i enlighet med centralbyråns förslag ombesörjas av samma kommunala myndigheter, d. v. s. kommunernas styrelser, som årligen biträda centralbyrån vid stickprovsinventeringar på jordbruksstatistikens område (Kungl. Maj:ts kungörelse den 13 april 1956, nr 116, angående insamlande av årliga uppgifter till rikets officiella jordbruksstatistik). Uppgifterna skulle den 19 september 1956 av de uppgiftsskyldiga ingivas eller med posten insändas till kommunens styrelse. Denna hade till åliggande att kontrollera, att uppgifter inkommo från samtliga uppgiftsskyldiga inom kommunen, att uppgifterna voro fullständiga och riktiga samt att inkräva felande uppgifter jämte kompletteringar och rättelser av redan avgivna uppgifter. För kontroll av materialet i olika avseenden hänvisades kommunens styrelse att använda mantalslängder, fastighetstaxeringslängder och andra tillgängliga handlingar. Kommunens styrelse skulle därefter senast den 29 september 1956 till statistiska centralbyrån insända uppgifterna tillsammans med ett på styrelsens vägnar utfärdat intyg, att såvitt kunnat utrönas, uppgifter inkommit från samtliga uppgiftsskyldiga inom kommunen eller, om så icke skett, förteckning över dem, som icke fullgjort sin uppgiftsskyldighet. Därest någon trots anmaning från kommunens styrelse icke avgivit föreskrivna uppgifter, skulle styrelsen anmäla förhållandet till länsstyrelsen, som ägde förelägga den försumlige att vid vite fullgöra sin uppgiftsskyldighet.

I början av oktober 1956 kunde bearbetningen av blankettmaterialet till arealinventeringen och husdjursräkningen påbörjas inom statistiska centralbyrån. Under första halvåret fram till mitten av april 1957 uppgick personalen enligt planen till högst 45 personer under närmaste ledning av en tillförordnad förste aktuarie. Därefter måste arbetsstyrkan starkt reduceras på grund av bristande lokalutrymme. Sammanräkningen av detta material har utförts manuellt. Samtidigt med att arbetet med arealinventeringen och kreatursräkningen kom i gång, började RLF leverera resultat från sitt enligt hålkortsmetoden bearbetade jordbruksregister.

Brister och ofullständigheter hos materialet

Vid granskningen av primärmaterialet inom centralbyrån kunde konstateras, att det av kommunernas styrelser eller deras lokalombud utförda granskningS- och kompletteringsarbetet både till omfattning och kvalitet varit av skiftande beskaffenhet. Flerstädes hade ett mycket förtjänstfullt arbete nedlagts för att göra materialet så fullständigt och korrekt som möjligt. Flertalet av de kommunala myndigheterna synes med större eller mindre noggrannhet ha kontrollerat, huruvida alla uppgiftsskyldiga avlämnat uppgift, medan rättelser av felaktigt eller ofullständigt ifyllda blanketter, främst i fråga om åkerjordens användning och antal husdjur, förekom-

mit i mindre omfattning. Däremot hade kommunernas styrelser lämnat god medverkan genom att sammanföra gemensamt brukade gårdar till de enheter, med vilka jordbruksstatistiken räknar, nämligen brukningsenheter.

Trots att uppgiftsmaterialet sålunda genom de kommunala styrelsernas försorg blivit till stor del förbättrat, kvarstodo dock många brister, när statistiska centralbyrån övertog detsamma. Vid tidigare jordbruksräkningar var en av de första granskningsåtgärderna inom centralbyrån att jämföra det inkomna materialet med fastighetstaxeringslängderna, som, trots vissa bristfälligheter, var det bästa kontrollmaterial, som fanns att tillgå. Vid här ifrågavarande räkning har i stället en ingående jämförelse gjorts mellan materialet till arealinventeringen och RLF:s jordbruksregister för kontroll i första hand av respektive materials fullständighet och av de uppgivna arealerna för olika ägoslag. Riksförbundet har för detta ändamål, som tidigare nämnts, intensifierat sitt arbete att få uppgifterna i registret helt aktuella per den 15 september 1956. De vid denna jämförande granskning konstaterade ofullständigheterna och bristerna, som även gällt registret, ha avhjälpts genom att uppgifter infordrats från de kommunala myndigheterna respektive RLF:s lokalavdelningar. Ofullständiga uppgifter om åkerjordens användning och antalet kreatur, ha kompletterats genom direkta telefonförfrågningar hos vederbörande uppgiftslämnare. I fråga om de sistnämnda uppgifterna ha jämförelser gjorts även med den representativa arealinventeringen och kreatursräkningen den 1 juni 1956.

För RLF:s på hålkort upplagda jordbruksregister, som vid här ifrågavarande räkning använts för vissa förut nämnda uppgifter, skall i det följande en redogörelse lämnas.

För att rätt kunna bedöma tillförlitligheten av uppgifterna i RLF:s jordbruksregister är det nödvändigt att ha kännedom om RLF-organisationens uppbyggnad.

Under riksförbundet sortera 27 länsförbund, vilkas kansli i regel förlagts till residensstaden. Kansliet, som föreståes av en ombudsman, innehar primärexemplaret till jordbruksregistret. Inom länsförbundet ansvarar ombudsmannen för registrets rätta skötsel. Genom kontroll hos olika myndigheter (lantbruksnämnder, lantmäteri- och häradsskrivarekontor, länsstyrelser, domsagor och hushållningssällskap) samt genom kontakt med bl. a. de ekonomiska föreningarna erhållas fortlöpande uppgifter om de förändringar, som ske i äganderätts- och brukareförhållandena. Under länsförbunden sortera 2 371 lokalavdelningar. Varje lokalavdelning har en styrelse, bestående av 5 personer. Kassören inom lokalavdelningen, som innehar en kopia av jordbruksregistret för sitt verksamhetsområde, är närmast ansvarig för att registret i olika avseenden hålles aktuellt. För fortlöpande ändringar har han till sitt förfogande särskilda formulär, s. k. ändringskort. Samtliga ändringar, som företagas i registret, skola omedelbart anmälas till respektive länsförbund på sådana ändringskort. Länsförbunden vidtaga därav föranledda åtgärder samt vidarebefordra ändringskorten till Riksförbundet för stansning. Dessutom återställa länsförbunden nyutskrivna registerkort till lokalavdelningarna.

Minst en gång om året samlas hela lokalavdelningsstyrelsen för en gemensam genomgång av registret. Riksförbundet tillhandahåller därvid ett utdrag ur registret. Detta utdrag tjänstgör främst

såsom ett gemensamt ändringskort för tidigare ej rapporterade ändringar men ger även en kontroll av att tidigare meddelade ändringar verkställts i enlighet med rapportörens intentioner.

RLF:s jordbruksregister är i princip upplagt såsom jordregistret, d. v. s. sockenvis med gårdarna ordnade hemmansvis i bokstavsordning. Genom ett särskilt upprättat kommunregister har varje socken erhållit ett sexsiffrigt nummer, som visar, till vilken storkommun samt till vilket län och naturligt jordbruksområde socknen i fråga hör. Som grundstomme för jordbruksregistret ha använts de allmänna fastighetslängderna, närmast 1952 års längder.

I registret ingå, som tidigare nämnts, endast enheter, taxerade som jordbruk. Taxeringsenheten utgör den primära enheten och varje sådan enhet har erhållit sitt brukningsenhetsnummer. Genom kontroll och upprepade årliga genomgångar i de ovannämnda lokalavdelningarna ha sambruken redovisats. Denna sambruksredovisning gör, att registret kan lämna aktuella uppgifter om antalet brukningsenheter (driftsenheter).

I registret redovisas hela arealen för ett sambruk endast på huvudgårdens kort, men för att kunna redovisa exakta arealer för åker m. m. per socken i jordbruksräkningen (när sambruk går över sockengräns) ha hjälpkort stansats. Dessa kort redovisa varje del i sambruket med fördelning på ägd respektive arrenderad areal sockenvis.

De ägoslag, som redovisas i RLF:s jordbruksregister, äro, som tidigare nämnts, följande: åker, kultiverad betesmark och naturlig äng samt av skogsmark endast sådan i enskild ägo.

Syftet med RLF:s jordbruksregister är, att det skall tjänstgöra dels såsom ett medlemsregister inom RLF, dels såsom underlag för av olika myndigheter och institutioner företagna stickprovsundersökningar och för bedömandet av strukturförändringar inom jordbruket.

För att få uppgifterna i registret helt aktuella till den 15 september 1956 för användning vid centralbyråns jordbruksräkning har RLF, utöver personalen vid länsförbunden och lokalavdelningarna, haft extra personal anställd. Denna personal har efter särskild utbildning, i form av kurser i RLF:s regi, stått till de olika lokalorganens förfogande.

Huvudprinciper för materialets bearbetning

Grundregel för den centrala bearbetningen av såväl primärmaterialet till arealinventeringen och kreatursräkningen som av RLF:s jordbruksregister har varit, att den skulle utföras på sådant sätt, att resultatet avspeglade jordbruket ur brukningssynpunkt. Uppgifter, deklarerade på basis av taxerings- eller ägoförhållanden, skulle alltså sammanföras, för att lämna redovisning för brukningsenheter (driftsenheter), när ägande- och brukningsbegreppen icke sammanföllo. Dylika ändringar i primärmaterialet ha särskilt erfordrats, då fråga varit om sambruk.

Enligt anvisningarna till arealinventeringen och kreatursräkningen den 15 september 1956 skulle uppgifter lämnas av envar ägare eller brukare av fastighet med en åkerareal av mer än 2 hektar och avse brukningsenheten i dess helhet. Med brukningsenhet enligt formulärets anvisning avses »varje jordbruk, som i avseende på driften utgör ett och samma företag och som drives med en och samma arbetsstyrka». Tanken bakom dessa anvisningar har varit, att man vid bearbetningen inom statistiska central-

byrån skulle kunna sammanföra uppgifter för hela den sambrukade egendomen. Ett sambruk utgöres vanligen av en huvudfastighet med en eller flera utgårdar, vilkas drift i större eller mindre utsträckning organiseras från huvudgården. Vanligen nyttjas arbetskraft, redskap och maskiner gemensamt inom sambruket. Delfastigheter utan eller med endast otillräcklig bebyggelse äro givetvis i driftshänseende närmare samordnade med huvudfastigheten än sådana med fullständig utrustning i olika hänseenden. En mycket vanlig form av sambruk utgör kombinationen av ägd och arrenderad mark.

Justeringen av primärmaterialet har i fråga om sambruk i regel kunnat utföras med hjälp av uppgiftslämnarnas svar på de båda frågor beträffande sambruk, som intagits på blanketten, nämligen »Ligger fastigheten i sambruk med annan jordbruksfastighet? I så fall vilken eller vilka?». I en del fall ha emellertid dessa frågor lämnats obesvarade, fastän sambruk uppenbarligen förelegat. Detta har kunnat konstateras genom särskilda undersökningar och jämförelser med RLF:s jordbruksregister. Såsom tidigare nämnts kan RLF:s register, genom lokalavdelningarnas fortlöpande kontroll i fråga om sambruksförhållandena, lämna aktuella uppgifter därom.

Vid brukningsenheternas gruppering efter åkerjordens storlek har redovisningen av sambruk skett på den storleksgrupp, som motsvarat den totala arealen åker inom sambruket. Denna metod har tillämpats även i fall av sambruk mellan fastigheter, belägna inom olika kommuner och län. Sådana sambruk ha dock redovisats med sina beståndsdelar fördelade på de olika områdena, medan själva brukningsenheten hänförts till det område, där brukningscentrum varit beläget.

Bearbetningen av materialet till arealinventeringen och kreatursräkningen den 15 september 1956 har, som förut nämnts, utförts manuellt. Resultaten från RLF:s jordbruksregister ha däremot erhållits med hjälp av hålkortsmaskiner enligt Hollerithsystemet.

Vid 1956 års jordbruksräkning har den inom jordbruksstatistiken sedvanliga grupperingen av brukningsenheterna i storleksklasser följts med det tillägg, som infördes vid 1951 års räkning, att jordbruk med 10—20 hektar åker delats i två grupper, omfattande respektive 10—15 och 15—20 hektar åker. Brukningsenheterna ha sålunda fördelats på följande storleksklasser: 2,01—5, 5,01—10, 10,01—15, 15,01—20, 20,01—30, 30,01—50, 50,01—100 och över 100 hektar åker.

Resultatens tillförlitlighet

Som allmänt omdöme om tillförlitligheten hos uppgiftsmaterialet och därmed hos hela jordbruksräkningen, torde kunna sägas, att den lämnat fullt tillfredsställande resultat.

De möjligheter till jämförelse mellan två vid samma tidpunkt aktuella material, som förelegat vid 1956 års jordbruksräkning, ge anledning förmoda, att denna räkning givit säkrare resultat, särskilt i fråga om sambruken, än vid tidigare jordbruksräkningar med de begränsade kontrollmöjligheter, som då stått till buds. Med hänsyn till de allt snabbare förändringarna i sambruksförhållandena utgör nämligen fastställandet av antalet brukningsenheter en av jordbruksräkningens allra svåraste uppgifter.

I övrigt behandlas frågor om materialets fullständighet och tillförlitlighet under de olika kapitelrubrikerna.

II. Kommunredovisningen

Enligt den uppgjorda planen lämnar 1956 års jordbruksräkning i likhet med tidigare jordbruksräkningar vissa resultat i form av kommunuppgifter. Dessa återges i tab. 1 och 5. I tab. 1 redovisas landarealens fördelning på olika ägoslag och arrenderad åkerjord samt summa åkerjord och antal brukningsenheter med mer än 2 hektar åker med fördelning på olika storleksgrupper, medan tab. 5 ger uppgift om åkerjordens användning sommaren 1956 och antal husdjur den 15 september 1956 likaledes vid brukningsenheter med mer än 2 hektar åker. Båda tabellerna lämna redovisning såväl för de vid kommunreformen den 1 januari 1952 bildade storkommunerna som för de till dessa hörande församlingarna.

III. Landets uppdelning på naturliga jordbruksområden

Jordbrukets nära beroende av naturförhållandena medför, att en sammanställning av det jordbruksstatistiska materialet uteslutande för de administrativa områdena icke kan bliva tillfredsställande. Inom flertalet län äro naturförhållandena i hög grad växlande och vid ett sammanförande av siffrorna till summor och medeltal för hela länet utplånas i dylika fall lätt de för jordbruket inom länets olika delar karakteristiska dragen. Med hänsyn härtill har av statistiska centralbyrån alltsedan år 1919 i jordbruksstatistiken en uppdelning genomförts av flertalet län på ett mindre antal s. k. naturliga jordbruksområden, vart och ett med så vitt möjligt likartade naturförhållanden. Namnen på dessa framgå av tab. 2.

Under årens lopp visade det sig emellertid, att den nämnda områdesindelningen, som från början endast var att betrakta som ett försök, behövde undergå vissa jämkningar. I samband med 1932 års jordbruksräkning genomfördes sålunda ett stort antal ändringar. Vid 1937 och 1944 års jordbruksräkningar vidtogos vissa justeringar av Västerbottens och Norrbottens län. Även vid 1951 års räkning genomfördes vissa jämkningar, som voro direkt eller indirekt betingade av kommunreformen den 1 januari 1952. Jordbruksräkningen år 1956 har följt samma områdesindelning, som tillämpades vid 1951 års räkning. Någon anledning till justering har nämligen icke förelegat.

Liksom vid tidigare jordbruksräkningar ha även denna gång, vid sidan av länens uppdelning på ett antal naturliga jordbruksområden, dessa områden sammanförts till 18 större produktionsområden med i huvudsak likartade naturliga betingelser för jordbruket. Slutligen ha dessa produktionsområden sammanförts till tre riksområden.

I de båda kommuntabellerna 1 och 5 i denna berättelse angives genom särskilda beteckningar, till vilket naturligt område varje kommun respektive församling hänförts. Produktions- och riksområdenas omfattning framgår av tabell 8. En översiktskarta i slutet av berättelsen visar gränserna för de naturliga jordbruksområdena och produktionsområdena.

Utöver kommun- och församlingsuppgifterna i tab. 1 och 5 meddelas samtliga

resultat för län samt naturliga jordbruksområden. Därjämte lämnas flertalet uppgifter för hushållningssällskapsområden, och vissa huvuddata i tabell 8 för de 18 produktionsområdena. I detta sammanhang kan nämnas, att vid 1950 års folkräkning utförts en uppdelning av hela folkmängden efter naturliga jordbruksområden samt produktions- och riksområden.

IV. Arealen av olika ägoslag

Uppgifter om landarealens fördelning på olika ägoslag lämnas för varje kommun och församling i *tab. 1*, för varje län och naturligt jordbruksområde i *tab. 2* samt för de 18 produktionsområdena i *tab. 8*. Indelningen i ägoslag är densamma som vid 1951 års jordbruksräkning.

Arealen för trädgård, som i den tidigare jordbruksstatistiken redovisats som ett särskilt ägoslag, har vid de allmänna jordbruksräkningarna sammanförts med tomtmarken. Då denna areal icke ansetts vara av större intresse ur jordbruksstatistisk synpunkt, har den i tab. 1 och 2, som upptaga hela rikets landareal, inräknats i arealen för »övrig mark».

Såsom nämnts i inledningen, har 1956 års jordbruksräkning begränsats till att omfatta endast brukningsenheter med mer än 2 hektar åker i motsats till 1951 års räkning, som var total. Tabellerna 1 och 2 grunda sig emellertid på RLF:s jordbruksregister, som i detta avseende använts som material för 1956 års jordbruksräkning. Storleksgrupperna med högst 2 hektar åker redovisas enligt detta register med begränsning till sådana

Län	Åkerareal, i hektar vid		Total åkerareal, hektar	Län	Åkerareal, i hektar vid		Total åkerareal, hektar
	jordbruksfastighet	annan fastighet[1]			jordbruksfastighet	annan fastighet[1]	
Stockholms stad ..	1 141	10	1 151	Göteborgs o. Bohus län	87 180	1 690	88 865
Stockholms län ...	139 944	1 300	141 244	Älvsborgs län	201 662	940	202 599
Uppsala län	147 253	640	147 896	Skaraborgs län	308 624	750	309 374
Södermanlands län	168 147	600	168 751	Värmlands län	177 564	960	178 523
Östergötlands län .	238 111	950	239 060	Örebro län.....	143 403	2 090	145 496
Jönköpings län ...	125 304	480	125 789	Västmanlands län	158 221	800	159 023
Kronobergs län...	91 042	910	91 949	Kopparbergs län	97 598	500	98 097
Kalmar län	174 737	910	175 643	Gävleborgs län	106 271	910	107 182
Gotlands län	83 392	920	84 307	Västernorrlands län....	98 591	620	99 213
Blekinge län	55 272	1 190	56 464	Jämtlands län	66 576	330	66 909
Kristianstads län .	221 136	1 370	222 507	Västerbottens län	129 550	320	129 872
Malmöhus län	325 480	1 300	326 779	Norrbottens län	88 856	490	89 346
Hallands län	140 778	1 120	141 900	Hela riket	3 575 833	22 100	3 597 939

[1] Beräknade tal.

brukningsenheter, som taxerats som jordbruk. Då 1951 års och tidigare allmänna jordbruksräkningar även omfattade såsom »annan fastighet» taxerade jordbruk, föreligger sålunda i sistnämnda tabeller och i tab. 8 ej full jämförbarhet mellan de båda räkningarna i fråga om den totala åkerarealen. Hela arealen för »annan fastighet» ingår i dessa tabeller under rubriken »övrig mark». För att möjliggöra bättre jämförbarhet med tidigare jordbruksräkningar har en approximativ beräkning gjorts av åkerarealen vid »annan fastighet». I tablån på sid. 9° redovisas hela åkerarealen för varje län och hela riket med tillägg för den sålunda beräknade arealen åker vid »annan fastighet». Denna areal har för hela riket skattats till 22 100 hektar.

Före redogörelsen för varje ägoslag lämnas härnedan en sammanfattning av ägoslagsredovisningen vid de sex jordbruksräkningarna. Uppgifterna äro uttryckta i hektar.

Som åker skall enligt anvisningarna för jordbruksräkningen uppgivas all mark, som lagts under plog och icke är att hänföra till trädgård. Hit räknas även mångåriga vallar. Till trädgård räknas mark som användes till köksväxtodling, fruktträdgård, prydnadsträdgård eller parkanläggning. *Tab. A 1* på sid. 11° innehåller en jämförelse för varje län mellan uppgifterna om den totala åkerarealens storlek vid de sex räkningarna och *tab. A 2* på sid. 12° lämnar motsvarande uppgifter för brukningsenheter med mer än 2 hektar åker.

Utvecklingen i fråga om åkerarealen karakteriseras av ökning fram till år 1937, då — näst efter åren kring det första världskriget — den högsta åkerarealen hittills i vårt land uppmättes, nämligen 3 731 000 hektar. Därefter har åkerarealen fortlöpande minskat, nämligen med c:a 16 400 hektar (0,4 %) till år 1944, med ytterligare c:a 67 400 hektar (1,8 %) till år 1951 samt mellan åren 1951 och 1956 med c:a 49 300 hektar (1,4 %) och omfattar år 1956 omkring 3 597 900 hektar.

Vid brukningsenheter med mer än 2 hektar åker har åkerarealen mellan åren 1937 och 1944 minskat med c:a 23 400 hektar (0,7 %) mellan 1944 och 1951 med c:a 40 000 hektar (1,1 %) och mellan 1951 och 1956 med c:a 38 500 hektar (1,1 %). Åkerarealen vid brukningsenheter med mer än 2 hektar åker har sålunda nedgått från 3 590 000 hektar år 1937 till 3 488 000 hektar år 1956. Dessa rikssiffror för minskningen i åkerarealen dölja emellertid karakteristiska olikheter mellan landets södra och norra delar. Schematiskt framgå olikheterna av följande sifferserier, avseende riket söder respektive norr om Dalälven:

År	Åkerarealen vid brukningsenheter med mer än 2 hektar åker i	
	Götaland och Svealand utom Kopparbergs län, hektar	Norrland och Kopparbergs län, hektar
1927	3 077 918	485 506
1932	3 070 709	504 680
1937	3 070 173	519 799
1944	3 032 418	534 145
1951	2 972 788	553 758
1956	2 944 378	543 620

	År 1927	År 1932	År 1937	År 1944	År 1951	År 1956
Åker	3 715 847	3 724 625	3 731 038	3 714 644	3 647 287	[1]3 597 939
Kultiverad betesmark .	31 291	58 433	98 141	129 654	188 853	184 214
Naturlig äng	1 237 565	1 032 695	920 869	812 485	535 095	500 252
Skogsmark	21 746 502	22 242 753	22 356 028	22 268 986	22 486 062	22 505 362
Övrig mark	14 322 788	13 965 144	13 917 926	14 109 161	14 199 507	14 323 641
Summa landareal	41 053 993	41 023 650	41 024 002	41 034 930	41 056 804	41 111 408

[1] Inklusive åkerareal vid »annan fastighet».

Tab. A 1. Den totala åkerarealen enligt de olika jordbruksräkningarna, i hektar

Län	År 1927 A	År 1932 B	År 1937 C	År 1944 D	År 1951 E	År 1956 F	Skillnad F—A	Skillnad F—E
Stockholms stad.....	1 933	1 693	1 479	919	1 393	1 151	— 782	— 242
Stockholms län	160 349	157 819	155 743	152 057	143 356	141 244	— 19 105	— 2 112
Uppsala »	154 212	154 707	154 496	152 833	149 470	147 896	— 6 316	— 1 574
Södermanlands »	178 963	177 937	177 080	175 156	170 680	168 751	— 10 212	— 1 929
Östergötlands »	252 759	251 160	249 031	246 349	240 596	239 060	— 13 699	— 1 536
Jönköpings »	133 762	134 146	134 897	133 428	129 059	125 789	— 7 973	— 3 270
Kronobergs »	97 387	98 536	99 912	98 939	94 929	91 949	— 5 438	— 2 980
Kalmar »	191 673	189 887	188 497	185 228	178 647	175 643	— 16 030	— 3 004
Gotlands »	82 226	82 808	83 622	83 545	84 902	84 307	+ 2 081	— 595
Blekinge »	63 035	63 493	62 685	61 546	57 804	56 464	— 6 571	— 1 340
Kristianstads »	237 733	237 022	235 998	233 234	227 080	222 507	— 15 226	— 4 573
Malmöhus »	337 975	336 385	335 051	333 094	329 416	326 779	— 11 196	— 2 637
Hallands »	143 428	143 602	144 429	144 767	142 288	141 900	— 1 528	— 388
Göteborgs o. Bohus »	94 133	93 998	93 923	93 011	91 046	88 865	— 5 268	— 2 181
Älvsborgs »	207 187	207 473	209 133	208 244	203 986	202 599	— 4 588	— 1 387
Skaraborgs »	323 578	322 337	322 022	317 084	309 347	309 374	— 14 204	+ 27
Värmlands »	191 315	188 743	187 625	184 966	181 533	178 523	— 12 792	— 3 010
Örebro »	159 206	159 455	158 249	154 001	148 127	145 496	— 13 710	— 2 631
Västmanlanads »	163 783	164 011	163 326	162 411	160 280	159 023	— 4 760	— 1 257
Kopparbergs »	107 364	108 472	108 555	108 938	106 387	98 097	— 9 267	— 8 290
Gävleborgs »	112 953	113 092	113 112	112 676	111 521	107 182	— 5 771	— 4 339
Västernorrlands »	97 364	98 736	100 178	102 508	100 149	99 213	+ 1 849	— 936
Jämtlands »	66 046	67 171	66 990	67 793	68 295	66 909	+ 863	— 1 386
Västerbottens »	100 521	108 627	114 807	123 277	130 989	129 872	+ 29 351	— 1 117
Norrbottens »	56 962	63 315	70 198	78 640	86 007	89 346	+ 32 384	+ 3 339
Hela riket	3 715 847	3 724 625	3 731 038	3 714 644	3 647 287	3 597 939	— 117 908	— 49 348

Siffrorna visa, att i södra och mellersta Sverige en fortgående minskning av åkerarealen ägt rum, som fram till år 1937 var obetydlig men sedan skärpts. Mellan 1937 och 1944 var nedgången c:a 37 800 hektar (1,2 %), mellan 1944 och 1951 c:a 59 600 hektar (2,0 %) samt mellan 1951 och 1956 c:a 28 400 hektar (1,0 %). Åkerarealen i landets norra del har däremot fram till år 1951 oavbrutet ökat. Mellan de båda senaste räkningarna har dock även i detta område en minskning inträtt, uppgående till c:a 10 100 hektar (1,8 %). Utvecklingen karakteriseras av att gränsen mellan de båda områdena flyttats norrut, i det att under perioden 1944—1951 fem av länen i norra delen och under perioden 1951—1956 endast de två nordligaste länen — varav Västerbottens län endast i mindre omfattning — visat ökning av arealen åker. Mellan åren 1927 och 1932 hörde däremot hela Norrland samt Örebro och Uppsala län till ökningsområdet. Utvecklingen inom det södra området har icke heller varit enhetlig. Åkerarealen ökade i Blekinge län fram till år 1932, i Jönköpings, Kronobergs, Gotlands, Hallands, Göteborgs och Bohus län, Älvsborgs och Skaraborgs län till år 1937. Bland länen i södra området uppvisade endast Skaraborgs län en utvidgad åkerareal vid 1956 års jordbruksräkning.

Förändringarna mellan åren 1951 och 1956 i åkerarealen vid brukningsenheter med mer än 2 hektar åker inom de tre riksområdena visa, att arealen minskade procentuellt mest i södra och mellersta

Tab. A 2. Åkerarealen vid brukningsenheter med mer än 2 hektar åker enligt de olika jordbruksräkningarna, i hektar

Län	År 1927 A	År 1932 B	År 1937 C	År 1944 D	År 1951 E	År 1956 F	Skillnad F—A	Skillnad F—E
Stockholms stad.....	1 912	1 680	1 470	912	1 380	1 141	— 771	— 239
Stockholms län	156 506	153 910	151 878	147 868	140 691	139 111	— 17 395	— 1 580
Uppsala »	151 672	152 651	152 029	150 717	148 008	146 641	— 5 031	— 1 367
Södermanlands »	176 801	175 707	175 096	173 333	169 464	167 818	— 8 983	— 1 646
Östergötlands »	248 267	246 510	245 065	242 406	237 740	236 972	— 11 295	— 768
Jönköpings »	128 834	129 445	130 636	129 482	125 863	122 826	— 6 008	— 3 037
Kronobergs »	90 871	92 213	94 104	93 129	90 125	87 596	— 3 275	— 2 529
Kalmar »	187 748	186 134	185 037	181 924	175 903	173 297	— 14 451	— 2 606
Gotlands »	79 861	80 643	81 631	81 331	82 941	82 577	+ 2 716	— 364
Blekinge »	58 624	59 323	58 929	57 678	54 156	53 355	— 5 269	— 801
Kristianstads »	231 307	230 737	230 158	227 651	221 820	217 334	— 13 973	— 4 486
Malmöhus »	331 355	330 037	329 510	327 454	324 120	321 841	— 9 514	— 2 279
Hallands »	140 449	140 461	141 570	141 477	139 661	139 423	— 1 026	— 238
Göteborgs o. Bohus »	87 604	87 651	88 472	86 816	86 846	85 422	— 2 182	— 1 424
Älvsborgs »	196 739	197 578	199 743	198 559	196 159	195 462	— 1 277	— 697
Skaraborgs »	317 658	316 788	317 028	311 833	305 219	306 412	— 11 246	+ 1 193
Värmlands »	177 818	175 535	175 339	171 878	170 863	167 744	— 10 074	— 3 119
Örebro »	152 129	152 003	151 418	147 888	143 260	141 563	— 10 566	— 1 697
Västmanlands »	161 763	161 703	161 060	160 082	158 569	157 843	— 3 920	— 726
Kopparbergs »	95 641	96 788	98 881	96 439	97 073	90 023	— 5 618	— 7 050
Gävleborgs »	105 781	106 427	106 529	105 831	105 875	101 449	— 4 332	— 4 426
Västernorrlands »	86 059	87 295	87 935	89 474	89 145	88 898	+ 2 839	— 247
Jämtlands »	60 427	61 082	60 135	60 820	61 901	59 877	— 550	— 2 024
Västerbottens »	90 235	98 736	105 483	113 080	122 728	122 929	+ 32 694	+ 201
Norrbottens »	47 363	54 352	60 836	68 501	77 036	80 444	+ 33 081	+ 3 408
Hela riket	3 563 424	3 575 389	3 589 972	3 566 563	3 526 546	3 487 998	— 75 426	— 38 548

Sveriges skogs- och dalbygder (1,9 %), medan nedgången i samma områdes slättbygder utgjorde 0,6 % samt i norra Sverige 1,5 %. Inom län, uppdelade på olika naturliga jordbruksområden, var tendensen nästan genomgående densamma som mellan de tre riksområdena.

Ökningarna av åkerarealen vid brukningsenheter med mer än 2 hektar åker i Västerbottens och främst Norrbottens län mellan åren 1951 och 1956 — 200 respektive 3 400 hektar — synas framförallt avspegla nyodlingsarbetet i dessa län för förstärkning av s. k. ofullständiga jordbruk. De i flertalet övriga län konstaterade minskningarna i åkerarealen torde till icke obetydlig del förklaras av att sämre och olämpligt belägen åkerjord utlagts till betes- och skogsmark. Minskningen av åkerarealen beror dessutom på att åkerjord, särskilt i närheten av tätorter, tagits i anspråk för bostadsbebyggelse, vägbyggen, industriell verksamhet, upplagsplatser o. s. v.

Till kultiverad betesmark hänföres enligt anvisningarna sådan gräsbärande mark, som förbättrats genom bortröjning av träd och buskar, bearbetning med redskap, gödsling eller insådd av vallväxter utan att marken varit uppbruten till åker. Arealen av detta ägoslag har genom fortsatta framsteg på beteskulturens område ökats nära sex gånger sedan år 1927. Mellan åren 1951 och 1956 har dock arealen minskat från 188 900 hektar till 184 200 hektar eller med 4 700

hektar (2,5 %). Orsakerna till denna minskning synas vara desamma, som angivits i fråga om åkerarealen.

Naturlig äng är sådan naturlig gräsbärande mark, som användes för slåtter eller bete utan att ha varit föremål för egentliga förbättringsåtgärder. Ängsarealen har fortgående reducerats sedan 1927 års jordbruksräkning. Arealen uppgick år 1956 till 500 300 hektar eller 737 300 hektar (59,6 %) mindre än 1927 och 34 800 hektar (6,5 %) mindre än 1951. Minskningen i ängsarealerna torde till viss del sammanhänga med osäkerhet om den rätta rubriceringen av ägoslagen. Särskilt i de två nordligaste länen är gränsen ofta svår att draga mellan å ena sidan naturlig äng och å andra sidan skogs- och hagmark samt övrig mark. Det har därför icke kunnat undgås, att redovisningen blivit i viss mån olikformig såväl vid de olika räkningarna som inom olika kommuner vid en och samma räkning. I huvudsak torde dock nedgången vara ett uttryck för en reell förskjutning. I fråga om de två nordligaste länen bör beaktas, att den ganska betydande ökningen av åkerarealen — sammanlagt 61 700 hektar (39,2 %) sedan år 1927 — tillfört vallarna en i det närmaste lika stor areal. Ökad mekanisering och större hektarskördar från den sålunda utvidgade vallarealen ha medfört, att behov ej längre föreligga att utnyttja ängsmarkernas foderresurser. Följden har blivit, att de naturliga ängarna till stor del fått växa igen och därigenom redovisats som skogsmark.

Arealen skogsmark enligt de sex jordbruksräkningarna och den åren 1938—1955 utförda riksskogstaxeringen redovisas länsvis i *tab. B.* Arealen skogsmark, sådan den i tabellen angivits för 1956 års jordbruksräkning, har erhållits genom komplettering med hjälp av fastighetstaxeringslängderna för 1957 års fastighetstaxering. Anledningen härtill är, som tidigare nämnts, att RLF:s jordbruksregister, vilket bl. a. ligger till grund för uppgifterna om de olika ägoslagens arealer vid jordbruksräkningen, endast omfattar skogsmark i enskild ägo.

Av tabellen framgår, att tämligen stora variationer föreligga mellan vissa av uppgifterna. Till väsentlig del kunna dessa förklaras av svårigheterna att avgränsa den skogsproduktiva marken från olika slag av impediment. Vid de senaste allmänna fastighetstaxeringarna, på vilka 1951 respektive 1956 års jordbruksräkningar bygga, ha särskilda åtgärder vidtagits, för att bättre anslutning till riksskogstaxeringen skulle vinnas. Kvar står dock att något större areal erhålles vid denna än vid fastighetstaxeringen och jordbruksräkningen. Vid de senare hänföres till skogsmark all icke odlad jord — inklusive hagmark — som, vare sig den är skogbärande eller icke, är lämplig att användas för skogsproduktion; dock skall den hagmark, på vilken i likhet med ängsmarken väsentliga åtgärder vidtagits för betets förbättrande, redovisas som kultiverad betesmark. Riksskogstaxeringen däremot inräknar all hagmark i skogsmarksarealerna och skall därför ge en högre totalareal. Mot rikssiffran för arealen skogsmark enligt 1956 års jordbruksräkning, 22 505 400 hektar, svarar 22 908 200 hektar enligt den senaste riksskogstaxeringen; skillnaden utgör 402 800 hektar eller 1,8 %. Den övervägande delen av denna areal utgöres av vissa kronan tillhöriga skogar i Norrbottens, Västerbottens, Jämtlands och Kopparbergs län, vilka vid domänverkets skogsindelningar ej ansetts taxeringsvärda och därför ej räknats som skogsmark vid fastighetstaxeringen och jordbruksräkningen. En jäm-

Tab. B. Jämförelse mellan skogsmarksarealen enligt jordbruksräkningarna och riksskogstaxeringen

Län	Skogsmark enligt jordbruksräkningarna, hektar						Skogsmark enligt riksskogstaxeringen, hektar	Taxeringsår för riksskogstaxeringen	Skillnad, hektar		
	År 1927 A	År 1932 B	År 1937 C	År 1944 D	År 1951 E	År 1956 F	G		F—A	F—E	F—G
Stockholms stad och län	406 300	404 800	401 300	387 300	383 100	374 500	380 300	1950—52	— 31 800	— 8 600	— 5 800
Uppsala län	275 700	279 100	281 900	282 500	288 900	289 000	270 300	1950—52	+ 13 300	+ 100	+ 18 700
Södermanlands »	332 600	335 700	334 600	333 900	342 500	337 200	322 800	1950—52	+ 4 600	— 5 300	+ 14 400
Östergötlands »	554 500	560 400	564 800	561 300	564 500	557 900	537 400	1952	+ 3 400	— 6 600	+ 20 500
Jönköpings »	597 000	605 600	614 200	621 200	642 200	643 600	655 500	1947	+ 46 600	+ 1 400	— 11 900
Kronobergs »	513 000	528 300	546 600	552 200	569 100	575 300	585 300	1946—47	+ 62 300	+ 6 200	— 10 000
Kalmar »	642 500	665 900	668 400	662 400	685 700	691 200	681 800	1948	+ 48 700	+ 5 500	+ 9 400
Gotlands »	134 800	133 000	130 800	130 500	137 600	141 200	136 500	1952	+ 6 400	+ 3 600	+ 4 700
Blekinge »	173 100	180 300	177 900	177 200	184 100	184 300	176 600	1945	+ 11 200	+ 200	+ 7 700
Kristianstads »	239 100	243 500	246 300	245 700	254 900	259 500	256 400	1945	+ 20 400	+ 4 600	+ 3 100
Malmöhus »	63 000	66 400	66 600	64 600	67 800	67 800	64 700	1945	+ 4 800	± 0	+ 3 100
Hallands »	186 400	206 500	210 700	209 800	204 600	204 500	208 100	1946	+ 18 100	— 100	— 3 600
Göteborgs och Bohus »	117 600	152 700	158 000	168 700	164 900	161 800	162 500	1949	+ 44 200	— 3 100	— 700
Älvsborgs »	618 800	636 900	659 300	654 600	656 000	655 400	649 200	1949	+ 36 600	— 600	+ 6 200
Skaraborgs »	300 600	324 400	333 600	336 100	337 400	343 100	341 200	1950—51	+ 42 500	+ 5 700	+ 1 900
Värmlands »	1 247 800	1 250 100	1 251 500	1 252 900	1 269 800	1 264 600	1 277 700	1950	+ 16 800	— 5 200	— 13 100
Örebro »	527 700	532 200	533 800	527 300	529 100	532 300	524 800	1951	+ 4 600	+ 3 200	+ 7 500
Västmanlands »	371 900	373 000	374 400	376 600	378 600	381 400	375 500	1950—52	+ 9 500	+ 2 800	+ 5 900
Kopparbergs »	1 950 500	1 973 000	1 989 800	1 975 200	1 987 000	2 004 900	2 026 500	1943—44	+ 54 400	+ 17 900	— 21 600
Gävleborgs »	1 378 200	1 391 400	1 390 000	1 388 400	1 411 400	1 408 700	1 413 100	1942	+ 30 500	— 2 700	— 4 400
Västernorrlands »	1 810 900	1 830 700	1 831 500	1 841 500	1 857 300	1 853 800	1 914 900	1938	+ 42 900	— 3 500	— 61 100
Jämtlands »	2 580 300	2 603 000	2 606 800	2 594 800	2 595 900	2 604 700	2 677 700	1939—40	+ 24 400	+ 8 800	— 73 000
Västerbottens »	3 013 000	3 134 200	3 128 900	3 127 400	3 178 000	3 184 200	3 226 900	1939—41	+ 171 200	+ 6 200	— 42 700
Norrbottens »	3 711 200	3 831 700	3 854 300	3 796 900	3 795 700	3 784 500	4 042 500	1941, 1953—55	+ 73 300	— 11 200	— 258 000
Hela riket	21 746 500	22 242 800	22 356 000	22 269 000	22 486 100	22 505 400	22 908 200	..	+ 758 900	+ 19 300	— 402 800

förelse mellan resultaten vid de båda senaste jordbruksräkningarna visar, att skogsmarken ökat mellan åren 1951 och 1956 med 19 300 hektar (0,1 %). Mellan räkningarna 1944 och 1951 var ökningen 217 100 hektar (1,0 %). Trots de ovan berörda svårigheterna att nå full överensstämmelse i ägoslagsredovisningen mellan olika räkningar, är det ställt utom varje tvivel, att skogsmarksarealen alltmer ökar i omfattning.

De arealförskjutningar, som påvisats i detta kapitel, äro ett uttryck för den pågående omvandlingen av det svenska landskapet. Huvuddragen av denna omvandling kunna sammanfattas sålunda. De naturliga ängs- och hagmarkerna få alltmer växa igen och bli skogbärande. Rationaliseringen och tendensen till överproduktion på jordbrukets område medföra, att även åkerjord i ökad omfattning planteras med skog.

I procent av rikets landareal omfattade den vid jordbruksräkningen redovisade arealen för åker 8,7 %, kultiverad betesmark 0,5 %, naturlig äng 1,2 %, skogsmark 54,7 % och övrig mark 34,9 %. I jämförelse med motsvarande tal för år 1951 föreligga endast obetydliga förändringar. De särskilda ägoslagens relativa omfattning i olika delar av landet, *tab. C*, växlar i hög grad allt efter naturförhållandenas beskaffenhet.

Åkerns omfattning i olika delar av landet är i första hand beroende av de lösa jordlagrens beskaffenhet men påverkas även av de stora olikheterna i klimatiskt avseende, vilka uppträda med växlande latitud, olika avstånd till och höjd över havet m. m. Ytterligheterna beteckna s av talen 78,7 % på slättbygden i Malmöhus län och 0,2 % i Norrbottens läns inland. Den största omfattningen har uppodlingen överhuvudtaget nått i slättbygderna i landets södra och mellersta delar, där en kalkhaltig lera och andra ej alltför stenbundna jordarter relativt lätt låtit sig uppodlas, medan den karga och hårdbrutna moränen i skogs- och dalbygderna i hög grad försvårat odlingsarbetet.

Kultiverad betesmark och naturlig äng upptogo tillsammans 1,7 % av landarealen, växlande mellan å ena sidan 0,1 % i Västerbottens och Norrbottens läns inlandsområden samt å andra sidan 11,2 % för Falbygden i Skaraborgs län och 10,6 % i Kristianstads läns mellanbygd.

Vill man erhålla ett sammanfattande mått på den areal, på vilken jordbruket väsentligen bygger sin produktion, är det på grund av åkerns, den kultiverade betesmarkens och den naturliga ängens olika avkastningsförmåga icke lämpligt att utan vidare sammanräkna arealerna för dessa tre ägoslag. Trakter, där t. ex. ängsmarken med sin i allmänhet låga avkastning arealmässigt spelar en jämförelsevis stor roll, skulle därvid i förhållande till goda jordbruksbygder komma att framstå med rikare tillgång till jordbruksjord, än som med hänsyn till produktionens omfattning vore berättigat. Innan en dylik sammanräkning äger rum, synes det därför vara riktigt, att arealerna för kultiverad betesmark och naturlig äng reduceras efter sitt värde i förhållande till åkern. Ett mått på ägoslagens inbördes värde, som torde kunna användas i brist på säkrare utgångspunkter vid denna reduktion, utgöres av de vid 1957 års allmänna fastighetstaxering framkomna taxeringsvärdena per hektar på landsbygden för åker, kultiverad betesmark och naturlig äng. Uträknas med ledning därav betesmarkens och ängens värde i procent av åkerns och reduceras betes- och ängsarealerna med användande

Tab. C. Landarealens fördelning på ägoslag, i procent

Län och områden	Ägoslag					
	Åker	Kultiverad betesmark	Naturlig äng	Skogs-mark	Övrig mark	Summa
Stockholms stad	6,2	0,1	0,6	6,6	86,5	100
Stockholms län	18,8	1,0	1,6	50,1	28,5	100
Uppsala län	28,0	0,8	2,2	55,0	14,0	100
Södermanlands län	26,9	1,4	2,6	53,9	15,2	100
Östergötlands län	23,7	1,7	4,8	55,5	14,3	100
a) Norra skogsbygden	13,8	1,8	2,1	63,9	18,4	100
b) Östgötaslätten	43,4	2,3	6,3	34,5	13,5	100
c) Södra skogsbygden	11,9	1,3	5,8	71,0	10,0	100
d) Södra kustlandet	16,1	0,8	2,9	57,1	23,1	100
Jönköpings län	11,8	2,1	3,6	60,7	21,8	100
Kronobergs län	10,1	1,5	2,6	64,1	21,7	100
Kalmar län	15,8	0,7	3,5	62,3	17,7	100
länets norra del	13,2	1,1	2,2	66,7	16,8	100
b) Norra kustlandet	13,4	1,2	2,0	64,4	19,0	100
c) Skogsbygden	12,7	1,1	2,4	74,1	9,7	100
länets södra del	17,4	0,5	4,5	59,3	18,3	100
a) Kalmarslätten	22,7	0,5	3,6	61,2	12,0	100
b) Norra kustlandet	9,0	0,5	1,1	69,5	19,9	100
c) Skogsbygden	9,8	0,5	3,4	75,9	10,4	100
d) Öland	29,5	0,3	9,0	16,1	45,1	100
Gotlands län	26,6	1,6	2,9	45,0	23,9	100
Blekinge län	19,0	1,0	3,3	63,4	13,3	100
a) Skogsbygden	13,3	1,0	2,9	74,1	8,7	100
b) Slättbygden	26,8	1,0	3,7	48,7	19,8	100
Kristianstads län	35,9	2,8	3,8	42,2	15,3	100
a) Skogsbygden	19,2	2,1	2,5	57,9	18,3	100
b) Mellanbygden	46,4	3,9	6,7	30,6	12,4	100
c) Slättbygden	66,0	2,9	3,3	16,3	11,5	100
Malmöhus län	68,5	2,9	3,8	14,3	10,5	100
a) Skogsbygden	35,7	3,3	5,7	46,2	9,1	100
b) Mellanbygden	64,8	4,3	5,0	17,1	8,8	100
c) Slättbygden	78,7	2,2	2,7	4,7	11,7	100
Hallands län	29,6	1,3	1,8	43,0	24,3	100
a) Slättbygden	58,1	1,5	1,9	26,0	12,5	100
b) Skogsbygden	12,9	1,4	1,8	55,6	28,3	100
c) Norra Halland	27,0	0,5	1,5	37,6	33,4	100
Göteborgs och Bohus län	17,6	0,9	3,0	32,6	45,9	100
Älvsborgs län	17,2	1,1	2,6	56,0	23,1	100
länets norra del	21,0	0,5	2,4	51,8	24,3	100
a) Slättbygden	34,0	0,7	2,7	39,5	23,1	100
b) Dalbygderna	18,6	0,6	2,3	50,5	28,0	100
c) Dalslands bergsbygd	8,6	0,4	2,3	66,2	22,5	100
d) Södra höglandet	13,0	0,9	0,6	63,2	22,3	100

TAB. C (forts.). LANDAREALENS FÖRDELNING PÅ ÄGOSLAG, I PROCENT

Län och områden	Ägoslag					
	Åker	Kultiverad betesmark	Naturlig äng	Skogs-mark	Övrig mark	Summa
länets södra del	13,1	1,7	2,9	60,5	21,8	100
b) Dalbygderna	23,3	1,2	2,4	56,6	16,5	100
d) Södra höglandet	12,2	1,7	2,9	60,9	22,3	100
Skaraborgs län	38,2	1,6	3,7	42,5	14,0	100
a) Slättbygden	47,7	1,4	2,9	35,3	12,7	100
b) Falbygden	41,0	3,0	8,2	30,8	17,0	100
c) Nordöstra höglandet	14,6	0,8	2,0	65,9	16,7	100
d) Sydöstra höglandet	22,8	2,0	3,8	57,9	13,5	100
Värmlands län	10,1	0,2	1,7	71,8	16,2	100
a) Slättbygden	24,2	0,4	1,5	56,8	17,1	100
b) Centr. o. v:a Värmland	10,4	0,2	2,1	74,5	12,8	100
c) Bergslagen	4,8	0,2	1,8	76,3	16,9	100
d) Norra Värmland	1,9	0,0	1,2	77,0	19,9	100
Örebro län	17,4	0,6	1,4	64,4	16,2	100
a) Södra skogsbygden	12,8	0,9	1,6	68,8	15,9	100
b) Slättbygden	42,4	1,0	2,0	42,8	11,8	100
c) Bergslagen	7,2	0,4	1,1	72,9	18,4	100
Västmanlands län	24,5	0,6	1,5	59,2	14,2	100
a) Bergslagen	8,1	0,6	1,1	72,9	17,3	100
b) Slättbygden	31,2	0,6	1,6	53,6	13,0	100
Kopparbergs län	3,5	0,0	1,3	71,1	24,1	100
a) Bergslagen	3,9	0,1	2,0	78,8	15,2	100
b) Östra Dalarne	11,9	0,1	1,9	71,2	14,9	100
c) Mellanbygden	2,4	0,0	1,4	74,4	21,8	100
d) Fjällbygden	0,4	0,0	0,4	63,4	35,8	100
Gävleborgs län	5,8	0,1	1,0	77,5	15,6	100
a) Gästrikland	7,9	0,2	0,8	73,8	17,3	100
b) Hälsinglands kustland	7,5	0,1	1,3	77,3	13,8	100
c) Inlandet	1,9	0,0	0,7	80,4	17,0	100
Västernorrlands län	4,1	0,1	1,4	76,9	17,5	100
a) Kustlandet	7,6	0,2	2,3	69,2	20,7	100
b) Inlandet	2,2	0,1	0,9	81,1	15,7	100
c) Silurområdet	2,0	0,1	1,2	77,7	19,0	100
Jämtlands län	1,4	0,1	0,3	54,6	43,6	100
a) Silurområdet	3,3	0,2	0,6	64,5	31,4	100
b) Mellanbygden	1,7	0,0	0,5	83,9	13,9	100
c) Fjällbygden	0,5	0,0	0,2	44,1	55,2	100
Västerbottens län	2,3	0,1	0,1	57,5	40,0	100
a) Kustlandet	5,9	0,1	0,2	69,9	23,9	100
b) Inlandet	0,6	0,1	0,0	51,5	47,8	100
Norrbottens län	0,9	0,0	0,1	38,3	60,7	100
a) Kustlandet	3,1	0,0	0,2	65,3	31,4	100
b) Inlandet	0,2	0,0	0,1	29,5	70,2	100
Hela riket	8,7	0,5	1,2	54,7	34,9	100

Tab. D. Reducerad jordbruksareal[1], i hektar

Län och områden	Åkerareal	Reducerad areal av kultiverad betesmark och naturlig äng	Summa
Stockholms stad	1 141	31	1 172
Stockholms län	139 944	5 715	145 659
Uppsala län	147 253	3 148	150 401
Södermanlands län	168 147	5 913	174 060
Östergötlands län	238 111	15 359	253 470
Jönköpings län	125 304	14 277	139 581
Kronobergs län	91 042	4 504	95 546
Kalmar län	174 737	9 551	184 288
Gotlands län	83 392	3 013	86 405
Blekinge län	55 272	1 626	56 898
Kristianstads län	221 136	12 357	233 493
Malmöhus län	325 480	11 573	337 053
Hallands län	140 778	3 277	144 055
Göteborgs och Bohus län	87 180	4 221	91 401
Älvsborgs län	201 662	10 848	212 510
Skaraborgs län	308 624	11 641	320 265
Värmlands län	177 564	4 855	182 419
Örebro län	143 403	2 769	146 172
Västmanlands län	158 221	1 992	160 213
Kopparbergs län	97 598	2 349	99 947
Gävleborgs län	106 271	841	107 112
Västernorrlands län	98 591	1 504	100 095
Jämtlands län	66 576	787	67 363
Västerbottens län	129 550	468	130 018
Norrbottens län	88 856	669	89 525
Södra och mellersta Sveriges slättbygder	2 011 688	61 542	2 073 230
Södra och mellersta Sveriges skogs- och dalbygder	1 060 190	65 391	1 125 581
Norra Sverige	503 955	6 355	510 310
Hela riket	3 575 833	133 288	3 709 121

[1] För de särskilda länen ha uträknats följande relativtal, som ange taxeringsvärdet per hektar av kultiverad betesmark och naturlig äng i procent av åkerns värde och som använts vid omräkning av arealerna för betesmark och äng till reducerad jordbruksareal:

Län	Kultiverad betesmark	Naturlig äng
Stockholms län	39,8	23,0
Uppsala län	34,3	15,2
Södermanlands län	41,6	14,8
Östergötlands län	33,8	19,6
Jönköpings län	41,8	12,9
Kronobergs län	18,5	8,7
Kalmar län	34,4	17,1
Gotlands län	22,8	19,8
Blekinge län	27,3	8,7
Kristianstads län	41,8	22,1
Malmöhus län	44,9	29,7
Hallands län	37,3	12,4
Göteborgs o. Bohus län	34,9	18,1
Älvsborgs län	40,7	18,2
Skaraborgs län	47,3	18,7
Värmlands län	38,1	11,7
Örebro län	24,9	12,5
Västmanlands län	25,8	10,4
Kopparbergs län	15,4	6,1
Gävleborgs län	9,9	3,9
Västernorrlands län	14,2	3,3
Jämtlands län	10,1	2,5
Västerbottens län	11,8	1,1
Norrbottens län	14,1	3,9
Rikets landsbygd	35,5	13,5

av dessa procenttal, får den reducerade jordbruksarealen den omfattning, länsvis, som *tab. D* utvisar.

I genomsnitt för hela landet upptog åkern år 1956 icke mindre än 96,4 % samt betes- och ängsmarkerna tillsammans endast 3,6 % av hela den reducerade jordbruksarealen. Räknat på den sammanlagda icke reducerade arealen uppgick åkern till 83,9 %, betesmarken till 4,3 % och ängen till 11,8 %.

Den reducerade arealen av betesmark och äng per 100 hektar åker varierar betydligt i olika landsdelar. Högst komma Östergötlands läns södra skogsbygd, Jönköpings län och södra höglandet i Älvsborgs läns södra del med jämförelsetalen 13, 11 och 10. Den kultiverade betesmarken och ängen ha större betydelse i skogs- och dalbygderna än i slättbygderna men uppvisa för övrigt knappast någon mera påtaglig geografisk lagbundenhet.

I fråga om skogsmarkens relativa omfattning i olika delar av landet framgår av tab. C, att detta ägoslag i Malmöhus läns slättbygd upptager endast 4,7 % av totalarealen. Till landets mest skogfattiga områden höra vidare Öland (16,1 %), slättbygden i Kristianstads län (16,3 %) och mellanbygden i Malmöhus län (17,1 %). Sin största relativa omfattning når skogsmarken i inre Svealand, särskilt Bergslagen, i Gävleborgs och Västernorrlands län samt i mellanbygden i Jämtlands län, där skogsmarken utgör 70—84 % av landarealen. Även delar av Götaland äro synnerligen skogrika, såsom Östergötlands läns södra skogsbygd samt Kalmar och Blekinge läns skogsbygd med mer än 70 % skogsmark. I de inre delarna av övre Norrland upptager visserligen skogsmarken mycket stora arealer, men dess relativa omfattning minskas av de vidsträckta impedimenten, myrmarkerna och kalfjällen. Så omfattar skogsmarken i t. ex. Norrbottens läns inland endast 29,5 % av landarealen, medan 70,2 % utgöres av »övrig mark», d. v. s. till större delen impediment.

En sammanfattande översikt av landarealens fördelning på ägoslag lämnas slutligen i efterföljande tablå, som i absoluta och relativa tal anger de olika ägoslagens arealer inom de tre riksområdena och hela riket.

Här framträder tydligt den stora skillnaden mellan de tre riksområdena, särskilt i fråga om åkerarealens relativa omfattning. I södra och mellersta Sveriges slättbygder utgör åkern 35,4 %, i skogs- och dalbygderna 12,2 % samt i norra Sverige endast 1,9 % av hela landarealen.

Ägoslag	Södra och mellersta Sveriges slättbygder		skogs- och dalbygder		Norra Sverige		Hela riket	
	Hektar	%	Hektar	%	Hektar	%	Hektar	%
Åker[1]	2 011 688	35,4	1 060 190	12,2	503 955	1,9	3 575 833	8,7
Kultiverad betesmark	76 925	1,4	93 483	1,1	13 806	0,1	184 214	0,5
Naturlig äng	172 455	3,0	221 333	2,5	106 464	0,4	500 252	1,2
Skogsmark	2 429 980	42,7	5 602 044	64,4	14 473 338	54,1	22 505 362	54,7
Övrig mark	998 708	17,5	1 721 301	19,8	11 625 738	43,5	14 345 747	34,9
Summa	5 689 756	100	8 698 351	100	26 723 301	100	41 111 408	100

[1] Häri ingår ej åkerareal vid »annan fastighet», för hela riket skattad till 22 100 hektar.

V. Brukningsenheternas antal och areal inom olika storleksgrupper

Såsom framgår av inledningskapitlet (sid. 3° och 4°) har 1956 års jordbruksräkning begränsats till att omfatta endast de egentliga jordbruken, d. v. s. brukningsenheter med mer än 2 hektar åker. I detta kapitel behandlas således ej brukningsenheter i de lägsta storleksgrupperna med högst 2 hektar åker med undantag av tab. H på sid. 27°. Uppgifterna om antalet brukningsenheter i denna berättelse grunda sig främst på RLF:s jordbruksregister men även på den per den 15 september 1956 anordnade totala arealinventeringen och kreatursräkningen vid brukningsenheter med mer än 2 hektar åker. Beträffande resultatens tillförlitlighet hänvisas till vad därom anförts i inledningskapitlet (sid. 7°).

Villkoret för att en fastighet skall rubriceras som brukningsenhet är förekomsten av åker. Fall finnas, då brukningsenhets hela åkerareal redovisas såsom obrukad. Enär en dylik redovisning icke är förenlig med innebörden av begreppet brukningsenhet, har vid jordbruksräkningen den principen följts, att åkerjorden överflyttats till annat ägoslag, om marken icke längre hävdas eller kommer att hävdas i sådan grad, att åkerbruk kan anses föreligga. Dylik mark bildar därmed icke längre en brukningsenhet. Däremot har fastighet, som tillfälligt ej brukas, t. ex. en arrendegård, för vilken arrendator sökes, bibehållits såsom brukningsenhet. I *tabellerna 3* och *4* redovisas dylika obrukade enheters andel av det totala antalet brukningsenheter med fördelning på län, naturliga jordbruksområden och storleksgrupper.

Vid fördelningen av brukningsenheterna på storleksgrupper har som indelningsgrund använts storleken av brukningsenheternas åkerareal. Av direkt betydelse för jordbrukets produktion är emellertid icke endast åkern utan därjämte även den kultiverade betesmarken och ängen. Därför borde vid brukningsenheternas fördelning efter storlek hänsyn tagas till omfattningen även av sistnämnda ägoslag. Att i full utsträckning göra detta är emellertid av bearbetningstekniska och ekonomiska skäl knappast möjligt.

Uppgifter för varje kommun och församling om antalet brukningsenheter med mer än 2 hektar åker redovisas i *tab. 1*. Sammandrag för län och naturliga jordbruksområden lämnas i *tab. 2*. Tab. 3 meddelar uppgifter om antalet brukningsenheter jämte åkerareal för varje län och naturligt område med fördelning på storleksgrupper och i tab. 4 återges motsvarande uppgifter för de tre riksområdena och hela riket.

En översikt för hela riket av antalet brukningsenheter och åkerarealer inom de olika storleksgrupperna enligt samtliga jordbruksräkningar lämnas i *tab. E*.

Mellan jordbruksräkningarna 1927 och 1937 förblev antalet brukningsenheter med mer än 2 hektar åker i det närmaste oförändrat. Även mellan de olika storleksgrupperna voro förändringarna obetydliga. Vid var och en av de tre senaste räkningarna däremot visar antalet jordbruk med mer än 2 hektar åker en markant nedgång, en utveckling, som avspeglar dels den frivilliga nedläggningen av mindre jordbruk, dels resultaten av den yttre rationaliseringen genom utvidgning av arealen eller förbättrad sammansättning av ägorna vid mindre

Tab. E. Antal brukningsenheter samt åkerarealens storlek vid brukningsenheter med mer än 2 hektar åker åren 1927, 1932, 1937, 1944, 1951 och 1956

Storleksgrupper efter åkerarealen	År 1927	År 1932	År 1937	År 1944	År 1951	År 1956
Antal brukningsenheter med mer än 2 hektar åker						
2— 5 hektar	117 678	116 515	113 722	107 776	95 945	87 554
5— 10 »	94 533	95 848	97 298	[1] 94 144	89 755	83 246
10— 15 »	59 593	59 524	60 441	58 477	39 599	38 931
15— 20 »					20 191	20 630
20— 30 »	17 114	17 176	17 518	17 030	17 719	18 479
30— 50 »	10 813	10 821	10 969	10 710	11 234	11 667
50—100 »	5 195	5 100	5 077	5 065	5 419	5 373
Över 100 »	2 469	2 395	2 294	2 325	2 325	2 221
Summa	307 395	307 379	307 319	295 527	282 187	268 101
Sammanlagd åkerareal vid brukningsenheter med mer än 2 hektar åker, hektar						
2— 5 hektar	423 700	421 370	413 677	398 534	349 628	320 280
5— 10 »	704 746	715 994	728 672	721 447	681 558	635 050
10— 15 »	851 687	852 310	864 178	850 992	501 307	493 566
15— 20 »					358 150	366 684
20— 30 »	422 993	425 512	431 415	427 613	438 254	457 974
30— 50 »	413 402	416 586	421 621	420 054	432 741	451 271
50—100 »	353 564	348 794	347 133	351 242	369 486	369 607
Över 100 »	393 332	394 823	383 276	396 681	395 422	393 566
Summa	3 563 424	3 575 389	3 589 972	3 566 563	3 526 546	3 487 998

[1] Korrigerad uppgift.

s. k. ofullständiga jordbruk med därav följande förskjutning mot större enheter, genom förändring i sambruksförhållandena m. m.

En närmare redogörelse för utvecklingen under perioden 1951—1956 lämnas i det följande. Nedanstående tablå visar den procentuella förskjutningen i antalet brukningsenheter med mer än 2 hektar åker mellan åren 1951 och 1956 inom varje storleksgrupp i hela riket och de tre riksområdena. Antalet brukningsenheter med mer än 2 hektar åker har under perioden minskat från 282 200 till 268 100 eller med 14 100 (5 %).

Minskningen har för landet som helhet i första hand gått ut över de mindre brukningsenheterna (under 15 hektar), men även antalet i de båda högsta grupperna, 50—100 och över 100 hektar åker, har minskat. Totalt har denna nedgång omfattat 15 700 enheter. Häremot

Storleksgrupper efter åkerarealen	Förskjutning av antalet brukningsenheter med mer än 2 hektar åker från 1951 till 1956, i procent			
	Södra och mellersta Sveriges slättbygder	Sveriges skogs- och dalbygder	Norra Sverige	Hela riket
2— 5 hektar	— 15,6	— 8,6	— 5,9	— 8,7
5— 10 »	— 11,5	— 6,5	— 4,9	— 7,3
10— 15 »	— 5,6	— 0,4	+ 6,9	— 1,7
15— 20 »	+ 0,7	+ 2,6	— 13,0	— 2,2
20— 30 »	+ 3,4	+ 5,7	+ 14,2	— 4,3
30— 50 »	+ 4,0	+ 3,1	+ 5,5	+ 3,9
50—100 »	+ 0,2	— 5,7	— 2,0	— 0,8
Över 100 »	— 3,7	— 9,0	..	— 4,5
Samtliga brukningsenheter	— 5,5	— 5,3	— 4,0	— 5,0

står en ökning i grupperna 15—20, 20—30 och 30—50 hektar åker med cirka 1 600 enheter.

Vid jämförelse mellan de tre riksområdena finner man vissa avvikelser från rikssiffrorna. I södra och mellersta Sveriges slättbygder och samma områdes skogs- och dalbygder börjar ökningen av antalet brukningsenheter i gruppen 15—20 hektar, i norra Sverige däremot redan i gruppen 10—15 hektar. Den största relativa ökningen föreligger för de båda södra områdena i grupperna 20—30 och 30—50 hektar, medan den i norra Sverige når sitt maximum i storleksklasserna 15—20 och 20—30 hektar åker. Procentuellt har den totala minskningen varit av ungefär samma storleksordning i södra och mellersta Sveriges slättbygder som i detta områdes skogs- och dalbygder, 5,5 respektive 5,3 % men något mindre i norra Sverige (4,0 %).

Motsvarande länsuppgifter visa, att antalet för samtliga jordbruk med mer än 2 hektar åker minskat i alla län. Den största relativa nedgången uppvisa Stockholms, Södermanlands, Östergötlands, Gotlands, Örebro och Kopparbergs län, samtliga med minst 7 %. Maximum ha Stockholms län, 10,7 %, och Kopparbergs län, 13,6 %. I stort sett avtar minskningen norrut och söderut.

Genom sammanslagning av vissa storleksgrupper erhålles en mer överskådlig bild av utvecklingen. I nedanstående tablå lämnas uppgifter om den procentuella ökningen respektive minskningen av antalet brukningsenheter mellan åren 1951 och 1956 för mindre (2—10 hektar), medelstora (10—30 hektar) och större jordbruk (över 30 hektar) inom varje län.

I kort sammanfattning visar tablån

Län	Förskjutning av antalet brukningsenheter med mer än 2 hektar åker från 1951 till 1956, i procent			
	Åkerareal om 2—10 hektar	10—30 hektar	över 30 hektar	Hela antalet brukningsenheter med mer än 2 hektar åker
Stockholms stad o. län	— 24,1	— 3,5	— 0,3	— 10,7
Uppsala län	— 17,0	— 4,5	+ 2,3	— 6,3
Södermanlands »	— 24,6	— 2,6	+ 1,2	— 9,1
Östergötlands »	— 18,3	— 2,4	+ 1,4	— 8,3
Jönköpings »	— 5,6	+ 1,8	— 5,0	— 4,1
Kronobergs »	— 5,3	+ 0,4	— 5,0	— 4,5
Kalmar »	— 11,6	+ 0,3	— 2,5	— 6,3
Gotlands »	— 18,0	— 1,4	+ 8,6	— 7,5
Blekinge »	— 10,4	+ 3,4	+ 6,6	— 6,1
Kristianstads »	— 3,2	— 1,0	— 0,8	— 2,2
Malmöhus »	— 5,8	— 0,2	+ 0,8	— 2,4
Hallands »	— 7,9	+ 0,1	+ 4,4	— 4,2
Göteborgs o. Bohus »	— 9,7	+ 3,2	± 0	— 6,3
Älvsborgs »	— 6,7	+ 4,3	+ 2,1	— 3,7
Skaraborgs »	— 14,4	+ 1,6	+ 3,2	— 5,9
Värmlands »	— 4,7	+ 0,4	+ 1,2	— 3,4
Örebro »	— 16,2	— 2,6	+ 2,6	— 9,4
Västmanlands »	— 21,1	— 1,0	+ 1,1	— 6,2
Kopparbergs »	— 16,8	— 2,4	+ 7,5	— 13,6
Gävleborgs »	— 6,4	— 3,7	+ 0,6	— 5,5
Västernorrlands »	— 1,0	+ 8,9	+ 3,7	— 0,2
Jämtlands »	— 2,1	— 3,6	+ 12,0	— 2,2
Västerbottens »	— 7,2	+ 17,9	+ 21,1	— 4,5
Norrbottens »	— 3,8	+ 26,8	+ 20,0	— 1,0
Hela riket	— 8,0	+ 0,7	+ 1,5	— 5,0

Områden	Åkerareal om 2—10 hektar		10—30 hektar		över 30 hektar		Hela antalet brukningsenheter med mer än 2 hektar åker	
	Antal	%	Antal	%	Antal	%	Antal	%
Södra och mellersta Sveriges slättbygder	— 5 154	— 13,3	— 512	— 1,2	+ 298	+ 1,9	— 5 368	— 5,5
Södra och mellersta Sveriges skogs- och dalbygder	— 6 096	— 7,5	+ 344	+ 1,4	— 21	— 0,6	— 5 773	— 5,3
Norra Sverige	— 3 650	— 5,5	+ 699	+ 8,6	+ 6	+ 2,6	— 2 945	— 4,0
Hela riket	— 14 900	— 8,0	+ 531	+ 0,7	+ 283	+ 1,5	— 14 086	— 5,0

följande. De mindre jordbruken ha minskat i alla län, mest i Mälardalen samt i Östergötlands, Gotlands, Skaraborgs, Örebro och Kopparbergs län, minst i Jönköpings och Kronobergs län, Skånelänen, Värmlands län och fyra Norrlandslän. Mellangruppen har vuxit i antal särskilt i Norrland, främst Västerbottens och Norrbottens län. De större jordbruken, för vilka dock procenttalen i många fall bygga på låga absoluta tal, ha ökat i samtliga län utom i Stockholms län, de tre Smålandslänen, Kristianstads samt Göteborgs och Bohus län.

Förändringarna i antalet brukningsenheter inom de olika riksområdena mellan åren 1951 och 1956 angivas i sammanställningen här ovan.

Tablån visar, att reduceringen med de 14 100 enheterna fördelar sig med omkring 5 400 på slättbygderna i södra och mellersta Sverige, 5 800 på detta områdes skogs- och dalbygder samt 2 900 på norra Sverige. Den procentuella nedgången av antalet mindre jordbruk (2—10 hektar) har varit störst inom det förstnämnda och minst inom det sistnämnda området. De medelstora jordbruken visa den största ökningen (8,6 %) inom norra Sverige, betydligt mindre ökning i skogs- och dalbygderna och någon minskning i slättbygderna. De större jordbruken förete mindre ökning inom slättbygdsområdet och norra Sverige samt obetydlig minskning inom skogs- och dalbygdsområdet.

Till belysning av jordfördelningen inom olika delar av landet lämnas i *tab. F* för varje län och naturligt jordbruksområde en översikt över det relativa antalet brukningsenheter inom fyra olika storleksgrupper (2—10, 10—50, 50—100 och över 100 ha) och åkerarealens procentuella fördelning på dessa. I tabellen anges även brukningsenheternas medelareal åker. Uppgifter om medelarealen för reducerad jordbruksjord vid brukningsenheter med mer än 2 hektar åker kunna däremot ej lämnas. Detta sammanhänger med att arealuppgifterna för kultiverad betesmark och naturlig äng icke blivit föremål för särskild bearbetning för att belysa dessa arealers fördelning på olika storleksgrupper efter åkerarealen. Vid 1956 års jordbruksräkning har sålunda redovisningen av arealerna för kultiverad betesmark och naturlig äng begränsats till att gälla endast totala arealer för kommuner och församlingar (tab. 1) samt för län och naturliga jordbruksområden (tab. 2).

Vid jämförelse mellan tabellens siffror för olika landsdelar bör beaktas, att åkern har ett i hög grad växlande produktionsvärde, varigenom som brukningsenheter med viss åkerareal komma att räknas jordbruk med helt olika ekonomiska betingelser.

Åkerjordens fördelning på större och mindre brukningsenheter är i främsta rummet beroende av naturförhållandena och därvid i synnerhet av land-

Tab. F. Brukningsenheternas och åkerarealens procentuella fördelning på olika storleksgrupper med mer än 2 hektar åker samt dessa brukningsenheters medelareal åker inom varje län och naturligt område

Län och områden	Antal brukningsenheter, i procent				Åkerareal, i procent				Medelareal, åker i hektar
	2—10 ha	10—50 ha	50—100 ha	Över 100 ha	2—10 ha	10—50 ha	50—100 ha	Över 100 ha	
Stockholms stad	26,1	26,1	47,8	—	2,5	16,2	78,0	3,3	49,6
Stockholms län	32,0	57,6	7,0	3,4	7,7	50,7	19,7	21,9	25,1
Uppsala län	24,2	65,7	7,1	3,0	5,3	56,9	17,5	20,3	27,4
Södermanlands län	27,5	60,1	7,8	4,6	6,4	46,2	19,2	28,2	28,6
Östergötlands län	37,3	52,2	7,7	2,8	9,6	49,4	22,2	18,8	24,3
a) Norra skogsbygden	44,2	48,1	5,6	2,1	13,8	49,7	19,7	16,8	20,2
b) Östgötaslätten	22,4	60,2	12,6	4,8	4,2	46,1	26,2	23,5	33,5
c) Södra skogsbygden	56,7	41,3	1,7	0,3	27,4	58,6	9,1	4,9	13,1
d) Södra kustlandet	33,4	59,4	5,9	1,3	9,6	59,9	19,3	11,2	22,2
Jönköpings län	77,1	22,1	0,6	0,2	49,6	42,8	4,6	3,0	8,9
Kronobergs län	85,4	14,2	0,3	0,1	64,5	30,2	3,1	2,2	7,6
Kalmar län	50,6	46,0	2,4	1,0	20,6	58,8	10,5	10,1	15,9
länets norra del	50,0	46,3	2,5	1,2	20,4	56,9	10,7	12,0	16,2
b) Norra kustlandet	46,6	48,4	3,4	1,6	17,1	54,8	13,0	15,1	17,9
c) Skogsbygden	57,7	41,6	0,5	0,2	31,3	64,0	3,0	1,7	12,2
länets södra del	50,8	45,9	2,4	0,9	20,6	59,8	10,4	9,2	15,8
a) Kalmarslätten	40,2	52,5	5,1	2,2	12,3	54,0	16,4	17,3	21,4
b) Norra kustlandet	50,8	46,5	2,7	—	24,2	62,8	13,0	—	17,3
c) Skogsbygden	72,3	26,4	0,9	0,4	44,5	44,7	6,4	4,4	10,3
d) Öland	32,2	65,6	1,7	0,5	11,6	77,4	6,5	4,5	18,0
Gotlands län	38,7	58,1	2,7	0,5	12,7	72,3	10,3	4,7	17,5
Blekinge län	67,1	31,2	1,4	0,3	34,2	52,6	8,3	4,9	11,2
a) Skogsbygden	49,9	46,8	2,8	0,5	19,1	62,0	12,1	6,8	15,3
b) Slättbygden	80,7	18,9	0,3	0,1	57,4	38,1	2,5	2,0	7,9
Kristianstads län	55,2	42,2	1,8	0,8	23,4	57,6	8,8	10,2	14,0
a) Skogsbygden	71,2	28,3	0,4	0,1	44,2	50,2	2,5	3,1	9,3
b) Mellanbygden	47,3	49,6	2,2	0,9	18,2	61,0	9,5	11,3	16,1
c) Slättbygden	39,7	55,2	3,6	1,5	12,5	60,0	12,9	14,6	18,9
Malmöhus län	39,8	53,6	4,4	2,2	11,0	54,9	13,6	20,5	21,5
a) Skogsbygden	55,5	42,7	1,4	0,4	25,7	61,2	6,6	6,5	12,9
b) Mellanbygden	45,8	49,6	2,7	1,9	15,5	54,7	9,8	20,0	18,3
c) Slättbygden	33,2	58,1	5,9	2,8	7,6	54,2	15,8	22,4	25,0
Hallands län	54,5	43,3	1,5	0,7	23,9	59,3	7,4	9,4	13,8
a) Slättbygden	34,2	61,5	3,0	1,3	11,4	64,8	10,2	13,6	19,2
b) Skogsbygden	77,1	22,6	0,2	0,1	52,0	44,4	1,8	1,8	8,5
c) Norra Halland	59,1	40,0	0,7	0,2	33,3	58,3	4,3	4,1	11,2
Göteborgs och Bohus län	70,8	28,6	0,5	0,1	44,5	50,3	3,8	1,4	9,4
Älvsborgs län	69,9	29,2	0,7	0,2	39,7	52,1	4,8	3,4	9,8
länets norra del	62,4	36,5	0,8	0,3	32,4	58,0	5,1	4,5	11,3
a) Slättbygden	48,0	50,1	1,4	0,5	21,2	66,5	6,8	5,5	14,0
b) Dalbygderna	66,6	32,6	0,5	0,3	39,4	53,5	3,3	3,8	10,3
c) Dalslands bergsbygd	86,3	13,5	0,1	0,1	66,3	30,8	1,3	1,6	6,8
d) Södra höglandet	90,1	9,9	—	—	78,6	21,4	—	—	6,7

TAB. F (forts.). BRUKNINGSENHETERNAS OCH ÅKERAREALENS PROCENTUELLA FÖRDELNING PÅ OLIKA STORLEKSGRUPPER MED MER ÄN 2 HEKTAR ÅKER SAMT DESSA BRUKNINGSENHETERS MEDELAREAL ÅKER INOM VARJE LÄN OCH NATURLIGT OMRÅDE

Län och områden	Antal brukningsenheter, i procent				Åkerareal, i procent				Medelareal, åker i hektar
	2—10 ha	10—50 ha	50—100 ha	Över 100 ha	2—10 ha	10—50 ha	50—100 ha	Över 100 ha	
länets södra del	79,6	19,8	0,5	0,1	53,0	41,5	4,2	1,3	8,0
b) Dalbygderna	63,1	35,2	1,5	0,2	29,7	58,6	9,3	2,4	11,2
d) Södra höglandet	81,5	18,1	0,3	0,1	56,8	38,7	3,4	1,1	7,6
Skaraborgs län	43,7	52,4	2,7	1,2	15,9	60,9	11,0	12,2	17,2
a) Slättbygden	39,7	55,9	3,1	1,3	13,4	62,3	11,6	12,7	18,3
b) Falbygden	43,6	53,2	2,1	1,1	17,6	61,6	9,0	11,8	16,5
c) Nordöstra höglandet	66,8	30,7	2,1	0,4	31,8	48,7	11,9	7,6	12,1
d) Sydöstra höglandet	52,9	44,2	1,9	1,0	23,4	56,1	8,9	11,6	14,9
Värmlands län	74,0	24,1	1,4	0,5	38,0	45,1	9,4	7,5	10,0
a) Slättbygden	47,0	48,1	3,5	1,4	16,4	57,3	14,0	12,3	17,4
b) Centr. o. v:a Värmland	84,3	15,1	0,5	0,1	60,1	33,2	4,6	2,1	7,1
c) Bergslagen	72,7	25,4	1,2	0,7	37,2	45,4	9,0	8,4	10,2
d) Norra Värmland	96,0	3,9	0,1	—	86,4	12,8	0,8	—	4,6
Örebro län	50,0	45,4	3,4	1,2	16,4	56,1	13,7	13,8	17,2
a) Södra skogsbygden	59,1	38,6	1,4	0,9	23,9	52,0	6,7	17,4	14,3
b) Slättbygden	33,0	59,7	5,5	1,8	8,5	59,2	17,1	15,2	22,7
c) Bergslagen	68,8	29,3	1,4	0,5	34,1	49,8	8,5	7,6	11,0
Västmanlands län	23,9	66,1	7,3	2,7	5,5	58,9	18,2	17,4	26,9
a) Bergslagen	42,2	53,9	2,6	1,3	15,0	55,7	10,6	18,7	18,3
b) Slättbygden	21,0	68,1	8,0	2,9	4,5	59,2	19,0	17,3	28,3
Kopparbergs län	76,4	22,9	0,6	0,1	45,0	47,9	4,4	2,7	8,8
a) Bergslagen	78,1	20,1	1,3	0,5	43,2	39,3	9,8	7,7	9,4
b) Östra Dalarne	52,2	46,4	1,2	0,2	23,8	67,4	5,9	2,9	13,0
c) Mellanbygden	94,0	6,0	0,0	0,0	81,5	16,6	0,5	1,4	5,6
d) Fjällbygden	97,4	2,6	—	—	92,9	7,1	—	—	4,5
Gävleborgs län	70,5	29,1	0,3	0,1	43,8	51,7	2,4	2,1	9,1
a) Gästrikland	62,7	36,4	0,6	0,3	34,3	56,8	4,0	4,9	10,9
b) Hälsinglands kustland	71,2	28,6	0,2	0,0	45,8	52,2	1,1	0,9	8,7
c) Inlandet	84,3	15,2	0,5	—	62,7	32,7	4,6	—	7,4
Västernorrlands län	90,5	9,4	0,1	0,0	75,4	23,0	1,1	0,5	6,0
a) Kustlandet	87,0	12,8	0,2	0,0	69,4	28,3	1,5	0,8	6,7
b) Inlandet	95,2	4,8	0,0	—	86,2	13,6	0,2	—	5,0
c) Silurområdet	97,9	2,1	—	—	93,6	6,4	—	—	4,1
Jämtlands län	88,6	11,4	0,0	—	71,7	27,9	0,4	—	6,1
a) Silurområdet	82,5	17,4	0,1	—	62,9	36,7	0,4	—	7,1
b) Mellanbygden	95,5	4,5	—	—	87,5	12,5	—	—	5,1
c) Fjällbygden	97,3	2,6	0,1	—	90,9	8,6	0,5	—	4,6
Västerbottens län	86,7	13,3	0,0	0,0	72,2	27,3	0,4	0,1	6,6
a) Kustlandet	82,7	17,3	0,0	0,0	67,7	31,7	0,5	0,1	7,4
b) Inlandet	98,9	1,1	—	—	96,4	3,6	—	—	4,2
Norrbottens län	88,2	11,8	0,0	0,0	72,2	27,3	0,4	0,2	6,2
a) Kustlandet	85,6	14,4	0,0	0,0	68,1	31,2	0,4	0,2	6,7
b) Inlandet	98,3	1,7	0,0	—	94,1	5,4	0,5	—	4,5
Hela riket	63,7	33,5	2,0	0,8	27,4	50,7	10,6	11,3	13,0

Tab. G. Brukningsenheternas och åkerarealens procentuella fördelning på storleksgrupper med mer än 2 hektar åker inom olika riksområden och hela riket

Storleksgrupper efter åkerarealen	Södra och mellersta Sveriges		Norra Sverige	Hela riket
	slättbygder	skogs- och dalbygder		
Antal brukningsenheter				
2— 5 hektar	15,1	35,0	51,9	32,7
5— 10 »	21,1	37,0	35,4	31,0
10— 15 »	18,8	14,4	9,1	14,5
15— 20 »	13,4	6,3	2,3	7,7
20— 30 »	14,5	4,2	1,0	6,9
30— 50 »	10,2	2,0	0,2	4,4
50—100 »	4,8	0,8	0,1	2,0
Över 100 »	2,1	0,3	0,0	0,8
Summa	100	100	100	100
Åkerareal				
2— 5 hektar	2,6	13,3	28,7	9,2
5— 10 »	7,7	28,2	41,3	18,2
10— 15 »	11,2	18,4	17,5	14,2
15— 20 »	11,1	11,2	6,3	10,5
20— 30 »	16,7	10,3	3,7	13,1
30— 50 »	18,3	7,7	1,4	12,9
50—100 »	15,3	5,9	0,7	10,6
Över 100 »	17,1	5,0	0,4	11,3
Summa	100	100	100	100

skapets topografiska karaktär. I överensstämmelse härmed återspegla siffrorna i tab. F en helt annan jordfördelning för slättbygderna än för områden med övervägande skogs- eller bergsbygdskaraktär. Växlingarna i detta avseende mellan landets olika delar framgå av tabellen.

I sammandrag för de tre riksområdena och hela riket fördelade sig brukningsenheterna mer mer än 2 hektar åker och deras åkerareal på de olika storleksgrupperna i enlighet med vad *tab. G* utvisar. Här framträder starkt olikheten i jordfördelningen mellan riksområdena. Medelarealen av åker för brukningsenheter med mer än 2 hektar åker utgjorde i södra och mellersta Sveriges slättbygder 21,5 hektar, för skogs- och dalbygderna 9,9 hektar, för norra Sverige 6,4 hektar samt för hela riket 13,0 hektar.

Förändringarna under senare år i såväl brukningsenheternas antal som åkerarealens storlek äro i väsentliga hänseenden ett uttryck för den pågående rationaliseringen inom det svenska jordbruket. Såsom uttryck för strukturförändringens storlek kan även användas förskjutningen i medelarealen åker vid samtliga jordbruk. Nedanstående tablå

Områden	Åkerareal per brukningsenhet vid jordbruk med mer än 2 hektar åker, hektar			Procentuell ökning	
	År 1944	År 1951	År 1956	År 1944—1951	År 1951—1956
Södra och mellersta Sveriges slättbygder	19,42	20,47	21,53	+ 5,4	+ 5,2
Södra och mellersta Sveriges skogs- och dalbygder	9,27	9,59	9,93	+ 3,5	+ 3,5
Norra Sverige	6,01	6,27	6,43	+ 4,3	+ 2,6
Hela riket	12,07	12,50	13,01	+ 3,6	+ 4,1

Tab. H. Antal brukningsenheter med åkerareal mellan 1 och 15 hektar med fördelning på enhektarsgrupper inom 8 större produktionsområden samt hela riket

Områden[1]	Antal brukningsenheter med åkerareal, i hektar, om							
	1—2	2—3	3—4	4—5	5—6	6—7	7—8	8—9
Gss	1 930	1 092	807	750	625	621	645	684
Gmb	1 772	1 277	1 225	1 218	969	891	957	1 001
Gsk	8 867	8 123	8 784	9 009	7 246	6 406	5 793	4 946
Gns	1 322	1 317	1 224	1 223	1 116	1 082	1 123	1 150
Ss	1 754	1 629	1 192	1 115	990	1 030	1 039	1 107
MSsk	5 228	4 139	3 450	2 875	2 413	2 110	1 782	1 569
Nn	11 888	8 646	6 138	4 569	3 937	3 032	2 461	1 726
Nö	7 740	7 112	5 944	4 696	3 504	2 842	2 492	1 917
Hela riket	40 501	33 335	28 764	25 455	20 800	18 014	16 292	14 100

Områden[1]	Antal brukningsenheter med åkerareal, i hektar, om						Summa
	9—10	10—11	11—12	12—13	13—14	14—15	
Gss	842	657	734	639	621	644	11 291
Gmb	1 142	760	924	691	768	831	14 426
Gsk	4 625	2 544	2 931	1 982	1 747	1 829	74 832
Gns	1 297	900	1 079	938	982	1 141	15 894
Ss	1 263	849	1 074	933	1 100	1 176	16 251
MSsk	1 465	891	948	727	727	675	28 999
Nn	1 545	966	884	557	534	405	47 288
Nö	1 861	906	859	572	441	365	41 251
Hela riket	14 040	8 473	9 433	7 039	6 920	7 066	250 232

[1] Gss = Götalands södra slättbygder. Ss = Svealands slättbygder.
Gmb = » mellanbygder. MSsk = Mellersta Sveriges skogsbygder.
Gsk = » skogsbygder. Nn = Norrland, nedre.
Gns = » norra slättbygder. Nö = » , övre.

lämnar uppgifter därom för brukningsenheter med mer än 2 hektar åker åren 1944—1951—1956 för riket och de tre riksområdena.

Tablån visar, att medelarealen åker ökat under de båda tidsperioderna 1944—1951 och 1951—1956 såväl i hela riket som i alla tre riksområdena. Den största ökningen, cirka 5 %, konstateras för slättbygdsområdet i södra och mellersta Sverige.

I *tab. H* slutligen redovisas, enligt RLF:s jordbruksregister, antalet brukningsenheter med högst 15 hektar åker med fördelning på enhektarsgrupper inom 8 större produktionsområden och hela riket.

VI. Arrenderade brukningsenheter

Vid bearbetningen av RLF:s register för 1956 års jordbruksräkning ha brukningsenheterna, liksom vid tidigare jordbruksräkningar, fördelats efter olika brukningsformer. I enlighet med registrets uppläggning ha brukningsenheterna redovisats på tre grupper a) enbart ägda, b) enbart arrenderade och c)

Tab. I. Antal brukningsenheter med mer än 2 hektar åker med fördelning efter olika brukningsformer och storleksgrupper inom olika riksområden och hela riket, i procent

Områden och brukningsformer	Storleksgrupper med åkerareal i hektar om								Summa
	2—5	5— 10	10— 15	15— 20	20— 30	30— 50	50— 100	över 100	
Södra och mellersta Sveriges slättbygder									
Ägda	19,1	24,1	19,7	12,7	12,4	7,4	2,9	1,7	100
Arrenderade	6,7	13,2	15,6	14,0	19,3	17,8	10,2	3,2	100
Såväl ägda som arrenderade	5,0	16,0	18,8	17,1	19,8	14,0	6,7	2,6	100
Södra och mellersta Sveriges skogs- och dalbygder									
Ägda	40,6	37,4	12,4	5,0	2,7	1,2	0,5	0,2	100
Arrenderade	21,8	32,7	18,5	9,8	8,8	5,4	2,5	0,5	100
Såväl ägda som arrenderade	12,6	40,4	24,1	10,6	7,9	3,2	0,9	0,3	100
Norra Sverige									
Ägda	53,2	35,4	8,3	2,0	0,8	0,2	0,1	0,0	100
Arrenderade	61,7	27,1	6,7	2,1	1,5	0,7	0,2	—	100
Såväl ägda som arrenderade	30,4	40,3	19,3	6,2	2,8	0,8	0,2	0,0	100
Hela riket									
Ägda	37,7	32,6	13,5	6,5	5,2	2,8	1,1	0,6	100
Arrenderade	18,4	22,7	15,9	11,1	13,2	10,9	6,0	1,8	100
Såväl ägda som arrenderade	13,6	31,0	21,0	12,2	11,3	6,8	3,0	1,1	100

såväl ägda som arrenderade, mot endast två grupper vid tidigare räkningar, nämligen ägda respektive arrenderade. Vid den sistnämnda fördelningen i två grupper räknades brukningsenheterna såsom arrenderade, då arrendet omfattade halva åkerarealen eller mer. I RLF:s jordbruksregister angives såsom arrenderad brukningsenhet endast sådan, där arrendatorn bor på brukningsenheten. I undantagsfall kan här ingå ägd åkerjord, men arrendegården är att betrakta som huvudgård. Den tredje gruppen vid 1956 års jordbruksräkning — brukningsenheter med såväl ägd som arrenderad åkerjord — där den ägda gården är huvudgård, särredovisas i registret med hjälp av en särskild personkod. Däremot framgår ej i dessa fall, hur stor del av hela arealen, som är ägd respektive arrenderad. Den arrenderade arealen utgöres av s. k. tillskottsarrenden av större eller mindre omfattning.

Antalet enbart ägda, enbart arrenderade samt såväl ägda som arrenderade brukningsenheter med mer än 2 hektar åker jämte åkerarealen för respektive grupper lämnas dels för varje län och naturligt jordbruksområde i *tab. 3*, dels för de tre riksområdena och hela riket i *tab. 4*, i båda fallen med fördelning på storleksgrupper. *Tab. I* och *J* lämna relativ fördelning på storleksgrupper för de tre riksområdena och hela riket.

Av samtliga 268 100 brukningsenheter med mer än 2 hektar åker voro 37 900 (14,1 %) enbart arrenderade, 25 400 (9,5 %) såväl ägda som arrenderade, medan 204 800 (76,4 %) rubricerades som enbart ägda.

Den sammanlagda arealen vid jordbruk med mer än 2 hektar åker uppgick till c:a 3 488 000 hektar, varav 791 400 hektar (22,7 %) utgjorde enbart arrenderad areal, 439 300 hektar (12,6 %) såväl ägd som arrenderad areal, samt 2 257 300 hektar (64,7 %) enbart ägd areal.

Redovisningen av de olika brukningsformerna enligt RLF:s jordbruksregis-

Tab. J. Areal åkerjord vid brukningsenheter med mer än 2 hektar åker med fördelning efter olika brukningsformer och storleksgrupper inom olika riksområden och hela riket, i procent

Områden och brukningsformer	Storleksgrupper med åkerareal i hektar om								Summa
	2—5	5— 10	10— 15	15— 20	20— 30	30— 50	50— 100	över 100	
Södra och mellersta Sveriges slättbygder									
Ägd	3,8	10,3	13,6	12,2	16,6	15,5	11,0	17,0	100
Arrenderad	0,9	3,6	6,9	8,5	16,3	23,5	23,7	16,6	100
Såväl ägd som arrenderad	0,8	4,8	9,0	11,4	18,3	20,2	17,2	18,3	100
Södra och mellersta Sveriges skogs- och dalbygder									
Ägd	17,5	32,5	18,1	10,2	7,8	5,0	4,1	4,8	100
Arrenderad	5,8	17,8	16,6	12,3	15,5	14,5	12,1	5,4	100
Såväl ägd som arrenderad	4,0	24,2	23,4	14,6	14,9	9,3	4,8	4,8	100
Norra Sverige									
Ägd	30,4	42,5	16,5	5,6	3,0	1,0	0,6	0,4	100
Arrenderad	35,3	32,2	13,6	6,2	6,1	4,9	1,7	—	100
Såväl ägd som arrenderad	13,5	35,8	26,8	12,0	7,3	3,3	1,1	0,2	100
Hela riket									
Ägd	12,4	22,5	15,5	10,5	11,6	9,9	7,1	10,5	100
Arrenderad	3,3	8,4	9,8	9,5	15,8	20,5	19,8	12,9	100
Såväl ägd som arrenderad	3,2	14,0	15,3	12,4	16,1	15,1	11,7	12,2	100

ter synes bättre avspegla de verkliga förhållandena på detta område än tidigare, då med arrende avsågs samtliga andra brukningsformer än brukning av ägaren, i den mån uppgift härom kunde utläsas ur primärmaterialet.

Uppgifterna om den arrenderade arealen församlingsvis, som redovisas i *tab. 1* och för län och naturliga områden i *tab. 2*, avse däremot, liksom vid jordbruksräkningarna från och med år 1932, all arrenderad åkerjord, oberoende av om motsvarande brukningsenheter räknats såsom arrenderade eller icke. För denna redovisning har RLF stansat särskilda hjälpkort, vilka för varje församling redovisa åkerjorden, fördelad på ägd respektive arrenderad areal.

I *tab. K* lämnas uppgifter om den sålunda redovisade totala arrenderade åkerarealen vid brukningsenheter med mer än 2 hektar åker dels i absoluta tal och dels i procent av hela åkerarealen inom varje län och naturligt område.

I förhållande till år 1951 ökade den arrenderade arealen vid brukningsenheter med mer än 2 hektar åker med 20 600 hektar (2,3 %). Bakom denna ökning av arrendejorden mellan åren 1951 och 1956 för rikets samtliga brukningsenheter med mer än 2 hektar åker ligger en ökning om 5,7 % för slättbygderna i södra och mellersta Sverige, en minskning av 1,5 % i samma områdes skogs- och dalbygder samt en minskning av 16,5 % för norra Sverige.

Orsakerna till förändringarna i arrendesystemets omfattning kunna vara flera. Här skola endast två särskilt påtagliga, varandra motverkande tendenser i utvecklingen framhållas. Den ena yttrar sig i att personer, som av olika anledningar lämna jordbruket, ofta föredraga att, åtminstone under en övergångstid, utarrendera sina gårdar till en eller flera brukare i stället för att genom omedelbar försäljning avhända sig de realvärden, gårdarna representera. Den andra tendensen orsakas av indragning av arrendegårdar under huvudgården el-

Tab. K. Arrenderad åkerareal i hektar samt i procent av hela åkerarealen vid brukningsenheter med mer än 2 hektar åker inom varje län och naturligt område

Län och områden	Arrenderad åkerareal		Län och områden	Arrenderad åkerareal	
	hektar	%		hektar	%
Stockholms stad	1 044	91,5	länets södra del	14 542	20,9
			b) Dalbygderna	1 872	19,2
Stockholms län	58 325	41,9	d) Södra höglandet	12 670	21,2
Uppsala län	51 927	35,4	Skaraborgs län	93 512	30,5
			a) Slättbygden	64 708	29,9
Södermanlands län	72 752	43,4	b) Falbygden	14 272	31,7
			c) Nordöstra höglandet	5 119	32,1
Östergötlands län	112 193	47,3	d) Sydöstra höglandet	9 413	32,3
a) Norra skogsbygden	18 441	51,7			
b) Östgötaslätten	64 938	42,9	Värmlands län	32 835	19,6
c) Södra skogsbygden	22 727	59,3	a) Slättbygden	17 138	20,1
d) Södra kustlandet	6 087	52,3	b) Centr. o. v:a Värmland	12 178	18,2
			c) Bergslagen	2 591	34,3
Jönköpings län	38 015	31,0	d) Norra Värmland	928	12,0
Kronobergs län	16 562	18,9	Örebro län	39 161	27,7
			a) Södra skogsbygden	7 289	36,6
Kalmar län	57 031	32,9	b) Slättbygden	22 540	25,1
länets norra del	27 102	46,2	c) Bergslagen	9 332	29,3
b) Norra kustlandet	21 121	46,7			
c) Skogsbygden	5 981	44,4	Västmanlands län	48 163	30,5
länets södra del	29 929	26,1	a) Bergslagen	4 850	32,5
a) Kalmarslätten	11 647	27,0	b) Slättbygden	43 313	30,3
b) Norra kustlandet	1 256	48,1			
c) Skogsbygden	8 562	28,8	Kopparbergs län	21 140	23,5
d) Öland	8 464	21,6	a) Bergslagen	2 359	33,8
			b) Östra Dalarne	8 253	15,6
Gotlands län	5 987	7,3	c) Mellanbygden	9 950	35,1
			d) Fjällbygden	578	30,2
Blekinge län	6 934	13,0			
a) Skogsbygden	2 424	11,5	Gävleborgs län	14 854	14,6
b) Slättbygden	4 510	14,0	a) Gästrikland	6 559	20,5
			b) Hälsinglands kustland	6 504	10,9
Kristianstads län	46 924	21,6	c) Inlandet	1 791	18,3
a) Skogsbygden	9 248	15,3			
b) Mellanbygden	18 688	24,0	Västernorrlands län	6 084	6,8
c) Slättbygden	18 988	24,0	a) Kustlandet	3 704	6,4
			b) Inlandet	2 300	7,8
Malmöhus län	116 236	36,1	c) Siluområdet	80	5,0
a) Skogsbygden	5 295	20,6			
b) Mellanbygden	24 325	30,6	Jämtlands län	5 485	9,2
c) Slättbygden	86 616	40,0	a) Siluområdet	3 099	7,8
			b) Mellanbygden	1 187	13,9
Hallands län	23 630	16,9	c) Fjällbygden	1 199	10,5
a) Slättbygden	14 639	17,1			
b) Skogsbygden	4 137	13,7	Västerbottens län	7 787	6,3
c) Norra Halland	4 854	20,3	a) Kustlandet	4 872	4,7
			b) Inlandet	2 915	15,2
Göteborgs och Bohus län	12 522	14,7			
			Norrbottens län	5 959	7,4
Älvsborgs län	38 258	19,6	a) Kustlandet	4 364	6,4
länets norra del	23 716	18,8	b) Inlandet	1 595	13,1
a) Slättbygden	14 009	18,3			
b) Dalbygderna	5 480	17,4	Hela riket	933 320	26,8
c) Dalslands bergsbygd	3 990	25,6			
d) Södra höglandet	237	9,5			

ler nedläggning av mer eller mindre avlägset belägna arrendegårdar. Detta kan vara ett led i jordbrukets strukturrationalisering men kan också bero på att utarrendering, på grund av dålig lönsamhet och brist på arrendatorer, ej längre är möjlig.

Beträffande arrendesystemets förekomst i olika delar av landet framgår av tab. K, att detsamma har sin största utbredning inom det sammanhängande området Uppland—Södermanland—Östergötland, ett nordligt område av Kalmar län, Malmöhus läns slättbygd, Skaraborgs läns höglandsområden, Örebro läns södra skogsbygd samt vidare Bergslagen, där bruksbolagens jordinnehav nått sin största omfattning. Även Västmanlands slättbygd och det inre av Dalarna böra nämnas. Minst utbredning har arrendesystemet på Gotland, i Västernorrlands län, i silurområdet i Jämtlands län samt i de båda nordligaste länens kustlandsområden, inom vilka åkerjorden till mer än 90 % brukas av ägaren.

VII. Fördelningen av skogsmark och åker på olika ägarekategorier

Vid jordbruksräkningarna åren 1937 och 1944 verkställdes en särskild bearbetning av primärmaterialet i avsikt att fördela arealerna för skogsmark, åker och äng på olika ägarekategorier. Vid 1951 års jordbruksräkning ägde en likartad bearbetning och redovisning rum, som dock begränsades till skogsmarken och åkern. Skogsmarken uppdelades därvid på följande ägarekategorier: staten, andra samfälligheter, aktiebolag och enskilda ägare. Såsom statens skogar räknades kronoskogar (kronoparker, skogsjordbruk, kronotorp, kronoholmar och -skär, kronoöverloppsmarker, oavmätta kronomarker m. m.) och skogar tillhörande eller förvaltade av vattenfallsstyrelsen, lantbruksstyrelsen, fortifikationsförvaltningen och lotsstyrelsen. Till andra samfälligheters skogar fördes bl. a. dels bergsverksskogar, renbetesfjällens skogar, kronoallmänningar och nationalparker, vilka stå under domänverkets förvaltning eller tillsyn, dels ecklesiastika skogar, skogar tillhörande landsting, skogsvårdsstyrelser, hushållningssällskap och kommuner, häradsallmänningar, allmänningsskogar i Norrland och Dalarna, allmänna inrättningars och stiftelsers skogar samt skogar tillhörande andra bolag än aktiebolag. Såsom enskilda skogar (utom aktiebolagsskogar) ha bl. a. räknats fideikommisskogar, godsskogar och bondeskogar. Skogsmarkens fördelning efter innehavens storlek gjordes på sju storleksgrupper: högst 10, 10—25, 25—50, 50—100, 100—200, 200—400 och över 400 hektar.

Vid 1956 års jordbruksräkning ha bearbetningen och redovisningen av skogsmarken på grund av nödvändig begränsning icke kunnat ske i samma omfattning som vid 1951 års räkning. Sålunda har en detaljerad bearbetning med fördelning av arealerna för skogsmark och åker på nämnda fyra ägarekategorier ej kunnat göras, utan har redovisningen denna gång måst inskränkas till att omfatta endast skogsmarksarealerna och i första hand de enskilda skogsägarnas arealer. Anledningen härtill är, såsom förut nämnts, dels att 1956 års jordbruksräkning endast omfattar brukningsenheter med mer än 2 hektar åker, dels att RLF:s jordbruksregister, som även använts som material för jordbruksräk-

Ägare-kategorier	År 1937		År 1944		År 1951		År 1956		Ökning eller minskning 1937—56	1951—56	
	1 000 ha	%	1 000 ha	%	1 000 ha	%	1 000 ha	%	1 000 ha	1 000 ha	%
Enskilda ägare	11 154	49,9	11 271	50,6	11 318	50,3	11 623	51,6	+ 469	+ 305	+
Övriga ägare .	11 202	50,1	10 998	49,4	11 168	49,7	10 882	48,4	— 320	— 286	—
Samtliga	22 356	100	22 269	100	22 486	100	22 505	100	+ 149	+ 19	+ 0,1

ningen, av skogsmark redovisar endast sådan i enskild ägo, aktiebolagens skogar ej inräknade, liksom vid tidigare jordbruksräkningar.

Såsom redan uppgivits i kap. IV, utgjorde skogsmarksarealen i hela riket år 1956 enligt 1957 års fastighetstaxeringslängder omkring 22 505 000 hektar. Denna areal fördelade sig på 2 huvudgrupper av ägarekategorier, nämligen a) enskilda ägare, b) övriga ägare, d. v. s. statens, andra samfälligheters samt aktiebolagens skogar sammantagna, såsom framgår av ovanstående tablå. Av rikets hela skogsmarksareal innehades, samtliga år tablån omspänner, ungefär hälften av enskilda skogsägare, medan återstoden ägdes av aktiebolag eller utgjordes av allmänna skogar. I förhållande till 1951 års räkning visar tablån en ökning år 1956 av den totala skogsmarksarealen med 19 000 hektar, som helt kommer på gruppen enskilda ägare.

I nedanstående tablå ha de enskilda ägarnas skogsmark (utom aktiebolagens) jämte den *totala* åkerarealen fördelats procentuellt på olika storleksgrupper av brukningsenheter inom de tre riksområdena och hela riket.

I fråga om åkerarealen redovisades vid 1951 års jordbruksräkning endast sådan, tillhörig enskilda ägare (utom aktiebolag). Denna gång däremot har den *totala* åkerarealen redovisats, d. v. s. inklusive övriga ägarekategoriers åkerareal (aktiebolag, staten m. fl.). Detta tillvägagångssätt har ansetts användbart, då huvuddelen eller nära 90 % av åkerarealen i hela riket, utan större differenser på de olika riksområdena, innehas av enskilda ägare (utom aktiebolag). Tablån visar, att av de enskilda ägarnas skogsmark kom inom alla riksområden omkring 1/3 på samtliga brukningsenheter med högst 2 hektar åker, utmarksfastigheter och lägenheter inräknade. I södra och mellersta Sveriges skogs- och dalbygder samt norra Sverige förelåg en betydande koncentration till brukningsenheter med 2—10 hektar åker, medan

Storleksgrupper efter åkerarealen	Fördelning av skogsmark tillhörig enskilda ägare (utom aktiebolag) samt totala åkerarealen, i procent							
	Södra och mellersta Sveriges slättbygder		Södra och mellersta Sveriges skogs- och dalbygder		Norra Sverige		Hela riket	
	Skogsmark (enskild)	Åker (total)	Skogsmark (enskild)	Åker (total)	Skogsmark (enskild)	Åker (total)	Skogsmark (enskild)	Åker (total)
Högst 2 hektar	27,5	0,7	29,3	2,8	32,8	8,8	30,8	2,5
2— 5 »	2,9	2,6	15,5	12,9	26,6	26,2	19,1	9,0
5— 10 »	7,1	7,7	25,2	27,4	26,4	37,6	22,9	17,8
10— 15 »	8,7	11,1	11,2	17,9	8,7	16,0	9,5	13,8
15— 20 »	7,8	11,0	5,7	10,9	2,9	5,8	4,6	10,2
20— 30 »	10,3	16,6	4,4	10,1	1,5	3,3	3,9	12,8
30— 50 »	9,2	18,2	2,6	7,4	0,9	1,3	2,8	12,6
50—100 »	7,9	15,2	2,3	5,8	0,2	0,7	2,1	10,3
Över 100 »	18,6	16,9	3,8	4,8	0,0	0,3	4,3	11,0
Samtliga	100	100	100	100	100	100	100	100

Tab. L. Antal brukningsenheter med mer än 2 hektar åker, med och utan skogsmark, med fördelning på storleksgrupper; antal brukningsenheter med skogsmark med fördelning på storleksgrupper efter skogsmarksinnehavets areal; inom hela riket

Storleksgrupper efter åkerarealen	Antal brukningsenheter		Antal brukningsenheter med skogsmark, fördelat på storleksgrupper efter skogsmarksinnehavets areal						
	utan skogsmark	med skogsmark	högst 10 ha	10—25 ha	25—50 ha	50—100 ha	100—200 ha	200—400 ha	över 400 ha
2— 5 hektar .	22 502	65 052	22 989	18 558	12 487	6 534	3 279	1 000	205
5— 10 » .	17 554	65 692	15 213	18 168	17 339	10 165	3 586	995	226
10— 15 » .	11 470	27 461	6 702	7 563	6 739	4 386	1 594	377	100
15— 20 » .	7 439	13 191	3 273	3 817	3 123	1 996	738	200	44
20— 30 » .	7 840	10 639	2 547	2 997	2 706	1 581	599	160	49
30— 50 » .	5 782	5 885	1 148	1 423	1 553	1 153	445	114	49
50—100 » .	2 842	2 531	354	413	490	635	420	148	71
Över 100 » .	918	1 303	60	94	123	213	265	232	316
Summa	76 347	191 754	52 286	53 033	44 560	26 663	10 926	3 226	1 060

slättbygderna i Syd- och Mellansverige uppvisade en jämnare spridning av skogsmarken på storleksgrupperna över 2 hektar, dock med tydligt maximum på gruppen med mer än 100 hektar åker.

Med hänsyn till skogsmarkens fördelning på skogsägargrupper kan landet, liksom även skett vid två tidigare jordbruksräkningar, uppdelas på följande tre någorlunda väl avgränsade riksområden:

I. *Statsskogsdistriktet,* med stor procent skogsmark tillhörig staten. Detta omfattar Kopparbergs läns fjällbygd, Västerbottens läns inland samt hela Norrbottens län.

II. *Bolags- och bondeskogsdistriktet,* med stor procent skogsmark tillhörig aktiebolag. Detta omfattar Uppsala län, Västmanlands läns bergslag, Örebro läns bergslag och södra skogsbygd, Värmlands läns bergslag och norra Värmland, vidare Kopparbergs län utom fjällbygden, hela Gävleborgs, Västernorrlands och Jämtlands län samt kustlandet av Västerbottens län.

III. *Bonde- och godsskogsdistriktet,* med stor procent skogsmark tillhörig enskilda personer. Detta omfattar hela Götaland och vidare Stockholms län och stad, Södermanlands län, slättbygderna i Västmanlands, Örebro och Värmlands län samt centrala och västra Värmland.

De båda tidigare nämnda skogsägargruppernas (enskilda ägare, övriga ägare, d. v. s. staten, andra samfälligheter och aktiebolagen) procentuella skogsmarksinnehav inom dessa tre riksområden framgår av nedanstående tablå:

Distrikt	Ägarekategorier		
	Enskilda ägare	Övriga ägare	Samtliga
Statsskogsdistriktet	32,0	68,0	100
Bolags- och bondeskogsdistriktet ..	46,6	53,4	100
Bonde- och godsskogsdistriktet ..	79,3	20,7	100
Hela riket	51,6	48,4	100

Tab. L slutligen redovisar antalet brukningsenheter med mer än 2 hektar åker i hela riket med och utan skogsmark och med fördelning på storleksgrupper efter åkerarealen samt antalet brukningsenheter med skogsmark, fördelat på sju storleksgrupper efter skogsmarksinnehavets areal.

Av rikets samtliga brukningsenheter

med mer än 2 hektar åker innehade år 1956 71,5 % eller nära 3/4 skogsmark. För mer än hälften av dessa (54,9 %) uppgick skogsmarksinnehavet emellertid till högst 25 hektar. Av de övriga brukningsenheterna med skogsmark ägde 23,2 % mellan 25—50 hektar, 13,9 % mellan 50—100 hektar, 5,7 % mellan 100—200 hektar, 1,7 % mellan 200—400 hektar samt endast 0,6 % mer än 400 hektar.

VIII. Åkerjordens användning

Huvudresultat; jämförelse med tidigare år. Vid 1956 års jordbruksräkning ha uppgifter om åkerjordens användning insamlats från endast de egentliga jordbruken, d. v. s. brukningsenheter med mer än 2 hektar åker. Redovisningen i detta kapitel har därför, såväl i text som tabeller, begränsats till att gälla förhållandena vid endast dessa brukningsenheter.

Uppgifterna om åkerjordens användning ha av kostnadsskäl ej kunnat bearbetas för fördelning på olika storleksgrupper efter åkerarealen. Behovet därav har dessutom ej ansetts så stort, då dylika bearbetningar numera genomföras varje år vid de i juni månad återkommande representativa arealinventeringarna och kreatursräkningarna.

I *tab. 5* lämnas uppgifter i vissa huvudposter för varje kommun och församling och *tab. 6* ger fullständig specifikation efter uppgiftsformulärets rubriker i sammandrag för län, naturliga jordbruksområden och hela riket. I *tab. M* framläggas därjämte huvudresultaten för hela riket i jämförelse med motsvarande uppgifter från föregående jordbruksräkningar.

Hösten 1955 ägde sådden av höstsäd rum under mycket gynnsamma väderleksförhållanden. Särskilt för höstvete förelåg en stor arealutvidgning. Den besådda arealen blev 68 800 hektar (36,6 %) större än den 1955 skördade arealen. Även arealen för höstråg ökade och blev 28 600 hektar (31,4 %) större. En bidragande orsak till arealökningen av såväl vete som råg var, att en stor del av den med oljeväxter besådda arealen hösten 1955 på grund av torkan harvades upp och delvis besåddes med höstsäd. Arealen för vårvete däremot reducerades år 1956 och blev 24 300 hektar (14,7 %) mindre än år 1955. Orsaken härtill var dels den ökade höstveteodlingen och dels den på grund av ogynnsam väderlek försenade vårsådden.

Inom *brödsädsodlingen* har sedan länge pågått en tydligt framträdande övergång från råg till vete *(tab. N* och *O)*. År 1914 upptog rågen mellan tre och fyra gånger så stor areal som vetet men sedan år 1930 har vetearealen ständigt varit större än rågarealen, ehuru i växlande utsträckning. Veteodlingen nådde år 1954 sin största absoluta utbredning med 432 300 hektar. År 1955 hade veteodlingen med 78,9 % sin största andel av hela brödsädsodlingen. Under år 1956 omfattade vetearealen 397 200 hektar eller 75,7 % av hela brödsädsarealen. Rågodlingen år 1955 visade å andra sidan den absolut sett minsta arealen dittills eller 94 500 hektar. Under år 1956 uppgick rågarealen till 127 300 hektar.

Bakom dessa summariska uppgifter om veteodlingen döljer sig emellertid en helt olika utveckling för höstvete och vårvete. Höstveteodlingen ökade i omfattning fram till år 1939 för att där-

Tab. M. Åkerjordens användning år 1956 i jämförelse med tidigare år, vid brukningsenheter med mer än 2 hektar åker

Växtslag	År 1927 Hektar	År 1932 Hektar	År 1937 Hektar	År 1944 Hektar	År 1951 Hektar	År 1956 Hektar	Ökning (+) eller minskning (—) 1927—1956 Hektar	%	1951—1956 Hektar	%
Höstvete	193 928	212 785	232 857	189 012	146 987	254 691	+ 60 763	+ 31,3	+ 107 704	+ 73,3
Vårvete	31 086	63 328	63 869	79 792	174 888	140 238	+ 109 152	+ 351,1	— 34 650	— 19,8
Höstråg	259 640	200 133	185 999	192 167	92 536	122 337	— 137 303	— 52,9	+ 29 801	+ 32,2
Vårråg	7 465	6 361	6 931	5 699	3 800	4 087	— 3 378	— 45,3	+ 287	+ 7,6
Summa brödsäd	492 119	482 607	489 656	466 670	418 211	521 353	+ 29 234	+ 5,9	+ 103 142	+ 24,7
Korn	116 335	105 423	91 205	91 251	110 513	241 538	+ 125 203	+ 107,6	+ 131 025	+ 118,6
Havre	672 683	650 952	637 680	531 036	484 830	532 795	— 139 888	— 20,8	+ 47 965	+ 9,9
Blandsäd	222 764	228 491	246 611	270 841	314 047	291 784	+ 69 020	+ 31,0	— 22 263	— 7,1
Summa fodersäd	1 011 782	984 866	975 496	893 128	909 390	1 066 117	+ 54 335	+ 5,4	+ 156 727	+ 17,2
Baljväxter	27 043	22 390	23 578	33 408	24 499	27 652	+ 609	+ 2,3	+ 3 153	+ 12,9
All säd	1 530 944	1 489 863	1 488 730	1 393 206	1 352 100	1 615 122	+ 84 178	+ 5,5	+ 263 022	+ 19,5
Potatis	124 043	122 024	116 054	121 611	109 500	115 818	— 8 225	— 6,6	+ 6 318	+ 5,8
Sockerbetor	39 536	39 475	54 167	54 015	53 440	49 548	+ 10 012	+ 25,3	— 3 892	— 7,3
Foderrotfrukter	82 548	80 706	70 538	63 869	42 060	32 068	— 50 480	— 61,2	— 9 992	— 23,8
Summa potatis och rotfrukter	246 127	242 205	240 759	239 495	205 000	197 434	— 48 693	— 19,8	— 7 566	— 3,7
Grönfoder	95 489	91 227	89 430	120 176	76 680	69 110	— 26 379	— 27,6	— 7 570	— 9,9
Vall till hö	1 260 667	1 309 250	1 323 577	1 245 582	1 212 963	1 095 738	— 164 929	— 13,1	— 117 225	— 9,7
Vall till fröskörd	31 770	35 864	31 910	299 736	40 718	30 280	— 1 490	— 4,7	— 10 438	— 25,6
Vall till grönfoder och bete	102 908	141 957	176 522		269 314	241 264	+ 138 356	+ 134,4	— 28 050	— 10,4
Summa foderväxter	1 490 834	1 578 298	1 621 439	1 665 494	1 599 675	1 436 392	— 54 442	— 0,4	— 163 283	— 10,2
Oljeväxter					178 581	30 253			— 148 328	— 83,1
Köksväxter på åkern	6 391	6 961	8 039	68 054	7 599	10 564	+ 48 911	+ 765,3	+ 2 965	+ 39,0
Andra växtslag					16 943	14 485			— 2 458	— 14,5
Helträda	259 939	230 300	206 565	181 387	143 252	157 401	— 102 538	— 39,4	+ 14 149	+ 9,9
Obrukad åkerjord	29 189	27 762	24 440	18 927	23 396	26 347	— 2 842	— 9,7	+ 2 951	+ 12,6
Summa åkerjord	3 563 424	3 575 389	3 589 972	3 566 563	3 526 546	3 487 998	— 75 426	— 2,1	— 38 548	— 1,1

Tab. N. Areal vete och råg, i hektar, åren 1927—1956

År	Höstvete	Vårvete	Höstråg	Vårråg	Summa vete	Summa råg	Summa vete och råg	Vete i % av summa vete och råg
1927	195 011	31 805	267 852	8 152	226 816	276 004	502 820	45,1
1928	195 008	31 805	268 003	8 137	226 813	276 140	502 953	45,1
1929	194 867	37 413	246 773	9 266	232 280	256 039	488 319	47,6
1930	214 365	47 205	235 203	6 193	261 570	241 396	502 966	52,0
1931	215 191	61 135	200 411	6 835	276 326	207 246	483 572	57,1
1932	213 849	64 444	204 876	6 792	278 293	211 668	489 961	56,8
1933	220 567	82 127	218 751	7 284	302 694	226 035	528 729	57,2
1934	224 444	66 002	229 006	6 794	290 446	235 800	526 246	55,2
1935	214 813	57 937	218 525	8 629	272 750	227 154	499 904	54,6
1936	211 788	69 263	202 220	12 741	281 051	214 961	496 012	56,7
1937	233 961	65 308	189 795	7 307	299 269	197 102	496 371	60,3
1938	240 460	68 014	181 569	6 558	308 474	188 127	496 601	62,1
1939	253 507	83 639	168 646	6 296	337 146	174 942	512 088	65,8
1940	216 770	91 998	163 735	7 196	308 768	170 931	479 699	64,4
1941	177 039	109 371	198 477	8 171	286 410	206 648	493 058	58,1
1942	164 009	114 535	241 236	8 263	278 544	249 499	528 043	52,8
1943	153 342	115 223	212 247	7 690	268 565	219 937	488 502	55,0
1944	190 296	83 137	195 383	6 006	273 433	201 389	474 822	57,6
1945	203 891	87 105	162 824	5 358	290 996	168 182	459 178	63,4
1946	212 323	90 477	152 595	4 143	302 800	156 738	459 538	65,9
1947	140 862	151 633	110 394	4 771	292 495	115 165	407 660	71,7
1948	172 792	142 859	155 561	4 279	315 651	159 840	475 491	66,4
1949	167 736	139 464	130 956	3 912	307 200	134 868	442 068	69,5
1950	178 219	160 940	[1]122 797	[1] 3 900	339 159	126 697	465 856	72,8
1951	147 538	176 560	93 319	3 873	324 098	97 192	421 290	76,9
1952	159 653	168 309	[2]118 819	[2] 3 873	327 962	122 692	450 654	72,8
1953	189 252	197 724	[2]128 023	[2] 3 876	386 976	131 899	518 875	74,6
1954	220 450	211 898	145 139	3 866	432 348	149 005	581 353	74,4
1955	187 713	165 024	91 092	3 420	352 737	94 512	447 249	78,9
[3]1956	255 242	141 910	123 120	4 160	397 152	127 280	524 432	75,7

[1] Fördelningen av 1950 års rågareal på höstråg och vårråg är beräknad på 1949 års totala arealinventerings uppgifter. — [2] Fördelningen av 1952 och 1953 års rågarealer på höstråg och vårråg är beräknad på 1951 års jordbruksräknings uppgifter. — [3] Arealuppgifterna detta år grunda sig på 1956 års jordbruksräkning med tillägg för de arealer, som redovisades inom storleksgruppen med högst 2 hektar åker enligt 1951 års jordbruksräkning.

efter med vissa avbrott gå tillbaka. Under år 1956 nådde dock höstveteodlingen en större areal än något tidigare år. Odlingen av vårvete däremot har växt i omfattning under hela den 30-årsperiod, tab. N omfattar, även om icke heller detta skett i oavbruten följd. Åren 1947, 1951, 1952 och 1953 upptog vårvetet en större areal än höstvetet, för vilket betingelserna voro särskilt ogynnsamma dessa år. Veteodlingen år 1956 fördelade sig med 254 700 hektar på höstvete och 140 200 hektar på vårvete vid brukningsenheter med mer än 2 hektar åker.

Brödsädsodlingens relativa andel av åkerjorden vid brukningsenheter med mer än 2 hektar åker har för hela riket ökat sedan föregående jordbruksräkning

från 11,9 till 14,9 % såsom framgår av följande tablå.

Brödsädsarealen i procent av åkerarealen vid brukningsenheter med mer än 2 hektar åker åren 1951 och 1956:

Höstvete		Vårvete		Höstråg		Vårråg		All brödsäd	
1951	1956	1951	1956	1951	1956	1951	1956	1951	1956
4,2	7,3	5,0	4,0	2,6	3,5	0,1	0,1	11,9	14,9

Fodersädsodlingen (tab. M), som sedan den första jordbruksräkningen år 1927 i stort sett varit på tillbakagång, har dock mellan åren 1951 och 1956 ökat från 909 400 till 1 066 100 hektar (17,2 %). Odlingen av de skilda slagen av fodersäd har emellertid uppvisat olika utveckling. Arealen för *korn* minskade till år 1944, då den utgjorde 91 300 hektar, men ökade därefter och uppgick år 1951 till 110 500 hektar och år 1956 till icke mindre än 241 500 hektar. Odlingen av *havre*, vårt med hänsyn till arealen viktigaste sädesslag, har efter en fortgående minskning även ökat mellan åren 1951 och 1956 från 484 800 till 532 800 hektar. Arealen för *blandsäd*, som under tidigare år undergått ökning, har däremot minskat från 314 000 hektar år 1951 till 291 800 hektar år 1956.

Kornarealens starka utökning under senare år, som haft mer eller mindre besvärliga väderleksförhållanden under såväl sådd som skörd, har i huvudsak skett på vårvetets bekostnad. Det är i första hand kornets tidigare mognad, som därvid spelat en avgörande roll.

Baljväxter odlades år 1956 på en areal av 27 700 hektar, vilket innebär en ökning i förhållande till år 1951 med 12,9 %.

Den totala *sädesarealen*, som tidigare för varje ny jordbruksräkning gått tillbaka, har dock år 1956 ökat med 19,5 %. Detta förhållande sammanhänger till stor del med att arealerna för oljeväxter minskade hösten 1955 på grund av den svåra torka, som rådde större delen av detta år, och sädesarealen i samband därmed ökade.

Sockerbetsarealen, som under år 1954 nådde sin största omfattning, c:a 59 000 hektar, uppgick år 1956 till 49 500 hektar mot 53 400 hektar år 1951. *Potatisodlingen* har något ökat, medan arealen för de mer arbetskrävande *foderrotfrukterna* ytterligare minskat.

Jämfört med förhållandena år 1951 har arealen *grönfoder av säd och baljväxter* minskat med 7 600 hektar. Arealen *vall till hö* har samtidigt nedgått med 117 200 hektar; även detta var en följd av torkan under år 1955, då särskilt vallinsådden drabbades hårt. Även arealerna för *vall till grönfoder och bete* samt *vall till fröskörd* ha minskat.

En av de största förändringarna mellan 1951 och 1956 års arealdisposition är den starka minskningen av arealen för *oljeväxter*, från 178 600 hektar 1951 till endast 30 300 hektar 1956. Orsaken till detta är, som förut nämnts, den svåra torkan under år 1955, då bl. a. stora arealer med höstsådda oljeväxter måste harvas upp och besås med höstsäd och våren 1956 med fodersäd främst korn. Odlingen av oljeväxter påbörjades i nämnvärd skala under det andra världskriget för att i då rådande avspärrningsläge öka landets fettillgångar och nådde år 1944 en areal av 47 700 hektar. Därefter har odlingen fortsatt och under vissa år även starkt utökats.

Odlingen av *köksväxter på åkern* nåd-

Tab. 0. Åkerjordens användning, i hektar, åren 1951 och 1956, länsvis, vid brukningsenheter med mer

Län	Höstvete		Vårvete		Höstråg		Korn		Havre		Bland-
	1951	1956	1951	1956	1951	1956	1951	1956	1951	1956	1951
1 Stockholms stad	71	115	116	98	—	—	20	44	114	48	223
2 Stockholms län	11 287	17 437	8 182	8 158	1 520	1 713	1 538	6 239	11 576	16 828	23 725
3 Uppsala »	10 915	21 470	13 013	11 647	1 372	1 438	3 176	7 627	7 100	14 959	31 198
4 Södermanlands »	13 152	26 301	10 619	7 386	3 085	3 046	1 798	7 070	31 828	38 431	14 545
5 Östergötlands »	24 429	44 081	21 516	16 941	6 024	10 892	5 097	13 856	22 798	33 607	31 385
6 Jönköpings »	1 991	2 631	5 529	3 820	3 359	3 644	1 067	3 577	32 336	31 497	6 234
7 Kronobergs »	846	1 033	3 782	2 257	3 185	2 923	662	1 974	22 803	22 085	4 585
8 Kalmar »	8 541	15 197	7 653	6 693	8 989	11 786	3 867	10 468	23 023	22 759	16 429
9 Gotlands »	5 395	10 086	1 450	1 489	3 088	4 905	6 808	14 545	514	625	7 257
10 Blekinge »	1 727	2 760	2 369	2 377	3 140	4 381	832	3 435	5 764	4 786	4 376
11 Kristianstads »	6 695	7 638	6 805	7 392	15 372	16 259	5 377	12 683	10 470	10 496	39 004
12 Malmöhus »	18 045	23 401	15 259	23 915	15 133	19 061	22 136	33 884	5 068	13 014	53 285
13 Hallands »	1 640	2 141	8 867	7 061	6 851	8 500	3 176	9 758	24 162	26 083	13 214
14 Göteborgs o. Bohus »	422	3 306	7 259	4 574	423	2 091	576	2 406	17 950	19 759	5 656
15 Älvsborgs »	1 998	6 415	12 152	6 402	2 578	5 284	2 214	8 484	49 338	50 929	5 109
16 Skaraborgs »	15 649	26 960	11 202	4 411	11 445	14 911	6 049	21 386	73 135	80 975	12 939
17 Värmlands »	5 811	11 224	8 795	3 511	2 431	3 185	1 811	6 626	35 679	36 167	3 244
18 Örebro »	4 835	9 988	12 144	7 142	2 429	4 168	2 840	11 292	33 318	39 566	3 100
19 Västmanlands »	9 914	16 990	13 945	12 350	1 051	1 408	2 125	8 311	29 849	37 563	13 341
20 Kopparbergs »	3 167	3 807	1 337	383	857	2 371	2 553	10 798	20 356	14 827	4 075
21 Gävleborgs »	410	1 659	2 521	2 095	114	310	4 159	11 562	19 352	11 262	6 139
22 Västernorrlands »	39	51	342	115	47	40	7 828	9 245	4 834	3 617	5 550
23 Jämtlands »	4	—	19	15	12	8	5 490	5 967	1 545	1 363	2 325
24 Västerbottens »	2	—	5	5	20	11	14 051	15 139	1 012	819	4 904
25 Norrbottens »	2	—	7	1	11	2	5 263	5 162	906	730	2 205
26 Hela riket	146 987	254 691	174 888	140 238	92 536	122 337	110 513	241 538	484 830	532 795	314 047

de en starkt ökad omfattning år 1956 jämfört med år 1951. Sålunda uppgick denna areal till 10 600 hektar mot 7 600 hektar år 1951 eller en ökning med 39,0 %.

Arealen för odling av de grödor, som i tab. M sammanfattats under rubriken *andra växtslag,* minskade däremot mellan åren 1951 och 1956 från 16 900 till 14 500 hektar (14,5 %). I 1956 års areal för andra växtslag ingå 881 hektar för *jordgubbar,* 1 292 hektar odling i *plantskolor* (exkl. trädgårdsodling), 4 658 hektar för *spånadsväxter* samt 7 654 hektar utgörande odling på åkern av frukt och bär, fröodling (annan än av timotej- och klöverfrö) samt andra specialodlingar. För år 1951 uppgingo dessa arealer till respektive 1 099, 1 360, 4 816 och 9 668 hektar.

Arealerna för såväl *helträda* som *obrukad åkerjord* ökade år 1956 i jämförelse med 1951 och tidigare år. Orsaken var dels den svåra torkan under år 1955, då bl. a. stora vallarealer måste plöjas upp och dels den, på grund av ogynnsam väderlek, försvårade och försenade vårsådden 1956. Hela den för vårsådd tillgängliga åkerarealen detta år kunde, trots ökad odling för flera grödor, icke helt utnyttjas, utan stora arealer måste antingen trädas eller ligga helt obrukade.

än 2 hektar åker

säd	Potatis		Sockerbetor		Grönfoder av säd o. baljväxter		Vall		Oljeväxter		Helträda och obrukad åkerjord		
1956	1951	1956	1951	1956	1951	1956	1951	1956	1951	1956	1951	1956	
266	23	9	—	—	19	12	676	425	1	15	78	93	1
21 650	3 326	2 977	—	—	1 475	2 080	55 636	43 535	6 246	581	13 302	15 459	2
27 668	2 210	2 043	13	—	1 680	2 093	53 290	38 608	6 498	596	14 091	15 230	3
9 606	2 635	2 343	5	—	2 214	3 322	63 002	49 385	7 699	1 054	14 714	16 184	4
26 166	3 780	3 668	1 696	—	2 938	4 421	70 857	52 438	23 108	1 870	18 091	21 705	5
7 412	4 970	5 223	9	—	3 602	3 082	58 991	56 768	1 737	372	1 931	2 224	6
5 916	4 799	5 107	73	6	2 494	1 935	41 271	40 231	630	145	2 104	2 008	7
16 104	6 499	7 004	3 075	2 725	1 894	1 953	66 305	62 919	15 009	1 744	8 348	8 699	8
4 662	1 442	1 471	2 453	3 257	318	248	27 572	27 046	17 885	3 965	5 020	6 309	9
4 738	7 249	7 900	1 071	985	700	665	19 393	18 198	4 725	172	785	1 282	10
39 994	18 000	20 572	11 454	10 343	6 060	5 107	74 877	69 346	12 589	2 112	3 034	2 995	11
51 805	8 684	10 203	32 071	31 485	11 844	10 213	78 720	69 772	41 821	9 944	4 371	4 052	12
12 469	7 742	7 509	952	747	5 510	4 629	55 030	51 458	2 710	325	2 460	2 188	13
5 275	3 205	3 151	1	—	2 168	1 721	41 345	36 098	419	149	5 040	5 071	14
5 829	5 717	5 865	12	—	4 253	3 185	98 440	92 239	2 337	637	8 877	8 059	15
11 888	5 199	5 701	555	—	8 243	7 184	120 857	105 144	12 932	3 310	19 671	19 552	16
2 544	3 602	3 858	—	—	2 570	1 810	91 158	84 485	2 184	528	12 676	12 952	17
3 100	2 746	2 649	—	—	1 873	1 620	57 699	48 731	12 041	1 553	8 050	10 147	18
12 998	1 970	1 659	0	—	1 561	1 620	59 181	45 661	7 768	954	14 949	15 340	19
3 311	2 109	2 200	—	—	2 463	1 691	55 050	44 602	125	95	4 387	5 459	20
6 516	3 118	3 254	—	—	1 344	981	66 175	60 568	101	102	1 348	2 601	21
4 517	3 550	3 736	—	—	2 576	2 299	62 852	63 191	15	29	811	1 578	22
1 566	1 702	1 834	—	—	2 873	2 556	47 269	45 562	0	—	320	691	23
3 893	3 237	3 574	—	—	4 131	3 396	94 109	94 464	1	1	882	1 338	24
1 891	1 986	2 308	—	—	1 877	1 287	63 240	66 408	—	0	1 308	2 532	25
291 784	109 500	115 818	53 440	49 548	76 680	69 110	1 522 995	1 367 282	178 581	30 253	166 648	183 748	26

Åkerjordens användning i skilda delar av landet belyses närmare av *tab. P*, där de särskilda växtslagens procentuella andel av hela åkerarealen vid bruknings-enheter med mer än 2 hektar lämnas för varje län och naturligt område. En mera överskådlig bild av åkerjordens fördelning i olika delar av landet lämnar *tab. Q*, som innehåller motsvarande procenttal för 18 större produktionsområden, till vilka likartade naturliga länsområden sammanförts. Omfattningen av produktionsområdena framgår av *tab. 8*.

Höstvetet upptog år 1956 efter den i det föregående berörda arealökningen i genomsnitt för hela landet 7,3 % av åkerarealen. Odlingen är i huvudsak lokaliserad till södra och mellersta Sveriges slättbygder och har den största omfattningen på Östgötaslätten, där den år 1956 upptog 23,1 %. Malmöhus läns slättbygd, som tidigare hade den mest omfattande höstveteodlingen, kom vid denna räkning endast upp till 9,6 %. Inom ett så nordligt område som Mälar- och Hjälmarbygden odlas höstvete i stor utsträckning (13,0 % år 1956) samt på Kalmarslätten, Öland och Gotland med respektive 11,2, 11,8 och 12,2 %, varemot odlingen år 1956 hade något mindre utbredning i västra Sveriges slättbygder och den sydsvenska mellanbygden. Genomsnittet för södra och mellersta Sveriges skogs- och dalbygder var år

Tab. P. Åkerjordens användning, i procent, inom varje län och naturligt jordbruksområde, vid brukningsenheter med mer än 2 hektar åker

Län och områden	Höstvete	Vårvete	Höstråg	Vårråg	Korn	Havre	Blandsäd	Kokärter	Foderärter och vicker	All säd till mogen skörd	Potatis	Sockerbetor	Foderrotfrukter	Grönfoder av säd och baljväxter	Vall till hö	Vall till fröskörd	Vall till grönfoder och bete	Permanent vall till bete	Oljeväxter	Spånadsväxter	Köksväxter på åkern	Övriga växtslag	Helträda	Obrukad åkerjord	Summa
Stockholms stad	10,1	8,6	—	—	3,8	4,2	23,3	0,8	0,3	51,1	0,8	—	0,2	1,0	20,5	2,2	0,9	13,7	1,3	—	0,2	0,0	5,3	2,8	100
Stockholms län	12,5	5,9	1,2	0,1	4,5	12,1	15,6	1,0	0,2	53,1	2,1	—	0,2	1,5	24,4	0,7	1,7	4,5	0,4	—	0,1	0,2	10,1	1,0	100
Uppsala län	14,6	7,9	1,0	0,1	5,2	10,2	18,9	1,7	0,2	59,8	1,4	—	0,1	1,4	20,1	0,9	1,4	4,0	0,4	0,0	0,0	0,1	10,0	0,4	100
Södermanlands län	15,7	4,4	1,8	0,0	4,2	22,9	5,7	1,5	0,4	56,6	1,4	—	0,2	2,0	21,0	1,2	1,8	5,4	0,6	0,0	0,0	0,1	9,2	0,5	100
Östergötlands län	18,6	7,2	4,6	0,1	5,8	14,2	11,0	1,8	0,3	63,6	1,5	—	0,8	1,9	17,6	1,3	1,2	2,0	0,8	0,0	0,1	0,1	8,7	0,4	100
a) Norra skogsbygden	10,2	4,2	5,8	0,1	4,4	22,6	8,0	0,9	0,1	56,3	1,9	—	0,4	2,3	24,5	1,3	1,7	2,7	0,5	—	0,1	0,1	7,5	0,7	100
b) Östgötaslätten	23,1	9,1	4,5	0,0	7,0	11,7	10,3	2,3	0,4	68,4	1,1	—	0,8	1,7	12,4	1,3	1,0	1,8	1,0	0,0	0,1	0,1	10,1	0,2	100
c) Södra skogsbygden.	8,8	3,2	4,8	0,3	3,5	14,2	18,2	0,8	0,3	54,1	3,0	—	1,0	2,2	30,0	0,7	1,2	2,0	0,4	—	0,0	0,0	4,6	0,8	100
d) Södra kustlandet	17,7	4,0	2,1	0,1	2,9	20,5	6,6	1,3	0,2	55,4	1,6	—	0,4	1,2	23,7	2,6	2,7	3,4	0,5	—	0,0	0,0	7,6	0,9	100
Jönköpings län	2,2	3,1	3,0	0,4	2,9	25,7	6,0	0,0	0,3	43,6	4,3	—	1,1	2,5	39,8	0,5	2,1	3,9	0,3	0,0	0,0	0,1	1,1	0,7	100
Kronobergs län	1,2	2,6	3,3	0,2	2,2	25,2	6,8	0,0	0,2	41,7	5,8	0,0	1,7	2,2	36,8	0,3	3,3	5,6	0,2	0,0	0,0	0,1	0,8	1,5	100
Kalmar län	8,8	3,9	6,8	0,4	6,0	13,1	9,3	0,2	0,1	48,6	4,0	1,6	1,3	1,1	27,0	0,5	3,9	4,9	1,0	0,0	0,7	0,4	3,9	1,1	100
länets norra del	8,3	5,0	3,9	0,5	2,8	22,1	6,6	0,4	0,1	49,7	2,8	—	1,0	1,1	30,1	0,7	3,7	4,4	0,5	0,0	0,0	0,1	4,9	1,0	100
b) Norra kustlandet	10,3	5,1	3,8	0,4	2,9	20,5	6,8	0,5	0,1	50,4	2,5	—	0,8	1,1	28,7	0,9	3,6	4,3	0,6	0,0	0,0	0,1	6,0	1,0	100
c) Skogsbygden	1,6	4,7	4,4	0,6	2,3	27,5	6,0	0,0	0,1	47,2	4,2	—	1,8	1,1	34,5	0,3	3,8	4,7	0,2	—	0,0	0,0	1,4	0,8	100
länets södra del	9,0	3,3	8,3	0,4	7,7	8,5	10,7	0,0	0,1	48,0	4,7	2,4	1,4	1,2	25,4	0,4	4,0	5,2	1,2	0,0	1,1	0,5	3,3	1,2	100
a) Kalmarslätten	11,2	3,2	10,5	0,1	7,6	8,5	10,8	0,0	0,1	52,0	5,1	0,5	1,5	1,3	22,5	0,5	4,8	7,4	1,2	—	0,1	0,2	2,3	0,6	100
b) Norra kustlandet	1,5	7,2	3,8	0,5	2,8	17,1	6,8	—	0,1	39,8	4,6	—	0,8	2,8	35,2	0,2	4,7	6,0	0,0	—	0,0	0,4	2,1	3,4	100
c) Skogsbygden	2,9	4,3	5,6	0,5	3,3	17,4	10,1	0,0	0,1	44,2	6,0	—	0,9	1,6	35,2	0,3	3,1	5,1	0,2	—	0,0	0,1	1,4	1,9	100
d) Öland	11,8	2,3	8,2	0,5	11,5	1,3	11,2	0,1	0,0	46,9	3,2	6,4	1,7	0,6	20,6	0,3	3,8	2,8	2,1	0,0	3,1	1,3	6,0	1,2	100
Gotlands län	12,2	1,8	5,9	0,1	17,6	0,8	5,7	0,5	0,2	44,8	1,8	3,9	2,3	0,3	23,7	0,7	3,5	4,9	4,8	0,8	0,7	0,2	6,9	0,7	100
Blekinge län	5,2	4,5	8,2	0,3	6,4	9,0	8,9	0,0	0,1	42,6	14,8	1,8	1,9	1,3	23,9	0,1	2,9	7,2	0,3	—	0,3	0,5	0,9	1,5	100
a) Skogsbygden	1,7	2,9	6,3	0,3	3,4	14,8	7,9	0,0	0,1	37,4	12,3	0,2	2,0	1,8	31,9	0,2	2,8	7,2	0,1	—	0,1	0,4	0,8	2,8	100
b) Slättbygden	7,4	5,5	9,5	0,3	8,4	5,1	9,6	0,1	0,1	46,0	16,4	3,0	1,8	0,9	18,7	0,2	2,9	7,1	0,5	—	0,4	0,5	1,0	0,6	100
Kristianstads län	3,5	3,4	7,5	0,3	5,8	4,8	18,4	0,0	0,5	44,2	9,5	4,8	2,7	2,3	22,5	0,7	3,1	5,6	1,0	0,1	0,7	1,4	0,8	0,6	100
a) Skogsbygden	0,4	1,4	3,2	0,2	2,5	8,6	20,9	0,0	0,1	37,3	9,9	1,0	2,6	1,9	32,1	0,1	4,4	8,4	0,0	—	0,1	0,7	0,4	1,1	100
b) Mellanbygden	1,9	2,7	12,5	0,4	6,0	2,3	17,4	0,0	0,3	43,5	13,8	4,3	3,0	1,8	21,6	0,3	2,8	5,4	0,5	0,0	0,4	1,7	0,4	0,5	100
c) Slättbygden	7,5	5,6	5,8	0,1	8,2	4,4	17,5	0,0	1,1	50,2	4,9	8,1	2,5	3,2	16,1	1,6	2,3	3,7	2,1	0,4	1,4	1,7	1,6	0,2	100
Malmöhus län	7,3	7,4	5,9	0,2	10,5	4,1	16,1	0,0	0,7	52,2	3,2	9,8	2,5	3,2	14,8	0,9	2,0	3,9	3,1	0,7	1,6	0,8	1,0	0,3	100
a) Skogsbygden	1,2	2,7	2,7	0,1	5,5	4,0	25,9	0,0	0,4	42,5	6,2	1,6	4,2	2,6	28,8	1,7	3,5	6,8	0,5	0,1	0,3	0,2	0,7	0,3	100
b) Mellanbygden	2,9	4,3	7,7	0,3	6,4	3,5	22,9	0,0	0,6	48,6	5,3	4,6	4,4	3,7	21,8	0,6	2,6	5,1	1,1	0,2	0,2	0,5	0,8	0,5	100
c) Slättbygden	9,6	9,1	5,7	0,1	12,7	4,3	12,4	0,0	0,8	54,7	2,0	12,7	1,6	3,1	10,6	1,0	1,6	3,2	4,1	1,0	2,3	0,9	1,0	0,2	100
Hallands län	1,5	5,1	6,1	0,2	7,0	18,7	8,9	0,1	0,6	48,2	5,4	0,5	2,6	3,3	24,7	0,6	4,9	6,7	0,2	0,6	0,4	0,3	1,1	0,5	100
a) Slättbygden	1,9	5,5	7,5	0,2	8,3	15,7	9,6	0,1	0,7	49,5	5,8	0,8	2,8	3,7	20,6	0,8	5,0	7,4	0,3	1,0	0,4	0,4	1,2	0,3	100
b) Skogsbygden	0,3	3,0	3,5	0,1	4,1	23,6	8,1	0,0	0,2	42,9	5,6	0,1	3,1	2,8	32,7	0,4	4,3	6,0	0,1	0,1	0,0	0,1	0,5	1,3	100
c) Norra Halland	1,6	6,0	4,3	0,2	6,1	23,4	7,8	0,0	0,4	49,8	3,7	—	1,4	2,4	29,0	0,5	5,5	4,9	0,1	0,0	0,5	0,4	1,5	0,3	100
Göteborgs och Bohus län	3,9	5,4	2,4	0,1	2,8	23,1	6,2	0,0	0,9	44,8	3,7	—	0,5	2,0	32,0	0,7	3,0	6,6	0,2	—	0,4	0,2	5,2	0,7	100
Älvsborgs län	3,3	3,3	2,7	0,1	4,3	26,1	3,0	0,0	0,4	43,2	3,0	—	0,5	1,6	38,0	0,9	3,8	4,5	0,3	0,0	0,0	0,1	3,3	0,8	100

länets norra del	4,5	3,3	3,0	0,1	4,8	26,6	1,9	0,0	0,5	44,7	2,1	—	0,2	1,7	35,5	1,1	4,2	4,2	0,4	0,0	0,0	0,1	4,8	1,0	100
a) Slättbygden	5,2	3,0	3,3	0,1	5,6	27,8	1,9	0,1	0,6	47,6	1,7	—	0,2	1,7	32,3	1,2	4,8	3,9	0,7	0,0	0,0	0,1	5,1	0,7	100
b) Dalbygderna	3,4	4,2	2,8	0,0	4,3	27,1	2,2	0,0	0,3	44,3	2,5	—	0,3	1,5	35,9	1,0	3,5	4,9	0,1	—	0,1	0,1	4,9	0,9	100
c) Dalslands bergsbygd	3,7	3,1	2,2	0,1	2,3	19,2	0,8	0,0	0,2	31,6	2,8	—	0,1	1,8	49,0	1,0	3,1	4,3	0,1	—	0,0	0,1	3,7	2,4	100
d) Södra höglandet	2,6	2,9	2,2	0,1	2,7	30,1	2,1	—	0,1	42,8	5,9	—	0,1	1,1	44,0	0,9	1,5	2,4	—	—	0,0	0,3	0,5	0,5	100
länets södra del	1,0	3,2	2,2	0,2	3,5	25,1	5,0	0,0	0,1	40,3	4,6	—	0,9	1,6	42,6	0,4	3,1	5,0	0,1	0,0	0,1	0,1	0,6	0,6	100
b) Dalbygderna	1,7	5,0	2,7	0,0	6,3	22,3	6,9	0,1	0,5	45,5	3,2	—	1,2	2,5	31,7	0,6	5,2	7,4	0,2	—	0,0	0,0	1,6	0,9	100
d) Södra höglandet	0,9	3,0	2,1	0,2	3,0	25,5	4,7	0,0	0,1	39,5	4,9	—	0,8	1,4	44,4	0,4	2,8	4,6	0,1	0,0	0,0	0,1	0,4	0,6	100
Skaraborgs län	8,8	1,4	4,9	0,0	7,0	26,4	3,9	0,3	0,7	53,4	1,9	—	0,5	2,3	27,0	0,8	2,5	4,1	1,1	0,0	0,0	0,1	5,9	0,4	100
a) Slättbygden	10,5	1,4	4,7	0,0	7,0	26,6	3,6	0,4	0,8	55,0	1,4	—	0,4	2,3	25,1	0,9	2,5	3,8	1,2	0,0	0,0	0,1	7,0	0,3	100
b) Falbygden	5,5	1,3	4,4	0,0	7,8	26,0	5,4	0,0	0,5	50,9	2,4	—	0,5	2,4	30,8	0,5	2,6	4,8	1,2	—	0,0	0,1	3,1	0,7	100
c) Nordöstra höglandet	5,0	1,8	6,8	0,1	4,4	25,8	2,7	0,1	0,3	47,0	2,5	—	0,3	2,8	31,1	0,7	2,2	4,9	0,4	0,0	0,0	0,4	6,5	1,2	100
d) Sydöstra höglandet	3,6	1,9	5,6	0,1	7,4	26,0	4,1	0,1	0,4	49,2	3,9	—	0,7	2,7	33,0	0,4	2,7	4,0	0,4	0,0	0,0	0,1	2,3	0,6	100
Värmlands län	6,7	2,1	1,9	0,0	4,0	21,6	1,5	0,0	0,1	37,9	2,3	—	0,1	1,1	40,3	1,2	3,4	5,4	0,3	0,0	0,1	0,2	6,3	1,4	100
a) Slättbygden	8,0	3,1	2,7	0,0	5,5	23,2	2,0	0,1	0,1	44,7	1,7	—	0,1	1,0	31,6	1,6	3,7	5,7	0,5	0,0	0,1	0,2	7,7	1,4	100
b) Centrala o. v:a Värmland	5,9	1,1	1,1	0,0	2,1	20,2	0,9	0,0	0,1	31,4	2,8	—	0,1	1,1	48,8	0,8	3,3	4,8	0,1	0,0	0,0	0,2	5,0	1,6	100
c) Bergslagen	3,1	1,5	0,6	—	4,9	18,6	2,4	0,0	0,1	31,2	2,4	—	0,1	2,0	44,9	1,0	3,5	10,3	0,6	0,0	0,0	0,1	3,0	0,9	100
d) Norra Värmland	2,6	1,0	1,2	0,0	1,5	17,7	0,5	—	0,2	24,7	5,2	—	0,1	1,6	57,9	0,2	1,0	3,0	—	—	0,0	0,1	4,9	1,3	100
Örebro län	7,1	5,0	2,9	0,1	8,0	27,9	2,2	0,5	0,2	53,9	1,9	—	0,2	1,1	25,9	1,7	2,0	4,8	1,1	0,0	0,1	0,1	6,6	0,6	100
a) Södra skogsbygden.	5,4	2,8	5,4	0,3	7,5	27,4	1,8	0,2	0,3	51,1	3,0	—	0,3	1,9	28,4	0,9	1,6	5,3	0,7	—	0,1	0,1	5,8	0,8	100
b) Slättbygden	8,6	6,6	3,0	0,1	8,3	29,6	1,9	0,7	0,3	59,1	1,4	—	0,2	0,8	20,5	2,1	1,8	4,2	1,5	0,0	0,1	0,0	8,0	0,3	100
c) Bergslagen	3,6	1,9	1,1	0,1	7,2	23,7	3,3	0,1	0,1	41,1	2,4	—	0,2	1,7	39,7	1,1	2,7	6,0	0,3	0,0	0,1	0,3	3,2	1,2	100
Västmanlands län	10,8	7,8	0,9	0,0	5,3	23,8	8,2	1,5	0,2	58,5	1,0	—	0,1	1,0	21,5	1,5	1,8	4,1	0,6	0,0	0,0	0,1	9,2	0,6	100
a) Bergslagen	4,6	2,6	0,6	0,0	3,5	28,1	4,3	0,5	0,1	44,3	1,6	—	0,1	1,4	35,1	1,5	2,5	7,3	0,2	—	0,0	0,1	4,7	1,2	100
b) Slättbygden	11,4	8,4	0,9	0,0	5,5	23,4	8,6	1,6	0,2	60,0	1,0	—	0,1	1,0	20,0	1,6	1,8	3,7	0,6	0,0	0,0	0,1	9,6	0,5	100
Kopparbergs län	4,2	0,4	2,6	0,0	12,0	16,5	3,7	0,1	0,1	39,6	2,4	—	0,2	1,9	43,2	0,5	1,7	4,2	0,1	0,0	0,0	0,1	3,7	2,4	100
a) Bergslagen	2,4	0,7	0,8	0,0	7,8	19,3	2,8	0,0	0,1	33,9	2,8	—	0,1	2,9	46,4	0,6	3,2	5,3	0,0	—	0,0	0,1	2,6	2,1	100
b) Östra Dalarne	6,2	0,5	3,0	0,0	13,3	19,6	4,7	0,2	0,1	47,6	1,9	—	0,1	1,7	35,1	0,5	1,9	5,1	0,2	0,0	0,0	0,1	5,1	0,7	100
c) Mellanbygden	1,3	0,2	2,5	0,0	11,3	10,9	2,3	0,0	0,0	28,5	3,3	—	0,5	1,6	55,4	0,5	0,8	2,3	0,0	—	0,0	0,0	1,6	5,5	100
d) Fjällbygden	—	—	—	—	2,0	4,1	0,2	—	0,1	6,4	3,8	—	0,3	8,3	75,2	0,3	0,9	2,8	—	—	0,0	0,0	0,3	1,7	100
Gävleborgs län	1,6	2,1	0,3	0,1	11,4	11,1	6,4	0,1	0,0	33,1	3,2	—	0,1	1,0	52,7	0,8	2,4	3,8	0,1	0,0	0,1	0,1	1,7	0,9	100
a) Gästrikland	2,6	3,1	0,5	0,2	7,2	15,3	5,2	0,2	0,0	34,3	3,8	—	0,1	1,5	47,5	0,7	2,8	4,9	0,2	0,0	0,1	0,1	3,0	1,0	100
b) Hälsinglands kustl.	1,4	1,8	0,2	0,0	13,6	9,4	7,3	0,0	0,0	33,7	2,8	—	0,2	0,6	54,1	0,8	2,3	3,3	0,1	0,1	0,0	0,1	1,2	0,7	100
c) Inlandet	0,2	0,2	0,2	—	11,6	8,0	5,4	0,0	0,0	25,6	3,5	—	0,1	1,3	61,3	0,8	2,1	3,3	—	0,0	0,1	0,1	0,5	1,3	100
Västernorrlands län	0,1	0,1	0,0	0,0	10,4	4,1	5,1	0,0	0,1	19,9	4,2	—	0,1	2,6	64,7	1,0	1,8	3,6	0,0	0,2	0,0	0,1	0,6	1,2	100
a) Kustlandet	0,1	0,2	0,0	0,0	11,5	4,1	5,8	0,0	0,1	21,8	4,2	—	0,1	2,0	63,0	1,2	2,0	3,8	0,0	0,2	0,1	0,1	0,5	1,0	100
b) Inlandet	0,0	0,1	0,0	0,0	8,5	4,2	3,9	0,0	0,1	16,8	4,1	—	0,1	3,7	67,5	0,6	1,4	3,2	0,0	0,1	0,0	0,1	0,8	1,6	100
c) Silurområdet	—	—	—	—	6,0	1,1	1,5	—	—	8,6	4,5	—	0,0	5,0	77,0	0,4	0,9	1,5	—	—	0,0	0,0	0,7	1,4	100
Jämtlands län	—	0,0	0,0	0,0	10,0	2,3	2,6	0,0	0,2	15,1	3,1	—	0,1	4,3	70,5	0,3	2,0	3,3	—	0,2	0,0	0,0	0,3	0,8	100
a) Silurområdet	—	0,0	0,0	0,0	12,0	2,4	3,0	0,0	0,2	17,6	3,1	—	0,1	3,1	68,5	0,3	2,3	3,7	—	0,2	0,0	0,1	0,4	0,6	100
b) Mellanbygden	—	0,0	—	0,0	7,3	3,6	2,9	0,0	0,0	13,8	3,4	—	0,1	6,9	69,1	0,2	1,3	2,8	—	0,1	0,0	0,1	0,5	1,7	100
c) Fjällbygden	—	0,0	—	—	4,8	1,1	1,2	0,0	0,0	7,1	2,8	—	0,1	6,3	78,9	0,1	1,4	2,3	—	0,0	0,0	0,0	0,1	0,9	100
Västerbottens län	—	0,0	0,0	0,0	12,3	0,7	3,2	0,0	0,0	16,2	2,9	—	0,1	2,8	71,4	0,7	2,5	2,3	0,0	0,0	0,0	0,0	0,6	0,5	100
a) Kustlandet	—	0,0	0,0	0,0	14,3	0,6	3,7	0,0	0,0	18,6	2,6	—	0,1	1,9	69,9	0,8	2,7	2,3	0,0	0,0	0,0	0,0	0,6	0,5	100
b) Inlandet	—	—	0,0	0,0	1,9	0,9	0,6	0,0	0,0	3,4	4,7	—	0,1	7,3	79,6	0,2	1,1	2,0	—	—	0,1	0,0	0,6	0,9	100
Norrbottens län	—	0,0	0,0	—	6,4	0,9	2,4	—	0,0	9,7	2,9	—	0,1	1,6	76,5	0,4	1,9	3,7	0,0	—	0,0	0,0	1,8	1,4	100
a) Kustlandet	—	0,0	0,0	—	7,5	1,0	2,8	—	0,0	11,3	2,9	—	0,1	1,5	74,6	0,5	2,0	3,9	0,0	—	0,0	0,0	1,9	1,3	100
b) Inlandet	—	—	—	—	0,3	0,4	0,2	—	0,0	0,9	2,8	—	0,1	2,0	87,4	0,0	1,3	2,7	—	—	0,0	0,0	1,1	1,7	100
Hela riket	7,3	4,0	3,5	0,1	6,9	15,3	8,4	0,5	0,3	46,3	3,3	1,4	0,9	2,0	31,4	0,9	2,5	4,4	0,9	0,1	0,3	0,3	4,5	0,8	100

Tab. Q. Åkerjordens användning, i procent, inom olika produktionsområden, vid brukningsenheter med mer än 2 hektar åker

Områden	Höstvete	Vårvete	Höstråg	Vårråg	Summa brödsäd	Korn	Havre	Blandsäd	Summa fodersäd	Baljväxter	Summa säd till mogen skörd	Potatis	Sockerbetor	Foderrotfrukter	Summa potatis och foderrotfrukter	Grönfoder av säd	Vall till hö	Vall till fröskörd	Vall till grönfoder och bete	Permanent vall till bete	Summa vall	Oljeväxter	Köksväxter på åkern	Andra växtslag	Heltråda	Obrukad åkerjord	Summa
Skåne-Hallands slättbygd.	7,5	7,6	6,1	0,1	21,3	10,7	6,9	12.8	30,4	0,9	52,6	3,5	9,2	2,1	14,8	3,2	14,0	1,0	2,5	4,2	21,7	2,8	1,7	1,8	1,2	0,2	100
Sydsvenska mellanbygden.	4,7	3,7	10,1	0,3	18,8	6,8	4,2	17,0	28,0	0,3	47,1	9,6	3,5	3,0	16,1	2,3	21,4	0,4	3,1	5,9	30,8	0,9	0,3	0,9	1,0	0,6	100
Sydsvenska höglandet.....	2,1	2,8	3,6	0,4	8,9	3,3	20,7	9,9	33,9	0,3	43,1	5,7	0,2	1,6	7,5	2,1	36,2	0,4	3,0	5,1	44,7	0,2	0,0	0,2	1,2	1,0	100
Öland och Gotland.....	12,1	2,0	6,7	0,2	21,0	15,6	0,9	7,4	23,9	0,4	45,3	2,2	4,7	2,1	9,0	0,4	22,6	0,7	3,6	4,3	31.2	3.9	1.5	1.2	6,6	0,9	100
Östsvenska dalbygden	11,3	4,9	3,5	0,3	20,0	2,9	20,5	6,7	30,1	0,8	50,9	2,4	—	0,7	3,1	1,2	28,0	1,2	3,5	4,2	36,9	0.6	0,0	0,1	6,1	1,1	100
Östgötaslätten	23,1	9,1	4,5	0,0	36,7	7,0	11,7	10,3	29,0	2,7	68,4	1,1	—	0,8	1,9	1,7	12,4	1,3	1,0	1,8	16,5	1,0	0,1	0,1	10,1	0,2	100
Västsvenska dalbygden ...	3,3	5,2	2,8	0,1	11,4	3,9	23,9	5,7	33,5	0,7	45,6	3,4	—	0,7	4,1	2,0	32,3	0,7	3,6	6,0	42,6	0,2	0,3	0,2	4,3	0,7	100
Vänerslätten	8,5	2,0	4,0	0,0	14,5	6,5	26,1	3,2	35,8	0,8	51,1	1,6	—	0,3	1,9	1,9	28,3	1,1	3,2	4,3	36,9	1,0	0,0	0,1	6,4	0,7	100
Södra Bergslagen	7,7	3,3	5,9	0,1	17,0	5,3	24,6	5,1	35,0	0,8	52,8	2,3	—	0,4	2,7	2,3	27,0	1,0	1,8	3,9	33,7	0,6	0,1	0,2	6,8	0,8	100
Mälar- och Hjälmarbygden	13,0	6,6	1,5	0,0	21,1	5,3	18,9	10,6	34,8	1,6	57,5	1,5	—	0,1	1,6	1,4	21,2	1,2	1,7	4,4	28,5	0,7	0,1	0,1	9.5	0,6	100
Västsvenska dalsjöområdet	5,5	1,4	1,3	0,0	8,2	2,2	20,1	0,9	23,2	0,1	31,5	2,8	—	0,1	2,9	1,2	48,8	0,9	3,3	4,7	57,7	0,1	0,0	0,2	4,7	1,7	100
Norra Bergslagen	3,6	1,9	0,9	0,0	6,4	6,2	23,6	3,4	33,2	0,3	39,9	2,3	—	0,1	2,4	1,8	40,0	1,1	2,8	6,8	50,7	0,2	0,0	0,2	3,5	1,3	100
Östra Dalarne—Gästrikland	4,8	1,5	2,1	0,1	8,5	11,0	18.0	4,9	33,9	0,2	42,6	2,6	—	0,1	2,7	1,6	39,8	0,6	2,3	5,0	47,7	0,2	0,0	0,1	4,3	0,8	100
Kustlandet i nedre Norrland	0,7	1,0	0,1	0,0	1,8	12,6	6,8	6,5	25,9	0,1	27,8	3,5	—	0,1	3,6	1,3	58,4	1,0	2,2	3,5	65,1	0,1	0,1	0,3	0,9	0,8	100
Kustlandet i övre Norrland	—	0,0	0,0	0,0	0,0	11,6	0,8	3,3	15,7	0,0	15,7	2,7	—	0,1	2,8	1,8	71,8	0,7	2,4	2,9	77,8	0,0	0,0	0,0	1,1	0,8	100
Nordsvenska mellanbygden	0,7	0,2	1,0	0,0	1,9	9,0	8,1	3,1	20,2	0,1	22,2	3,8	—	0,2	4,0	2,8	62,0	0,5	1,2	2,9	66,6	0,0	0,0	0 ,1	1,4	2,9	100
Jämtländska silurområdet.	—	0,0	0,0	0,0	0,0	11,8	2,3	2,9	17,0	0,2	17,2	3,1	—	0,1	3,2	3,2	68,8	0,3	2,3	3,6	75,0	—	0,0	0,3	0,4	0,7	100
Fjäll- och moränbygden...	—	0,0	0,0	0,0	0,0	2,2	1,0	0,6	3,8	0,0	3,8	3,7	—	0,1	3,8	5,7	81,4	0,1	1,2	2,3	85,0	—	0,0	0,0	0,6	1,1	100
Hela riket	7,3	4,0	3,5	0,1	14,9	6,9	15,3	8,4	30,6	0,8	46,3	3,3	1,4	0,9	5,6	2,0	31,4	0,9	2,5	4,4	39,2	0,9	0,3	0,4	4,5	0,8	100

1956 3,8 %, men Östergötlands läns södra kustland, som räknas till detta riksområde, nådde dock så högt som till 17,7 %. För Norrlands del har höstveteodlingen nämnvärd betydelse endast i det sydligaste landskapet, Gästrikland, där andelen år 1956 uppgick till 2,6 % närmast följt av Hälsinglands kustland med 1,4 %.

Vårvete odlades år 1956 på 4,0 % av hela åkerarealen. Den största odlingen uppvisade Östgötaslätten och Malmöhus läns slättbygd med vardera 9,1 % samt Västmanlands slättbygd med 8,4 %. Dessa tre områden ingå i södra och mellersta Sveriges slättbygder, där vårveteodlingen år 1956 omfattade 5,4 % av hela åkerarealen mot 3,1 % för skogs- och dalbygderna i samma delar av landet. I Norrland odlades vårvete främst i Gävleborgs län och i mindre omfattning i Västernorrlands län.

Höstrågen upptog år 1956 i genomsnitt för hela landet 3,5 % av åkerarealen. På den mera bördiga jordmånen i södra och mellersta Sverige har den i stor utsträckning fått vika för det mera givande höstvetet men på lättare och magrare jordar har höstrågen alltjämt sin givna plats. Höstrågen nådde år 1956 den största omfattningen i sydsvenska mellanbygden (10,1 %). I norra Dalarna och Norrland är odlingen av klimatiska skäl mycket liten.

Den obetydliga odlingen av *vårråg* förekommer i nämnvärd omfattning endast i sydsvenska mellanbygden, på sydsvenska höglandet och i östsvenska dalbygden, men även inom dessa områden upptog den år 1956 endast 0,3—0,4 % av hela åkerarealen. Högsta procenttalet, 0,6 %, nådde vårrågen i skogsbygden i Kalmar läns norra del.

Den för *korn* använda arealen utgjorde år 1956 i medeltal för hela riket 6,9 %. Kornodlingen har under senare år fått en allt större omfattning. Detta har, som förut nämnts, främst skett på vårvetets bekostnad. Den största odlingen av korn år 1956 förekom på Gotland (17,6 %) och Öland (11,5 %), i Malmöhus läns slättbygd (12,7 %), i Kopparbergs län (12,0 %) samt i norra Sverige, där kustlandet i Västerbottens län uppvisade det högsta procenttalet eller 14,3 %. I Norrland användes kornet fortfarande även som brödsäd.

Havreodlingen omfattade år 1956 en större andel av hela åkerarealen än något annat sädesslag (15,3 %). De största havreodlingarna, 20—30 % av åkerarealen, förekommo i västra Götaland, Jönköpings och Kronobergs län, norra delen av Kalmar län samt i större delen av Svealand. Helt obetydlig är odlingen på Öland och Gotland, i Skånes slätt- och mellanbygder samt i övre Norrland.

Blandsäd upptog år 1956 i hela landet 8,4 % av åkerarealen. I de områden, där havreodlingen har mindre omfattning, förekommer i regel i stället odling av blandsäd, såsom i Stockholms, Uppsala, Östergötlands län, vissa områden i södra delen av Kalmar län, Kristianstads och Malmöhus län. I Norrland utom Gävleborgs län är odlingen av både havre och blandsäd relativt liten. I slättbygderna inom landets södra och mellersta delar uppgick odlingen år 1956 till 10,0 %, i samma områdes skogs- och dalbygder 7,2 % samt i norra Sverige 3,8 %.

Baljväxter (kokärter samt foderärter och vicker) odlades år 1956 på endast 0,8 % av åkerarealen. Kokärter odlades i större omfattning inom det sammanhängande området Östergötlands, Södermanlands, Stockholms och Uppsala län samt slättbygden i Västmanlands län. De relativt sett största odlingarna av foderärter och vicker förekommo på slätt-

bygden i Kristianstads län, i Göteborgs och Bohus län samt på Västgötaslätten.

Sammanfattar man *all säd till mogen skörd*, upptog densamma år 1956 46,3 % av rikets hela åkerareal vid brukningsenheter med mer än 2 hektar. Den största omfattningen av sädesodlingen förekom i Stockholms, Uppsala, Södermanlands och Östergötlands län, norra kustlandet i Kalmar läns norra del, Kalmarslätten, slättbygdsområdena i Kristianstads och Malmöhus län, Skaraborgs län, Örebro läns slättbygd och södra skogsbygd samt Västmanlands läns slättbygd. Inom dessa områden nåddes år 1956 maximum på Östgötaslätten med sädesodling på 68,4 %. Med stigande latitud och höjd över havet sjunker procenten säd till mogen skörd i det inre av Svealand och norrut. I Norrbottens läns inland redovisades sålunda år 1956 endast 0,9 % av åkerarealen såsom säd till mogen skörd.

Potatis är föremål för odling inom alla delar av landet, så långt norrut som till trakterna av den yttersta odlingsgränsen. För år 1956 upptog den i genomsnitt för hela riket 3,3 % av hela åkerarealen. Då potatisodlingen främst är inriktad på att tillgodose det lokala behovet, står odlingens omfattning i närmare överensstämmelse med folkmängden i varje trakt än med åkerarealen. I områden med övervägande små brukningsenheter upptager därför potatisen i regel relativt stor areal. I de delar av Blekinge och Kristianstads län, som ha övervägande sandig jordmån, har potatisodlingen fått en mycket stor omfattning. Odlingen där utgöres emellertid till största delen av s. k. fabrikspotatis, som användes för bl. a. brännvinstillverkning och stärkelseberedning. Förutom på åkern odlas potatis även i trädgårdar vid såväl jordbruk som rena bostadslägenheter.

Sockerbetsodlingen omfattade år 1956 1,4 % av rikets hela åkerareal. Den förekommer så gott som uteslutande på de mera bördiga slättbygderna i södra Sverige och i första hand på slättbygden i Malmöhus län (12,7 % år 1956), på Öland och Gotland (4,7 %) samt i sydsvenska mellanbygden (3,5 %). På grund av att sockerfabriken i Linköping lagts ned, har sockerbetsodlingen i Östergötlands län helt upphört fr. o. m. år 1956. De i denna berättelse redovisade arealerna för odling av sockerbetor ha erhållits från Svenska Sockerfabriksaktiebolaget.

Foderrotfrukter odlades år 1956 på endast 0,9 % av hela åkerarealen. Högsta procenttalet hade Malmöhus läns mellanbygd (4,4 %) och närmast därefter kom samma läns skogsbygd (4,2 %).

Vallar till hö, grönfoder, bete och fröskörd omfattade år 1956 tillsammans 39,2 % av all åker. Vallarnas relativa omfattning tilltager i stort sett från söder mot norr. I det intensivt bedrivna jordbruket på slättbygden i Malmöhus län intaga vallarna en ganska undanträngd ställning (år 1956 16,3 %). Även Östgötaslätten hade år 1956 en relativt liten vallareal (16,5 %). Inom norra Bergslagen är vallarnas omfattning betydligt större (50,7 %) och inom fjäll- och moränbygden störst (85,0 %).

I södra Sverige fylles en icke obetydlig del av foderbehovet under sommaren genom odling av *säd till grönfoder*. På slättbygden i Skåne och Halland odlades år 1956 grönfoder på 3,2 % av hela åkerarealen. Även i övre Svealand och hela Norrland odlas grönfoder i betydlig omfattning, men där torkas det allmänt till s. k. grönfoderhö.

Odlingen av *oljeväxter*, som under år 1956 bedrevs på endast 0,9 % av hela åkerarealen, har under tidigare år haft

en betydligt större omfattning. Nedgången i odlingen under år 1956 sammanhängde, såsom förut nämnts, med den svåra torkan under sommaren och hösten 1955, då stora arealer med höstsådda oljeväxter måste harvas upp. Ursprungligen hade oljeväxterna ungefär samma utbredningsområde som sockerbetorna men med åren ha de fått ökad spridning norrut, till främst Mälar- och Hjälmarbygden. Odlingen av oljeväxter hade år 1956 den relativt största omfattningen i Gotlands och Malmöhus län med respektive 4,8 och 3,1 %.

Av *spånadsväxterna* har linet viss betydelse så långt norrut som i Hälsingland, Medelpad, Ångermanland och Jämtland. Sin relativt sett största utbredning ha spånadsväxterna dock på slättbygderna i Malmöhus och Hallands län (år 1956 i båda fallen 1,0 %) samt på Gotland (0,8 %). På Gotland avser arealen uteslutande hampa. Av hela rikets åkerareal vid brukningsenheter med mer än 2 hektar upptogo spånadsväxterna år 1956 endast 0,1 %.

Köksväxter på åkern odlas övervägande på slättbygderna och i närheten av större bebyggelsecentra. Odlingen utgjorde år 1956 0,3 % av hela åkerarealen.

Helträdan upptog år 1956 i genomsnitt för hela landet 4,5 %. Trädans omfattning är emellertid mycket växlande i olika delar av landet. I Skåne ligger numera endast någon procent av jorden i träda, men på Östgötaslätten och i Mälar- och Hjälmarbygden omkring 10 %. På sydsvenska höglandet och i Norrland är trädesbruket icke så vanligt.

IX. Husdjuren

Antal husdjur år 1956; jämförelse med föregående räkningar. Resultaten av 1956 års jordbruksräkning i vad avser antalet husdjur den 15 september 1956 vid brukningsenheter med mer än 2 hektar åker meddelas för varje kommun och församling i *tab. 5* samt, med fullständig specifikation efter uppgiftsformulärets rubriker, i sammandrag för län och naturliga jordbruksområden i *tab. 7*. Därjämte innehåller *tab. R* en sammanfattning för hela riket av antalet husdjur av olika slag vid denna jordbruksräkning i jämförelse med motsvarande uppgifter enligt räkningarna åren 1927, 1937, 1944 och 1951. I *tab. S* lämnas länssiffror för vissa viktigare djurslag vid de två senaste räkningarna. För samtliga räkningar utom 1944 års avse uppgifterna husdjursbeståndet den 15 september. År 1944 var räkningsdagen förlagd till den 1 juni. Vid jämförelse med uppgifterna för år 1944 bör denna olikhet i räkningsdatum beaktas, enär antalet av vissa djurslag, i första hand svin och höns, uppvisar väsentliga säsongvariationer. Antalet husdjur år 1944 påverkades också av då rådande speciella krisförhållanden. Såsom förut framhållits, omfatta uppgifterna om kreatursbeståndet denna gång endast antalet djur av olika slag vid brukningsenheter med mer än 2 hektar åker. Uppgifter ha sålunda ej infordrats från mindre brukningsenheter, från militära förband, polisen, ridhus, åkare m. fl., från svingårdar och hönserier samt enskilda personer utan åker men med t. ex. hushållssvin eller fjäderfä.

Av samma skäl, som förut nämnts i fråga om uppgifterna angående åkerjordens användning, ha ej heller uppgifterna om antalet husdjur vid 1956 års

Tab. R. Antal husdjur den 15 september 1956 vid brukningsenheter med mer än 2 hektar åker i jämförelse med motsvarande uppgifter åren 1927, 1937, 1944 och 1951

	15/9 1927	15/9 1937	1/6 1944	15/9 1951	15/9 1956	Ökning (+) eller minskning (—) i %	
						1927—56	1951—56
Hästar, 3 år och däröver	520 869	497 076	455 253	348 126	229 741	— 55,9	— 34,0
Unghästar, 1 och 2 år	35 718	68 282	68 163	20 739	11 955	— 66,5	— 42,4
Föl	23 401	44 968	34 562	10 800	7 552	— 67,7	— 30,1
Summa hästar	579 988	610 326	557 978	379 665	249 248	— 57,0	— 34,4
Tjurar o. oxar, 1 år o. däröver					27 796		
Stutar, kvigor o. kalvar, 1 år o. däröver, avsedda för slakt	117 137	92 784	70 853	37 267	63 194	— 22,3	+ 144,2
Kor, som kalvat endast en gång				253 384	232 097		— 8,4
Övriga kor	1687800	1 762 890	1 621 264	1225477	1 031 254	— 25,1	— 15,8
Kvigor, 1 år och däröver, avsedda för pålägg	422 407	486 679	560 031	434 590	409 064	— 3,2	— 5,9
Kalvar, under 1 år, avsedda för pålägg				310 253	271 206		— 12,6
Kalvar, under 1 år, avsedda för slakt	435 178	438 707	431 936	81 061	110 142	— 12,4	+ 35,9
Summa nötkreatur	2 662 522	2 781 060	2 684 084	2 342 032	2 144 753	— 19,4	— 8,4
Får och lamm	648 179	326 138	506 882	191 064	108 022	— 83,3	— 43,5
Getter och killingar	44 076	28 400	24 382	5 316	3 856	— 91,3	— 27,5
Fargaltar	5 034	8 256	3 600	3 739	5 381	+ 6,9	+ 43,9
Modersuggor	127 772	130 685	116 798	128 403	180 886	+ 41,6	+ 40,9
Övriga svin, 3 mån. o. däröver	605 983	610 624	379 562	625 226	683 438	+ 12,8	+ 9,3
Grisar under 3 mån.	499 641	545 951	459 294	456 943	691 094	+ 38,3	+ 51,2
Summa svin	1 238 430	1 295 516	959 254	1 214 311	1 560 799	+ 26,0	+ 28,5
Höns	4 952 372	6 226 870	4 811 998	4 878 736	3 983 519	— 19,6	— 18,3
Kycklingar (unghöns)	1 833 918	2 257 332	2 199 849	3 579 055	3 728 453	+ 103,3	+ 4,2
Summa höns o. kycklingar	6 786 290	8 484 202	7 011 847	8 457 791	7 711 972	+ 13,6	— 8,8
Summa nötkreatursenheter	3 437 325	3 479 322	3 220 664	2 798 050	2 478 515	— 27,9	— 11,4

jordbruksräkning kunnat bearbetas för att belysa husdjurens fördelning vid jordbruk av olika storlek.

I fråga om *hästarna* har den vid tidigare jordbruksräkningar tillämpade fördelningen av hingstar och valacker på olika åldrar ej genomförts. I stället redovisas hästarna denna gång, liksom vid de årliga representativa räkningarna, i följande tre grupper: a) hästar, 3 år och däröver, b) unghästar, 1 och 2 år, c) föl.

Antalet hästar ökade mellan åren 1932 och 1937 och visade därefter en tillbakagång, som till år 1944 var av mindre omfattning men fram till år 1951 reducerade häststammen med 1/3. Jämsides med den alltmer utökade traktoranvändningen och bilismens starka utveckling ha hästar, 3 år och däröver, dit de egentliga arbetshästarna höra, minskat i antal. Sedan år 1951 uppgår nedgången till 34,0 %. Antalet unghästar och föl fördubblades i det närmaste mellan åren 1927 och 1937, varefter det kraftigt reducerades, särskilt markant efter år 1944. Vid brukningsenheter med mer än 2

Tab. S. Antal husdjur år 1956 i jämförelse med år 1951 vid brukningsenheter med mer än 2 hektar åker

Län	Hästar		Nötkreatur		Får		Svin		Höns	
	1951	1956	1951	1956	1551	1956	1951	1956	1951	1956
Stockholms stad	108	42	541	214	621	238	900	1 280	894	320
Stockholms län	10 656	6 379	74 065	62 216	6 696	3 241	19 353	25 902	112 301	84 343
Uppsala »	9 410	5 281	72 284	59 459	4 712	2 057	25 771	34 705	96 614	97 789
Södermanlands »	12 302	7 142	94 805	83 658	5 090	2 219	28 349	32 811	125 556	103 697
Östergötlands »	20 728	11 815	139 036	125 638	6 267	4 059	47 625	65 100	214 770	151 791
Jönköpings »	19 349	14 695	132 394	126 753	4 975	2 572	50 334	57 867	224 153	166 736
Kronobergs »	14 301	11 515	84 090	79 360	4 394	2 439	44 905	56 651	245 532	201 136
Kalmar »	22 818	14 785	127 414	126 368	13 193	7 026	55 539	74 718	210 730	162 993
Gotlands »	8 230	3 717	34 037	39 987	37 673	31 841	24 893	36 269	214 714	167 392
Blekinge »	6 966	4 957	39 239	36 753	2 676	1 792	19 960	33 307	158 046	135 184
Kristianstads »	27 171	15 344	151 596	155 225	6 260	2 493	196 508	247 363	549 810	414 088
Malmöhus »	32 895	16 310	195 913	191 398	6 910	4 182	251 361	300 564	512 805	401 739
Hallands »	17 277	10 755	100 614	101 008	5 668	2 402	110 125	157 132	404 094	382 718
Göteborgs o. Bohus »	13 448	9 695	71 929	66 455	4 657	2 602	25 956	32 555	253 323	201 595
Älvsborgs »	27 534	19 906	152 496	142 566	6 663	3 049	61 041	82 627	342 298	289 939
Skaraborgs »	32 096	17 524	191 290	183 577	5 935	2 487	102 489	154 608	479 021	376 244
Värmlands »	15 920	11 672	91 704	76 193	9 743	5 429	26 983	25 388	156 387	133 056
Örebro »	11 003	6 867	77 623	62 987	2 216	1 397	23 849	36 371	152 137	120 728
Västmanlands »	9 306	5 807	71 904	60 943	1 893	458	23 377	28 921	109 231	93 543
Kopparbergs »	10 763	8 079	58 328	47 516	4 697	2 601	14 552	16 637	67 334	73 285
Gävleborgs »	11 972	9 249	66 805	55 000	10 073	5 734	14 731	12 259	56 739	46 000
Västernorrlands »	12 587	10 930	82 690	67 833	8 846	4 098	11 367	10 618	75 208	55 504
Jämtlands »	10 141	7 997	58 492	47 529	7 757	2 608	7 189	6 058	35 813	36 244
Västerbottens »	14 032	11 576	113 927	95 768	11 856	5 142	21 734	27 620	52 166	56 723
Norrbottens »	8 652	7 209	58 816	50 349	11 593	5 856	5 420	3 468	29 060	30 732
Hela riket	379 665	249 248	2 342 032	2 144 753	191 064	108 022	1 214 311	1 560 799	4 878 736	3 983 519

hektar åker har minskningen sålunda under perioden 1944—1951 69,3 % och under perioden 1951—1956 38,1 %. Förändringen i åldersstrukturen framgår av att det sammanlagda antalet unghästar och föl vid brukningsenheter med mer än 2 hektar åker, räknat på 100 vuxna hästar, var 22,8 år 1937 och 22,6 år 1944 men sjönk till 9,1 år 1951 och 8,5 år 1956.

I fråga om antalet *nötkreatur* föreligger icke full jämförbarhet mellan åren 1951 och 1956. För att få anslutning till de årliga representativa räkningarna ha ungdjuren vid 1956 års jordbruksräkning uppdelats i två grupper, nämligen a) kvigor, stutar och kalvar, 1 år och däröver, avsedda för slakt, b) kvigor, 1 år och däröver, avsedda för pålägg. Vid 1951 års räkning redovisades däremot samtliga kvigor som en grupp utan uppdelning, medan stutar och oxar, 1 år och däröver, sammanslogs till en gemensam grupp. En jämförelse mellan de båda åren kan därför göras blott på summan av samtliga ungdjur (för slakt och för pålägg) inklusive tjurar och oxar, 1 år och däröver.

Sedan år 1937 har hela antalet nötkreatur befunnit sig på tillbakagång och denna har fortsatt i ökad takt efter år 1944. Minskningen var under perioden 1944—1951 12,7 % och berörde alla slag av nötkreatur. Under perioden 1951—1956 var minskningen 8,4 %, men då förelåg ökning för två grupper av nöt-

kreatur, båda avsedda för slakt, nämligen kvigor, stutar och kalvar, 1 år och däröver samt kalvar, under 1 år. Denna ökning orsakades av en under senare år utökad göddjursuppfödning för större köttproduktion. Nedgången i kreatursstammen är i viss utsträckning en följd av övergång till kreaturslösa jordbruk. Den är emellertid även uttryck för en pågående rationalisering av boskapsskötseln. Besättningarnas storlek minskas genom utslagning av sämre djur, varigenom en ökad genomsnittlig mjölkavkastning per ko erhålles. En större nedslaktning än normalt på grund av dålig foderskörd under år 1955 synes vara en bidragande orsak till minskningen under år 1956.

Fåren, som gick tillbaka i antal mellan de tre första jordbruksräkningarna, ökade temporärt under krigsåren men ha därefter fortsatt att minska. Deras antal utgjorde år 1956 blott 16,7 % av fårstammen år 1927 vid brukningsenheter med mer än 2 hektar åker. Motsvarande tal för *getter* och *killingar,* som även visat en kontinuerlig nedgång i antalet, var 8,7 %.

Svinstammen har i förhållande till år 1951 och även till förkrigsperioden med maximum år 1932 ökat starkt. Ökningen från år 1951 utgjorde 28,5 % och berörde samtliga kategorier av svin.

Totala antalet *höns* och *kycklingar* minskade mellan åren 1951 och 1956 med 8,8 %. Minskningen gick ut över de äldre hönsen, medan kycklingarna och unghönsen ökade i antal (4,2 %).

Summa *nötkreatursenheter*[1], som är avsedd att utgöra ett sammanfattande uttryck för husdjursskötselns omfattning, förändrades icke nämnvärt under perioden 1927—1937. Därefter har den starkt sjunkit, från år 1944 till år 1951 med 13,1 % och från år 1951 till år 1956 med 11,4 %.

Redogörelse för varje särskilt djurslag; kön, ålder och geografisk fördelning. I det föregående har nämnts ändringen i 1956 års uppgiftsformulär i fråga om hästarnas åldersgruppering. Uppgifter om hästarnas fördelning efter ras redovisas ej i 1956 års jordbruksräkning. Det har nämligen tidigare visat sig, att uppdelningen av hästarna efter ras och ålder, vållat uppgiftslämnarna svårigheter, vilket medfört, att redovisningen härav måste betecknas såsom osäker.

För att belysa husdjurens relativa antal i olika delar av landet har antalet djur per 100 hektar reducerad jordbruksjord (åkerareal + till åkerareal omräknad ängsareal) beräknats för län, hushållningssällskapsområden och naturliga jordbruksområden. Härvid ha uppgifterna om antalet husdjur vid brukningsenheter med mer än 2 hektar åker enligt 1956 års jordbruksräkning, kompletterats med uppgifter för lägenheter och brukningsenheter med högst 2 hektar åker enligt 1951 års jordbruksräkning, dock med undantag för antalet husdjur vid såsom »annan fastighet» taxerade enheter. I *tab. T* lämnas resultaten av den sålunda beräknade relativa fördelningen av de olika slagen av husdjur.

Som framgår av denna tabell varierar det relativa antalet *hästar* betydligt mellan olika områden. Sålunda förete länen i Svealand i regel lägre relativt antal hästar än övriga län. Jönköpings, Kronobergs, Göteborgs och Bohus län, södra delen av Älvsborgs län, Kopparbergs län och de norrländska länen uppvisa de högsta talen.

Det relativt stora antalet hästar i söd-

[1] 1 nötkreatursenhet = 1 fullvuxet nötkreatur, 2 ungnöt eller kalvar, 2/3 vuxen häst, 4/3 unghästar eller föl, 4 svin, 10 får eller 12 getter. Till kaniner, fjäderfän och bisamhällen har hänsyn icke tagits.

Tab. T. Antal husdjur på 100 hektar reducerad jordbruksjord[1], inom varje län och naturligt jordbruksområde samt riksområden

Län och områden	Hästar	Nötkreatur	Därav kor	Får och lamm	Getter och killingar	Svin	Nötkreaturs-enheter
Stockholms stad	3,8	18,3	10,3	20,3	—	109,2	49,7
Stockholms län	4,4	43,2	25,6	2,3	0,0	18,2	46,1
Uppsala län	3,5	39,8	24,2	1,5	0,0	23,3	43,4
Södermanlands län	4,1	48,2	28,0	1,4	0,0	19,1	49,3
Östergötlands län	4,7	50,3	27,3	1,6	0,0	26,0	52,6
a) Norra skogsbygden	5,8	58,5	33,5	1,1	0,0	15,9	59,0
b) Östgötaslätten	3,1	39,8	20,2	1,4	0,0	26,2	41,4
c) Södra skogsbygden	9.2	80,4	46,6	3,1	—	36,9	87,0
d) Södra kustlandet	5,4	52,7	30,9	0,9	—	15,5	53,9
Jönköpings län	10,6	92,8	55,6	2,0	0,0	42,2	99,6
Kronobergs län	12,3	86,7	54,0	2,7	0,0	61,0	104,1
Kalmar län	8,1	69,4	37,8	3,9	0,0	41,0	76,2
länets norra del	8,6	71,3	41,2	4,2	0,0	30,6	77,0
b) Norra kustlandet	8,0	66,8	37,9	4,8	0,0	26,3	71,1
c) Skogsbygden	10,7	86,0	52,1	2,5	0,0	44,8	96,6
länets södra del	7,8	68,4	36,1	3,7	0,0	46,3	75,8
a) Kalmarslätten	6,1	63,2	33,1	1,5	—	55,2	71,2
b) Norra kustlandet	9,2	67,8	37,2	4,0	—	65,7	83,6
c) Skogsbygden	10,7	81,0	47,0	3,1	—	39,5	90,4
d) Öland	7.3	64,2	30,9	6,6	0,0	40,6	68,7
Gotlands län	4,3	46,9	23,2	37,5	0,0	42,5	56,0
Blekinge län	9,0	67,5	39,1	3,5	0,0	61,1	82,5
a) Skogsbygden	11,5	73,7	46,6	3,4	0,0	43,8	88,9
b) Slättbygden	7,2	63,2	34,0	3,6	0,0	73,1	78,2
Kristianstads län	6,6	67,7	32,3	1,1	0,0	107,7	87,0
a) Skogsbygden	9,8	74,2	39,8	1,9	0,0	96,0	95,8
b) Mellanbygden	6,3	67,4	30,3	0,8	0,0	112,0	86,2
c) Slättbygden	4,5	62,9	28,2	0,8	0,0	112,8	80,5
Malmöhus län	5,0	57,6	26,1	1,3	0,0	90,7	71,9
a) Skogsbygden	8,8	78,6	40,5	1,4	0,1	102,3	98,3
b) Mellanbygden	6,7	70,8	33,7	1,3	0,0	109,3	89,5
c) Slättbygden	3.8	49,9	21,4	1,3	0,0	82,1	62,0
Hallands län	7,5	70,9	38,2	1,8	0,0	109,6	93,3
a) Slättbygden	5,6	66,3	32,5	1,0	0,0	118,9	87,5
b) Skogsbygden	11,3	80,9	47,4	3,0	0,0	95,7	105,2
c) Norra Halland	9,1	74,0	46,2	3,0	—	95,3	97,7
Göteborgs och Bohus län	10.8	75,5	46,5	3,4	0,0	36,4	86,1
Älvsborgs län	9,5	70,1	46,0	1,6	0,0	40,0	82,2
länets norra del	8,2	59,3	40,1	1,7	0,0	30,1	69,4
a) Slättbygden	7,1	56,2	37,4	1,3	0,0	35,0	66,0
b) Dalbygderna	9,3	62,9	43,0	1,3	0,0	26,8	73,3
c) Dalslands bergsbygd	11,2	60,9	41,8	4,3	0,0	11,5	71,0
d) Södra höglandet	10,1	92,7	69,9	1,1	—	48,0	108,9
länets södra del	11,6	87,9	55,7	1,4	0,0	56,4	103,3
b) Dalbygderna	8,5	77,6	47,2	1.3	0,0	76,4	94,3
d) Södra höglandet	12,1	89,5	57,1	1,5	0,0	53,2	104,7

[1] Den kultiverade betesmarkens och naturliga ängens arealer reducerade efter sitt värde i förhållande till åkern (jfr sid. 18°).

TAB. T (forts.). ANTAL HUSDJUR PÅ 100 HEKTAR REDUCERAD JORDBRUKSJORD, INOM VARJE LÄN OCH NATURLIGT JORDBRUKSOMRÅDE SAMT RIKSOMRÅDEN

Län och områden	Hästar	Nötkreatur	Därav kor	Får och lamm	Getter och killingar	Svin	Nötkreatursenheter
Skaraborgs län	5,5	60,0	33,7	0,8	0,0	49,1	66,5
a) Slättbygden	4,9	53,4	31,6	0,8	0,0	49,9	62,3
b) Falbygden	6,8	69,8	37,5	0,6	0,0	54,9	77,7
c) Nordöstra höglandet	7,0	54,8	35,1	0,7	0,0	34,3	64,4
d) Sydöstra höglandet	7,1	74,2	42,4	1,2	0,0	42,7	79,9
Värmlands län	6,7	47,0	31,7	3,8	0,1	15,1	53,5
a) Slättbygden	4,4	37,7	23,4	1,9	0,0	17,2	41,7
b) Centr. o. v:a Värmland	8,5	52,7	37,7	4,2	0,0	13,2	61,6
c) Bergslagen	8,0	56,8	37,7	4,0	0,0	9,4	62,4
d) Norra Värmland	11,2	73,9	52,6	15,9	1,4	15,0	85,5
Örebro län	4,8	44,7	28,2	1,0	0,0	25,4	50,1
a) Södra skogsbygden	7,2	56,2	35,7	1,5	0,0	26,6	63,5
b) Slättbygden	3,4	39,7	24,0	0,7	0,0	28,2	44,2
c) Bergslagen	7,0	51,3	34,9	1,6	0,0	17,2	58,1
Västmanlands län	3,6	38,2	23,9	0,3	0,0	18,3	41,2
a) Bergslagen	6,2	50,5	32,2	0,7	0,0	11,0	53,7
b) Slättbygden	3,4	37,0	23,0	0,3	0,0	19,1	39,9
Kopparbergs län	9,0	55,4	40,5	3,3	0,5	17,9	66,3
a) Bergslagen	10,7	63,6	44,9	4,2	0,0	7,8	72,8
b) Östra Dalarne	6,2	46,3	32,7	2,3	0,2	23,6	55,0
c) Mellanbygden	12,1	62,0	47,2	3,4	0,5	12,6	76,4
d) Fjällbygden	17,5	121,6	91,0	17,2	5,5	3,9	136,1
Gävleborgs län	8,9	54,6	38,7	5,6	0,6	12,3	63,6
a) Gästrikland	8,0	51,2	34,9	2,6	0,1	10,4	58,0
b) Hälsinglands kustland	9,0	55,5	39,7	6,6	1,0	13,1	65,1
c) Inlandet	10,4	59,8	44,0	9,1	0,4	13,6	71,9
Västernorrlands län	11,5	80,0	58,7	4,7	1,1	12,3	88,9
a) Kustlandet	10,8	79,9	58,5	3,9	0,4	13,4	87,0
b) Inlandet	12,7	79,9	59,0	6,4	2,5	10,2	92,0
c) Silurområdet	13,8	81,5	57,7	4,3	1,2	14,5	93,5
Jämtlands län	13,0	82,4	58,3	5,1	3,7	10,1	92,8
a) Silurområdet	11,8	75,8	53,2	2,4	2,6	12,3	85,2
b) Mellanbygden	13,7	84,7	61,8	4,8	1,0	7,2	96,2
c) Fjällbygden	15,9	100,8	71,0	13,6	8,9	5,5	113,6
Västerbottens län	9,6	81,1	57,7	5,2	0,3	22,1	89,9
a) Kustlandet	8,3	75,9	53,9	2,9	0,0	24,7	83,8
b) Inlandet	15,3	105,1	75,4	16,0	1,6	10,3	117,7
Norrbottens län	9,5	67,8	50,8	10,1	0,1	4,4	75,9
a) Kustlandet	8,6	64,9	48,6	6,0	0,0	4,7	71,6
b) Inlandet	14,0	81,6	61,7	30,2	0,8	3,0	96,8
Södra och mellersta Sveriges slättbygder	4,6	50,4	27,1	2,9	0,0	50,3	58,5
Södra och mellersta Sveriges skogs- och dalbygder	9,5	72,6	44,7	2,5	0,0	43,0	83,7
Norra Sverige	10,6	73,8	53,6	6,4	1,0	13,3	83,4
Hela riket	6,9	60,4	36,1	3,2	0,2	43,0	69,6

ra och mellersta Sveriges skogs- och dalbygder och i Norrland sammanhänger med att i dessa områden åkerjorden i större utsträckning är uppdelad på mindre brukningsenheter med ofta obetydlig mekanisering. Vidare har skogsbruket i dessa områden alltjämt stort behov av hästar.

Ett mått på den egentliga hästavelns omfattning i olika delar av landet lämnas i nedanstående tablå, som anger antalet unghästar och föl på 100 vuxna hästar inom varje län år 1956 vid brukningsenheter med mer än 2 hektar åker. I genomsnitt för slättbygderna i södra och mellersta Sverige kommo 10,9 unghästar och föl på 100 vuxna hästar, för samma områdes skogs- och dalbygder var motsvarande medeltal 7,9, för norra Sverige 5,3 och för hela riket 8,5.

Län och områden	Unghästar och föl på 100 vuxna hästar
Stockholms stad	—
Stockholms län	10,5
Uppsala »	7,8
Södermanlands »	6,9
Östergötlands »	8,5
Jönköpings »	6,0
Kronobergs »	6,7
Kalmar »	11,3
Gotlands »	11,1
Blekinge »	7,5
Kristianstads »	9,9
Malmöhus »	15,9
Hallands »	7,6
Göteborgs och Bohus »	14,2
Älvsborgs »	11,3
Skaraborgs »	10,5
Värmlands »	6,5
Örebro »	5,6
Västmanlands »	5,2
Kopparbergs »	3,1
Gävleborgs »	5,1
Västernorrlands »	6,2
Jämtlands »	11,5
Västerbottens »	3,9
Norrbottens »	2,0
Södra och mellersta Sveriges slättbygder	10,9
skogs- och dalbygder	7,9
Norra Sverige	5,3
Hela riket	8,5

Hela antalet *nötkreatur* per 100 hektar reducerad jordbruksjord var enligt tab. T år 1956 i södra och mellersta Sveriges slättbygder 50,4, skogs- och dalbygder 72,6 samt i norra Sverige 73,8. En påtaglig stegring av det relativa antalet nötkreatur kan alltså iakttagas för områden, som i fråga om jordmån och klimat äro mindre gynnade. Av tabellen framgår, att ytterligheterna utgöras av å ena sidan slättbygden i Västmanlands län med 37,0 nötkreatur, varav 23,0 kor per 100 hektar jordbruksareal och å andra sidan Kopparbergs läns fjällbygd med jämförelsetalen 121,6 respektive 91,0. Dessa olikheter sammanhänga till stor del med att man i skogs- och dalbygderna samt i övriga områden med mindre gynnsamma klimatförhållanden i större utsträckning än i slättbygderna måste inrikta sig på odling av foderväxter och därpå byggd produktion av animalier. De sämre naturliga förutsättningarna för jordbruk äro också den viktigaste orsaken till att åkerjorden i dessa områden vanligen är uppdelad på ett stort antal mindre brukningsenheter. Relativt sett är därför antalet nötkreatur betydligt större på små än på stora brukningsenheter. De i tab. T angivna siffrorna för det relativa antalet nötkreatur äro dock icke användbara som uttryck för kött- och mjölkproduktionens relativa storlek i olika områden; djurens avkastning är i allmänhet större i slättbyggderna än i övriga delar av landet.

Kvigornas och kalvarnas antal i förhållande till koantalet står i visst samband med mjölkproduktionens intensitet och anges i procent för varje län vid brukningsenheter med mer än 2 hektar åker i efterföljande tablå.

I områden med högt uppdriven mjölkproduktion är omsättningen bland korna snabb, och ett stort antal ungdjur kräves för rekryteringen. Detta är i hög grad

Stockholms stad		66,9
Stockholms	län	62,5
Uppsala	»	60,0
Södermanlands	»	67,1
Östergötlands	»	76,5
Jönköpings	»	62,0
Kronobergs	»	57,3
Kalmar	»	75,7
Gotlands	»	89,2
Blekinge	»	66,2
Kristianstads	»	94,6
Malmöhus	»	107,8
Hallands	»	79,2
Göteborgs och Bohus	»	57,6
Älvsborgs	»	48,8
Skaraborgs	»	65,1
Värmlands	»	45,6
Örebro	»	54,3
Västmanlands	»	56,9
Kopparbergs	»	35,7
Gävleborgs	»	39,3
Västernorrlands	»	34,8
Jämtlands	»	38,3
Västerbottens	»	38,4
Norrbottens	»	32,2
Södra och mellersta Sveriges slättbygder		77,6
skogs- och dalbygder		58,2
Norra Sverige		36,0
	Hela riket	62,6

fallet i de skånska länen men även i flertalet andra län i Götaland och östra Svealand. Antalet kvigor och kalvar är också stort i dessa trakter, såsom tablån utvisar. I motsats härtill stå särskilt Kopparbergs län och Norrland, där omsättningen av korna sker betydligt långsammare. I genomsnitt för hela landet vid brukningsenheter med mer än 2 hektar åker svarade 62,6 kvigor och kalvar mot 100 kor, därav för slättbygderna samt skogs- och dalbygderna i södra och mellersta Sverige respektive 77,6 och 58,2 men för norra Sverige endast 36,0.

Det större antalet kor, som kalvat endast 1 gång, och kalvar, avsedda för pålägg, i södra och mellersta Sveriges slättbygder bekräftar vad ovan nämnts om starkare nyrekrytering och snabbare omsättning av kreatursstammen i detta område än i övriga delar av landet. Tablån nedan anger i procent dessa gruppers del av hela antalet kor respektive kalvar vid brukningsenheter med mer än 2 hektar åker inom de tre riksområdena och hela riket.

Sedan mitten av 1940-talet har *fårstammen* fortlöpande reducerats. Mellan de senaste två jordbruksräkningarna har tillbakagången varit synnerligen markant. Medelantalet får per 100 hektar reducerad jordbruksjord år 1956 utgjorde för hela riket 3,2. Motsvarande tal voro för slättbygderna i södra och mellersta Sverige 2,9, för skogs- och dalbygderna 2,5 och för norra Sverige 6,4. Fårskötselns relativa omfattning är sålunda mindre i södra och mellersta delarna av landet än i norra Sverige. Gotland intar emellertid en särställning i detta hänseende med ett relativt stort antal får, år 1956 37,5 per 100 hektar reducerad jordbruksareal.

Getaveln har i ännu högre grad än fåraveln reducerats i de flesta delar av landet och har numera nämnvärd betydelse endast i norra Värmland samt delar av Dalarna och Norrland.

I fråga om *svinskötselns* relativa omfattning i olika områden visar tab. T att Kristianstads, Malmöhus och Hallands

Områden	Kor			Kalvar under 1 år		
	som kalvat endast 1 gång	övriga	Summa	avsedda för pålägg	avsedda för slakt	Summa
Södra och mellersta Sveriges slättbygder	20,5	79,5	100	76,1	23,9	100
Södra och mellersta Sveriges skogs- och dalbygder	18,0	82,0	100	70,4	29,6	100
Norra Sverige	14,1	85,9	100	54,3	45,7	100
Hela riket	18,4	81,6	100	71,1	28,9	100

Tab. U. Antal brukningsenheter med mer än 2 hektar åker utan kor den 15 september 1956

Storleksgrupper efter åkerarealen	Södra och mellersta Sveriges				Norra Sverige		Hela riket	
	slättbygder		skogs- och dalbygder					
	Antal	%	Antal	%	Antal	%	Antal	%
2— 5 hektar	1 389	9,9	3 076	8,5	8 593	23,2	13 058	14,9
5— 10 »	1 048	5,4	1 654	4,3	3 496	13,8	6 198	7,4
10— 15 »	793	4,5	489	3,3	610	9,4	1 892	4,9
15— 20 »	611	4,9	237	3,6	160	9,6	1 008	4,9
20— 30 »	889	6,6	216	5,0	84	11,9	1 189	6,4
30— 50 »	1 161	12,3	150	7,3	34	19,5	1 345	11,5
50—100 »	871	19,6	106	12,0	8	16,0	985	18,3
Över 100 »	307	16,0	28	9,6	—	—	335	15,1
Summa	7 069	7,6	5 956	5,7	12 985	18,2	26 010	9,7

län skilja sig från övriga län genom avsevärt högre relativt antal svin, nämligen för år 1956 respektive 107,7, 90,7 och 109,6 svin per 100 hektar reducerad jordbruksjord. Det gynnsamma klimatet och den goda tillgången på lämpligt foder från bl. a. mejerihanteringen och den omfattande potatisodlingen, ge Skåne och Halland det stora försteget i fråga om svinskötseln. Motsvarande tal för de tre riksområdena uppgingo till 50,3 för södra och mellersta Sveriges slättbygder, 43,0 för skogs- och dalbygderna och 13,3 för norra Sverige. Svinskötseln har sålunda den största relativa omfattningen i slättbygderna i landets södra och mellersta delar i motsats till nötkreatursskötseln, som för dessa har det lägsta relativtalet.

Fjäderfäskötseln har i likhet med svinskötseln sin största relativa omfattning i Kristianstads, Malmöhus och Hallands län, men även i Götaland i övrigt bedrives fjäderfäskötsel i större skala än i Svealand och Norrland.

I tab. T redovisas även antalet *nötkreatursenheter* per 100 hektar reducerad jordbruksjord för samtliga län och naturliga områden. Norra Sverige samt skogs- och dalbygderna i södra och mellersta Sverige hade år 1956 ungefär samma relativa antal nötkreatursenheter, nämligen 83,4 respektive 83,7. I slättbygderna var antalet betydligt lägre, 58,5.

Antalet brukningsenheter utan kor. För att belysa förekomsten av antalet brukningsenheter utan kor har en särskild bearbetning utförts. Uppgifterna om antalet brukningsenheter med mer än 2 hektar åker, som ej ha kor, grunda sig på redovisningen därav i RLF:s jordbruksregister.

I *tab. U* lämnas för de tre riksområdena och hela riket det sålunda redovisade antalet brukningsenheter utan kor med fördelning på storleksgrupper dels i absoluta tal och dels i procent av hela antalet brukningsenheter med mer än 2 hektar åker.

I genomsnitt för hela riket saknades kor vid 9,7 % av samtliga brukningsenheter med mer än 2 hektar åker. Av de tre riksområdena uppvisade norra Sverige det högsta relativtalet 18,2 %. Motsvarande tal för södra och mellersta

Sveriges slättbygder samt skogs- och dalbygder voro 7,6 och 5,7 %.

Undersöker man läget i detta hänseende inom de olika storleksgrupperna, finner man för riket i dess helhet de största relativtalen i den lägsta och de tre högsta grupperna (respektive 14,9, 11,5, 18,3 och 15,1 % brukningsenheter utan kor), under det att för mellangrupperna med 5—30 hektar åker motsvarande tal är endast omkring 6 %. De tre riksområdena förete i huvudsak likartad fördelning.

Följande tablå lämnar uppgifter om det totala antalet brukningsenheter med mer än 2 hektar åker och det antal därav, som saknade kor enligt jordbruksräkningen år 1956 i jämförelse med jordbruksräkningarna 1927, 1932 och 1937 samt de totala kreatursräkningarna åren 1947, 1948 och 1949. Vid 1944 års jordbruksräkning kunde ifrågavarande uppgifter av tekniska skäl ej framräknas och de vid 1951 års räkning utförda bearbetningarna avsågo ej antalet brukningsenheter utan kor.

	Hela antalet brukningsenheter med mer än 2 hektar åker	Därav utan kor	
		Antal	%
Hela riket år			
1956	268 101	26 010	9,7
1949	282 018	19 445	6,9
1948	284 050	17 599	6,2
1947	285 828	14 282	5,0
1937	307 319	8 630	2,8
1932	307 379	8 571	2,8
1927	307 395	6 157	2,0

Det relativa antalet brukningsenheter utan kor var lika åren 1932 och 1937. Därefter ökade det kraftigt, nämligen från 2,8 % år 1937 till 9,7 % 1956. I absoluta tal innebär denna utveckling en ökning från c:a 8 600 till c:a 26 000 brukningsenheter med mer än 2 hektar åker, som ej hade kor.

TABELLER

Tables

Tab. 1. Den totala landarealens fördelning på ägoslag och arrenderad åkerjord; summa åkerjord och antal brukningsenheter med mer än 2 hektar åker, fördelat på storleksgrupper, år 1956 inom varje kommun och församling

Distribution of the total land area by land use and leased arable land; arable land and holdings with more than 2 hectares arable land by size groups, in each commune and parish

»Summa landareal» redovisas för varje kommun och församling med hela landarealen enligt den officiella statistiken den 1 januari 1956. Arealen »Övrig mark» utgör skillnaden mellan »Summa landareal» och de redovisade arealerna för »Åker» t. o. m. »Skogsmark». Överensstämmelse föreligger icke alltid mellan hela landarealen enligt den officiella statistiken och summan av de vid jordbruksräkningen redovisade arealerna av olika ägoslag. I dylika fall saknas i tabellen areal för »Övrig mark» eller är densamma alltför liten. I enstaka fall har även arealen för »Skogsmark» måst minskas något, för att överensstämmelse med den officiellt uppgivna hela landarealen skall erhållas.

I motsats till 1951 års allmänna jordbruksräkning, som var total, begränsades 1956 års räkning till att omfatta endast brukningsenheter med mer än 2 hektar åker. Denna tabell grundar sig emellertid på RLF:s jordbruksregister, som efter särskild granskning bl. a. använts som material till 1956 års jordbruksräkning. Storleksgrupperna med högst 2 hektar åker redovisas enligt detta register med begränsning till sådana brukningsenheter, som taxerats såsom jordbruk. Då 1951 års och tidigare allmänna jordbruksräkningar även omfattade såsom »annan fastighet» taxerade jordbruk, föreligger sålunda i tab. 1, 2 och 8 ej full jämförbarhet mellan de båda räkningarna i fråga om den totala åkerarealen. Hela arealen vid såsom »annan fastighet» taxerade enheter ingår i denna tabell under rubriken »Övrig mark». För texttablå på sid. 9° har en approximativ beräkning gjorts av åkerarealen vid annan fastighet, som möjliggör bättre jämförbarhet med tidigare jordbruksräkningar.

Full överensstämmelse råder icke mellan tabellens areal- och antalsuppgifter. Då brukningsenhet är belägen inom mer än en kommun, redovisas arealerna fördelade på de olika kommunerna, medan brukningsenheten hänföres till den kommun, där brukningscentrum är beläget.

Län, kommun, församling och områdesbeteckning[1]	Ägoslag, hektar					Summa landareal, hektar	Arrenderad åkerjord, hektar	Summa åkerj. vid brukn.-enh. med mer än 2 ha åker, hektar	Antal brukningsenheter med åkerareal, i hektar, om								Summa brukn.-enheter m. mer än 2 hektar åker
	Åker	Kultiverad betesmark	Naturlig äng	Skogsmark	Övrig mark				2—5	5—10	10—15	15—20	20—30	30—50	50—100	över 100	
Stockholms stad	1 141	18	106	1 212	15 801	18 278	1 044	1 141	3	3	—	1	2	3	11	—	23
Stockholms län	139 944	7 263	12 279	373 263	212 801	745 550	58 382	139 111	788	984	962	792	860	575	385	186	5 532
Landsbygd	135 495	6 951	11 854	360 061	192 331	706 692	56 495	134 744	726	933	942	772	848	563	372	178	5 334
Frösåker	10 268	637	3 545	48 611	13 655	76 716	3 155	10 138	124	162	129	126	81	29	5	6	662
Forsmarks förs.	375	42	222	6 360	2 023	9 022	76	373	7	12	5	2	—	1	—	1	28
Valö »	2 474	119	574	10 489	2 491	16 147	600	2 455	22	38	35	35	18	11	—	1	160
Börstils »	4 076	263	2 019	10 687	4 356	21 401	1 202	3 982	66	78	48	58	40	10	—	1	301
Hökhuvuds »	1 706	59	283	7 822	1 148	11 018	533	1 698	16	9	20	10	14	5	5	2	81
Hargs »	1 637	154	447	13 253	3 637	19 128	744	1 630	13	25	21	21	9	2	—	1	92
Väddö	3 020	—	611	10 385	5 265	19 281	1 554	2 957	39	27	32	37	28	15	4	—	182
Björkö-Arholma förs.	435	—	168	2 520	1 619	4 742	281	417	13	6	3	9	3	1	—	—	35
Väddö »	2 585	—	443	7 865	3 646	14 539	1 273	2 540	26	21	29	28	25	14	4	—	147

Häverö	5 439	452	589	24 797	8 938	40 215	1 565	5 358	61	84	78	46	43	12	7	4	335
Singö förs.	335	3	49	1 685	1 455	3 527	53	318	9	13	13	—	1	—	—	—	36
Häverö »	1 865	158	172	8 421	4 001	14 617	613	1 847	22	32	30	20	18	4	3	—	129
Edebo »	2 083	219	287	8 899	2 152	13 640	572	2 057	22	21	27	15	10	5	3	3	106
Ununge »	1 156	72	81	5 792	1 330	8 431	327	1 136	8	18	8	11	14	3	1	1	64
Knutby	6 613	330	568	26 398	5 018	38 927	2 631	6 597	24	55	71	55	59	22	13	6	305
Edsbro förs.	1 719	69	91	6 913	1 364	10 156	813	1 712	12	8	27	21	23	7	1	—	99
Knutby »	2 422	165	283	9 201	1 368	13 439	1 118	2 420	7	20	17	15	15	8	7	4	93
Bladåkers »	962	73	113	6 199	1 694	9 041	393	959	4	17	19	8	3	—	—	2	53
Faringe »	1 510	23	81	4 085	592	6 291	307	1 506	1	10	8	11	18	7	5	—	60
Almunge	2 999	171	81	10 017	3 080	16 348	2 016	2 987	4	20	27	37	24	10	6	3	131
Sjuhundra	7 212	447	352	19 102	3 933	31 046	2 189	7 185	18	44	54	46	60	31	16	8	277
Fasterna förs.	1 869	111	117	6 740	1 261	10 098	497	1 866	11	24	16	15	13	6	3	2	90
Rimbo »	1 532	93	140	4 294	1 066	7 125	570	1 523	4	13	21	11	15	3	3	2	72
Rö »	945	87	27	2 683	536	4 278	294	940	—	2	—	3	7	3	4	2	21
Skederids »	1 337	75	46	3 094	532	5 084	368	1 334	1	4	8	6	9	6	5	1	40
Husby-Sjuhundra »	1 529	81	22	2 291	538	4 461	460	1 522	2	1	9	11	16	13	1	1	54
Lyhundra	11 067	551	591	23 033	5 995	41 237	3 994	11 024	32	50	95	87	99	65	25	8	461
Malsta förs.	565	12	13	737	164	1 491	120	565	—	1	8	2	2	4	3	—	20
Lohärads »	1 498	117	73	3 365	680	5 733	637	1 493	6	6	10	14	14	12	1	1	64
Estuna »	2 296	99	92	2 761	624	5 872	980	2 287	4	8	5	16	20	12	6	4	75
Söderby-Karls »	2 720	85	92	6 804	1 061	10 762	894	2 716	5	13	22	21	26	16	7	2	112
Roslags-Bro »	3 097	166	217	6 054	1 507	11 041	1 115	3 082	9	12	32	27	29	15	8	1	133
Vätö »	891	72	104	3 312	1 959	6 338	248	881	8	10	18	7	8	6	—	—	57
Frötuna	2 750	130	531	9 531	5 925	18 867	1 020	2 725	24	35	44	20	28	5	4	2	162
Rådmansö förs.	1 176	59	384	3 864	3 648	9 131	534	1 157	14	23	21	11	9	4	1	—	83
Frötuna »	1 574	71	147	5 667	2 277	9 736	486	1 568	10	12	23	9	19	1	3	2	79
Blidö	481	69	50	1 494	4 738	6 832	176	408	20	12	8	3	2	—	—	—	45
Roslags-Länna	4 419	246	356	15 341	5 427	25 789	2 257	4 407	18	42	64	33	42	21	6	2	228
Länna förs.	2 310	85	163	7 974	2 818	13 350	954	2 302	9	28	28	19	19	12	3	1	119
Roslags-Kulla »	592	112	59	2 290	1 124	4 177	508	592	2	2	10	3	5	2	—	1	25
Riala »	1 517	49	134	5 077	1 485	8 262	795	1 513	7	12	26	11	18	7	3	0	84
Knivsta	6 957	265	445	10 299	2 555	20 521	2 640	6 935	18	21	25	35	40	39	23	11	212
Lagga förs.	1 741	67	68	2 189	475	4 540	634	1 740	4	3	6	8	18	14	4	1	58
Alsike »	1 039	2	81	2 037	463	3 622	616	1 026	7	7	4	8	3	4	3	1	37
Vassunda »	1 583	41	173	993	446	3 236	366	1 583	—	—	4	4	1	10	8	4	31
Knivsta »	1 223	64	99	2 233	651	4 270	538	1 215	6	10	8	7	9	3	4	2	49
Östuna »	1 371	91	24	2 847	520	4 853	486	1 371	1	1	3	8	9	8	4	3	37

[1] Stockholms stad och Stockholms län äro icke uppdelade på naturliga jordbruksområden.

TAB. 1 (forts.). DEN TOTALA LANDAREALENS FÖRDELNING PÅ ÄGOSLAG OCH ARRENDER ÄN 2 HEKTAR ÅKER, FÖRDELAT PÅ STORLEKSGRUPPER, ÅR 1956 INOM VARJE

Län, kommun, församling och områdesbeteckning	Ägoslag, hektar					Summa landareal, hektar	Arrenderad åkerjord, hektar	Summa åkerj. vid brukn.-enh. med mer än 2 ha åker, hektar	Antal brukningsenheter med åkerareal, i hektar, om								Summa brukn.-enheter m. mer än 2 hektar åker
	Åker	Kultiverad betesmark	Naturlig äng	Skogsmark	Övrig mark				2—5	5—10	10—15	15—20	20—30	30—50	50—100	över 100	
Skepptuna	9 368	341	361	15 377	3 224	28 671	4 492	9 360	16	38	44	40	71	55	38	8	310
Husby-Långhundra förs.	2 020	83	113	4 626	1 010	7 852	1 116	2 020	5	9	18	20	16	13	6	—	87
Gottröra »	1 388	106	23	3 095	506	5 118	486	1 386	1	7	10	3	7	4	7	2	41
Närtuna »	1 790	45	51	2 736	556	5 178	1 023	1 788	4	15	6	3	16	11	6	2	63
Skepptuna »	1 942	61	30	1 562	296	3 891	644	1 941	3	1	5	8	13	15	7	3	55
Lunda »	1 221	25	72	1 881	400	3 599	749	1 219	3	2	1	3	8	5	8	1	31
Vidbo »	1 007	21	72	1 477	456	3 033	474	1 006	—	4	4	3	11	7	4	—	33
Märsta	5 878	290	183	7 364	3 153	16 868	2 171	5 869	2	11	13	15	33	25	31	7	137
Odensala förs.	2 104	76	58	2 822	1 016	6 076	846	2 103	—	4	9	6	16	12	11	1	59
Husby-Ärlinghundra förs.	1 377	57	64	1 678	535	3 711	805	1 372	1	2	1	3	9	6	8	2	32
Skånela »	1 402	114	38	1 858	364	3 776	319	1 399	1	4	1	4	4	4	6	3	27
Norrsunda »	995	43	23	1 006	1 238	3 305	201	995	—	1	2	2	4	3	6	1	19
Upplands-Väsby	2 372	132	147	3 416	1 754	7 821	932	2 364	20	3	6	1	2	9	8	8	57
Eds förs.	893	41	96	1 780	525	3 335	264	891	4	1	4	—	1	3	—	5	18
Hammarby »	832	62	26	689	524	2 133	296	832	—	—	—	1	—	2	4	3	10
Fresta »	647	29	25	947	705	2 353	372	641	16	2	2	—	1	4	4	—	29
Vallentuna	5 585	114	284	6 743	2 651	15 377	2 397	5 567	21	14	19	22	23	35	26	6	166
Vallentuna förs.	2 243	51	130	2 558	1 460	6 442	902	2 227	18	8	5	7	5	16	10	2	71
Markims »	1 034	13	78	1 163	257	2 545	382	1 032	1	—	3	3	3	4	6	3	23
Orkesta »	830	36	21	922	406	2 215	383	830	1	3	3	1	2	2	6	1	19
Frösunda »	1 478	14	55	2 100	528	4 175	730	1 478	1	3	8	11	13	13	4	—	53
Össeby	4 727	278	224	11 447	3 910	20 586	2 022	4 726	6	9	16	15	22	28	20	9	125
Kårsta förs.	1 283	64	16	3 289	1 080	5 732	501	1 282	3	1	3	5	7	10	5	1	35
Vada »	625	6	95	1 020	275	2 021	352	625	1	2	3	2	3	5	3	—	19
Össeby-Garns »	2 210	182	77	6 265	2 308	11 042	818	2 210	2	5	10	7	6	11	10	6	57
Angarns »	609	26	36	873	247	1 791	351	609	—	1	—	1	6	2	2	2	14
Täby köping	1 307	116	79	2 160	2 379	6 041	471	1 307	1	2	2	—	3	5	5	3	21
Österåker	3 144	273	300	10 778	6 645	21 140	2 152	3 133	12	19	13	12	14	24	5	7	106
Östra Ryds förs.	1 111	170	91	4 161	1 562	7 095	1 078	1 111	1	3	1	2	5	6	3	3	24
Österåkers »	2 033	103	209	6 617	5 083	14 045	1 074	2 022	11	16	12	10	9	18	2	4	82

Ljusterö	1 070	66	73	3 884	4 694	9 787	622	1 062	15	19	16	8	11	5	1	—	75
Djurö	527	9	72	2 878	14 129	17 615	196	461	38	20	6	1	2	—	—	—	67
Möja förs.	118	2	42	1 148	4 294	5 604	28	77	14	2	1	—	—	—	—	—	17
Djurö »	334	4	20	1 078	6 487	7 923	135	311	21	16	3	—	2	—	—	—	42
Nämdö »	75	3	10	652	3 348	4 088	33	73	3	2	2	1	—	—	—	—	8
Värmdö	2 151	95	75	6 412	7 300	16 033	665	2 150	17	14	5	10	5	6	6	6	69
Gustavsberg	792	44	33	3 875	5 459	10 203	234	790	8	4	5	1	4	3	2	1	28
Ingarö förs.	527	19	19	2 688	4 093	7 346	192	525	8	3	5	1	4	1	2	—	24
Gustavsbergs »	265	25	14	1 187	1 366	2 857	42	265	—	1	—	—	—	2	—	1	4
Boo	122	2	3	553	2 845	3 525	41	122	—	1	—	—	1	2	—	—	4
Stocksunds köping	7	—	—	—	295	302	7	7	—	—	—	—	—	—	—	—	—
Danderyds köping	132	1	—	311	819	1 263	77	132	—	—	—	—	3	—	—	—	3
Sollentuna köping	865	24	89	1 861	2 288	5 127	560	863	6	6	2	1	1	—	4	3	23
Järfälla	669	82	58	2 440	2 326	5 575	302	669	6	1	—	—	2	1	3	2	15
Färingsö	3 137	81	359	2 250	2 389	8 216	1 320	3 124	27	22	18	13	17	12	15	3	127
Hilleshögs förs.	484	11	55	517	406	1 473	137	484	—	3	5	5	3	—	1	2	19
Skå »	818	10	62	457	569	1 916	465	811	10	6	4	3	6	3	6	—	38
Sånga »	1 036	54	118	779	700	2 687	306	1 032	10	3	1	2	4	3	6	1	30
Färentuna »	799	6	124	497	714	2 140	412	797	7	10	8	3	4	6	2	—	40
Ekerö	4 010	119	262	5 284	3 704	13 379	2 314	3 988	16	27	23	8	12	10	19	7	122
Munsö förs.	1 124	11	93	952	681	2 861	539	1 119	5	7	9	5	2	—	5	1	34
Adelsö »	847	49	15	1 707	641	3 259	437	832	10	14	5	2	6	3	4	—	44
Ekerö »	1 308	39	124	1 315	1 584	4 370	714	1 306	1	5	9	1	4	5	3	5	33
Lovö »	731	20	30	1 310	798	2 889	624	731	—	1	—	—	—	2	7	1	11
Huddinge	1 166	88	20	3 532	8 513	13 319	896	1 166	5	7	3	2	7	4	6	2	36
Botkyrka	1 518	75	113	3 222	3 395	8 323	944	1 516	3	3	—	2	—	3	5	6	22
Salem	1 101	133	126	3 099	1 932	6 391	841	1 100	6	7	4	3	1	—	4	4	29
Grödinge	2 707	91	144	6 463	1 776	11 181	1 153	2 703	3	11	10	2	12	9	6	6	59
Östertälje	1 520	82	10	3 286	1 443	6 341	462	1 518	1	7	7	3	3	5	3	5	34
Östertälje förs.	591	26	1	1 289	473	2 380	182	591	1	2	2	3	—	1	2	2	13
Tveta »	929	56	9	1 997	970	3 961	280	927	—	5	5	—	3	4	1	3	21
Turinge	1 992	94	179	6 495	1 976	10 736	945	1 984	6	15	10	12	8	5	10	2	68

TAB. 1 (forts.). DEN TOTALA LANDAREALENS FÖRDELNING PÅ ÄGOSLAG OCH ARRENDER ÄN 2 HEKTAR ÅKER, FÖRDELAT PÅ STORLEKSGRUPPER, ÅR 1956 INOM VARJE

Län, kommun, församling och områdesbeteckning[1]	Ägoslag, hektar					Summa landareal, hektar	Arrenderad åkerjord, hektar	Summa åkerj. vid brukn.-enh. med mer än 2 ha åker, hektar	Antal brukningsenheter med åkerareal, i hektar, om								Summa brukn.-enheter m. mer än 2 hektar åker
	Åker	Kultiverad betesmark	Naturlig äng	Skogsmark	Övrig mark				2—5	5—10	10—15	15—20	20—30	30—50	50—100	över 100	
Järna	4 709	211	230	10 151	4 264	19 565	1 514	4 696	24	24	9	18	16	12	18	12	133
Vårdinge förs.	1 923	105	65	5 223	1 938	9 254	568	1 913	16	7	4	7	5	3	10	4	56
Överjärna »	1 467	35	86	2 586	1 643	5 817	710	1 464	7	17	5	9	11	6	4	2	61
Ytterjärna »	1 319	71	79	2 342	683	4 494	236	1 319	1	—	—	2	—	3	4	6	16
Sorunda	4 482	163	135	8 148	3 927	16 855	1 778	4 468	15	22	39	33	34	16	11	5	175
Ösmo	3 101	273	179	8 144	5 575	17 272	836	3 098	14	26	12	4	15	12	6	6	95
Torö förs.	261	14	9	887	1 743	2 914	35	260	1	4	1	1	1	—	—	1	9
Ösmo »	2 840	259	170	7 257	3 832	14 358	801	2 838	13	22	11	3	14	12	6	5	86
Västerhaninge	3 042	221	121	6 795	5 850	16 029	1 138	3 024	29	17	14	7	10	19	3	5	104
Västerhaninge förs.	2 639	170	50	5 606	3 508	11 973	899	2 621	20	13	11	5	8	16	2	5	80
Muskö	403	51	71	1 189	2 342	4 056	239	403	9	4	3	2	2	3	1	—	24
Österhaninge	2 314	101	65	6 759	6 194	15 433	1 398	2 305	10	20	12	9	7	6	5	5	74
Dalarö	454	54	211	5 357	7 773	13 849	195	454	10	9	6	5	—	2	1	—	33
Utö förs.	106	25	27	1 801	2 612	4 571	54	106	2	1	—	1	—	2	—	—	6
Ornö »	259	29	184	3 025	3 798	7 295	141	259	6	7	6	3	—	—	1	—	23
Dalarö »	89	—	—	531	1 363	1 983	—	89	2	1	—	1	—	—	—	—	4
Tyresö	301	—	—	2 569	4 020	6 890	223	297	7	3	1	—	3	1	2	—	17
Saltsjöbadens köping	—	—	—	—	1 200	1 200	—	—	—	—	—	—	—	—	—	—	—
Städer	4 449	312	425	13 202	20 470	38 858	1 887	4 367	62	51	20	20	12	12	13	8	198
Nynäshamn	48	11	—	270	1 193	1 522	—	48	—	—	1	1	—	—	—	—	2
Södertälje	675	31	2	1 289	2 099	4 096	430	671	1	1	1	—	2	3	1	2	11
Nacka	193	44	22	1 911	2 647	4 817	48	193	1	—	—	1	—	—	—	1	3
Sundbyberg	61	6	6	140	469	682	61	61	—	1	—	—	—	1	—	—	2
Solna	51	2	2	186	1 710	1 951	51	51	2	—	—	1	—	1	—	—	4
Djursholm	80	—	—	—	964	1 044	—	80	—	—	—	—	—	—	1	—	1

Lidingö	306	—	12	36	2 719	3 073	306	306	—	1	—	—	—	—	2	1	4
Vaxholm	63	—	13	176	1 357	1 609	39	61	—	—	—	1	2	—	—	—	3
Norrtälje	189	15	11	120	1 008	1 343	112	184	4	2	—	1	—	1	1	—	9
Östhammar	—	—	—	20	135	155	—	—	—	—	—	—	—	—	—	—	—
Öregrund	773	99	220	6 629	5 507	13 228	108	706	52	44	9	2	—	1	—	—	108
Öregrunds förs.	12	—	5	158	365	540	4	12	4	—	—	—	—	—	—	—	4
Gräsö »	761	99	215	6 471	5 142	12 688	104	694	48	44	9	2	—	1	—	—	104
Sigtuna	2 010	104	137	2 425	662	5 338	732	2 006	2	2	9	13	8	5	8	4	51
Sigtuna förs.	1 290	72	95	1 652	323	3 432	448	1 288	2	1	5	10	5	1	3	4	31
Haga »	720	32	42	773	339	1 906	284	718	—	1	4	3	3	4	5	—	20
Uppsala län	147 253	4 086	11 495	289 003	73 408	525 245	52 004	146 641	575	724	830	827	992	865	377	162	5 352
Landsbygd	141 977	3 983	11 217	286 009	68 147	511 333	49 156	141 383	557	701	806	811	966	827	356	157	5 181
Åsunda	11 674	154	792	7 201	1 816	21 637	3 124	11 670	10	18	21	40	78	81	36	14	298
Enköpings-Näs förs.	1 299	5	136	1 293	234	2 967	169	1 299	1	2	—	2	3	2	2	4	16
Teda »	766	21	85	749	83	1 704	324	766	—	—	1	1	7	4	1	2	16
Svinnegarns »	1 221	10	90	408	142	1 871	240	1 221	1	2	3	2	4	6	2	3	23
Tillinge »	3 342	52	208	2 059	666	6 327	924	3 339	5	7	12	19	24	27	9	3	106
Breds »	1 470	43	124	1 051	156	2 844	455	1 470	1	3	3	6	11	10	5	1	40
Sparrsätra »	1 980	8	71	974	231	3 264	761	1 979	2	4	1	5	14	18	11	—	55
Vårfrukyrka »	1 596	15	78	667	304	2 660	251	1 596	—	—	1	5	15	14	6	1	42
Södra Trögd	8 091	247	343	7 879	2 154	18 714	3 321	8 083	6	15	23	26	41	58	33	9	211
Boglösa förs.	1 831	92	40	1 160	328	3 451	721	1 831	1	8	7	10	17	15	5	1	64
Lillkyrka »	810	18	87	553	71	1 539	328	810	—	—	1	1	—	4	4	2	12
Vallby »	1 449	47	34	1 707	402	3 639	674	1 449	2	3	8	7	10	13	4	1	48
Kungs-Husby »	1 324	17	62	1 961	324	3 688	449	1 322	—	1	3	5	2	14	6	2	33
Torsvi »	432	13	48	916	269	1 678	220	428	3	1	2	—	1	1	2	1	11
Veckholms »	2 245	60	72	1 582	760	4 719	929	2 243	—	2	2	3	11	11	12	2	43
Norra Trögd	9 596	133	640	5 584	1 699	17 652	3 940	9 594	9	18	23	30	41	75	31	16	243
Hacksta förs.	936	17	92	414	173	1 632	271	936	3	1	—	2	5	4	3	3	21
Löts »	1 419	40	81	505	181	2 226	549	1 419	—	1	7	4	7	9	1	4	33
Villberga »	1 960	19	60	440	269	2 748	725	1 960	—	2	—	9	10	23	5	2	51
Husby-Sjutolfts »	1 480	28	222	812	270	2 812	707	1 480	1	1	4	4	5	12	4	3	34
Litslena »	2 738	15	166	2 784	651	6 354	1 074	2 736	5	11	9	6	10	21	15	2	79
Härkeberga »	1 063	14	19	629	155	1 880	614	1 063	—	2	3	5	4	6	3	2	25

[1] Uppsala län är icke uppdelat på naturliga jordbruksområden.

TAB. 1 (forts.). DEN TOTALA LANDAREALENS FÖRDELNING PÅ ÄGOSLAG OCH ARRENDER ÄN 2 HEKTAR ÅKER, FÖRDELAT PÅ STORLEKSGRUPPER, ÅR 1956 INOM VARJE

Län, kommun, församling och områdesbeteckning	Ägoslag, hektar					Summa landareal, hektar	Arrenderad åkerjord, hektar	Summa åkerj. vid brukn.-enh. med mer än 2 ha åker, hektar	Antal brukningsenheter med åkerareal, i hektar, om								Summa brukn.-enheter m. mer än 2 hektar åker
	Åker	Kultiverad betesmark	Naturlig äng	Skogsmark	Övrig mark				2—5	5—10	10—15	15—20	20—30	30—50	50—100	över 100	
Upplands-Bro	7 378	485	355	12 811	2 811	23 840	1 828	7 373	12	12	19	17	8	18	11	25	122
Bro och Låssa förs.	2 327	143	149	4 005	961	7 585	614	2 325	4	4	6	2	2	6	5	8	37
Stockholms-Näs »	956	88	91	1 564	387	3 086	316	956	1	1	1	—	1	1	2	4	11
Västra Ryds »	1 220	63	65	2 818	416	4 582	350	1 218	1	2	3	3	2	2	1	5	19
Håbo-Tibble »	1 214	65	9	2 053	535	3 876	290	1 213	3	4	2	7	3	7	2	1	29
Håtuna »	1 661	126	41	2 371	512	4 711	258	1 661	3	1	7	5	—	2	1	7	26
Håbo	5 163	169	496	6 650	1 526	14 004	2 181	5 159	8	16	5	8	21	21	16	13	108
Kalmar förs.	1 032	29	20	962	349	2 392	592	1 032	2	4	1	1	7	4	5	2	26
Yttergrans »	417	11	11	478	276	1 193	337	415	2	—	—	2	1	2	1	1	9
Övergrans »	2 121	107	161	2 876	398	5 663	427	2 119	4	7	2	2	7	8	7	7	44
Häggeby »	840	17	60	1 010	199	2 126	423	840	—	2	2	1	3	3	1	2	14
Skoklosters »	753	5	244	1 324	304	2 630	402	753	—	3	—	2	3	4	2	1	15
Lagunda	11 970	149	519	7 979	2 528	23 145	4 972	11 964	11	19	32	27	54	75	53	15	286
Holms förs.	513	—	42	204	170	929	60	513	—	1	—	1	—	1	—	1	4
Fittja »	668	2	62	252	95	1 079	245	666	1	2	5	2	4	4	3	—	21
Kulla »	861	9	17	309	96	1 292	675	861	2	—	2	—	2	5	6	1	18
Hjälsta »	1 372	15	82	326	258	2 053	360	1 370	1	1	2	2	16	13	3	1	39
Giresta »	1 354	39	49	497	64	2 003	189	1 354	—	1	1	3	2	5	6	3	21
Fröslunda »	877	22	15	321	226	1 461	343	877	1	1	3	1	3	6	2	3	20
Biskopskulla »	1 521	16	43	580	193	2 353	595	1 519	2	1	4	6	7	7	7	2	36
Långtora »	1 467	8	15	334	420	2 244	720	1 467	—	3	—	4	3	12	12	—	34
Nysätra »	1 968	32	53	3 381	705	6 139	1 114	1 968	3	5	14	4	12	12	9	1	60
Gryta »	1 369	6	141	1 775	301	3 592	671	1 369	1	4	1	4	5	10	5	3	33
Södra Hagunda	5 973	62	639	4 855	1 407	12 936	2 336	5 965	2	11	18	21	36	45	30	4	167
Hagby förs.	1 024	3	112	1 102	171	2 412	480	1 022	—	6	3	5	3	7	7	—	31
Ramsta »	1 001	1	98	784	230	2 114	321	999	—	—	2	8	5	8	4	1	28
Balingsta »	1 165	21	112	607	264	2 169	242	1 164	—	1	4	2	7	11	5	1	31
Västeråkers »	640	6	63	187	130	1 026	276	640	—	1	2	—	5	4	4	—	16
Dalby »	1 189	9	141	705	228	2 272	586	1 187	2	—	4	5	13	6	5	1	36
Uppsala-Näs »	954	22	113	1 470	384	2 943	431	953	—	3	3	1	3	9	5	1	25
Norra Hagunda	6 025	281	298	16 571	3 625	26 800	1 682	6 012	19	27	46	44	41	25	16	8	226
Läby förs.	523	9	48	664	171	1 415	401	523	—	—	2	—	5	4	1	—	12
Vänge »	1 748	108	29	2 668	801	5 354	—	1 747	2	4	5	16	5	10	6	3	51
Ålands »	822	11	29	2 489	457	3 808	164	820	4	4	5	8	7	1	2	2	33

Skogs-Tibble »	1 555	81	44	4 353	762	6 795	730	1 554	5	9	11	8	9	8	4	2	56
Järlåsa »	1 377	72	148	6 397	1 434	9 428	387	1 368	8	10	23	12	15	2	3	1	74
Bälinge	11 671	219	729	19 670	4 234	36 523	5 144	11 648	24	48	67	56	91	102	33	7	428
Jumkils förs.	1 205	38	178	5 560	1 307	8 288	382	1 202	4	14	14	12	9	2	4	1	60
Börje »	1 870	43	149	2 171	510	4 743	757	1 866	3	3	12	8	10	12	11	—	59
Åkerby »	817	2	58	477	147	1 501	344	816	2	3	6	1	7	12	1	—	32
Bälinge »	5 110	91	187	6 823	1 647	13 858	2 265	5 104	9	15	17	13	42	50	12	6	164
Skuttunge »	2 669	45	157	4 639	623	8 133	1 396	2 660	6	13	18	22	23	26	5	—	113
Vaksala	6 370	215	353	6 586	2 233	15 757	2 695	6 365	13	14	22	23	39	41	17	10	179
Vaksala förs. (del av)[1]	1 855	56	71	1 474	497	3 953	644	1 853	4	7	8	8	8	15	5	4	59
Danmarks »	2 676	32	159	2 190	850	5 907	1 237	2 676	1	1	5	8	20	21	6	3	65
Funbo »	1 839	127	123	2 922	886	5 897	814	1 836	8	6	9	7	11	5	6	3	55
Rasbo	4 798	263	476	12 010	1 558	19 105	2 050	4 792	9	15	23	26	40	34	9	5	161
Rasbo förs.	3 532	194	334	6 650	1 322	12 032	1 556	3 528	3	3	17	14	23	27	8	4	99
Rasbokils »	1 266	69	142	5 360	236	7 073	494	1 264	6	12	6	12	17	7	1	1	62
Oland	11 167	234	488	22 487	4 882	39 258	3 351	11 132	62	91	128	109	102	60	11	6	569
Stavby förs. ..	1 797	56	79	4 069	675	6 676	687	1 794	6	9	9	14	6	10	3	3	60
Tuna » ..	2 246	55	108	2 696	559	5 664	534	2 228	10	26	32	21	23	10	2	1	125
Alunda » ..	4 851	107	125	7 987	1 865	14 935	1 565	4 844	31	37	56	46	58	26	4	1	259
Ekeby » ..	1 645	16	105	4 872	1 000	7 638	396	1 640	10	18	26	23	11	11	1	—	100
Skäfthammars » ..	628	—	71	2 863	783	4 345	169	626	5	1	5	5	4	3	1	1	25
Dannemora	3 275	187	628	19 501	4 453	28 044	1 089	3 258	31	34	49	45	31	10	2	1	203
Morkarla förs.	1 067	43	101	6 798	1 475	9 484	292	1 049	16	13	18	19	10	2	—	—	78
Films »	1 277	106	333	8 395	2 017	12 128	551	1 278	13	9	12	9	15	6	1	—	65
Dannemora »	931	38	194	4 308	961	6 432	246	931	2	12	19	17	6	2	1	1	60
Vattholma	5 754	95	682	12 176	2 066	20 773	1 393	5 749	6	12	39	32	46	37	16	4	192
Tensta förs.	2 678	40	430	6 773	512	10 433	805	2 673	4	7	24	18	21	18	8	1	101
Lena »	1 530	46	169	3 913	1 171	6 829	588	1 530	1	2	6	5	10	5	5	2	36
Ärentuna »	1 546	9	83	1 490	383	3 511	—	1 546	1	3	9	9	15	14	3	1	55
Björklinge	4 830	171	251	9 554	3 253	18 059	1 623	4 809	23	38	30	42	52	22	8	3	218
Björklinge förs.	2 714	117	169	5 896	2 213	11 109	889	2 702	13	21	21	24	28	7	5	2	121
Viksta »	2 116	54	82	3 658	1 040	6 950	734	2 107	10	17	9	18	24	15	3	1	97
Vendel	6 760	211	755	16 571	3 550	27 847	1 982	6 723	32	35	53	62	59	32	13	3	289
Vendels förs.	5 016	181	570	9 614	1 479	16 860	1 640	4 996	12	18	27	43	38	28	13	2	181
Tegelsmora »	1 744	30	185	6 957	2 071	10 987	342	1 727	20	17	26	19	21	4	—	1	108
Tierp[2]	9 179	222	365	21 480	4 702	35 948	3 145	9 118	50	41	46	77	106	58	13	6	397

[1] Vaksala förs. omfattar del av Vaksala kommun samt del av Uppsala stad. — [2] Tierps förs. omfattar Tierps kommun samt del av Tierps köping.

TAB. 1 (forts.). DEN TOTALA LANDAREALENS FÖRDELNING PÅ ÄGOSLAG OCH ARRENDER ÄN 2 HEKTAR ÅKER, FÖRDELAT PÅ STORLEKSGRUPPER, ÅR 1956 INOM VARJE

Län, kommun, församling och områdesbeteckning[1]	Ägoslag, hektar					Summa landareal, hektar	Arrenderad åkerjord, hektar	Summa åkerj. vid brukn.-enh. med mer än 2 ha åker, hektar	Antal brukningsenheter med åkerareal, i hektar, om								Summa brukn.-enheter m. mer än 2 hektar åker
	Åker	Kultiverad betesmark	Naturlig äng	Skogsmark	Övrig mark				2—5	5—10	10—15	15—20	20—30	30—50	50—100	över 100	
Tierps köping	1 798	111	153	9 050	1 487	12 599	859	1 770	13	6	16	23	16	8	1	2	85
Tierps förs. (del av)[2]	144	4	16	—	179	343	10	134	7	1	4	—	—	1	—	—	13
Tolfta »	1 654	107	137	9 050	1 308	12 256	849	1 636	6	5	12	23	16	7	1	2	72
Söderfors	575	36	87	5 515	1 640	7 853	220	573	5	8	2	2	2	1	—	1	21
Älvkarleby	1 333	88	169	15 241	4 008	20 839	652	1 243	49	33	14	17	5	3	—	1	122
Västland	2 894	102	566	12 453	2 063	18 078	797	2 854	32	36	27	37	27	11	2	2	174
Österlövsta	3 453	64	670	18 076	4 758	27 021	643	3 384	35	44	57	36	24	9	5	2	212
Hållnäs	2 250	85	763	16 109	5 694	24 901	129	2 145	96	110	46	11	6	1	—	—	270
Städer	5 276	103	278	2 994	5 261	13 912	2 848	5 258	18	23	24	16	26	38	21	5	171
Uppsala	3 949	79	127	1 906	3 749	9 810	2 148	3 941	11	8	11	10	19	30	18	4	111
Uppsala förs.	3 639	68	105	1 901	3 551	9 264	1 898	3 636	8	6	9	9	17	26	16	4	95
Vaksala » (del av)[3]	310	11	22	5	198	546	250	305	3	2	2	1	2	4	2	—	16
Enköping	1 327	24	151	1 088	1 512	4 102	700	1 317	7	15	13	6	7	8	3	1	60
Södermanlands län	168 147	8 528	15 977	337 168	95 144	624 964	72 802	167 818	544	1 068	1 133	846	886	663	461	273	5 874
Landsbygd	156 928	7 980	14 622	318 020	82 831	580 381	66 823	156 628	495	1 006	1 071	801	846	615	434	249	5 517
Tunaberg	1 663	139	227	5 617	3 321	10 967	1 310	1 660	12	9	10	12	9	7	7	2	68
Jönåker	7 601	366	411	18 473	4 889	31 740	2 454	7 597	29	64	49	30	35	42	22	10	281
Bergshammars förs.	1 234	47	86	1 415	431	3 213	424	1 230	1	8	12	3	8	6	6	1	45
Tuna »	1 508	60	137	2 324	535	4 564	464	1 508	2	5	6	7	5	14	3	2	44
Lunda »	2 443	60	66	4 214	1 563	8 346	715	2 443	10	19	14	8	15	18	8	1	93
Kila »	2 416	199	122	10 520	2 360	15 617	851	2 416	16	32	17	12	7	4	5	6	99
Björkvik	4 932	394	248	11 852	2 084	19 510	2 346	4 924	16	43	37	24	29	16	12	6	183
Stigtomta	5 653	241	495	6 105	1 328	13 822	2 612	5 649	6	11	16	22	20	17	18	11	121
Stigtomta förs.	3 064	163	212	3 284	717	7 440	1 213	3 060	6	11	11	13	13	13	8	5	80

Halla »	638	14	102	742	182	1 678	412	638	—	—	1	1	1	1	3	2	9
Nykyrka »	832	40	77	772	227	1 948	629	832	—	—	3	5	1	1	6	1	17
Bärbo »	1 119	24	104	1 307	202	2 756	358	1 119	—	—	1	3	5	2	1	3	15
Rönö	7 947	484	698	13 480	5 891	28 500	4 018	7 936	12	30	42	41	38	34	30	11	238
Råby-Rönö förs.	1 496	109	143	1 851	1 366	4 965	674	1 492	1	2	7	6	10	4	5	2	37
Lids »	1 014	35	41	1 930	976	3 996	597	1 012	1	2	9	8	4	1	4	2	31
Ripsa »	814	33	185	3 455	1 114	5 601	790	814	5	3	3	3	3	6	5	—	28
Ludgo »	1 663	119	114	3 217	1 773	6 886	905	1 658	2	15	9	11	9	6	7	2	61
Spelviks »	614	15	42	236	87	994	299	614	1	1	4	2	5	4	2	1	20
Runtuna »	2 346	173	173	2 791	575	6 058	753	2 346	2	7	10	11	7	13	7	4	61
Svärta	2 816	290	357	6 117	3 579	13 159	1 339	2 810	5	10	9	14	14	10	8	6	76
Helgona förs.	1 080	130	101	1 414	833	3 558	475	1 078	—	4	2	8	4	6	2	2	28
Svärta »	1 736	160	256	4 703	2 746	9 601	864	1 732	5	6	7	6	10	4	6	4	48
Tystberga	6 745	246	504	17 324	5 415	30 234	2 527	6 741	16	24	34	36	38	32	14	12	206
Tystberga förs.	2 083	87	149	4 748	1 509	8 576	685	2 081	3	3	8	11	20	13	2	3	63
Bogsta »	859	30	13	1 661	214	2 777	178	859	1	1	3	1	3	3	1	3	16
Sättersta »	749	11	69	1 731	284	2 844	251	749	1	3	7	3	4	6	3	—	27
Lästringe »	694	8	23	2 454	611	3 790	443	692	1	2	2	3	5	4	1	1	19
Bälinge »	1 590	73	174	4 648	2 438	8 923	631	1 590	7	9	8	14	4	3	4	4	53
Torsåkers »	770	37	76	2 082	359	3 324	339	770	3	6	6	4	2	3	3	1	28
Vagnhärad	4 634	216	343	10 457	4 180	19 830	1 751	4 624	18	30	25	14	31	24	15	5	162
Västerljungs förs.	1 709	124	179	4 964	2 494	9 470	665	1 705	8	14	16	5	15	13	3	1	75
Trosa-Vagnhärads »	2 925	92	164	5 493	1 686	10 360	1 086	2 919	10	16	9	9	16	11	12	4	87
Hölö	4 358	153	350	6 507	2 627	13 995	2 331	4 352	11	12	17	17	18	22	16	9	122
Hölö förs.	2 738	128	197	3 934	1 365	8 362	973	2 733	8	8	9	11	14	18	5	7	80
Mörkö »	1 620	25	153	2 573	1 262	5 633	1 358	1 619	3	4	8	6	4	4	11	2	42
Gnesta köping	2 628	27	108	6 452	1 717	10 932	1 052	2 626	4	11	27	14	23	9	6	3	97
Frustuna förs.	2 026	15	52	5 687	1 395	9 175	892	2 024	3	11	20	11	17	7	6	2	77
Kattnäs »	602	12	56	765	322	1 757	160	602	1	—	7	3	6	2	—	1	20
Daga	7 604	524	745	17 988	4 722	31 583	3 352	7 598	19	63	56	45	33	40	20	10	286
Gåsinge-Dillnäs förs.	2 839	177	343	7 516	1 437	12 312	930	2 835	9	28	27	15	12	12	8	3	114
Björnlunda »	2 717	125	179	5 000	1 729	9 750	1 525	2 715	6	20	15	23	17	15	7	3	106
Gryts »	2 048	222	223	5 472	1 556	9 521	897	2 048	4	15	14	7	4	13	5	4	66
Åker	3 956	264	622	12 571	3 765	21 178	1 785	3 942	15	26	23	24	20	11	4	4	127
Länna förs.	1 659	128	408	5 373	1 874	9 442	899	1 655	6	14	16	14	17	9	—	1	77
Åkers »	2 297	136	214	7 198	1 891	11 736	886	2 287	9	12	7	10	3	2	4	3	50

[1] Södermanlands län är icke uppdelat på naturliga jordbruksområden. — [2] Se not 2 på sid. 9. — [3] Se not 1 på sid. 9.

Län, kommun, församling och områdesbeteckning	Ägoslag, hektar					Summa landareal, hektar	Arrenderad åkerjord, hektar	Summa åkerj. vid brukn.-enh. med mer än 2 ha åker, hektar	Antal brukningsenheter med åkerareal i hektar, om								Summa brukn.-enheter m. mer än 2 hektar åker
	Åker	Kultiverad betesmark	Naturlig äng	Skogsmark	Övrig mark				2—5	5—10	10—15	15—20	20—30	30—50	50—100	över 100	
Enhörna	1 814	53	134	5 273	368	7 642	727	1 811	3	5	10	7	8	8	6	2	49
Stallarholmen	6 049	322	650	8 465	1 755	17 241	1 887	6 044	6	20	35	14	17	19	19	18	148
Toresunds förs.	2 229	35	286	3 711	930	7 191	670	2 229	2	10	11	6	4	3	8	7	51
Ytterselö »	1 513	75	203	2 593	472	4 856	564	1 509	2	6	22	6	12	9	2	2	61
Överselö »	2 307	212	161	2 161	353	5 194	653	2 306	2	4	2	2	1	7	9	9	36
Tosterö	1 928	78	491	3 973	971	7 441	1 167	1 918	3	15	14	11	7	5	9	3	67
Vårfruberga	5 521	77	1 205	6 752	1 333	14 888	2 154	5 530	11	16	35	32	47	30	18	4	193
Vansö förs.	1 059	3	222	497	486	2 267	493	1 059	—	3	8	4	7	11	3	—	36
Fogdö »	2 124	42	312	1 572	308	4 358	650	2 139	3	3	10	11	24	11	4	2	68
Helgarö »	836	25	229	969	94	2 153	412	836	—	2	1	3	5	4	5	1	21
Härads »	1 502	7	442	3 714	445	6 110	599	1 496	8	8	16	14	11	4	6	1	68
Kafjärden	10 320	212	769	8 811	2 193	22 305	3 947	10 313	26	44	47	48	62	36	32	23	318
Barva förs.	1 669	70	217	2 694	403	5 053	970	1 667	8	3	12	13	11	3	3	4	57
Jäders »	3 309	16	217	1 192	404	5 138	870	3 305	5	6	6	12	17	11	15	7	79
Kjula »	2 513	89	252	3 739	784	7 377	965	2 513	8	27	16	18	18	10	7	4	108
Hammarby »	702	1	11	209	93	1 016	76	702	1	1	3	1	1	2	2	3	14
Sundby »	896	21	29	323	289	1 558	429	896	1	2	4	2	3	4	1	3	20
Vallby »	1 231	15	43	654	220	2 163	637	1 230	3	5	6	2	12	6	4	2	40
Hällby	3 201	51	263	4 660	1 145	9 320	1 045	3 195	20	23	13	22	11	15	11	5	120
Torshälla landsförs.	836	37	35	790	461	2 159	316	833	10	7	6	3	2	5	—	2	35
Tumbo förs.	1 683	13	187	2 355	504	4 742	612	1 680	7	10	1	14	7	6	10	2	57
Råby-Rekarne »	682	1	41	1 515	180	2 419	117	682	3	6	6	5	2	4	1	1	28
Västra Rekarne	8 223	456	585	14 592	2 996	26 852	3 225	8 217	31	75	86	54	50	40	22	7	365
Gillberga förs.	1 728	136	93	2 606	742	5 305	750	1 728	4	6	13	16	12	8	6	1	66
Lista »	1 733	47	64	2 325	359	4 528	411	1 729	10	15	14	11	5	14	6	1	76
Öja »	2 304	153	301	4 619	763	8 140	988	2 304	3	21	16	12	15	10	6	3	86
Västermo »	2 458	120	127	5 042	1 132	8 879	1 076	2 456	14	33	43	15	18	8	4	2	137
Husby-Rekarne	4 281	228	426	12 825	3 279	21 039	1 600	4 254	21	41	42	17	13	10	5	12	161
Näshulta förs.	2 008	120	210	7 636	2 069	12 043	917	1 981	15	26	27	12	7	6	2	5	100
Husby-Rekarne »	2 273	108	216	5 189	1 210	8 996	683	2 273	6	15	15	5	6	4	3	7	61

Ärla	5 659	101	646	9 671	2 071	18 148	1 426	5 657	15	47	40	26	37	11	16	12	204
Stenkvista förs.	2 237	10	207	2 204	659	5 317	647	2 235	4	11	8	7	12	4	10	5	61
Ärla »	3 422	91	439	7 467	1 412	12 831	779	3 422	11	36	32	19	25	7	6	7	143
Mellösa	2 185	111	372	7 047	1 737	11 452	992	2 180	9	18	24	19	20	7	2	3	102
Malmköpings köping	4 593	378	425	11 798	3 172	20 366	1 370	4 581	29	34	38	32	24	13	7	9	186
Lilla Malma förs.	2 042	120	136	4 529	823	7 650	522	2 038	19	17	16	10	10	6	5	4	87
Dunkers »	2 551	258	289	7 269	2 349	12 716	848	2 543	10	17	22	22	14	7	2	5	99
Sparreholm	4 545	196	735	9 956	2 291	17 723	2 069	4 545	12	41	45	23	25	15	12	9	182
Hyltinge förs.	1 401	49	167	3 900	1 077	6 594	534	1 401	5	15	11	7	11	6	2	2	59
Helgesta »	1 466	67	249	2 817	717	5 316	732	1 466	2	12	17	6	6	7	5	2	57
Årdala »	1 678	80	319	3 239	497	5 813	803	1 678	5	14	17	10	8	2	5	5	66
Bettna	8 653	415	1 005	11 748	2 187	24 008	2 833	8 651	20	39	43	35	35	29	37	16	254
Husby-Oppunda förs.	2 125	49	191	2 410	565	5 340	441	2 125	5	12	12	5	1	4	5	6	50
Vrena »	617	13	80	617	240	1 567	213	617	—	1	4	3	4	7	1	1	21
Bettna »	2 855	92	232	3 077	573	6 829	922	2 854	8	15	13	14	22	8	15	3	98
Blacksta »	764	75	103	1 160	205	2 307	300	764	2	3	3	7	1	3	7	—	26
Forssa »	987	72	171	2 404	415	4 049	367	987	3	6	5	3	2	4	3	3	29
Vadsbro »	1 305	114	228	2 080	189	3 916	590	1 304	2	2	6	3	5	3	6	3	30
Sköldinge	4 739	211	426	6 659	1 663	13 698	2 471	4 715	13	34	28	40	32	19	13	7	186
Lerbo förs.	2 149	46	197	2 603	637	5 632	1 268	2 140	5	12	15	23	13	4	6	4	82
Sköldinge »	2 590	165	229	4 056	1 026	8 066	1 203	2 575	8	22	13	17	19	15	7	3	104
Floda	5 210	403	387	15 675	3 298	24 973	2 371	5 183	28	42	53	25	41	21	12	6	228
Stora Malm	5 378	674	480	16 315	3 426	26 273	4 046	5 361	15	39	42	23	25	23	13	7	187
Stora Malms förs. (del av)[1]	3 118	575	192	10 864	2 077	16 826	2 507	3 108	7	20	26	16	17	6	9	4	105
Östra Vingåkers förs.	2 260	99	288	5 451	1 349	9 447	1 539	2 253	8	19	16	7	8	17	4	3	82
Västra Vingåker	8 065	539	251	18 488	3 442	30 785	4 157	8 015	41	76	72	48	55	39	18	9	358
Julita	6 027	131	264	12 369	1 986	20 777	2 459	5 999	29	64	59	32	29	11	10	8	242
Österåkers förs.	1 886	53	106	2 886	634	5 565	536	1 874	4	16	24	19	16	3	1	2	85
Julita »	4 141	78	158	9 483	1 352	15 212	1 923	4 125	25	48	35	13	13	8	9	6	157
Städer	11 219	548	1 355	19 148	12 313	44 583	5 979	11 190	49	62	62	45	40	48	27	24	357
Nyköping	2 621	149	484	2 116	2 951	8 321	1 769	2 619	2	8	16	10	8	10	6	7	67
Oxelösund	428	8	56	1 339	1 373	3 204	140	427	2	5	2	5	1	1	1	1	18

[1] Stora Malms förs. omfattar Katrineholms stad samt del av Stora Malms kommun.

Län, kommun, församling och områdesbeteckning[1]	Ägoslag, hektar					Summa landareal, hektar	Arrenderad åkerjord, hektar	Summa åkerj. vid brukn.-enh. med mer än 2 ha åker, hektar	Antal brukningsenheter med åkerareal, i hektar, om								Summa brukn.-enheter m. mer än 2 hektar åker
	Åker	Kultiverad betesmark	Naturlig äng	Skogsmark	Övrig mark				2—5	5—10	10—15	15—20	20—30	30—50	50—100	över 100	
Flen	877	28	191	2 373	1 031	4 500	577	870	9	9	13	2	3	1	1	2	40
Katrineholm[2]	347	6	34	526	894	1 807	327	347	—	1	—	1	1	—	2	1	6
Eskilstuna	2 667	101	105	3 164	2 798	8 835	1 260	2 664	4	12	9	10	8	20	7	6	76
Torshälla	658	8	74	437	566	1 743	264	658	8	5	2	2	3	2	2	1	25
Strängnäs	1 429	111	147	3 278	657	5 622	742	1 425	8	8	1	6	7	4	4	2	40
Mariefred	2 110	137	264	5 776	1 702	9 989	848	2 099	13	12	19	9	9	10	3	4	79
Mariefreds förs.	154	14	3	858	533	1 562	42	146	11	1	1	—	—	1	—	—	14
Kärnbo »	1 009	64	169	2 415	660	4 317	628	1 007	—	6	6	3	2	9	2	2	30
Taxinge »	947	59	92	2 503	509	4 110	178	946	2	5	12	6	7	—	1	2	35
Trosa	82	—	—	139	341	562	52	81	3	2	—	—	—	—	1	—	6
Östergötlands län	238 111	17 311	48 509	557 944	143 858	1 005 733	112 589	236 972	1 485	2 143	1 681	1 076	1 237	1 094	749	270	9 735
Landsbygd	209 477	15 399	45 208	535 842	128 817	934 743	98 242	208 430	1 378	2 004	1 580	1 005	1 109	964	632	225	8 897
Godegård a)	3 906	358	977	20 630	3 898	29 769	1 822	3 881	57	75	45	21	19	17	9	2	245
Västra Ny förs.	1 863	297	170	5 956	788	9 074	949	1 860	12	16	14	7	9	13	5	2	78
Godegårds »	2 043	61	807	14 674	3 110	20 695	873	2 021	45	59	31	14	10	4	4	—	167
Tjällmo a)	4 747	90	738	10 911	2 652	19 138	2 539	4 745	13	31	17	20	15	26	19	8	149
Borensberg	5 603	765	726	12 258	2 619	21 971	2 784	5 591	34	39	50	11	19	15	21	11	200
Kristbergs förs. a)	2 528	489	445	9 347	1 722	14 531	1 452	2 517	20	32	30	8	10	8	7	4	119
Brunneby » a)	860	125	207	2 032	555	3 779	427	861	8	6	11	2	3	—	3	3	36
Klockrike » b)	2 215	151	74	879	342	3 661	905	2 213	6	1	9	1	6	7	11	4	45
Boberg b)	10 028	614	702	2 726	1 281	15 351	3 763	9 988	25	15	25	25	33	57	51	16	247
Älvestads förs.	1 423	55	117	304	113	2 012	686	1 417	4	4	5	4	6	8	5	2	38
Normlösa »	1 543	45	140	253	193	2 174	565	1 538	1	3	5	6	9	11	6	2	43
Vallerstads »	1 380	78	59	499	160	2 176	495	1 370	9	2	2	3	5	5	5	4	35
Skeppsås »	1 016	69	50	111	134	1 380	411	1 009	4	—	—	1	7	7	3	3	25

Fornåsa »	1 383	154	49	713	196	2 495	627	1 375	3	2	4	2	4	9	8	1	33
Lönsås »	1 052	42	122	324	164	1 704	410	1 052	3	4	7	5	1	7	9	—	36
Ekebyborna »	1 620	112	114	390	219	2 455	420	1 616	1	—	1	3	—	6	10	4	25
Asks »	611	59	51	132	102	955	149	611	—	—	1	1	1	4	5	—	12
Aska b).....	8 077	204	603	1 607	1 087	11 578	2 987	8 043	22	26	23	30	39	46	39	8	233
Varv och Styra förs.	2 049	68	200	648	323	3 288	898	2 037	9	8	6	8	10	15	9	1	66
Västra Stenby »	2 030	79	196	516	363	3 184	812	2 023	4	7	7	8	9	13	10	2	60
Hagebyhöga »	1 502	44	124	142	147	1 959	476	1 502	3	3	7	8	3	4	8	2	38
Fivelstads »	1 305	8	62	260	202	1 837	537	1 299	2	5	1	3	9	7	9	1	37
Orlunda »	1 191	5	21	41	52	1 310	264	1 182	4	3	2	3	8	7	3	2	32
Östgöta-Dal b).....	7 504	165	547	1 091	1 139	10 446	2 491	7 468	18	12	29	23	19	36	28	15	180
Strå förs.	1 499	32	37	40	2	1 610	270	1 497	2	1	1	4	1	6	3	5	23
Nässja »	631	10	28	142	124	935	137	629	—	1	3	1	1	2	2	2	12
Örberga »	1 649	39	80	13	184	1 965	529	1 647	3	—	2	7	4	6	6	3	31
Herrestads »	893	18	72	—	143	1 126	440	886	2	2	6	2	4	9	3	1	29
Källstads »	678	—	171	—	89	938	202	675	—	—	3	—	1	4	2	2	12
Rogslösa »	1 653	49	105	275	454	2 536	661	1 644	9	5	11	7	6	4	10	2	54
Väversunda »	501	17	54	621	143	1 336	252	490	2	3	3	2	2	5	2	—	19
Folkunga.....	8 305	400	1 565	7 416	1 604	19 290	3 944	8 263	42	49	41	27	40	41	27	15	282
Hovs förs. b)...	1 933	11	154	184	129	2 411	774	1 933	1	1	3	1	6	5	5	7	29
Appuna » b)...	1 010	14	29	41	97	1 191	475	1 009	1	2	1	—	2	1	6	4	17
Hogstads » b)...	1 334	84	204	712	276	2 610	740	1 328	8	7	6	6	7	8	7	1	50
Rinna » c)...	1 393	183	792	5 046	677	8 091	512	1 372	24	33	18	13	9	6	1	—	104
Väderstads » b)...	2 133	96	361	1 328	331	4 249	1 111	2 119	7	4	12	7	13	20	5	2	70
Kumla » b)...	502	12	25	105	94	738	332	502	1	2	1	—	3	1	3	1	12
Alvastra.....	6 541	539	1 766	11 100	2 962	22 908	2 845	6 514	48	69	37	26	25	29	21	8	263
Svanshals förs. b).	1 902	88	276	469	341	3 076	348	1 896	2	8	4	6	5	6	6	3	40
V:a Tollstads » b).	1 207	96	56	1 120	557	3 036	814	1 207	6	5	8	2	8	3	6	2	40
Heda » b).	1 543	69	247	136	483	2 478	776	1 539	4	3	8	6	7	13	5	1	47
Röks » b).	1 225	105	570	2 540	635	5 075	551	1 220	8	15	8	7	4	7	4	2	55
Trehörna » c).	664	181	617	6 835	946	9 243	356	652	28	38	9	5	1	—	—	—	81
Ödeshög c).....	4 158	623	3 182	9 800	2 335	20 098	1 716	4 063	106	139	58	13	22	11	4	1	354
Stora Åby förs.....	1 786	285	1 284	5 862	1 035	10 252	842	1 751	50	77	27	4	9	4	2	—	173
Ödeshögs »	2 372	338	1 898	3 938	1 300	9 846	874	2 312	56	62	31	9	13	7	2	1	181
Boxholms köping c)...	1 690	287	648	7 712	806	11 143	1 003	1 670	30	21	14	10	9	5	6	1	96
Södra Göstring c).....	2 712	575	1 077	25 792	3 407	33 563	1 807	2 678	36	66	44	25	19	5	2	1	198
Åsbo förs.	1 551	255	468	8 142	1 229	11 645	785	1 537	17	28	23	13	10	4	2	1	98
Blåviks »	302	89	218	5 297	617	6 523	279	298	6	8	7	5	1	—	—	—	27
Malexanders »	859	231	391	12 353	1 561	15 395	743	843	13	30	14	7	8	1	—	—	73

[1] Naturliga jordbruksområden i Östergötlands län: a) Norra skogsbygden; b) Östgötaslätten; c) Södra skogsbygden; d) Södra kustlandet. — [2] Se not 1 på sid. 13.

Län, kommun, församling och områdesbeteckning	Ägoslag, hektar					Summa landareal, hektar	Arrenderad åkerjord, hektar	Summa åkerj. vid brukn.-enh. med mer än 2 ha åker, hektar	Antal brukningsenheter med åkerareal, i hektar, om								Summa brukn.-enheter m. mer än 2 hektar åker
	Åker	Kultiverad betesmark	Naturlig äng	Skogsmark	Övrig mark				2—5	5—10	10—15	15—20	20—30	30—50	50—100	över 100	
Vifolka	7 491	608	1 512	12 120	1 963	23 694	3 901	7 478	46	75	57	35	51	37	19	7	327
V:a Hargs förs. c)	1 629	327	537	8 470	790	11 753	941	1 630	16	41	21	5	9	6	3	1	102
Sya » b)	657	50	80	676	202	1 665	244	657	10	12	5	3	3	2	1	1	37
Ö:a Tollstads » b)	1 684	93	440	2 018	412	4 647	918	1 673	15	12	11	12	14	10	3	1	78
Viby » b)	1 531	45	223	349	261	2 409	828	1 528	4	3	8	8	16	8	5	1	53
Veta » b)	1 285	58	192	318	204	2 057	505	1 285	—	5	9	6	7	6	4	2	39
Herrberga » b)	705	35	40	289	94	1 163	465	705	1	2	3	1	2	5	3	1	18
Ydre c)	5 696	300	4 316	51 147	6 384	67 843	3 557	5 562	138	220	112	47	22	10	1	—	550
Torpa förs.	1 045	11	870	5 998	707	8 631	596	1 020	20	25	17	11	6	4	—	—	83
Asby »	1 295	17	998	8 357	996	11 663	706	1 267	31	54	21	14	7	1	—	—	128
Sunds »	892	—	670	8 486	1 160	11 208	672	868	20	32	16	8	4	2	—	—	82
Västra Ryds »	1 272	272	748	8 669	1 089	12 050	781	1 244	27	49	29	8	3	3	1	—	120
Svinhults »	477	—	370	11 696	1 269	13 812	329	462	12	32	13	—	—	—	—	—	57
Norra Vi »	715	—	660	7 941	1 163	10 479	473	701	28	28	16	6	2	—	—	—	80
Västra Kinda c)	4 230	157	1 998	35 894	4 065	46 344	2 756	4 189	77	131	76	38	20	5	7	—	354
Tidersrums förs.	889	22	603	10 489	1 520	13 523	624	876	18	31	18	8	2	3	—	—	80
Kisa »	1 907	130	947	16 748	1 544	21 276	1 268	1 889	41	66	32	17	10	2	2	—	170
Västra Eneby »	1 434	5	448	8 657	1 001	11 545	864	1 424	18	34	26	13	8	—	5	—	104
Södra Kinda c)	3 911	433	686	20 426	2 693	28 149	2 471	3 900	50	102	55	39	21	15	5	—	287
Horns förs.	2 540	260	419	11 815	1 564	16 598	1 681	2 538	25	63	33	27	13	11	4	—	176
Hycklinge »	1 371	173	267	8 611	1 129	11 551	790	1 362	25	39	22	12	8	4	1	—	111
Norra Kinda c)	5 377	581	1 600	26 529	4 872	38 959	3 397	5 343	58	96	91	44	30	17	10	2	348
Oppeby förs.	1 008	214	314	7 015	1 276	9 827	720	996	15	29	21	7	3	2	2	—	79
Hägerstads »	962	90	128	1 746	439	3 365	648	962	4	18	14	5	6	5	3	—	55
Kättilstads »	1 570	212	491	10 177	1 596	14 046	986	1 560	13	29	28	22	7	2	1	1	103
Tjärstads »	1 837	65	667	7 591	1 561	11 721	1 043	1 825	26	20	28	10	14	8	4	1	111
Åtvidabergs köping c)	1 907	31	993	9 942	1 516	14 389	1 220	1 899	15	22	21	16	10	5	4	1	94
Björsäter	5 066	206	1 531	18 002	3 666	28 471	3 090	5 053	20	43	40	26	33	27	20	1	210
Grebo förs. b)	1 493	42	472	3 946	528	6 481	1 099	1 488	5	14	13	10	9	6	5	1	63
Värna » b)	875	6	261	1 799	523	3 464	363	871	5	7	7	4	6	5	4	—	38
Björsäters » b)	1 883	125	563	6 497	1 268	10 336	962	1 881	5	13	6	4	15	14	9	—	66
Yxnerums » d)	815	33	235	5 760	1 347	8 190	666	813	5	9	14	8	3	2	2	—	43

Askeby b)	7 074	576	893	5 931	1 986	16 460	3 327	7 064	19	17	25	23	39	37	30	8	198
Örtomta förs.	2 214	258	212	2 411	663	5 758	852	2 214	3	3	5	7	3	6	6	5	38
Askeby »	1 140	62	135	566	409	2 312	639	1 136	2	2	1	1	8	9	8	—	31
Bankekinds »	1 930	138	379	2 401	639	5 487	1 115	1 924	7	6	14	10	13	9	7	2	68
Vårdsbergs »	1 790	118	167	553	275	2 903	721	1 790	7	6	5	5	15	13	9	1	61
Landeryd b)	1 331	121	274	1 037	281	3 044	822	1 322	7	7	10	3	13	6	2	3	51
Vårdnäs	6 624	570	2 406	13 208	2 397	25 205	3 785	6 602	31	68	74	40	39	23	10	8	293
Vists förs. b)	1 997	152	633	4 571	773	8 126	1 235	1 991	6	12	20	12	10	3	3	3	69
Vårdnäs » c)	2 207	104	1 083	5 327	1 166	9 887	1 392	2 200	14	34	30	15	15	8	1	2	119
Skeda » b)	2 420	314	690	3 310	458	7 192	1 158	2 411	11	22	24	13	14	12	6	3	105
Södra Valkebo	5 239	352	2 282	19 839	2 954	30 666	2 705	5 190	68	84	72	38	28	32	10	—	332
Nykils förs. c)	2 334	162	895	7 841	995	12 227	1 192	2 311	26	37	37	21	7	13	6	—	147
Ulrika » c)	848	171	399	9 353	1 664	12 435	604	833	28	30	20	8	2	1	—	—	89
Gammalkils » b)	2 057	19	988	2 645	295	6 004	909	2 046	14	17	15	9	19	18	4	—	96
Norra Valkebo b)	7 470	352	973	2 318	951	12 064	2 524	7 452	17	11	18	20	40	52	28	10	196
Sjögestads förs.	1 056	32	196	510	205	1 999	389	1 050	5	1	3	3	7	11	4	—	34
Västerlösa »	2 426	101	186	227	184	3 124	876	2 422	3	4	2	4	15	12	14	3	57
Björkebergs »	726	33	57	17	106	939	246	724	1	2	—	—	1	9	2	1	16
Rappestads »	1 389	74	145	451	128	2 187	401	1 389	1	2	4	3	12	11	4	1	38
Vikingstads »	1 873	112	389	1 113	328	3 815	612	1 867	7	2	9	10	5	9	4	5	51
Kärna b)	4 699	518	687	1 679	1 067	8 650	1 679	4 682	11	17	15	9	18	21	20	6	117
Slaka förs.	1 810	134	412	740	256	3 352	754	1 802	5	13	4	2	9	5	9	3	50
Kärna »	1 249	299	3	519	508	2 578	351	1 247	2	1	1	2	1	10	2	1	20
Kaga »	950	59	218	98	188	1 513	340	950	2	2	9	4	6	6	3	1	33
Ledbergs »	690	26	54	322	115	1 207	234	683	2	1	1	1	2	—	6	1	14
Vreta kloster	7 623	662	1 224	12 925	4 559	26 993	3 421	7 602	56	68	55	27	30	26	28	11	301
Vreta klosters förs. b)	2 619	115	431	701	759	4 625	1 087	2 608	11	12	14	8	9	14	11	4	83
Flistads » b)	1 355	50	87	105	104	1 701	554	1 355	4	7	9	5	5	4	8	1	43
Ljungs » a)	2 340	253	471	4 540	1 680	9 284	989	2 337	19	27	18	8	8	5	5	4	94
Stjärnorps » a)	1 309	244	235	7 579	2 016	11 383	791	1 302	22	22	14	6	8	3	4	2	81
Åkerbo b)	8 123	325	1 362	2 540	1 488	13 838	2 805	8 090	24	34	43	31	56	50	25	11	274
Östra Hargs förs.	1 085	23	276	213	217	1 814	377	1 081	3	10	8	5	7	7	2	1	43
Rystads »	2 394	6	439	625	450	3 914	773	2 369	13	7	7	6	18	15	4	6	76
Törnevalla »	1 761	126	196	755	262	3 100	725	1 760	2	9	10	12	14	10	5	2	64
Ö:a Skrukeby »	1 110	59	210	293	282	1 954	355	1 110	—	2	9	4	4	7	6	1	33
Lillkyrka »	417	17	97	56	96	683	42	417	—	3	2	2	1	2	1	1	12
Gistads »	1 356	94	144	598	181	2 373	533	1 353	6	3	7	2	12	9	7	—	46
Norsholm b)	4 882	274	882	5 842	776	12 656	2 735	4 880	8	11	16	15	16	23	19	10	118
Skärkinds förs.	2 965	98	669	2 186	520	6 438	1 339	2 963	7	9	7	9	8	16	11	7	74
Kimstads »	1 917	176	213	3 656	256	6 218	1 396	1 917	1	2	9	6	8	7	8	3	44

TAB. 1 (forts.). DEN TOTALA LANDAREALENS FÖRDELNING PÅ ÄGOSLAG OCH ARRENDER ÄN 2 HEKTAR ÅKER, FÖRDELAT PÅ STORLEKSGRUPPER, ÅR 1956 INOM VARJE

Län, kommun, församling och områdesbeteckning	Ägoslag, hektar					Summa landareal, hektar	Arrenderad åkerjord, hektar	Summa åkerj. vid brukn.-enh. med mer än 2 ha åker, hektar	Antal brukningsenheter med åkerareal, i hektar, om								Summa brukn.-enheter m. mer än 2 hektar åker
	Åker	Kultiverad betesmark	Naturlig äng	Skogsmark	Övrig mark				2—5	5—10	10—15	15—20	20—30	30—50	50—100	över 100	
Skärblacka	3 605	479	374	9 366	2 939	16 763	2 216	3 583	25	23	41	23	28	14	4	4	162
Kullerstads förs. b)	910	66	71	945	554	2 546	540	908	—	2	4	2	6	3	3	2	22
Vånga » a)	2 695	413	303	8 421	2 385	14 217	1 676	2 675	25	21	37	21	22	11	1	2	140
Hällestad a)	4 271	539	416	19 733	5 815	30 774	1 875	4 256	24	63	47	50	22	10	14	2	232
Hävla a)	3 902	792	411	30 085	8 555	43 745	2 236	3 862	58	83	47	26	30	11	10	—	265
Regna förs.	1 453	426	141	11 933	4 152	18 105	834	1 434	23	32	22	15	15	2	1	—	110
Skedevi »	2 449	366	270	18 152	4 403	25 640	1 402	2 428	35	51	25	11	15	9	9	—	155
Finspångs köping a)	3 479	632	439	20 165	6 733	31 448	1 912	3 466	13	28	28	25	28	17	11	2	152
Kvillinge a)	2 262	381	361	17 269	6 341	26 614	1 130	2 244	28	25	6	2	4	3	4	6	78
Simonstorps förs.	279	180	67	10 156	3 476	14 158	279	273	19	13	5	1	—	—	—	—	38
Kvillinge »	1 983	201	294	7 113	2 865	12 456	851	1 971	9	12	1	1	4	3	4	6	40
Kolmården a)	1 485	108	143	10 898	3 625	16 259	498	1 483	36	19	12	13	14	4	4	—	102
Krokeks förs.	786	61	102	6 294	1 972	9 215	320	786	21	12	3	6	5	3	3	—	53
Kvarsebo »	699	47	41	4 604	1 653	7 044	178	697	15	7	9	7	9	1	1	—	49
Västra Vikbolandet b)	10 471	379	1 007	6 154	2 376	20 387	3 437	10 460	11	16	18	27	42	60	33	25	232
Östra Stenby förs.	1 781	64	120	1 330	441	3 736	554	1 779	—	1	7	8	6	9	5	4	40
Konungsunds »	948	16	191	510	182	1 847	517	945	—	—	—	2	5	6	3	3	19
Dagsbergs »	1 342	41	401	574	385	2 743	544	1 338	3	4	2	3	2	9	4	3	30
Furingstads »	1 301	46	83	279	177	1 886	324	1 301	—	—	—	2	5	10	6	2	25
Tåby »	1 322	52	44	848	392	2 658	482	1 322	3	—	—	—	5	3	5	5	21
Kuddby »	2 673	133	92	1 585	550	5 033	873	2 673	4	7	4	6	15	14	8	7	65
Å »	1 104	27	76	1 028	249	2 484	143	1 102	1	4	5	6	4	9	2	1	32
Östra Vikbolandet b)	9 840	296	2 329	17 072	6 506	36 043	3 903	9 819	18	32	71	43	92	67	28	6	357
Östra Ny förs.	1 614	42	285	2 441	798	5 180	614	1 608	2	7	6	8	12	11	9	—	55
Östra Husby »	2 942	66	721	2 346	1 006	7 081	803	2 942	—	3	22	9	28	26	6	2	96
Häradshammars »	2 472	75	616	4 519	1 437	9 119	1 217	2 461	6	5	12	10	31	17	7	1	89
Jonsbergs »	1 715	74	512	4 702	2 425	9 428	1 004	1 713	8	15	20	8	16	7	3	2	79
Rönö »	1 097	39	195	3 064	840	5 235	265	1 095	2	2	11	8	5	6	3	1	38
Stegeborg	6 178	252	1 503	16 580	7 063	31 576	2 642	6 127	34	54	51	27	32	28	18	7	251
Skällviks förs. b)	1 687	69	482	3 653	1 135	7 026	747	1 681	3	14	10	7	12	10	3	2	61

S:t Anna » d)	1 764	77	621	6 537	4 076	13 075	914	1 724	27	26	25	11	7	3	4	2	105
Börrums » d)	640	50	110	2 119	616	3 535	449	638	2	2	3	3	2	4	2	1	19
Mogata » b)	2 087	56	290	4 271	1 236	7 940	532	2 084	2	12	13	6	11	11	9	2	66
Aspveden b)	5 467	442	947	11 144	2 767	20 767	2 414	5 456	22	42	34	31	29	30	18	5	211
Västra Husby förs.	1 748	160	220	2 310	1 057	5 495	982	1 744	4	10	6	14	9	7	7	2	59
Gårdeby »	962	75	180	1 377	299	2 893	428	961	3	14	7	2	5	5	4	1	41
Östra Ryds »	2 757	207	547	7 457	1 411	12 379	1 004	2 751	15	18	21	15	15	18	7	2	111
Ringarum d)	5 899	259	614	16 598	5 404	28 774	2 937	5 882	15	48	45	48	39	37	13	2	247
Valdemarsviks köp. d)	260	24	28	653	457	1 422	177	260	—	—	—	—	1	1	2	—	4
Gryt d)	2 344	130	486	9 703	4 828	17 491	969	2 320	18	23	17	8	23	8	8	2	107
Städer	28 634	1 912	3 301	22 102	15 041	70 990	14 347	28 542	107	139	101	71	128	130	117	45	838
Linköping b)	2 400	143	180	978	2 396	6 097	1 525	2 398	5	7	8	5	7	9	11	4	56
Norrköping b)	7 685	582	835	5 360	6 024	20 486	4 074	7 651	37	29	15	10	20	37	29	19	196
Norrköpings förs.	5 304	483	595	4 510	5 314	16 206	3 217	5 273	36	26	11	8	11	20	19	16	147
Styrstads »	1 343	32	125	193	387	2 080	605	1 340	1	3	2	2	6	10	7	1	32
Tingstads »	1 038	67	115	657	323	2 200	252	1 038	—	—	2	—	3	7	3	2	17
Söderköping b)	4 961	209	866	6 634	2 328	14 998	2 016	4 942	20	30	32	18	25	27	22	5	179
Söderköpings förs.	176	0	9	98	206	489	165	176	—	1	—	—	—	—	1	—	2
Drothems »	2 752	113	559	4 223	1 343	8 990	1 089	2 735	15	15	17	13	18	16	14	1	109
Skönberga »	2 033	96	298	2 313	779	5 519	762	2 031	5	14	15	5	7	11	7	4	68
Motala	3 176	300	482	4 577	1 929	10 464	1 707	3 171	12	23	11	12	20	9	14	4	105
Motala, del av, a)	2 051	213	387	4 216	1 725	8 592	1 164	2 048	11	17	9	8	14	8	8	2	77
Motala, del av, b)	1 125	87	95	361	204	1 872	543	1 123	1	6	2	4	6	1	6	2	28
Vadstena b)	1 532	51	165	84	405	2 237	549	1 528	—	7	3	5	6	5	3	4	33
Vadstena förs.	402	11	11	—	174	598	154	398	—	1	—	2	1	2	1	—	7
S:t Pers »	1 130	40	154	84	231	1 639	395	1 130	—	6	3	3	5	3	2	4	26
Skänninge b)	5 259	225	317	949	745	7 495	2 953	5 242	17	16	12	5	25	22	25	8	130
Skänninge förs.	505	12	91	78	220	906	399	503	6	6	2	—	3	5	2	—	24
Bjälbo »	1 871	69	61	80	138	2 219	1 193	1 866	3	1	2	3	5	8	6	4	32
Allhelgona »	2 170	89	132	533	322	3 246	1 083	2 164	6	5	6	1	14	6	13	3	54
Järstads »	713	55	33	258	65	1 124	278	709	2	4	2	1	3	3	4	1	20
Mjölby b)	3 621	402	456	3 520	1 214	9 213	1 523	3 610	16	27	20	16	25	21	13	1	139
Mjölby förs.	1 842	307	280	2 703	821	5 953	930	1 839	9	22	16	5	13	9	4	1	79
Högby »	1 779	95	176	817	393	3 260	593	1 771	7	5	4	11	12	12	9	—	60

TAB. 1 (forts.). DEN TOTALA LANDAREALENS FÖRDELNING PÅ ÄGOSLAG OCH ARRENDER ÄN 2 HEKTAR ÅKER, FÖRDELAT PÅ STORLEKSGRUPPER, ÅR 1956 INOM VARJE

Län, kommun, församling och områdesbeteckning[1]	Ägoslag, hektar					Summa landareal, hektar	Arrenderad åkerjord, hektar	Summa åkerj. vid brukn.-enh. med mer än 2 ha åker, hektar	Antal brukningsenheter med åkerareal, i hektar, om								Summa brukn.-enheter m. mer än 2 hektar åker
	Åker	Kultiverad betesmark	Naturlig äng	Skogsmark	Övrig mark				2—5	5—10	10—15	15—20	20—30	30—50	50—100	över 100	
Jönköpings län	125 304	22 290	38 446	643 571	230 855	1 060 466	38 178	122 826	5 174	5 435	1 740	658	444	199	80	25	13 755
Landsbygd	110 040	20 450	32 923	590 062	211 908	965 383	32 364	107 728	4 833	5 042	1 511	556	385	159	60	16	12 562
Mariannelunds köping	1 619	386	420	11 447	2 305	16 177	482	1 608	51	117	17	3	2	1	—	1	192
Hässleby förs.	832	184	294	6 564	1 624	9 498	219	831	31	43	9	1	1	1	—	1	87
Kråkshults »	787	202	126	4 883	681	6 679	263	777	20	74	8	2	1	—	—	—	105
Ingatorp	1 708	474	308	13 716	1 573	17 779	395	1 680	69	111	21	3	2	1	—	1	208
Bellö förs.	334	90	98	2 712	211	3 445	90	328	25	29	—	—	—	—	—	—	54
Ingatorps »	1 374	384	210	11 004	1 362	14 334	305	1 352	44	82	21	3	2	1	—	1	154
Höreda	5 075	864	830	23 410	4 000	34 179	2 166	5 034	88	156	90	32	24	18	2	2	412
Hults förs.	1 104	246	161	7 977	1 074	10 562	516	1 086	27	46	21	3	2	4	1	—	104
Edshults »	682	139	159	4 746	535	6 261	350	673	22	32	5	3	6	2	—	—	70
Mellby »	824	162	96	2 661	856	4 599	231	818	10	35	15	9	7	—	—	—	76
Höreda »	2 465	317	414	8 026	1 535	12 757	1 069	2 457	29	43	49	17	9	12	1	2	162
Solberga	3 163	545	1 137	13 598	2 577	21 020	1 559	3 144	66	89	55	16	23	9	4	—	262
Norra Solberga förs.	1 390	226	238	7 207	1 288	10 349	665	1 384	28	38	32	11	7	3	1	—	120
Flisby »	1 773	319	899	6 391	1 289	10 671	894	1 760	38	51	23	5	16	6	3	—	142
Bredestad	4 096	630	2 261	20 226	3 551	30 764	2 339	4 055	84	151	64	34	19	8	3	1	364
Bälaryds förs.	835	124	423	4 684	1 108	7 174	300	824	28	37	17	—	4	1	—	1	88
Bredestads »	520	96	203	1 714	425	2 958	216	520	4	13	6	6	4	1	—	—	34
Askeryds »	1 175	81	796	7 749	1 046	10 847	779	1 163	24	37	25	8	6	4	1	—	105
Marbäcks »	902	159	532	3 747	522	5 862	624	894	16	32	11	11	2	1	2	—	75
Frinnaryds »	664	170	307	2 332	450	3 923	420	654	12	32	5	9	3	1	—	—	62
Hullaryd	3 235	446	1 593	12 755	2 989	21 018	1 471	3 203	50	122	61	24	14	7	2	—	280
Lommaryds förs.	1 841	266	836	6 719	1 839	11 501	852	1 826	25	60	30	13	11	4	2	—	145
Haurida »	425	77	247	2 262	572	3 583	178	423	12	34	8	—	—	—	—	—	54
Vireda »	969	103	510	3 774	578	5 934	441	954	13	28	23	11	3	3	—	—	81
Linderås	3 692	329	2 466	12 325	1 637	20 449	1 625	3 649	57	103	68	29	20	7	6	—	290
Adelövs förs.	1 643	134	1 399	6 724	907	10 807	748	1 623	21	37	34	18	8	1	3	—	122
Linderås »	2 049	195	1 067	5 601	730	9 642	877	2 026	36	66	34	11	12	6	3	—	168
Visingsö	1 649	56	38	507	204	2 454	444	1 647	13	47	43	12	11	3	1	—	130

Skärstad	3 728	569	933	7 231	1 142	13 603	924	3 700	44	110	70	23	27	6	1	2	283
Skärstads förs.	2 432	300	527	4 973	649	8 881	555	2 418	27	55	41	16	17	5	1	2	164
Ölmstads »	1 296	269	406	2 258	493	4 722	369	1 282	17	55	29	7	10	1	—	—	119
Lekeryd	4 251	526	1 136	11 731	2 142	19 786	1 715	4 244	27	88	79	37	35	15	3	1	285
Svarttorps förs.	1 400	132	314	3 212	526	5 584	564	1 400	4	30	25	6	11	4	2	1	83
Järsnäs »	1 104	191	412	4 937	805	7 449	470	1 103	9	37	21	11	7	3	1	—	89
Lekeryds »	1 747	203	410	3 582	811	6 753	681	1 741	14	21	33	20	17	8	—	—	113
Hakarp	846	106	290	1 763	694	3 699	417	837	9	17	6	6	4	3	2	1	48
Tenhult	4 614	478	729	17 318	4 816	27 955	1 933	4 592	26	102	72	46	30	13	10	—	299
Rogberga förs.	1 856	153	204	3 767	1 137	7 117	632	1 846	8	34	25	22	11	10	2	—	112
Barnarps »	1 083	103	122	4 203	1 403	6 914	573	1 081	7	18	22	10	5	2	4	—	68
Ödestugu »	919	153	214	6 253	1 620	9 159	242	914	10	40	16	8	7	—	1	—	82
Öggestorps »	756	69	189	3 095	656	4 765	486	751	1	10	9	6	7	1	3	—	37
Forserum	2 335	433	571	9 174	2 635	15 148	682	2 317	39	82	58	25	12	1	—	—	217
Forserums förs.	937	177	223	3 475	993	5 805	209	933	13	34	22	14	4	—	—	—	87
Barkeryds »	1 398	256	348	5 699	1 642	9 343	473	1 384	26	48	36	11	8	1	—	—	130
Månsarp	630	97	95	3 973	1 765	6 560	235	627	9	39	9	3	4	—	—	—	64
Norrahammars köping	697	76	121	2 363	1 306	4 563	376	696	12	19	7	3	5	1	1	1	49
Bankeryd	1 108	132	100	1 626	784	3 750	614	1 108	6	9	16	10	6	3	2	2	54
Norra Mo	1 915	405	537	20 197	11 138	34 192	767	1 880	82	125	25	8	7	—	—	—	247
Bottnaryds förs.	960	162	407	9 251	3 714	14 494	429	943	27	58	14	7	4	—	—	—	110
Mulseryds »	528	94	88	6 346	4 242	11 298	249	520	29	28	9	—	3	—	—	—	69
Angerdshestra »	427	149	42	4 600	3 182	8 400	89	417	26	39	2	1	—	—	—	—	68
Södra Mo	1 345	459	596	18 871	9 577	30 848	193	1 305	154	80	8	4	—	—	—	—	246
Norra Unnaryds förs.	424	144	233	6 253	1 594	8 648	89	420	32	30	6	1	—	—	—	—	69
Stengårdshults »	291	95	152	4 131	4 160	8 829	52	279	44	14	—	1	—	—	—	—	59
Valdshults »	113	43	52	1 848	1 137	3 193	26	106	17	6	—	—	—	—	—	—	23
Öreryds »	246	63	117	4 061	2 073	6 560	26	243	20	18	2	1	—	—	—	—	41
Norra Hestra »	271	114	42	2 578	613	3 618	—	257	41	12	—	1	—	—	—	—	54
Gnosjö	2 606	574	437	21 830	16 610	42 057	351	2 432	288	142	17	1	4	1	—	—	453
Källeryds förs.	270	79	84	4 177	2 015	6 625	42	252	37	11	—	—	1	1	—	—	50
Åsenhöga »	531	174	152	6 766	4 472	12 095	74	494	84	21	1	—	1	—	—	—	107
Kävsjö »	735	100	64	3 536	5 874	10 309	76	712	54	48	9	1	—	—	—	—	112
Kulltorps » (del av)[2]	761	129	48	4 047	2 396	7 381	119	721	60	51	6	—	2	—	—	—	119
Gnosjö »	309	92	89	3 304	1 853	5 647	40	253	53	11	1	—	—	—	—	—	65

[1] Jönköpings län är icke uppdelat på naturliga jordbruksområden. — [2] Kulltorps förs. omfattar delar av Gnosjö och Bredaryds kommuner.

TAB. 1 (forts.). DEN TOTALA LANDAREALENS FÖRDELNING PÅ ÄGOSLAG OCH ARRENDER ÅN 2 HEKTAR ÅKER, FÖRDELAT PÅ STORLEKSGRUPPER, ÅR 1956 INOM VARJE

Län. kommun, församling och områdesbeteckning	Ägoslag, hektar					Summa landareal, hektar	Arrenderad åkerjord, hektar	Summa åkerj. vid brukn.-enh. med mer än 2 ha åker, hektar	Antal brukningsenheter med åkerareal, i hektar, om								Summa brukn.-enheter m. mer än 2 hektar åker
	Åker	Kultiverad betesmark	Naturlig äng	Skogsmark	Övrig mark				2—5	5—10	10—15	15—20	20—30	30—50	50—100	över 100	
Anderstorps köping ...	488	122	175	3 334	3 810	7 929	138	444	62	24	—	—	—	—	—	—	86
Gislaveds köping	1 054	370	224	9 315	4 814	15 777	190	990	107	63	7	1	—	1	—	—	179
Gislaveds förs.	575	175	118	5 202	2 739	8 809	86	536	50	30	6	1	—	1	—	—	88
Våthults »	278	113	70	2 385	1 390	4 236	78	262	28	22	1	—	—	—	—	—	51
Bosebo »	201	82	36	1 728	685	2 732	26	192	29	11	—	—	—	—	—	—	40
Villstad	1 394	443	269	8 712	4 998	15 816	267	1 330	137	81	9	3	—	1	—	—	231
Burseryd	2 021	671	654	13 130	7 064	23 540	374	1 928	243	125	10	—	—	1	—	—	379
Burseryds förs.	761	259	150	5 194	2 048	8 412	106	726	101	50	1	—	—	—	—	—	152
Sandviks » ...	95	42	57	1 435	572	2 201	39	89	13	6	—	—	—	—	—	—	19
Gryteryds » ...	231	93	135	1 799	1 377	3 635	9	216	46	8	—	—	—	—	—	—	54
Södra Hestra » ...	934	277	312	4 702	3 067	9 292	220	897	83	61	9	—	—	1	—	—	154
Hylte	2 925	717	926	20 484	11 564	36 616	321	2 730	341	179	11	2	3	1	—	—	537
Långaryds förs.	1 898	475	444	12 606	7 198	22 621	235	1 775	210	114	8	2	3	1	—	—	338
Färgaryds »	628	147	288	4 103	2 649	7 815	52	565	80	37	3	—	—	—	—	—	120
Femsjö »	399	95	194	3 775	1 717	6 180	34	390	51	28	—	—	—	—	—	—	79
Unnaryd	1 892	536	474	16 246	9 651	28 799	234	1 762	274	90	5	1	1	—	—	—	371
S:a Unnaryds förs. ..	977	279	326	9 487	5 635	16 704	97	897	151	44	2	1	—	—	—	—	198
Jälluntofta » ..	204	73	82	2 358	1 438	4 155	52	191	35	8	—	—	—	—	—	—	43
Bolmsö » ..	711	184	66	4 401	2 578	7 940	85	674	88	38	3	—	1	—	—	—	130
Reftele	3 141	745	545	12 488	9 560	26 479	286	3 021	243	181	37	13	3	—	—	—	477
Ås förs.	1 339	242	171	3 458	2 761	7 971	55	1 288	73	93	15	4	1	—	—	—	186
Kållerstads »	325	131	105	1 971	929	3 461	27	298	51	13	4	—	—	—	—	—	68
Reftele »	1 477	372	269	7 059	5 870	15 047	204	1 435	119	75	18	9	2	—	—	—	223
Bredaryd	1 360	249	90	4 177	3 304	9 180	162	1 281	111	79	11	5	1	1	—	—	208
Bredaryds förs.	1 144	214	77	3 504	2 611	7 550	153	1 072	83	68	11	5	1	1	—	—	169
Kulltorps » (del av)[1]	216	35	13	673	693	1 630	9	209	28	11	—	—	—	—	—	—	39
Forsheda	3 434	719	694	16 997	9 598	31 442	578	3 374	184	187	37	9	9	5	3	—	434
Kärda förs.	781	110	237	5 479	3 299	9 906	294	762	40	28	8	2	2	1	2	—	83
Hångers »	615	114	122	3 249	886	4 986	39	608	30	44	7	3	2	—	—	—	86

Forsheda »	675	139	96	2 347	1 627	4 884	115	668	15	38	11	2	1	3	—	—	70
Torskinge »	646	118	101	1 931	2 736	5 532	52	637	31	40	8	—	3	1	—	—	83
Dannäs »	439	145	104	2 493	525	3 706	52	425	41	15	3	1	1	—	1	—	62
Tannåkers »	278	93	34	1 498	525	2 428	26	274	27	22	—	1	—	—	—	—	50
Bor	2 175	376	551	14 240	3 834	21 176	528	2 106	154	100	19	11	3	3	3	—	293
Tånnö förs.	477	50	112	1 864	334	2 837	146	462	15	19	7	5	1	—	1	—	48
Voxtorps »	930	97	277	6 150	1 396	8 850	184	906	54	53	11	2	1	1	1	—	123
Gällaryds »	768	229	162	6 226	2 104	9 489	198	738	85	28	1	4	1	2	1	—	122
Rydaholm	2 238	599	579	13 651	3 150	20 217	260	2 128	161	139	26	10	—	—	—	—	336
Klevshult	3 713	726	1 763	25 147	13 006	44 355	710	3 610	211	213	52	12	5	1	—	—	494
Fryele förs.	996	217	545	6 543	3 829	12 130	302	978	73	58	8	1	—	—	—	—	140
Hagshults »	625	101	293	3 426	2 284	6 729	64	613	24	44	11	2	1	—	—	—	82
Åkers »	1 200	229	670	9 060	4 488	15 647	178	1 148	79	67	16	4	1	1	—	—	168
Tofteryds » (del av)[2]	892	179	255	6 118	2 405	9 849	166	871	35	44	17	5	3	—	—	—	104
Skillingaryds köping[2] ..	246	37	66	1 373	682	2 404	30	241	10	11	7	—	1	—	—	—	29
Vaggeryds köping	2 313	353	937	18 394	9 386	31 383	662	2 300	52	111	55	7	4	3	2	—	234
Byarums förs.	1 965	263	796	13 808	5 201	22 033	586	1 952	32	83	50	7	4	3	2	—	181
Bondstorps »	348	90	141	4 586	4 185	9 350	76	348	20	28	5	—	—	—	—	—	53
Vrigstad	3 503	748	1 982	30 121	10 943	47 297	802	3 433	210	193	37	11	4	4	1	2	462
Svenarums förs.	1 161	289	494	11 561	4 469	17 974	241	1 131	60	74	12	2	1	2	—	1	152
Nydala »	821	178	498	6 861	3 083	11 441	159	803	73	48	7	2	—	1	—	—	131
Vrigstads »	1 032	178	621	7 616	2 210	11 657	305	1 018	39	45	14	7	1	—	1	1	108
Hylletofta »	489	103	369	4 083	1 181	6 225	97	481	38	26	4	—	2	1	—	—	71
Malmbäck	2 216	535	1 158	14 754	5 222	23 885	562	2 199	94	161	24	5	6	2	1	—	293
Malmbäcks förs.	1 659	379	916	11 136	3 921	18 011	394	1 647	76	121	19	4	3	1	1	—	225
Almesåkra »	557	156	242	3 618	1 301	5 874	168	552	18	40	5	1	3	1	—	—	68
Norra Sandsjö	3 479	673	832	16 858	3 801	25 643	842	3 442	91	191	53	18	13	7	—	—	373
Bringetofta förs.....	1 165	293	469	7 590	2 025	11 542	273	1 155	56	91	19	1	—	—	—	—	167
N:a Sandsjö » (del av)[3]	2 314	380	363	9 268	1 776	14 101	569	2 287	35	100	34	17	13	7	—	—	206
Bodafors köping[2]	139	54	41	589	248	1 071	64	133	5	8	3	1	—	—	—	—	17
Hjälmseryd	3 605	748	1 669	17 285	6 882	30 189	512	3 452	302	235	34	3	4	—	—	—	578
Hjälmseryds förs. ...	1 865	383	1 108	8 547	3 684	15 587	254	1 778	193	113	13	2	2	—	—	—	323
Stockaryds » ...	638	121	229	2 529	1 500	5 017	71	611	38	49	7	—	—	—	—	—	94
Hultsjö » ...	1 102	244	332	6 209	1 698	9 585	187	1 063	71	73	14	1	2	—	—	—	161

[1] Se not 2 på sid. 21. — [2] Tofteryds förs. omfattar Skillingaryds köping samt del av Klevshults kommun. — [3] Norra Sandsjö förs. omfattar Bodafors köping samt del av Norra Sandsjö kommun.

TAB. 1 (forts.). DEN TOTALA LANDAREALENS FÖRDELNING PÅ ÄGOSLAG OCH ARRENDERAD ÅKERJORD, ÅR 1956 INOM VARJE LÄN, KOMMUN, FÖRSAMLING OCH OMRÅDESBETECKNING, FÖRDELAT PÅ STORLEKSGRUPPER

Län, kommun, församling och områdesbeteckning[1]	Ägoslag, hektar					Summa landareal, hektar	Arrenderad åkerjord, hektar	Summa åkerj. vid brukn.-enh. med mer än 2 ha åker, hektar	Antal brukningsenheter med åkerareal, i hektar, om								Summa brukn.-enheter m. mer än 2 hektar åker
	Åker	Kultiverad betesmark	Naturlig äng	Skogsmark	Övrig mark				2—5	5—10	10—15	15—20	20—30	30—50	50—100	över 100	
Bäckaby	3 062	766	823	19 652	3 783	28 086	540	2 968	264	192	25	5	3	2	—	—	491
Skepperstads förs.	641	146	139	3 061	753	4 740	71	639	41	48	10	—	—	—	—	—	99
Fröderyds »	997	261	184	5 087	1 147	7 676	143	960	78	65	5	2	3	—	—	—	153
Bäckaby »	556	147	111	4 268	805	5 887	98	537	61	32	4	1	—	—	—	—	98
Ramkvilla »	868	212	389	7 236	1 078	9 783	228	832	84	47	6	2	—	2	—	—	141
Korsberga	2 167	485	563	16 644	3 451	23 310	627	2 095	102	126	21	8	7	5	—	—	269
Södra Solberga förs.	460	118	156	3 309	956	4 999	95	438	35	34	4	—	—	—	—	—	73
Korsberga »	1 161	280	234	8 086	1 718	11 479	369	1 128	43	68	13	4	4	4	—	—	136
Lemnhults »	546	87	173	5 249	777	6 832	163	529	24	24	4	4	3	1	—	—	60
Nye	3 104	396	975	15 030	1 943	21 448	1 046	3 081	55	147	58	21	11	4	3	—	299
Näshults förs.	883	123	298	5 027	647	6 978	222	875	14	68	14	6	1	—	—	—	103
Stenberga »	608	51	251	3 578	214	4 702	238	602	11	28	11	5	—	—	2	—	57
Skirö »	679	93	239	3 339	580	4 930	325	674	15	17	13	6	6	1	—	—	58
Nye »	934	129	187	3 086	502	4 838	261	930	15	34	20	4	4	3	1	—	81
Alseda	4 546	709	1 147	29 039	4 119	39 560	1 640	4 481	124	262	69	25	16	4	2	—	502
Alseda förs.	1 918	256	449	9 447	1 250	13 320	715	1 896	42	88	31	12	9	3	2	—	187
Ökna »	735	142	216	6 226	692	8 011	248	720	25	54	8	3	2	—	—	—	92
Karlstorps »	933	165	245	8 045	1 387	10 775	366	916	36	54	13	3	4	1	—	—	111
Skede »	960	146	237	5 321	790	7 454	311	949	21	66	17	7	1	—	—	—	112
Vetlanda landskommun	2 683	417	513	12 522	1 557	17 692	1 183	2 650	45	88	54	23	11	3	5	—	229
Vetlanda förs. (del av)[2]	1 515	242	173	6 541	806	9 277	648	1 490	23	48	31	15	6	2	2	—	127
Bäckseda »	588	65	101	2 794	513	4 061	257	583	9	24	18	5	2	—	—	—	58
Näsby »	580	110	239	3 187	238	4 354	278	577	13	16	5	3	3	1	3	—	44
Björkö	3 167	455	340	8 823	2 164	14 949	506	3 142	36	93	39	27	26	9	—	2	232
Björkö förs.	1 851	249	169	5 193	1 131	8 593	335	1 842	18	44	17	18	15	6	—	2	120
Nävelsjö »	1 316	206	171	3 630	1 033	6 356	171	1 300	18	49	22	9	11	3	—	—	112
Lannaskede	1 663	216	335	6 996	1 929	11 139	612	1 649	41	54	22	16	5	5	3	—	146
Lannskede förs.	538	91	147	2 956	1 160	4 892	130	533	16	24	6	5	2	—	1	—	54
Myresjö »	1 125	125	188	4 040	769	6 247	482	1 116	25	30	16	11	3	5	2	—	92

Städer	15 264	1 840	5 523	53 509	18 947	95 083	5 814	15 098	341	393	229	102	59	40	20	9	1 193
Jönköping	2 181	203	608	3 433	2 838	9 263	1 275	2 181	27	15	13	11	5	7	12	2	92
Huskvarna	9	10	—	—	587	606	9	9	—	—	—	—	—	—	—	—	—
Nässjö	1 208	243	333	5 563	2 288	9 635	335	1 195	44	59	26	9	3	—	—	—	141
Värnamo	2 915	261	332	10 342	4 886	18 736	681	2 862	102	88	51	15	9	5	4	2	276
Sävsjö	1 666	338	648	6 367	1 952	10 971	421	1 642	40	58	27	14	9	5	—	—	153
Sävsjö förs.	1 334	268	532	5 157	1 382	8 673	367	1 311	31	42	21	12	8	4	—	—	118
Hjärtlanda »	332	70	116	1 210	570	2 298	54	331	9	16	6	2	1	1	—	—	35
Vetlanda[2]	198	23	33	884	505	1 643	108	197	4	5	2	1	—	2	—	—	14
Eksjö	1 437	207	500	7 627	2 013	11 784	429	1 425	28	52	20	8	7	7	1	—	123
Tranås	2 959	260	2 211	11 682	2 616	19 728	1 426	2 933	40	53	50	28	14	5	1	3	194
Gränna	2 691	295	858	7 611	1 262	12 717	1 130	2 654	56	63	40	16	12	9	2	2	200
Gränna stadsförs.	162	6	—	52	59	279	97	162	4	2	2	—	1	—	—	—	9
» landsförs.	2 529	289	858	7 559	1 203	12 438	1 033	2 492	52	61	38	16	11	9	2	2	191
Kronobergs län	91 042	13 239	23 625	575 254	194 493	897 653	16 700	87 596	4 917	4 970	1 050	336	171	82	39	11	11 576
Landsbygd	89 229	12 991	23 371	568 402	190 947	884 940	16 237	85 825	4 847	4 896	1 021	321	170	80	38	10	11 383
Åseda[3]	1 886	278	784	18 199	3 555	24 702	409	1 805	104	125	21	6	3	—	—	—	259
Åseda köping[3]	82	16	59	260	261	678	22	80	2	5	—	—	—	—	—	—	7
Nottebäck	1 005	209	349	15 216	3 388	20 167	506	965	55	62	18	2	—	—	1	—	138
Braås	1 985	478	684	20 077	4 931	28 155	723	1 934	97	124	20	6	2	3	2	—	254
Sjösås förs.	592	155	217	4 925	827	6 716	191	564	38	44	4	—	—	1	1	—	88
Hornaryds »	198	57	67	1 623	232	2 177	72	187	16	10	5	—	—	—	—	—	31
Drevs »	199	44	145	1 999	599	2 986	117	193	12	10	—	3	1	—	—	—	26
Dädesjö »	996	222	255	11 530	3 273	16 276	343	990	31	60	11	3	1	2	1	—	109
Lenhovda	1 031	244	399	25 530	7 222	34 426	356	994	54	69	10	3	—	2	—	—	138
Herråkra förs.	292	74	65	5 490	1 406	7 327	46	284	17	19	6	1	—	—	—	—	43
Lenhovda »	739	170	334	20 040	5 816	27 099	310	710	37	50	4	2	—	2	—	—	95

[1] Kronobergs län är icke uppdelat på naturliga jordbruksområden. — [2] Vetlanda förs. omfattar Vetlanda stad samt del av Vetlanda landskommun. — [3] Åseda förs. omfattar Åseda kommun och Åseda köping.

TAB. 1 (forts.). DEN TOTALA LANDAREALENS FÖRDELNING PÅ ÄGOSLAG OCH ARRENDER ÄN 2 HEKTAR ÅKER, FÖRDELAT PÅ STORLEKSGRUPPER, ÅR 1956 INOM VARJE

Län, kommun, församling och områdesbeteckning	Ägoslag, hektar					Summa landareal, hektar	Arrenderad åkerjord, hektar	Summa åkerj. vid brukn.-enh. med mer än 2 ha åker, hektar	Antal brukningsenheter med åkerareal, i hektar, om								Summa brukn.-enheter m. mer än 2 hektar åker
	Åker	Kultiverad betesmark	Naturlig äng	Skogsmark	Övrig mark				2—5	5—10	10—15	15—20	20—30	30—50	50—100	över 100	
Älghult	1 709	173	912	30 312	4 745	37 851	451	1 653	100	112	15	6	5	—	—	—	238
Hälleberga	538	57	409	13 463	2 398	16 865	318	530	18	30	9	4	2	—	—	—	63
Ekeberga	327	52	267	12 099	3 818	16 563	175	318	26	19	2	1	1	—	—	—	49
Algutsboda	1 800	196	1 470	22 121	4 861	30 448	465	1 739	161	102	22	2	1	—	—	—	288
Älmeboda	3 199	646	795	18 837	3 551	27 028	255	3 045	222	236	16	4	3	1	—	—	482
Långasjö förs.	1 314	230	381	7 393	1 563	10 881	99	1 240	119	81	5	3	—	1	—	—	209
Älmeboda »	1 885	416	414	11 444	1 988	16 147	156	1 805	103	155	11	1	3	—	—	—	273
Ljuder	985	175	540	7 752	1 511	10 963	128	923	78	71	6	—	—	—	—	—	155
Lessebo köping[1]	234	30	77	3 489	629	4 459	126	221	15	5	1	—	—	—	—	1	22
Hovmantorps köping	991	137	379	17 014	4 533	23 054	235	946	70	65	6	2	1	1	—	—	145
Hovmantorps förs. (del av)[1]	394	33	186	6 684	1 712	9 009	52	374	41	23	1	—	—	1	—	—	66
Furuby förs.	597	104	193	10 330	2 821	14 045	183	572	29	42	5	2	1	—	—	—	79
Östra Torsås	2 483	220	541	11 457	2 211	16 912	760	2 432	85	96	36	11	6	6	5	—	245
Hemmesjö med Tegnaby förs.	1 021	124	299	6 444	1 337	9 225	414	1 003	39	34	19	5	3	2	2	—	104
Östra Torsås förs.	1 462	96	242	5 013	874	7 687	346	1 429	46	62	17	6	3	4	3	—	141
Linneryd	3 515	496	1 199	17 414	3 967	26 591	314	3 426	134	217	50	9	6	2	1	1	420
Nöbbele förs.	1 468	192	254	6 835	1 172	9 921	138	1 451	46	69	23	5	3	2	1	1	150
Linneryds »	2 047	304	945	10 579	2 795	16 670	176	1 975	88	148	27	4	3	—	—	—	270
Södra Sandsjö	1 144	149	328	8 070	1 326	11 017	197	1 095	75	60	19	3	—	2	—	—	159
Tingsryds köping	1 337	157	451	10 173	1 702	13 820	159	1 230	117	87	6	3	—	—	—	—	213
Väckelsång	3 956	436	549	10 375	2 323	17 639	465	3 861	102	151	54	26	19	—	3	2	357
Väckelsångs förs.	1 901	269	355	6 808	1 686	11 019	207	1 833	62	94	20	13	9	—	—	1	199
Uråsa »	923	51	62	1 321	268	2 625	163	911	22	34	12	6	4	—	3	—	81
Jäts »	1 132	116	132	2 246	369	3 995	95	1 117	18	23	22	7	6	—	—	1	77

Urshult	2 025	411	309	13 012	2 331	18 088	237	1 796	225	102	15	3	1	—	—	—	346
Almundsryd	2 099	213	479	21 953	4 890	29 634	236	1 890	197	121	10	3	1	—	1	—	333
Almundsryds förs.	1 331	132	372	13 718	2 379	17 932	122	1 213	113	74	7	3	1	—	1	—	199
Härlunda »	768	81	107	8 235	2 511	11 702	114	677	84	47	3	—	—	—	—	—	134
Mellersta Kinnevald	3 011	275	635	10 941	1 867	16 729	668	2 908	112	168	58	11	5	2	1	—	357
Kalvsviks förs.	764	75	281	2 964	612	4 696	132	731	38	54	13	2	—	—	—	—	107
Tävelsås »	1 062	95	193	3 541	462	5 353	333	1 037	29	38	23	6	3	2	1	—	102
Dänningelanda »	308	20	26	1 270	166	1 790	73	297	8	15	8	3	—	—	—	—	34
Vederslövs »	877	85	135	3 166	627	4 890	130	843	37	61	14	—	2	—	—	—	114
Bergunda	1 926	280	422	7 954	2 186	12 768	702	1 904	49	81	28	7	7	2	2	1	177
Öja förs.	640	81	120	2 507	821	4 169	211	628	13	30	11	3	4	1	1	—	63
Bergunda »	942	132	252	3 706	815	5 847	364	936	21	33	10	2	2	1	1	1	71
Öjaby »	344	67	50	1 741	550	2 752	127	340	15	18	7	2	1	—	—	—	43
Rottne	3 520	536	1 099	16 792	3 210	25 157	1 255	3 457	123	170	48	20	10	6	2	1	380
Tjureda förs.	559	81	166	2 426	492	3 724	252	552	24	23	8	4	3	1	—	—	63
Gårdsby »	1 209	152	372	5 996	1 346	9 075	415	1 184	33	56	15	8	2	4	—	1	119
Söraby »	809	115	181	3 357	585	5 047	273	798	21	31	11	3	4	1	2	—	73
Tolgs »	943	188	380	5 013	787	7 311	315	923	45	60	14	5	1	—	—	—	125
Lammhult	2 176	485	789	17 325	6 694	27 469	484	2 112	158	146	13	1	4	—	2	—	324
Asa förs.	885	256	413	8 526	2 087	12 167	191	860	67	61	5	—	1	—	1	—	135
Aneboda »	426	93	130	3 737	1 274	5 660	87	403	35	24	4	1	1	—	—	—	65
Bergs »	865	136	246	5 062	3 333	9 642	206	849	56	61	4	—	2	—	1	—	124
Moheda	3 919	707	1 332	19 233	5 068	30 259	762	3 785	232	249	36	17	7	1	1	—	543
Ormesberga förs.	326	76	50	1 144	277	1 873	68	314	9	27	1	—	2	—	—	—	39
Örs »	596	122	127	1 875	270	2 990	135	581	26	30	8	7	2	—	—	—	73
Moheda »	1 166	188	278	5 180	1 032	7 844	246	1 140	52	83	12	6	1	—	—	—	154
Slätthögs »	1 337	225	783	7 873	2 776	12 994	221	1 271	117	81	7	3	2	1	—	—	211
Mistelås »	494	96	94	3 161	713	4 558	92	479	28	28	8	1	—	—	1	—	66
Hjortsberga	1 707	262	250	8 934	1 908	13 061	319	1 675	44	89	35	8	5	2	1	—	184
Kvenneberga förs.	557	98	113	2 240	515	3 523	116	556	15	30	12	3	3	—	—	—	63
Hjortsberga »	1 150	164	137	6 694	1 393	9 538	203	1 119	29	59	23	5	2	2	1	—	121
Alvesta köping	1 623	233	225	5 348	1 626	9 055	564	1 606	28	29	26	11	11	5	2	1	113
Alvesta förs.	899	59	97	2 699	591	4 345	284	889	6	11	16	6	6	4	—	1	50
Lekaryds »	537	146	92	1 846	804	3 425	204	531	13	7	6	4	5	1	2	—	38
Härlövs »	187	28	36	803	231	1 285	76	186	9	11	4	1	—	—	—	—	25

[1] Hovmantorps förs. omfattar Lessebo köping samt del av Hovmantorps köping.

Län, kommun, församling och områdesbeteckning[1]	Ägoslag, hektar					Summa landareal, hektar	Arrenderad åkerjord, hektar	Summa åkerj. vid brukn.-enh. med mer än 2 ha åker, hektar	Antal brukningsenheter med åkerareal, i hektar, om								Summa brukn.-enheter m. mer än 2 hektar åker
	Åker	Kultiverad betesmark	Naturlig äng	Skogsmark	Övrig mark				2—5	5—10	10—15	15—20	20—30	30—50	50—100	över 100	
Vislanda	2 660	266	721	11 520	4 023	19 190	375	2 589	76	143	38	21	6	1	1	1	287
Blädinge förs.	1 217	94	243	4 334	1 136	7 024	159	1 201	17	51	17	12	5	1	1	1	105
Vislanda »	1 443	172	478	7 186	2 887	12 166	216	1 388	59	92	21	9	1	—	—	—	182
Skatelöv	3 000	313	605	6 055	2 054	12 027	562	2 970	61	89	26	9	9	16	5	1	216
Västra Torsås	2 155	321	389	10 635	5 210	18 710	249	1 960	159	120	18	6	2	2	—	—	307
Virestad	3 348	692	667	16 099	7 319	28 125	474	3 207	130	180	43	14	13	4	1	—	385
Stenbrohult	998	155	209	4 917	2 831	9 110	161	934	70	51	10	7	1	—	—	—	139
Älmhults köping	251	39	51	1 227	1 105	2 673	105	229	11	4	5	2	1	1	—	—	24
Ryssby	3 477	585	992	19 823	7 542	32 419	661	3 360	164	152	49	17	9	7	3	—	401
Agunnaryds förs.	1 223	189	363	7 118	2 919	11 812	328	1 161	53	54	17	3	4	3	1	—	135
Ryssby »	1 880	361	532	10 258	3 303	16 334	256	1 835	96	79	27	10	5	3	2	—	222
Tutaryds »	374	35	97	2 447	1 320	4 273	77	364	15	19	5	4	—	1	—	—	44
Hamneda	4 555	514	637	14 732	9 032	29 470	458	4 458	193	216	68	24	11	6	1	1	520
Södra Ljunga förs.	2 066	270	280	5 517	3 307	11 440	224	2 018	71	88	28	13	10	6	—	—	216
Hamneda »	1 671	152	235	6 361	3 805	12 224	144	1 630	85	82	24	7	—	—	1	1	200
Kånna »	818	92	122	2 854	1 920	5 806	90	810	37	46	16	4	1	—	—	—	104
Berga	3 798	597	449	17 711	5 159	27 714	366	3 734	209	211	45	13	8	5	2	—	493
Berga förs.	2 862	442	299	11 076	2 331	17 010	214	2 803	144	167	39	10	5	3	1	—	369
Dörarps »	440	47	88	3 032	1 157	4 764	106	437	44	14	1	1	2	—	1	—	63
Vittaryds »	496	108	62	3 603	1 671	5 940	46	494	21	30	5	2	1	2	—	—	61
Annerstad	4 199	645	507	19 505	14 416	39 272	488	4 098	199	258	60	19	7	1	—	—	544
Angelstads förs.	1 116	176	201	4 969	2 687	9 149	139	1 083	61	76	10	7	2	—	—	—	156
Annerstads »	1 179	194	127	6 259	4 416	12 175	204	1 143	49	50	23	6	4	1	—	—	133
Nöttja »	783	170	75	4 680	1 153	6 861	33	772	32	56	11	5	—	—	—	—	104
Torpa »	1 121	105	104	3 597	6 160	11 087	112	1 100	57	76	16	1	1	—	—	—	151
Lidhult	2 247	377	530	15 840	13 829	32 823	278	2 172	151	161	21	4	1	1	—	—	339
Vrå förs.	1 013	183	284	6 379	6 096	13 955	123	992	36	68	16	3	1	1	—	—	125
Lidhults »	647	114	189	5 233	5 109	11 292	65	625	69	52	—	—	—	—	—	—	121
Odensjö »	587	80	57	4 228	2 624	7 576	90	555	46	41	5	1	—	—	—	—	93

Traryds köping	2 874	351	282	15 748	14 982	34 237	172	2 714	223	197	32	3	—	—	—	—	455
Hinneryds förs.	1 926	269	190	9 977	10 567	22 929	90	1 841	133	148	16	3	—	—	—	—	300
Traryds »	948	82	92	5 771	4 415	11 308	82	873	90	49	16	—	—	—	—	—	155
Göteryd	3 663	415	1 052	22 167	10 444	37 741	461	3 446	333	239	16	5	1	1	1	—	596
Göteryds förs.	1 531	193	578	9 097	4 058	15 457	175	1 420	154	94	7	1	—	1	—	—	257
Pjätteryds »	1 093	119	229	7 286	2 988	11 715	224	1 053	83	79	6	1	—	—	1	—	170
Hallaryds »	1 039	103	245	5 784	3 398	10 569	62	973	96	66	3	3	1	—	—	—	169
Markaryd[2]	1 774	169	513	8 908	5 988	17 352	136	1 610	181	84	10	8	1	—	—	—	284
Markaryds köping[2]	17	1	35	165	301	519	—	14	4	—	—	—	—	—	—	—	4
Städer	1 813	248	254	6 852	3 546	12 713	463	1 771	70	74	29	15	1	2	1	1	193
Växjö	975	125	130	4 126	1 715	7 071	337	953	30	18	19	8	1	2	1	1	80
Ljungby	838	123	124	2 726	1 831	5 642	126	818	40	56	10	7	—	—	—	—	113
Kalmar län[3]	174 737	8 214	39 326	691 179	196 304	1 109 760	57 087	173 297	2 007	3 508	2 032	1 162	1 173	653	263	107	10 905
Landsbygd	172 952	8 127	39 030	686 277	192 061	1 098 447	55 770	171 523	1 981	3 482	2 026	1 159	1 163	647	256	105	10 819
Uknadalen b)	5 793	471	1 007	25 437	6 182	38 890	3 266	5 774	34	74	71	45	31	34	10	4	303
Hannäs förs.	1 721	112	177	7 290	2 002	11 302	927	1 717	7	14	20	11	9	12	5	1	79
Ukna »	2 508	193	388	8 493	2 093	13 675	1 253	2 507	10	29	28	16	14	16	2	3	118
Gärdserums »	1 564	166	442	9 654	2 087	13 913	1 086	1 550	17	31	23	18	8	6	3	—	106
Överum b)	1 681	392	185	14 143	2 261	18 662	874	1 673	15	20	14	6	8	4	3	2	72
Dalhems förs.	1 009	203	113	9 356	1 540	12 221	686	1 007	11	15	11	3	6	4	3	1	54
Överums »	672	189	72	4 787	721	6 441	188	666	4	5	3	3	2	—	—	1	18
Tjust-Ed b)	8 191	297	948	22 615	9 488	41 539	3 936	8 174	19	53	54	34	60	28	25	11	284
Västra Eds förs.	3 425	120	204	9 185	3 008	15 942	1 630	3 421	9	18	21	12	28	14	10	4	116
Tryserums »	3 487	130	541	9 542	3 697	17 397	1 743	3 479	7	29	27	16	22	14	12	4	131
Östra Eds »	1 279	47	203	3 888	2 783	8 200	563	1 274	3	6	6	6	10	—	3	3	37
Loftahammar b)	1 950	87	97	6 859	5 795	14 788	997	1 941	24	39	35	17	12	7	1	1	136
Gamleby b)	7 504	708	1 390	20 544	5 013	35 159	2 983	7 486	30	48	56	37	35	25	19	14	264
Lofta förs.	3 039	196	356	5 934	1 788	11 313	1 196	3 037	11	4	11	14	10	16	9	7	82
Gamleby »	2 290	169	304	5 856	1 856	10 475	926	2 284	7	21	22	12	14	6	7	4	93
Odensvi »	2 175	343	730	8 754	1 369	13 371	861	2 165	12	23	23	11	11	3	3	3	89

[1] Naturliga jordbruksområden i Kalmar län: a) Kalmarslätten; b) Norra kustlandet; c) Skogsbygden; d) Öland. — [2] Markaryds förs. omfattar Markaryds kommun och Markaryds köping. — [3] Kalmar län är uppdelat på två hushållningssällskapsområden. Det norra området omfattar kommunerna Uknadalen, Överum, Tjust-Ed, Loftahammar, Gamleby, Hallingeberg, Gladhammar, Hjorted, Locknevi, Södra Vi, Sevede, Tuna, Misterhult, Kristdala, Vena och Hultsfreds köping samt Västerviks och Vimmerby städer. Länet i övrigt bildar det södra hushållningssällskapsområdet.

TAB. 1 (forts.). DEN TOTALA LANDAREALENS FÖRDELNING PÅ ÄGOSLAG OCH ARRENDER ÄN 2 HEKTAR ÅKER, FÖRDELAT PÅ STORLEKSGRUPPER, ÅR 1956 INOM VARJE

Län, kommun, församling och områdesbeteckning	Ägoslag, hektar					Summa landareal, hektar	Arrenderad åkerjord, hektar	Summa åkerj. vid brukn.-enh. med mer än 2 ha åker, hektar	Antal brukningsenheter med åkerareal, i hektar, om								Summa brukn.-enheter m. mer än 2 hektar åker
	Åker	Kultiverad betesmark	Naturlig äng	Skogsmark	Övrig mark				2—5	5—10	10—15	15—20	20—30	30—50	50—100	över 100	
Hallingeberg b)	2 137	367	359	10 348	2 491	15 702	940	2 134	7	45	34	14	14	13	2	—	129
Gladhammar b)	4 060	457	460	20 376	8 908	34 261	2 016	4 039	39	60	40	30	11	21	11	4	216
Törnsfalls förs.	1 445	167	111	5 780	1 311	8 814	741	1 443	4	25	13	11	3	7	4	2	69
Gladhammars »	1 459	193	193	7 598	2 964	12 407	916	1 459	8	19	15	13	7	7	3	1	73
Västrums »	1 156	97	156	6 998	4 633	13 040	359	1 137	27	16	12	6	1	7	4	1	74
Hjorted b)	2 645	308	417	20 026	4 808	28 204	1 412	2 641	33	61	44	14	11	18	3	—	184
Locknevi b)	3 032	280	315	17 152	3 125	23 904	1 149	3 017	57	95	42	21	15	7	5	1	243
Blackstads förs.	1 251	97	39	5 624	1 346	8 357	509	1 247	17	34	14	12	9	2	2	1	91
Locknevi »	1 781	183	276	11 528	1 779	15 547	640	1 770	40	61	28	9	6	5	3	—	152
Södra Vi c)	3 980	329	894	22 621	2 886	30 710	1 703	3 965	35	97	69	36	34	14	1	1	287
Djursdala förs.	1 035	41	156	4 957	547	6 736	416	1 031	9	25	22	11	8	3	—	—	78
Södra Vi »	2 945	288	738	17 664	2 339	23 974	1 287	2 934	26	72	47	25	26	11	1	1	209
Sevede c)	6 177	635	1 204	36 936	4 013	48 965	3 005	6 136	87	210	102	41	43	21	3	—	507
Rumskulla förs.	1 138	139	318	13 114	1 334	16 043	685	1 126	33	58	18	5	5	1	1	—	121
Pelarne »	654	100	177	4 135	348	5 414	306	649	7	33	12	2	3	2	—	—	59
Vimmerby landsförs.	2 339	226	348	10 826	1 270	15 009	1 151	2 323	28	63	29	16	17	13	2	—	168
Frödinge förs.	2 046	170	361	8 861	1 061	12 499	863	2 038	19	56	43	18	18	5	—	—	159
Tuna b)	2 557	178	685	16 613	3 076	23 109	1 026	2 548	50	105	31	14	11	11	1	1	224
Misterhult b)	3 467	185	356	26 811	9 679	40 498	1 716	3 437	47	57	58	39	22	11	2	2	238
Kristdala b)	1 992	144	596	16 212	3 216	22 160	493	1 977	41	119	40	9	5	2	—	—	216
Vena c)	2 754	170	431	16 744	2 501	22 600	944	2 734	54	113	45	23	14	4	1	1	255
Hultsfreds köping c)	96	—	20	1 383	455	1 954	72	96	1	4	3	1	2	—	—	—	11
Lönneberga c)	731	114	245	6 878	1 158	9 126	279	722	24	58	13	2	—	—	—	—	97
Målilla c)	2 182	159	402	21 320	3 091	27 154	1 116	2 177	32	44	22	10	7	9	7	2	133
Målilla förs.	1 428	97	297	16 273	2 818	20 913	930	1 428	25	32	11	6	6	7	4	1	92
Gårdveda »	754	62	105	5 047	273	6 241	186	749	7	12	11	4	1	2	3	1	41

KOMMUN OCH FÖRSAMLING																	
Virserums köping c)	2 385	183	836	17 933	1 773	23 110	616	2 354	56	123	36	12	8	5	1	1	242
Järeda förs.	660	29	222	6 204	552	7 667	306	649	14	33	6	3	2	2	—	1	61
Virserums »	1 725	154	614	11 729	1 221	15 443	310	1 705	42	90	30	9	6	3	1	—	181
Mörlunda c)	4 236	199	985	26 185	2 756	34 361	1 156	4 214	62	112	60	24	26	11	6	3	304
Tveta förs.	939	41	171	5 546	592	7 289	203	939	4	24	8	7	6	4	2	1	56
Mörlunda »	3 297	158	814	20 639	2 164	27 072	953	3 275	58	88	52	17	20	7	4	2	248
Fagerhult c)	1 477	110	635	15 195	2 491	19 908	463	1 430	68	83	28	4	3	—	—	—	186
Högsby	5 788	362	1 834	41 364	6 104	55 452	2 367	5 762	72	128	78	29	29	19	11	4	370
Fågelfors förs. c)	873	98	212	7 152	1 171	9 506	297	873	8	29	11	5	4	2	1	1	61
Högsby » c)	3 498	164	847	23 579	3 348	31 436	1 426	3 476	50	68	50	13	13	9	9	3	215
Långemåla » a)	1 417	100	775	10 633	1 585	14 510	644	1 413	14	31	17	11	12	8	1	—	94
Fliseryd a)	2 351	153	562	18 743	3 180	24 989	656	2 340	23	44	29	8	16	2	7	3	132
Döderhult b)	2 436	133	302	19 282	5 110	27 263	1 090	2 414	23	66	36	21	16	8	4	—	174
Mönsterås köping a)	3 646	43	851	10 372	2 144	17 056	1 461	3 627	20	50	36	19	27	18	8	2	180
Ålem a)	3 585	38	517	11 511	2 004	17 655	1 231	3 575	15	63	48	43	27	6	4	1	207
Alsterbro c)	2 055	85	616	31 777	4 734	39 267	562	1 993	63	111	34	14	7	—	—	—	229
Kråksmåla förs.	710	33	214	13 414	2 740	17 111	195	678	30	41	12	3	2	—	—	—	88
Bäckebo »	1 345	52	402	18 363	1 994	22 156	367	1 315	33	70	22	11	5	—	—	—	141
Ryssby a)	3 437	87	395	11 033	1 539	16 491	838	3 430	7	16	28	20	25	15	6	5	122
Läckeby a)	4 543	163	621	10 424	2 357	18 108	1 201	4 528	22	40	48	31	38	18	8	4	209
Åby förs.	2 720	110	534	7 380	1 827	12 571	554	2 710	16	34	31	14	15	9	4	4	127
Förlösa »	1 823	53	87	3 044	530	5 537	647	1 818	6	6	17	17	23	9	4	—	82
Dörby a)	3 724	67	576	3 179	1 059	8 605	1 319	3 714	15	8	13	6	10	18	15	8	93
Kläckeberga förs.	1 424	14	227	1 708	424	3 797	618	1 421	5	2	6	2	6	10	5	2	38
Dörby »	1 339	34	171	1 131	384	3 059	501	1 332	9	4	4	2	2	5	6	4	36
Hossmo »	961	19	178	340	251	1 749	200	961	1	2	3	2	2	3	4	2	19
Ljungbyholm	5 613	217	598	9 807	1 372	17 607	1 162	5 573	28	28	23	15	29	29	17	12	181
S:t Sigfrids förs. c)	902	31	148	3 247	287	4 615	148	887	3	15	12	8	12	4	—	—	54
Ljungby » a)	4 711	186	450	6 560	1 085	12 992	1 014	4 686	25	13	11	7	17	25	17	12	127
Södermöre a)	5 724	82	461	6 891	1 498	14 656	1 427	5 704	15	21	18	17	32	42	25	2	172
Hagby förs.	1 577	3	57	542	278	2 457	644	1 571	1	7	3	3	6	15	10	—	45
Voxtorps »	895	1	56	358	163	1 473	94	894	—	—	—	—	5	10	6	—	21
Halltorps »	1 573	32	276	2 784	452	5 117	365	1 573	5	6	5	8	9	5	3	1	42
Arby »	1 679	46	72	3 207	605	5 609	324	1 666	9	8	10	6	12	12	6	1	64

TAB. 1 (forts.). DEN TOTALA LANDAREALENS FÖRDELNING PÅ ÄGOSLAG OCH ARRENDER ÅN 2 HEKTAR ÅKER, FÖRDELAT PÅ STORLEKSGRUPPER, ÅR 1956 INOM VARJE

Län, kommun, församling och områdesbeteckning[1]	Ägoslag, hektar					Summa landareal, hektar	Arrenderad åkerjord, hektar	Summa åkerj. vid brukn.-enh. med mer än 2 ha åker, hektar	Antal brukningsenheter med åkerareal, i hektar, om								Summa brukn.-enheter m. mer än 2 hektar åker
	Åker	Kultiverad betesmark	Naturlig äng	Skogsmark	Övrig mark				2—5	5—10	10—15	15—20	20—30	30—50	50—100	över 100	
Mortorp	3 122	62	664	23 361	2 490	29 699	748	3 024	86	101	47	26	18	9	—	—	287
Mortorps förs. a)	1 388	45	161	7 509	767	9 870	361	1 371	27	31	12	13	11	8	—	—	102
Karlslunda » c)	865	17	255	9 961	1 279	12 377	196	827	22	30	22	6	4	1	—	—	85
Oskars » c)	869	—	248	5 891	444	7 452	191	826	37	40	13	7	3	—	—	—	100
Madesjö c)	5 814	305	1 897	36 682	3 797	48 495	1 504	5 695	153	279	94	43	28	4	1	—	602
Kristvalla förs.	1 304	84	445	9 149	903	11 885	512	1 290	18	34	22	17	7	4	—	—	102
Madesjö »	3 681	221	990	21 848	2 222	28 962	833	3 608	101	189	61	22	20	—	1	—	394
Örsjö »	829	—	462	5 685	672	7 648	159	797	34	56	11	4	1	—	—	—	106
Vissefjärda c)	3 113	65	1 853	18 060	2 968	26 059	534	3 007	150	201	36	8	2	2	2	—	401
Emmaboda köping c)	76	6	86	930	434	1 532	9	67	6	4	1	—	—	—	—	—	11
Torsås	4 888	12	2 495	24 263	4 665	36 323	365	4 723	170	265	71	24	16	5	1	—	552
Gullabo förs. c)	1 169	—	1 111	9 457	1 747	13 484	75	1 064	75	84	9	1	1	—	—	—	170
Torsås » a)	3 719	12	1 384	14 806	2 918	22 839	290	3 659	95	181	62	23	15	5	1	—	382
Söderåkra a)	4 481	63	90	4 732	1 229	10 595	656	4 449	19	14	32	32	57	17	9	4	184
Ölands-Åkerbo d)	6 026	19	2 246	7 832	8 902	25 025	1 053	5 903	105	189	157	59	25	4	2	—	541
Böda förs.	1 393	9	553	6 504	2 191	10 650	146	1 353	37	64	33	10	4	1	—	—	149
Högby »	2 359	—	648	1 010	2 459	6 476	465	2 310	48	72	56	20	9	2	2	—	209
Källa »	832	6	432	136	1 296	2 702	124	823	8	20	23	8	5	1	—	—	65
Persnäs »	1 442	4	613	182	2 956	5 197	318	1 417	12	33	45	21	7	—	—	—	118
Köpingsvik d)	6 888	18	1 179	1 103	11 534	20 722	1 327	6 829	56	85	99	68	81	24	7	—	420
Föra förs.	1 022	—	277	165	3 014	4 478	154	1 008	17	33	34	7	5	—	—	—	96
Alböke »	1 036	—	282	10	2 607	3 935	206	1 030	7	5	27	12	11	3	—	—	65
Löts »	1 139	—	205	52	1 940	3 336	316	1 135	11	11	12	16	17	1	1	—	69
Egby »	561	—	74	42	517	1 194	64	559	2	4	3	2	11	4	1	—	27
Bredsätra »	1 103	12	170	79	1 543	2 907	129	1 097	5	19	11	19	16	2	—	—	72
Köpings »	2 027	6	171	755	1 913	4 872	458	2 000	14	13	12	12	21	14	5	—	91
Gärdslösa d)	7 169	112	3 503	5 252	5 345	21 381	2 033	7 110	41	65	54	71	87	40	6	3	367
Räpplinge förs.	1 222	46	860	614	1 718	4 460	331	1 222	11	20	10	15	9	9	—	1	75
Högsrums »	1 197	15	182	1 667	758	3 819	271	1 183	11	8	6	8	11	5	2	2	53
Gärdslösa »	2 019	23	1 024	1 276	1 044	5 386	538	1 989	11	23	17	19	25	12	1	—	108
Långlöts »	884	4	606	704	636	2 834	328	883	2	5	13	15	9	3	1	—	48
Runstens »	1 847	24	831	991	1 189	4 882	565	1 833	6	9	8	14	33	11	2	—	83

Torslunda d)	7 798	65	2 292	6 077	7 004	23 236	1 386	7 754	46	58	94	95	92	34	7	—	426
Glömminge förs.	1 379	11	106	1 610	603	3 709	221	1 369	10	8	9	11	17	9	2	—	66
Algutsrums »	1 468	18	117	1 610	736	3 949	333	1 461	8	10	12	24	16	7	2	—	79
Torslunda »	2 000	22	256	1 513	1 780	5 571	287	1 984	20	21	35	17	18	11	1	—	123
N:a Möckleby »	1 411	8	583	741	854	3 597	345	1 403	6	10	14	18	17	6	2	—	73
Gårdby »	697	—	289	539	812	2 337	85	695	2	1	9	14	11	—	—	—	37
Sandby »	843	6	941	64	2 219	4 073	115	842	—	8	15	11	13	1	—	—	48
Mörbylånga d)	6 978	92	1 823	950	15 797	25 640	1 530	6 963	21	14	41	50	81	43	11	6	267
Vickleby förs.	912	39	48	303	2 596	3 898	335	905	7	3	3	2	2	10	2	1	30
Resmo »	894	12	40	72	2 083	3 101	172	893	—	—	2	9	10	8	1	1	31
Mörbylånga »	1 079	3	175	81	2 161	3 499	273	1 077	1	1	9	4	15	7	2	1	40
Stenåsa »	972	23	495	28	2 847	4 365	117	971	7	6	11	13	13	4	—	—	54
Hulterstads »	1 260	12	879	—	3 191	5 342	126	1 257	6	4	13	17	21	4	1	—	66
Kastlösa »	*1 861*	*3*	*186*	*466*	2 919	*5 435*	*507*	*1 860*	—	—	*3*	*5*	*20*	*10*	*5*	*3*	*46*
Ottenby d)	4 670	105	1 102	321	11 629	17 827	1 149	4 670	10	12	12	27	48	45	4	3	161
Smedby förs.	724	1	102	12	2 056	2 895	36	724	1	1	—	2	6	7	1	1	19
S:a Möckleby »	768	47	127	34	2 515	3 491	403	768	—	5	1	6	5	4	1	1	23
Segerstads »	657	11	151	—	2 489	3 308	164	657	2	3	3	9	8	6	—	—	31
Gräsgårds »	1 219	23	123	3	2 105	3 473	149	1 219	3	2	2	4	15	16	1	—	43
Ventlinge »	696	8	181	8	1 441	2 334	83	696	4	—	5	6	8	7	1	—	31
Ås »	606	15	418	264	1 023	2 326	314	606	—	1	1	—	6	5	—	1	14
Städer	1 785	87	296	4 902	4 243	11 313	1 317	1 774	26	26	6	3	10	6	7	2	86
Kalmar a)	575	—	80	321	1 471	2 447	553	574	1	—	2	2	—	1	2	2	10
Nybro c)	90	9	8	733	655	1 495	—	90	3	2	1	—	—	1	—	—	7
Oskarshamn b)	199	17	30	1 144	746	2 136	166	198	2	2	—	1	3	—	1	—	9
Västervik b)	365	17	122	1 419	581	2 504	329	365	—	3	1	—	2	2	3	—	11
Vimmerby c)	556	44	56	1 285	462	2 403	269	547	20	19	2	—	5	2	1	—	49
Borgholm d)	—	—	—	—	328	328	—	—	—	—	—	—	—	—	—	—	—
Gotlands län	83 392	5 204	9 223	141 191	75 000	314 010	6 000	82 577	926	906	868	652	746	481	129	23	4 731
Landsbygd	82 889	5 198	9 197	140 406	72 688	310 378	5 954	82 084	897	898	864	650	745	480	126	23	4 683
Fårösund	2 590	39	209	14 840	12 466	30 144	479	2 531	91	66	41	19	11	8	3	—	239
Fårö förs.	1 108	5	68	6 053	7 152	14 386	37	1 065	64	45	23	6	2	1	—	—	141
Bunge »	379	6	45	1 599	1 399	3 428	73	376	8	6	5	4	6	1	—	—	30
Rute »	781	28	63	3 380	2 072	6 324	281	771	16	9	6	5	1	5	3	—	45
Fleringe »	322	—	33	3 808	1 843	6 006	88	319	3	6	7	4	2	1	—	—	23

[1] Gotlands län är icke uppdelat på naturliga jordbruksområden.

TAB. 1 (forts.). DEN TOTALA LANDAREALENS FÖRDELNING PÅ ÄGOSLAG OCH ARRENDERAD ÅKERJORD, FÖRDELAT PÅ STORLEKSGRUPPER, ÅR 1956 INOM VARJE

Län, kommun, församling och områdesbeteckning	Ägoslag, hektar					Summa landareal, hektar	Arrenderad åkerjord, hektar	Summa åkerj. vid brukn.-enh. med mer än 2 ha åker, hektar	Antal brukningsenheter med åkerareal, i hektar, om								Summa brukn.-enheter m. mer än 2 hektar åker
	Åker	Kultiverad betesmark	Naturlig äng	Skogsmark	Övrig mark				2—5	5—10	10—15	15—20	20—30	30—50	50—100	över 100	
Lärbro	4 336	169	266	13 807	7 360	25 938	252	4 295	75	60	44	29	39	23	3	3	276
Halls förs.	391	39	41	1 765	1 193	3 429	52	390	6	3	3	1	2	4	1	—	20
Hangvars »	1 315	63	99	4 141	2 767	8 385	124	1 296	14	11	8	6	18	7	1	2	67
Lärbro »	2 028	43	104	6 013	2 136	10 324	76	2 013	32	30	25	15	15	11	1	1	130
Hellvi »	602	24	22	1 888	1 264	3 800	—	596	23	16	8	7	4	1	—	—	59
Slite köping	1 308	2	336	4 375	2 793	8 814	187	1 272	27	19	23	13	11	5	1	—	99
Othems förs.	668	—	228	2 346	2 026	5 268	136	652	8	6	8	7	7	3	1	—	40
Boge »	640	2	108	2 029	767	3 546	51	620	19	13	15	6	4	2	—	—	59
Tingstäde	10 676	297	550	14 732	7 757	34 012	703	10 617	80	107	75	60	86	65	21	4	498
Bäls förs.	553	10	50	1 290	535	2 438	9	551	3	7	5	2	8	1	—	1	27
Hejnums »	719	8	55	1 964	1 683	4 429	37	714	8	5	4	2	7	9	1	—	36
Tingstäde »	925	44	25	2 079	854	3 927	175	923	9	7	3	3	11	4	3	—	40
Stenkyrka »	1 394	16	88	2 655	1 386	5 539	76	1 386	12	25	19	17	15	6	1	—	95
Lummelunda »	751	10	58	1 074	486	2 379	58	739	7	13	8	5	5	4	1	1	44
Martebo »	1 314	51	53	637	668	2 723	64	1 312	6	6	4	2	11	8	2	—	39
Väskinde »	1 642	12	40	1 472	775	3 941	110	1 627	11	16	11	12	10	9	1	1	71
Bro »	799	39	23	942	577	2 380	9	798	6	8	7	4	7	8	2	—	42
Lokrume »	1 619	51	86	1 184	494	3 434	95	1 615	13	10	5	8	8	9	6	1	60
Fole »	960	56	72	1 435	299	2 822	70	952	5	10	9	5	4	7	4	—	44
Dalhem	8 049	202	639	13 915	3 431	26 236	468	7 962	74	66	79	60	72	62	10	1	424
Ekeby förs.	667	17	67	772	154	1 677	41	651	10	10	5	6	9	2	1	—	43
Källunge »	901	26	49	694	175	1 845	63	899	8	2	3	4	6	14	1	—	38
Vallstena »	933	28	95	1 282	396	2 734	43	923	10	11	7	8	9	11	—	—	56
Gothems »	1 147	27	178	4 629	1 117	7 098	52	1 114	15	12	21	9	11	6	—	—	74
Hörsne med Bara »	1 566	6	50	1 532	440	3 594	34	1 561	8	9	9	7	10	13	2	1	59
Norrlanda »	637	45	114	2 594	585	3 975	62	629	7	5	13	13	6	1	—	—	45
Ganthems »	688	27	23	1 267	327	2 332	29	685	8	6	11	1	6	8	—	—	40
Dalhems »	1 510	26	63	1 145	237	2 981	144	1 500	8	11	10	12	15	7	6	—	69
Romakloster	12 139	301	1 559	20 697	11 036	45 732	637	11 968	145	157	116	69	88	63	25	8	671
Barlingbo förs.	999	12	22	497	151	1 681	48	971	6	9	2	4	2	6	2	1	32
Endre »	862	55	58	1 089	304	2 368	93	854	4	5	5	3	9	6	4	—	36
Hejdeby »	476	18	40	784	944	2 262	24	467	9	4	1	2	6	4	—	1	27
Follingbo »	1 003	10	39	1 825	814	3 691	58	998	14	5	2	1	5	4	3	3	37
Akebäcks »	419	6	21	534	76	1 056	30	419	2	—	2	3	2	4	—	1	14

Roma » ...	1 367	19	41	455	403	2 285	21	1 361	4	7	10	10	14	5	4	1	55
Björke » ...	701	—	13	369	130	1 213	—	700	2	4	4	2	3	8	2	1	26
Viklau » ...	642	8	53	851	204	1 758	50	637	2	5	4	3	—	5	3	—	22
Halla » ...	591	9	32	657	195	1 484	11	586	3	8	4	7	4	5	1	—	32
Sjonhems » ...	583	29	80	813	291	1 796	25	572	6	5	9	4	4	3	1	—	32
Vänge » ...	849	30	142	2 329	625	3 975	29	825	15	18	6	2	4	9	2	—	56
Guldrupe » ...	435	5	35	797	312	1 584	41	432	3	8	9	4	7	—	—	—	31
Buttle » ...	429	7	52	1 850	769	3 107	23	427	11	9	12	4	2	—	1	—	39
Ala » ...	679	14	68	1 603	810	3 174	63	673	2	13	8	4	9	1	1	—	38
Kräklingbo » ...	672	17	272	2 205	1 430	4 596	25	663	13	10	14	3	8	1	1	—	50
Anga » ...	368	4	206	1 708	762	3 048	2	359	10	13	8	3	3	—	—	—	37
Gammelgarns » ...	555	38	122	1 622	1 489	3 826	31	527	18	18	8	6	2	2	—	—	54
Östergarns » ...	509	20	263	709	1 327	2 828	63	497	21	16	8	4	4	—	—	—	53
Stenkumla	6 889	179	445	10 070	3 075	20 658	644	6 833	76	54	64	66	68	45	6	4	383
Västerhejde förs. ...	634	44	46	1 413	566	2 703	121	623	12	6	3	4	2	3	—	3	33
Träkumla » ...	441	20	12	872	189	1 534	20	435	10	2	8	6	—	2	2	—	30
Valls » ...	859	19	39	918	158	1 993	103	851	5	4	7	9	8	8	1	—	42
Atlingbo » ...	810	6	73	459	117	1 465	72	810	1	1	4	6	16	6	—	—	34
Hogräns » ...	909	12	69	1 054	174	2 218	73	909	9	8	7	5	5	11	—	1	46
Stenkumla » ...	1 060	20	49	1 647	389	3 165	63	1 048	13	6	7	15	10	2	3	—	56
Tofta » ...	749	17	51	1 996	1 005	3 818	92	737	14	10	7	7	9	4	—	—	51
Eskelhems » ...	1 427	41	106	1 711	477	3 762	100	1 420	12	17	21	14	18	9	—	—	91
Klintehamn	8 601	410	905	16 374	5 239	31 529	614	8 501	94	116	99	68	89	42	10	1	519
Västergarns förs. ...	418	37	109	441	189	1 194	59	408	1	7	4	4	3	3	—	—	22
Sanda » ...	1 310	42	178	2 121	419	4 070	82	1 284	36	32	14	13	12	4	—	—	111
Mästerby » ...	996	12	57	1 059	166	2 290	83	988	10	10	6	6	8	8	3	—	51
Väte » ...	1 186	39	148	1 602	413	3 388	47	1 184	7	13	18	8	15	5	2	—	68
Hejde » ...	1 366	73	78	3 606	1 138	6 261	46	1 359	6	9	19	10	15	8	2	—	69
Klinte » ...	703	47	45	1 651	518	2 964	85	695	7	10	4	3	8	2	—	1	35
Fröjels » ...	958	32	100	2 767	465	4 322	113	939	14	14	10	9	10	7	—	—	64
Ekstа » ...	963	78	96	2 116	1 367	4 620	53	952	11	14	12	8	11	4	2	—	62
Sproge » ...	701	50	94	1 011	564	2 420	46	692	2	7	12	7	7	1	1	—	37
Ljugarn	5 303	233	474	10 288	3 514	19 812	401	5 252	53	57	61	56	43	33	8	—	311
Ardre förs.	476	30	45	2 232	1 090	3 873	52	456	8	10	8	8	5	—	—	—	39
Alskogs »	695	58	138	2 139	751	3 781	—	681	7	9	16	12	5	—	—	—	49
Garde »	906	50	82	1 458	395	2 891	77	903	9	12	6	7	8	7	2	—	51
Etelhems »	1 184	20	53	2 915	461	4 633	52	1 181	12	9	12	5	8	11	4	—	61
Lye »	908	24	57	687	243	1 919	78	907	5	5	3	10	10	7	2	—	42
Lau »	1 134	51	99	857	574	2 715	142	1 124	12	12	16	14	7	8	—	—	69
Stånga	4 876	1 041	163	3 715	2 090	11 885	294	4 850	33	51	71	43	56	27	4	—	285
Närs förs.	1 676	792	64	370	885	3 787	15	1 665	16	34	32	20	23	1	—	—	126
Burs »	1 884	183	47	1 397	659	4 170	162	1 880	8	12	25	13	12	19	3	—	92
Stånga »	1 316	66	52	1 948	546	3 928	117	1 305	9	5	14	10	21	7	1	—	67

TAB. 1 (forts.). DEN TOTALA LANDAREALENS FÖRDELNING PÅ ÄGOSLAG OCH ARRENDER ÄN 2 HEKTAR ÅKER, FÖRDELAT PÅ STORLEKSGRUPPER, ÅR 1956 INOM VARJE

Län, kommun, församling och områdesbeteckning[1]	Ägoslag, hektar					Summa landareal, hektar	Arrenderad åkerjord, hektar	Summa åkerj. vid brukn.-enh. med mer än 2 ha åker, hektar	Antal brukningsenheter med åkerareal, i hektar, om								Summa brukn.-enheter m. mer än 2 hektar åker
	Åker	Kultiverad betesmark	Naturlig äng	Skogsmark	Övrig mark				2—5	5—10	10—15	15—20	20—30	30—50	50—100	över 100	
Hemse	8 388	309	614	8 636	2 418	20 365	597	8 319	66	49	58	62	67	70	22	2	396
Lojsta förs.	457	38	41	1 447	213	2 196	59	452	3	5	8	6	4	3	1	—	30
Linde »	867	54	43	1 097	208	2 269	47	864	2	4	5	1	9	11	3	—	35
Hemse »	1 191	45	33	844	340	2 453	151	1 184	6	4	4	3	4	9	5	1	36
Rone »	1 885	45	240	1 625	763	4 558	196	1 870	13	17	14	23	22	11	2	—	102
Alva »	1 287	35	112	623	273	2 330	33	1 270	10	5	4	5	5	16	5	1	51
Fårdhems »	962	41	58	784	189	2 034	75	954	12	8	5	6	9	7	2	—	49
Gerums »	359	13	22	805	138	1 337	12	353	7	1	5	4	4	2	1	—	24
Levide »	1 380	38	65	1 411	294	3 188	24	1 372	13	5	13	14	10	11	3	—	69
Havdhem	6 611	161	2 677	6 543	4 573	20 565	473	6 586	48	55	61	53	88	34	13	—	352
Silte förs.	855	12	45	1 051	806	2 769	115	851	6	4	8	7	20	2	—	—	47
Hablingbo »	1 606	31	221	2 123	1 253	5 234	108	1 599	10	12	9	19	17	8	3	—	78
Havdhems »	1 739	35	207	1 074	500	3 555	101	1 737	6	8	8	8	19	13	9	—	71
Eke »	518	40	114	634	549	1 855	22	513	3	4	6	5	8	3	—	—	29
Grötlingbo »	955	36	860	1 007	601	3 459	78	948	16	16	21	5	11	2	1	—	72
Näs »	938	7	1 230	654	864	3 693	49	938	7	11	9	9	13	6	—	—	55
Hoburg	3 123	1 855	360	2 414	6 936	14 688	205	3 098	35	41	72	52	27	3	—	—	230
Fide förs.	344	37	52	396	665	1 494	31	338	3	4	12	6	1	—	—	—	26
Öja »	859	683	158	450	1 587	3 737	76	852	9	13	25	15	5	—	—	—	67
Hamra »	504	294	73	345	813	2 029	15	504	4	8	7	14	4	—	—	—	37
Vamlingbo »	1 103	682	69	1 116	2 387	5 357	57	1 092	13	12	23	13	12	3	—	—	76
Sundre »	313	159	8	107	1 484	2 071	26	312	6	4	5	4	5	—	—	—	24
Stad																	
Visby	503	6	26	785	2 312	3 632	46	493	29	8	4	2	1	1	3	—	48
Blekinge län	55 272	2 943	9 458	184 349	38 841	290 863	6 981	53 355	1 604	1 595	694	368	248	177	68	13	4 767
Landsbygd	53 828	2 862	9 169	181 689	34 811	282 359	6 473	52 020	1 571	1 577	685	356	240	165	67	13	4 674
Jämjö	5 974	114	1 028	13 843	3 592	24 551	558	5 857	152	204	100	38	30	15	7	—	546
Kristianopels förs. b)	2 601	48	325	5 341	860	9 175	287	2 576	47	78	35	16	13	11	5	—	205
Jämjö förs., del av, a)	490	5	36	1 660	1 089	8 756	30	475	17	19	12	2	3	—	—	—	53
Jämjö » , del av, b)	1 481	46	103	3 846			125	1 450	44	40	20	10	12	3	2	—	131
Torhamns förs. b)	1 402	15	564	2 996	1 643	6 620	116	1 356	44	67	33	10	2	1	—	—	157

Sturkö b)	381	—	196	356	1 096	2 029	40	332	39	20	5	—	—	—	—	—	64
Ramdala	2 395	53	416	4 481	888	8 233	109	2 329	55	47	19	10	11	14	8	—	164
Ramdala, del av, a)	439	12	95	2 615			34	420	29	27	5	1	1	—	—	—	63
Ramdala, del av, b)	1 956	41	321	1 866			75	1 909	26	20	14	9	10	14	8	—	101
Lyckeby	2 095	171	745	9 856	1 788	14 655	390	1 969	121	69	15	5	5	4	5	1	225
Lösens förs., del av, a)	76	—	38	339			23	74	4	3	1	1	—	—	—	—	9
Lösens » , del av, b)	880	67	191	1 627	614	3 832	237	855	32	15	9	2	5	4	4	—	71
Augerums förs., del av, a)	828	68	465	6 686			62	737	83	50	2	1	—	—	—	—	136
Augerums förs., del av, b)	311	36	51	1 204	1 174	10 823	68	303	2	1	3	1	—	—	1	1	9
Rödeby a)	1 996	30	661	8 682	1 027	12 396	222	1 906	116	105	17	9	2	2	3	—	254
Fridlevstad a)	3 452	146	782	13 269	1 643	19 292	359	3 255	101	141	49	28	6	6	3	1	335
Fridlevstads förs.	2 126	131	340	6 782	776	10 155	236	2 041	41	69	30	20	5	5	3	1	174
Sillhövda »	1 326	15	442	6 487	867	9 137	123	1 214	60	72	19	8	1	1	—	—	161
Nättraby b)	1 206	114	85	2 400	528	4 333	418	1 204	2	3	9	7	4	3	8	1	37
Hasslö b)	122	—	113	2	568	805	—	39	8	2	—	—	—	—	—	—	10
Listerby	3 788	229	434	10 277	2 482	17 210	712	3 747	33	55	55	31	13	13	4	1	205
Förkärla förs. b)	762	76	7	1 734	479	3 058	184	756	5	9	8	4	2	1	—	—	29
Listerby » b)	1 292	30	280	1 873	790	4 265	151	1 280	7	27	19	11	7	7	3	—	81
Edestads » b)	838	18	115	1 924	446	3 341	85	822	11	8	9	10	3	3	1	—	45
Hjortsberga förs., del av, a)	25	34	9	1 600	767	6 546	20	23	2	—	—	1	—	—	—	—	3
Hjortsberga förs., del av, b)	871	71	23	3 146			272	866	8	11	19	5	1	2	—	1	47
Tving a)	3 392	244	698	19 077	2 428	25 839	282	3 200	133	166	61	19	2	2	—	1	384
Tvings förs.	2 016	126	339	10 061	1 228	13 770	188	1 920	71	82	37	15	2	2	—	1	210
Eringsboda »	1 376	118	359	9 016	1 200	12 069	94	1 280	62	84	24	4	—	—	—	—	174
Ronneby landskommun[2]	3 041	180	256	10 092	3 482	17 051	385	2 963	81	79	37	24	21	7	1	2	252
Ronneby landskommun, del av, a)	998	61	102	3 852	3 482	17 051	97	974	39	38	16	7	6	2	—	—	108
Ronneby landskommun, del av, b)	2 043	119	154	6 240			288	1 989	42	41	21	17	15	5	1	2	144
Hallabro a)	2 140	130	535	12 748	1 540	17 093	152	1 990	124	140	28	9	—	1	—	—	302
Backaryds förs.	1 399	105	294	7 436	947	10 181	96	1 313	78	97	14	7	—	1	—	—	197
Öljehults »	741	25	241	5 312	593	6 912	56	677	46	43	14	2	—	—	—	—	105

[1] Naturliga jordbruksområden i Blekinge län: a) Skogsbygden; b) Slättbygden. — [2] Ronneby förs. omfattar Ronneby landskommun och Ronneby stad.

TAB. 1 (forts.). DEN TOTALA LANDAREALENS FÖRDELNING PÅ ÄGOSLAG OCH ARRENDER ÄN 2 HEKTAR ÅKER, FÖRDELAT PÅ STORLEKSGRUPPER, ÅR 1956 INOM VARJE

Län, kommun, församling och områdesbeteckning[1]	Ägoslag, hektar					Summa landareal, hektar	Arrenderad åkerjord, hektar	Summa åkerj. vid brukn.-enh. med mer än 2 ha åker, hektar	Antal brukningsenheter med åkerareal, i hektar, om								Summa brukn.-enheter m. mer än 2 hektar åker
	Åker	Kultiverad betesmark	Naturlig äng	Skogsmark	Övrig mark				2—5	5—10	10—15	15—20	20—30	30—50	50—100	över 100	
Bräkne-Hoby	3 165	217	850	10 935	2 119	17 286	419	3 125	74	67	42	23	16	18	3	1	244
Bräkne-Hoby, del av, a)	1 031	81	312	5 117	2 119	17 286	171	1 000	48	43	15	6	4	2	—	—	118
Bräkne-Hoby, del av, b)	2 134	136	538	5 818			248	2 125	26	24	27	17	12	16	3	1	126
Hällaryd	2 237	110	524	10 709	2 718	16 298	451	2 172	73	50	30	26	14	5	2	—	200
Åryds förs., del av, a)	264	12	120	2 876	1 450	8 655	14	238	26	13	3	1	—	—	—	—	43
Åryds » , del av, b)	751	34	262	2 886			88	739	21	12	8	7	6	3	1	—	58
Hällaryds förs., del av, a)	539	32	55	3 002	1 268	7 643	120	526	18	17	7	6	1	—	—	—	49
Hällaryds förs., del av, b)	683	32	87	1 945			229	669	8	8	12	12	7	2	1	—	50
Asarum	3 536	184	272	16 350	2 574	22 916	559	3 424	136	116	51	17	14	10	4	1	349
Ringamåla förs. a)	901	54	192	9 672	936	11 755	58	835	57	57	8	2	2	—	—	—	126
Asarums förs., del av, a)	853	49	36	4 039	1 638	11 161	74	821	48	33	19	4	3	1	—	—	108
Asarums förs., del av, b)	1 782	81	44	2 639			427	1 768	31	26	24	11	9	9	4	1	115
Kyrkhult a)	2 193	385	341	15 514	1 859	20 292	275	2 039	134	124	39	4	2	1	—	—	304
Jämshög[2] a)	2 432	286	413	11 913	851	15 895	438	2 289	102	67	33	17	11	8	2	—	240
Olofströms köping[2] a)	296	57	12	1 855	318	2 538	6	266	17	6	—	—	1	—	—	1	25
Mörrum b)	2 564	48	89	3 709	1 318	7 728	237	2 554	24	38	29	28	17	11	3	1	151
Mörrums förs.	2 232	48	67	3 518	1 132	6 997	208	2 222	23	36	28	27	16	11	3	—	144
Elleholms »	332	—	22	191	186	731	29	332	1	2	1	1	1	—	—	1	7
Gammalstorp b)	3 900	98	157	3 228	797	8 180	211	3 854	24	48	35	20	34	20	11	2	194
Gammalstorps förs.	2 141	66	66	2 800	533	5 606	160	2 100	22	42	29	12	14	10	4	1	134
Ysane »	1 759	32	91	428	264	2 574	51	1 754	2	6	6	8	20	10	7	1	60
Mjällby b)	3 523	66	562	2 393	1 195	7 739	250	3 506	22	30	31	41	37	25	3	—	189
Städer	1 444	81	289	2 660	4 030	8 504	508	1 335	33	18	9	12	8	12	1	—	93
Karlskrona b)	249	40	135	407	2 172	3 003	52	156	22	3	1	—	—	1	—	—	27
Karlskrona förs.	52	34	15	376	1 104	1 581	52	52	—	—	1	—	—	1	—	—	2

Tjurkö »	93	3	70	—	453	619	—	66	13	2	—	—	—	—	—	—	15
Aspö »	104	3	50	31	615	803	—	38	9	1	—	—	—	—	—	—	10
Ronneby[3] b).....	270	15	16	536	610	1 447	65	267	—	1	3	2	—	5	—	—	11
Karlshamn b).....	203	18	20	647	680	1 568	203	200	4	9	2	2	1	1	—	—	19
Sölvesborg b).....	722	8	118	1 070	568	2 486	188	712	7	5	3	8	7	5	1	—	36
Kristianstads län.....	221 136	17 096	23 579	259 547	94 247	615 605	47 006	217 334	3 803	4 757	2 992	1 497	1 308	750	283	117	15 507
Landsbygd	210 178	16 638	22 506	257 741	89 816	596 879	44 074	206 507	3 697	4 652	2 878	1 425	1 225	681	254	115	14 927
Tommarp	5 545	119	733	705	598	7 700	1 123	5 440	78	90	68	40	42	18	13	2	351
Bolshögs förs. c)....	689	29	102	5	26	851	155	678	14	11	6	7	5	—	—	2	45
Östra Tommarps förs. c).....	2 122	55	40	—	132	2 349	298	2 072	18	31	22	19	16	11	5	—	122
Östra Vemmerslövs förs. b).....	1 617	32	422	700	283	3 054	406	1 590	24	32	24	10	7	4	5	—	106
Stiby förs. c).....	1 117	3	169	—	157	1 446	264	1 100	22	16	16	4	14	3	3	—	78
Hammenhög c).....	5 978	113	208	12	205	6 516	1 004	5 868	48	86	82	37	23	20	9	6	311
Ö:a Herrestads förs.	1 215	40	69	—	28	1 352	277	1 200	4	5	7	6	3	4	3	3	35
Ö:a Ingelstads »	1 253	21	66	—	29	1 369	7	1 247	7	17	21	6	4	—	—	2	57
Hannas »	694	8	1	—	27	730	203	671	2	8	10	2	5	7	1	—	35
Hammenhögs »	1 070	4	13	—	69	1 156	359	1 051	15	15	21	9	4	2	2	1	69
Vallby »	1 746	40	59	12	52	1 909	158	1 699	20	41	23	14	7	7	3	—	115
Borrby c).....	4 512	22	49	97	481	5 161	857	4 285	83	53	29	18	33	35	10	1	262
Östra Hoby förs.	1 428	1	7	44	98	1 578	169	1 276	36	17	10	6	11	6	5	—	91
Borrby » ...	3 084	21	42	53	383	3 583	688	3 009	47	36	19	12	22	29	5	1	171
Löderup c).....	5 809	85	97	96	1 385	7 472	1 399	5 634	61	63	67	45	45	24	13	3	321
Hörups förs.....	1 239	—	6	—	99	1 344	278	1 214	11	7	10	9	9	6	2	2	56
Löderups »	2 694	51	73	96	1 218	4 132	713	2 604	31	34	25	21	22	10	8	1	152
Valleberga »	1 876	34	18	—	68	1 996	408	1 816	19	22	32	15	14	8	3	—	113
Glemmingebro c).....	6 401	203	298	119	540	7 561	1 001	6 309	47	95	62	36	31	19	10	8	308
Ingelstorps förs.	1 224	47	153	—	151	1 575	223	1 179	15	23	20	7	7	2	2	1	77
Glemminge »	1 706	13	34	—	241	1 994	503	1 674	8	26	17	8	13	7	5	2	86
Bollerups »	1 240	85	17	12	39	1 393	43	1 237	15	25	14	7	4	—	—	2	67
Tosterups »	1 170	44	25	89	22	1 350	115	1 168	4	2	7	8	4	3	—	2	30
Öraby »	1 061	14	69	18	87	1 249	117	1 051	5	19	4	6	3	7	3	1	48

[1] Naturliga jordbruksområden i Kristianstads län: a) Skogsbygden; b) Mellanbygden; c) Slättbygden. — [2] Jämshögs förs. omfattar Jämshögs kommun och Olofströms köping. — [3] Se not 2 på sid. 37.

TAB. 1 (forts.). DEN TOTALA LANDAREALENS FÖRDELNING PÅ ÄGOSLAG OCH ARRENMER ÄN 2 HEKTAR ÅKER, FÖRDELAT PÅ STORLEKSGRUPPER, ÅR 1956 INOM VARJE

Län, kommun, församling och områdesbeteckning	Ägoslag, hektar					Summa landareal, hektar	Arrenderad åkerjord, hektar	Summa åkerj. vid brukn.-enh. med mer än 2 ha åker, hektar	Antal brukningsenheter med åkerareal, i hektar, om								Summa brukn.-enheter m. mer än 2 hektar åker
	Åker	Kultiverad betesmark	Naturlig äng	Skogsmark	Övrig mark				2—5	5—10	10—15	15—20	20—30	30—50	50—100	över 100	
Tomelilla köping b) ...	6 068	496	197	301	545	7 607	1 573	5 946	90	114	72	42	43	15	8	5	389
Ullstorps förs.	903	131	28	89	62	1 213	285	882	18	16	14	10	4	4	1	—	67
Benestads »	1 205	103	93	102	59	1 562	589	1 194	5	11	8	3	4	2	3	3	39
Ramsåsa »	1 011	83	28	110	56	1 288	277	1 007	6	19	15	8	9	2	1	—	60
Tryde »	2 793	174	35	—	171	3 173	363	2 712	58	67	32	21	24	7	2	2	213
Tomelilla »	156	5	13	—	197	371	59	151	3	1	3	—	2	—	1	—	10
Onslunda b).....	4 542	167	449	222	292	5 672	777	4 467	66	133	90	32	30	11	2	2	366
Spjutstorps förs.	1 410	59	93	—	41	1 603	370	1 402	11	23	21	13	16	6	1	—	91
Tranås »	1 675	45	174	51	118	2 063	285	1 654	22	39	35	9	8	5	1	2	121
Onslunda »	1 457	63	182	171	133	2 006	122	1 411	33	71	34	10	6	—	—	—	154
Smedstorp b).....	4 562	317	135	914	351	6 279	347	4 475	68	80	65	25	32	24	7	1	302
Smedstorps förs.	2 660	255	102	865	306	4 188	105	2 594	47	61	37	12	17	9	6	—	189
Kverrestads »	1 902	62	33	49	45	2 091	242	1 881	21	19	28	13	15	15	1	1	113
Kivik	4 966	262	1 322	3 448	1 700	11 698	1 161	4 807	162	152	79	30	26	6	3	1	459
S:t Olofs förs. a) .	1 487	54	448	1 448	292	3 729	216	1 386	93	57	22	7	3	1	1	—	184
Rörums » b) .	778	47	191	594	411	2 021	187	774	16	8	11	8	8	3	—	—	54
Södra Mellby » b) .	1 313	23	484	613	577	3 010	302	1 285	22	50	28	6	8	1	1	—	116
Vitaby » b) .	1 388	138	199	793	420	2 938	456	1 362	31	37	18	9	7	1	1	1	105
Brösarp	6 222	1 159	931	7 985	2 099	18 396	1 858	6 121	105	155	86	49	43	20	3	4	465
Eljaröds förs. a) ...	773	137	119	1 179	145	2 353	304	757	4	8	15	11	10	2	—	—	50
Fågeltofta » a) ..	1 931	234	262	681	72	3 180	694	1 921	11	42	17	10	8	9	2	3	102
Andrarums » a) ..	1 375	337	440	2 252	374	4 778	443	1 346	43	33	21	7	11	5	1	—	121
Brösarps » a) ..	1 557	322	77	2 056	432	4 444	208	1 518	42	58	24	11	9	2	—	1	147
Ravlunda » b) ..	586	129	33	1 817	1 076	3 641	209	579	5	14	9	10	5	2	—	—	45
Degeberga	7 083	744	1 220	7 786	1 475	18 308	916	6 936	119	152	100	55	34	21	5	4	490
Maglehems förs. b) ..	1 448	95	385	944	416	3 288	302	1 438	27	18	14	12	10	7	3	1	92
Hörröds » a) ..	692	82	136	1 655	122	2 687	100	659	29	29	7	7	4	—	—	—	76
Huaröds » a) ..	1 192	147	177	2 028	282	3 826	132	1 147	19	44	28	7	5	3	—	—	106
Degeberga » b) ..	1 502	167	280	1 638	245	3 832	224	1 464	37	45	26	16	9	2	1	—	136
Vittskövle » b) ..	2 249	253	242	1 521	410	4 675	158	2 228	7	16	25	13	6	9	1	3	80
Everöd b).....	3 788	362	1 179	4 004	682	10 015	429	3 768	17	21	28	11	9	12	10	5	113
Ö:a Sönnarslövs förs.	1 370	144	311	3 198	253	5 276	183	1 356	7	5	19	5	—	1	2	2	41
Everöds »	1 646	188	463	508	262	3 067	203	1 640	5	7	5	3	3	3	6	3	35
Lyngsjö »	772	30	405	298	167	1 672	43	772	5	9	4	3	6	8	2	—	37

Tollarp	4 009	562	560	3 994	1 129	10 254	433	3 945	82	135	67	22	25	10	2	1	344
Östra Vrams förs. b)	538	41	64	69	53	765	20	522	6	6	4	1	1	2	—	1	21
Västra Vrams » b)	2 446	385	305	1 758	639	5 533	360	2 413	42	67	43	16	20	8	2	—	198
Linderöds » a)	1 025	136	191	2 167	437	3 956	53	1 010	34	62	20	5	4	—	—	—	125
Träne	3 620	513	544	6 032	551	11 260	1 488	3 534	75	113	47	26	15	9	3	4	292
Åsphults förs. a)	886	178	114	2 427	190	3 795	147	848	24	35	18	10	2	1	—	—	90
Djurröds » a)	778	142	115	1 754	170	2 959	94	750	35	36	12	7	—	—	1	—	91
Träne » b)	1 956	193	315	1 851	191	4 506	1 247	1 936	16	42	17	9	13	8	2	4	111
Vä	5 799	572	1 440	1 544	792	10 147	1 642	5 769	46	54	37	25	42	26	20	5	255
Skepparslövs förs. c)	1 256	178	144	942	155	2 675	362	1 249	12	13	5	3	10	3	5	2	53
Vä » b)	2 021	75	564	280	391	3 331	448	2 013	18	19	17	13	18	15	4	—	104
Köpinge » b)	2 522	319	732	322	246	4 141	832	2 507	16	22	15	9	14	8	11	3	98
Åhus köping b)	2 239	52	605	1 949	2 257	7 102	724	2 217	32	44	17	17	14	14	5	—	143
Fjälkinge	7 691	404	1 835	2 761	3 192	15 883	3 294	7 648	46	65	34	38	63	55	19	6	326
Rinkaby förs. b)	825	25	345	148	804	2 147	130	816	11	11	6	6	8	4	1	—	47
Nymö » b)	510	38	27	193	311	1 079	66	510	3	6	—	3	6	3	1	1	23
Trolle-Ljungby förs. b)	2 635	186	902	984	674	5 381	2 062	2 627	12	12	5	9	21	27	6	1	93
Ivö förs. b)	421	54	101	491	97	1 164	126	410	6	6	3	1	2	3	—	1	22
Kiaby » b)	1 196	72	171	730	586	2 755	271	1 190	7	19	10	11	6	7	2	1	63
Fjälkinge » b)	1 506	15	112	215	518	2 366	400	1 503	3	4	6	7	12	8	7	2	49
Gustav Adolfs » c)	598	14	177	—	202	991	239	592	4	7	4	1	8	3	2	—	29
Nosaby c)	5 619	1 046	329	2 985	1 199	11 178	1 178	5 566	40	41	31	28	44	30	9	3	226
Nosaby förs.	1 833	60	58	16	376	2 343	182	1 794	30	23	15	13	20	7	5	—	113
Fjälkestads »	1 899	745	142	1 650	559	4 995	589	1 895	—	11	11	2	12	9	—	2	47
Österslövs »	1 887	241	129	1 319	264	3 840	407	1 877	10	7	5	13	12	14	4	1	66
Bromölla köping[1] b)	343	77	19	193	338	970	89	343	2	9	5	3	1	3	—	—	23
Ivetofta b)	2 064	214	859	2 269	616	6 022	1 202	2 050	15	33	28	11	13	9	3	2	114
Ivetofta förs. (del av)[1]	1 520	180	730	1 684	448	4 562	793	1 506	13	25	22	10	9	7	1	1	88
Gualövs »	544	34	129	585	168	1 460	409	544	2	8	6	1	4	2	2	1	26
Näsum a)	1 865	99	204	6 112	798	9 078	594	1 786	52	39	32	19	18	4	—	—	164
Oppmanna och Vånga	2 909	181	428	9 258	1 205	13 981	603	2 841	81	78	48	24	19	10	—	—	260
Vånga förs. a)	1 241	91	187	7 097	704	9 320	223	1 188	48	40	30	7	5	1	—	—	131
Oppmanna » b)	1 668	90	241	2 161	501	4 661	380	1 653	33	38	18	17	14	9	—	—	129
Hjärsås a)	1 191	127	123	6 043	647	8 131	234	1 108	37	33	16	9	6	6	—	—	107

[1] Ivetofta förs. omfattar Bromölla köping och del av Ivetofta kommun.

TAB. 1 (forts.). DEN TOTALA LANDAREALENS FÖRDELNING PÅ ÄGOSLAG OCH ARRENDER ÄN 2 HEKTAR ÅKER, FÖRDELAT PÅ STORLEKSGRUPPER, ÅR 1956 INOM VARJE

Län, kommun, församling och områdesbeteckning	Ägoslag, hektar					Summa landareal, hektar	Arrenderad åkerjord, hektar	Summa åkerj. vid brukn.-enh. med mer än 2 ha åker, hektar	Antal brukningsenheter med åkerareal, i hektar, om								Summa brukn.-enheter m. mer än 2 hektar åker
	Åker	Kultiverad betesmark	Naturlig äng	Skogsmark	Övrig mark				2—5	5—10	10—15	15—20	20—30	30—50	50—100	över 100	
Knislinge b)	3 882	560	219	4 747	926	10 334	1 533	3 859	23	30	27	19	20	16	6	6	147
Knislinge förs.	1 987	266	48	1 395	384	4 080	746	1 978	16	16	12	7	12	9	4	3	79
Gryts »	715	148	81	2 024	133	3 101	538	706	4	6	8	8	3	2	2	1	34
Kviinge »	1 180	146	90	1 328	409	3 153	249	1 175	3	8	7	4	5	5	—	2	34
Araslöv c)	5 586	701	264	2 651	970	10 172	1 821	5 547	37	58	38	20	29	25	17	8	232
Norra Strö förs.	1 128	152	49	997	279	2 605	358	1 122	8	6	9	5	12	6	1	1	48
Önnestads »	1 991	308	46	1 018	369	3 732	535	1 966	18	31	15	7	11	9	7	3	101
Färlövs »	2 467	241	169	636	322	3 835	928	2 459	11	21	14	8	6	10	9	4	83
Broby b)	2 391	485	273	5 234	956	9 339	475	2 343	55	47	27	23	15	10	4	—	181
Emmislövs förs.	940	115	65	1 276	228	2 624	130	926	11	14	13	9	9	4	1	—	61
Östra Broby »	1 451	370	208	3 958	728	6 715	345	1 417	44	33	14	14	6	6	3	—	120
Glimåkra a)	1 741	109	585	10 562	2 490	15 487	140	1 649	72	89	28	10	6	—	—	—	205
Örkened a)	1 862	458	722	15 130	4 283	22 455	122	1 730	161	92	30	3	2	—	—	—	288
Loshult a)	1 028	131	149	5 871	3 240	10 419	47	975	62	75	11	3	—	—	—	—	151
Osby[1] a)	1 789	258	423	11 109	2 588	16 167	167	1 681	116	94	27	9	3	1	—	—	250
Osby köping[1] a)	48	6	18	96	405	573	5	46	1	2	—	—	—	—	—	—	3
Hästveda a)	2 965	290	167	7 844	2 099	13 365	325	2 872	85	89	60	33	14	5	—	—	286
Hästveda förs.	1 326	145	102	3 539	736	5 848	183	1 273	43	38	27	19	4	1	—	—	132
Farstorps »	1 639	145	65	4 305	1 363	7 517	142	1 599	42	51	33	14	10	4	—	—	154
Vittsjö a)	3 399	159	963	17 383	8 463	30 367	445	3 272	165	175	56	19	8	1	2	—	426
Verums förs.	1 080	8	410	4 320	1 643	7 461	172	1 060	56	50	22	7	3	—	—	—	138
Visseltofta »	699	7	316	5 074	1 917	8 013	115	659	29	38	12	4	1	—	—	—	84
Vittsjö »	1 620	144	237	7 989	4 903	14 893	158	1 553	80	87	22	8	4	1	2	—	204
Bjärnum a)	2 691	190	250	5 841	2 226	11 198	306	2 607	105	109	47	17	7	—	1	1	287
Norra Åkarps förs.	1 052	97	212	2 970	1 196	5 527	108	990	65	58	18	2	—	—	1	—	144
Vankiva »	1 639	93	38	2 871	1 030	5 671	198	1 617	40	51	29	15	7	—	—	1	143
Stoby b)	4 898	576	249	6 334	1 144	13 201	1 028	4 844	58	107	57	41	25	22	10	1	321
Ignaberga förs.	1 131	139	82	1 230	308	2 890	253	1 121	5	14	10	13	11	4	3	—	60

Stoby » ..	2 518	234	108	3 713	516	7 089	503	2 491	39	47	26	16	13	14	5	1	161
Norra Sandby » ..	1 249	203	59	1 391	320	3 222	272	1 232	14	46	21	12	1	4	2	—	100
Vinslöv	5 090	711	318	7 702	1 134	14 955	744	5 014	75	144	89	30	23	14	2	4	381
Gumlösa förs. b)....	982	148	43	1 225	144	2 542	202	970	6	12	11	5	2	5	—	2	43
Sörby » b)....	649	105	76	869	140	1 839	87	641	5	9	18	1	1	—	1	1	36
Vinslövs förs. (del av)[1] b)	2 703	338	132	3 180	518	6 871	397	2 661	35	78	50	19	18	9	1	1	211
Nävlinge förs. a)....	756	120	67	2 428	332	3 703	58	742	29	45	10	5	2	—	—	—	91
Vinslövs köping[2] b)...	51	—	—	—	183	234	24	47	3	2	2	—	—	—	—	—	7
Sösdala a).....	5 453	767	409	11 080	3 231	20 940	939	5 393	87	160	110	46	32	11	1	1	448
Norra Mellby förs. ..	2 101	307	77	3 798	948	7 231	357	2 082	37	64	29	20	11	6	1	—	168
Häglinge » ..	1 611	259	148	2 286	684	4 988	230	1 603	11	22	36	17	14	3	—	1	104
Tjörnarps » ..	949	111	127	2 164	714	4 065	174	925	24	39	30	2	5	—	—	—	100
Brönnestads » ..	792	90	57	2 832	885	4 656	178	783	15	35	15	7	2	2	—	—	76
Tyringe a).....	6 273	665	348	18 053	7 054	32 393	598	6 176	182	229	123	56	21	10	1	1	623
Matteröds förs. ..	976	151	67	3 373	766	5 333	162	960	28	38	23	5	6	1	—	—	101
Finja » ..	1 729	142	93	2 120	1 082	5 166	147	1 695	42	34	27	15	4	7	1	1	131
Hörja » ..	1 060	114	74	3 721	1 091	6 060	88	1 041	33	51	20	8	2	1	—	—	115
Röke » ..	1 564	118	67	4 432	2 968	9 149	96	1 541	44	73	35	15	5	—	—	—	172
Västra Torups » ..	944	140	47	4 407	1 147	6 685	105	939	35	33	18	13	4	1	—	—	104
Riseberga a).....	5 023	849	530	11 299	2 395	20 096	949	4 922	99	112	75	46	33	12	7	1	385
Färingtofta förs.	1 262	151	131	4 285	796	6 625	237	1 245	32	31	32	16	4	3	—	—	118
Riseberga »	3 761	698	399	7 014	1 599	13 471	712	3 677	67	81	43	30	29	9	7	1	267
Perstorps köping a)....	3 141	293	161	8 603	3 675	15 873	537	3 081	95	154	60	22	9	5	—	—	345
Perstorps förs.	832	87	77	3 157	899	5 052	256	809	27	27	14	9	3	3	—	—	83
Oderljunga »	2 309	206	84	5 446	2 776	10 821	281	2 272	68	127	46	13	6	2	—	—	262
Skånes-Fagerhult a)...	1 432	98	117	4 314	4 493	10 454	53	1 393	95	102	13	7	1	—	—	—	218
Örkelljunga a).....	4 374	252	446	12 545	3 878	21 495	347	4 240	222	255	74	24	5	2	—	—	582
Örkelljunga förs.	3 075	212	290	9 029	2 825	15 431	192	2 973	166	193	50	14	2	—	—	—	425
Rya » ...	1 299	40	156	3 516	1 053	6 064	155	1 267	56	62	24	10	3	2	—	—	157
Munka-Ljungby	4 166	201	235	6 130	2 067	12 799	576	4 132	108	139	52	24	20	5	6	3	357
Tåssjö förs. a).....	1 518	126	194	4 835	1 531	8 204	244	1 494	62	82	16	6	3	1	1	1	172
Munka-Ljungby förs. c).....	2 648	75	41	1 295	536	4 595	332	2 638	46	57	36	18	17	4	5	2	185

[1] Osby förs. omfattar Osby kommun och Osby köping. — [2] Vinslövs förs. omfattar Vinslövs köping samt del av Vinslövs kommun.

Län, kommun, församling och områdesbeteckning[1]	Ägoslag, hektar					Summa landareal, hektar	Arrenderad åkerjord, hektar	Summa åkerj. vid brukn.-enh. med mer än 2 ha åker, hektar	Antal brukningsenheter med åkerareal, i hektar, om								Summa brukn.-enheter m. mer än 2 hektar åker
	Åker	Kultiverad betesmark	Naturlig äng	Skogsmark	Övrig mark				2—5	5—10	10—15	15—20	20—30	30—50	50—100	över 100	
Östra Ljungby c)	3 939	163	289	3 096	473	7 960	1 449	3 907	53	64	63	27	19	9	5	5	245
Össjö förs.	1 615	53	53	1 914	210	3 845	779	1 596	24	25	26	7	8	6	1	2	99
Källna »	908	31	101	42	70	1 152	324	908	3	11	13	10	2	1	4	1	45
Östra Ljungby »	1 416	79	135	1 140	193	2 963	346	1 403	26	28	24	10	9	2	—	2	101
Klippans köping	5 186	197	321	5 235	2 244	13 183	2 372	5 145	43	74	89	39	31	17	12	4	309
Klippans förs. c)	1 870	28	195	1 496	827	4 416	1 640	1 867	9	12	28	12	8	6	5	4	84
Vedby » a)	1 983	94	101	3 222	1 270	6 670	301	1 949	27	51	40	16	11	5	4	—	154
Västra Sönnarslövs förs. c)	1 333	75	25	517	147	2 097	431	1 329	7	11	21	11	12	6	3	—	71
Kvidinge c)	3 838	121	114	1 194	498	5 765	746	3 826	23	22	35	43	33	22	1	4	183
Åstorps köping c)	2 753	34	31	125	418	3 361	660	2 722	20	25	23	20	18	21	6	1	134
Björnekulla förs.	1 401	11	31	125	249	1 817	354	1 380	14	10	12	12	14	9	3	—	74
Västra Broby »	1 352	23	—	—	169	1 544	306	1 342	6	15	11	8	4	12	3	1	60
Ausås c)	7 210	119	259	726	572	8 886	1 808	7 188	19	43	83	52	58	31	14	6	306
Strövelstorps förs.	3 342	94	116	654	329	4 535	945	3 330	9	19	29	20	27	14	9	2	129
Ausås »	2 910	25	60	72	200	3 267	722	2 903	7	17	36	23	21	13	4	4	125
Starby »	958	—	83	—	43	1 084	141	955	3	7	18	9	10	4	1	—	52
Barkåkra c)	2 195	5	37	84	824	3 145	121	2 186	16	18	62	10	15	2	2	3	128
Hjärnarp c)	3 972	129	127	3 211	1 043	8 482	747	3 927	72	93	44	16	34	20	2	3	284
Tåstarps förs.	1 292	42	14	619	252	2 219	323	1 278	20	21	11	3	11	14	—	1	81
Hjärnarps »	2 680	87	113	2 592	791	6 263	424	2 649	52	72	33	13	23	6	2	2	203
Förslövsholm	4 939	100	257	1 586	957	7 839	383	4 896	53	97	123	51	38	12	1	—	375
Förslövs förs. c)	2 173	31	72	514	426	3 216	245	2 142	31	40	59	22	12	5	1	—	170
Grevie » b)	2 766	69	185	1 072	531	4 623	138	2 754	22	57	64	29	26	7	—	—	205
Båstads köping b)	208	14	4	67	364	657	19	204	4	8	8	2	—	—	—	—	22
Västra Bjäre b)	5 830	101	457	1 060	1 446	8 894	662	5 820	36	106	152	71	55	7	—	—	427
Västra Karups förs.	4 095	83	297	461	847	5 783	426	4 086	25	64	107	49	44	5	—	—	294
Hovs »	1 648	18	94	379	431	2 570	197	1 647	8	42	44	20	10	2	—	—	126
Torekovs »	87	—	66	220	168	541	39	87	3	—	1	2	1	—	—	—	7

Släder	10 958	458	1 073	1 806	4 431	18 726	2 932	10 827	106	105	114	72	83	69	29	2	580
Kristianstad c)	2 789	181	685	150	1 708	5 513	343	2 770	16	16	13	7	15	25	13	1	106
Simrishamn	4 110	218	359	340	955	5 982	1 137	4 025	51	43	62	38	39	19	5	—	257
Simrishamns förs. b)	169	4	7	—	235	415	133	167	5	1	1	—	—	—	2	—	9
Simris-Nöbbelövs förs. c)	1 887	85	186	—	215	2 373	567	1 859	11	9	40	19	18	11	—	—	108
Järrestads förs. c)	625	25	44	—	58	752	131	617	9	15	9	5	4	1	2	—	45
Gladsax » b)	1 429	104	122	340	447	2 442	306	1 382	26	18	12	14	17	7	1	—	95
Ängelholm c)	3 371	43	16	504	807	4 741	1 216	3 353	19	27	32	22	24	24	9	1	158
Ängelholms förs.	125	—	—	500	468	1 093	114	123	1	3	1	1	1	1	—	—	8
Rebbelberga »	1 041	22	7	4	171	1 245	441	1 035	8	8	12	7	2	6	5	—	48
Höja »	2 205	21	9	—	168	2 403	661	2 195	10	16	19	14	21	17	4	1	102
Hässleholm a)	688	16	13	812	961	2 490	236	679	20	19	7	5	5	1	2	—	59
Malmöhus län	325 480	13 928	17 909	67 840	50 015	475 172	116 405	321 841	2 647	3 329	2 682	1 765	1 968	1 627	654	332	15 004
Landsbygd	312 966	13 657	17 150	67 139	38 321	449 233	108 778	309 543	2 539	3 235	2 596	1 697	1 879	1 557	623	320	14 446
Brunnby c)	2 183	35	95	509	926	3 748	1 294	2 171	26	28	27	16	10	7	1	3	118
Väsby c)	4 305	59	96	6	543	5 009	1 112	4 276	17	23	39	50	48	17	8	1	203
Väsby förs.	3 547	58	94	6	381	4 086	907	3 530	15	14	26	39	42	14	7	1	158
Vikens »	758	1	2	—	162	923	205	746	2	9	13	11	6	3	1	—	45
Jonstorp c)	4 232	27	136	116	348	4 859	1 397	4 210	31	38	32	31	34	23	12	2	203
Jonstorps förs.	2 374	—	88	105	179	2 746	1 061	2 356	19	30	16	21	18	15	6	1	126
Farhults »	1 858	27	48	11	169	2 113	336	1 854	12	8	16	10	16	8	6	1	77
Kattarp c)	4 295	161	58	299	518	5 331	922	4 263	11	13	12	10	11	11	12	8	88
Välinge förs.	2 566	61	49	168	246	3 090	559	2 549	7	5	4	4	4	7	1	6	38
Kattarps »	1 729	100	9	131	272	2 241	363	1 714	4	8	8	6	7	4	11	2	50
Ödåkra c)	6 033	153	31	632	522	7 371	2 975	5 999	34	38	42	33	37	37	12	8	241
Allerums förs.	4 100	144	29	612	286	5 171	2 385	4 081	19	26	32	25	23	23	7	6	161
Fleninge »	1 933	9	2	20	236	2 200	590	1 918	15	12	10	8	14	14	5	2	80
Mörarp c)	7 359	250	142	513	584	8 848	3 206	7 283	51	54	38	25	32	19	21	16	256
Kropps förs.	2 549	230	89	404	172	3 444	1 136	2 529	11	12	6	8	16	6	4	6	69
Välluvs »	1 015	2	9	29	196	1 251	449	1 010	8	7	5	5	1	2	4	2	34
Frillestads »	948	8	1	16	113	1 086	321	912	15	20	9	3	5	3	2	1	58
Hässlunda »	1 429	—	5	3	—	1 437	637	1 422	5	7	11	4	5	3	7	4	46
Mörarps »	1 418	10	38	61	103	1 630	663	1 410	12	8	7	5	5	5	4	3	49

[1] Naturliga jordbruksområden i Malmöhus län: a) Skogsbygden; b) Mellanbygden; c) Slättbygden.

TAB. 1 (forts.). DEN TOTALA LANDAREALENS FÖRDELNING PÅ ÄGOSLAG OCH ARRENDERAD ÅKERJORD, FÖRDELAT PÅ STORLEKSGRUPPER, ÅR 1956 INOM VARJE

Län, kommun, församling och områdesbeteckning	Ägoslag, hektar					Summa landareal, hektar	Arrenderad åkerjord, hektar	Summa åkerj. vid brukn.-enh. med mer än 2 ha åker, hektar	Antal brukningsenheter med åkerareal, i hektar, om								Summa brukn.-enheter m. mer än 2 hektar åker
	Åker	Kultiverad betesmark	Naturlig äng	Skogsmark	Övrig mark				2—5	5—10	10—15	15—20	20—30	30—50	50—100	över 100	
Bjuvs köping c)	1 437	103	31	—	624	2 195	437	1 424	2	11	3	12	8	13	3	1	53
Billesholm c)	3 215	224	157	2 244	161	6 001	1 378	3 179	25	33	27	24	9	5	2	6	131
Risekatslösa förs.	884	75	1	450	79	1 489	410	882	4	2	2	4	—	—	—	2	14
Norra Vrams »	2 331	149	156	1 794	82	4 512	968	2 297	21	31	25	20	9	5	2	4	117
Kågeröd	5 611	388	854	4 777	634	12 264	911	5 576	52	73	40	36	27	12	7	6	253
Stenestads förs. a)	768	86	204	1 782	162	3 002	257	754	15	24	11	7	4	2	1	—	64
Kågeröds » a)	2 807	277	623	2 491	329	6 527	372	2 786	35	44	22	21	13	7	3	4	149
Halmstads » c)	2 036	25	27	504	143	2 735	282	2 036	2	5	7	8	10	3	3	2	40
Ekeby c)	2 457	55	40	390	352	3 294	389	2 407	32	25	31	19	15	9	1	4	136
Vallåkra c)	6 786	131	93	75	575	7 660	2 058	6 702	51	45	51	48	43	45	13	6	302
Bårslövs förs.	1 203	6	4	—	119	1 332	195	1 196	5	10	9	9	7	12	3	—	55
Ottarps »	2 546	75	58	51	179	2 909	582	2 504	25	19	27	18	19	13	1	3	125
Fjärestads »	1 286	23	23	15	52	1 399	559	1 271	10	7	9	3	8	6	6	1	50
Kvistofta »	1 751	27	8	9	225	2 020	722	1 731	11	9	6	18	9	14	3	2	72
S:t Ibb c)	610	2	15	—	120	747	305	608	2	11	7	2	9	—	—	1	32
Härslöv c)	5 101	57	45	46	368	5 617	1 543	5 084	11	22	30	23	29	27	15	7	164
Glumslövs förs.	945	6	0	—	91	1 042	335	943	1	4	10	8	10	4	4	—	41
Härslövs »	2 169	51	39	46	141	2 446	658	2 158	3	14	14	7	12	14	4	4	72
Säby »	531	—	—	—	84	615	57	531	—	2	2	5	1	2	—	1	13
Vadensjö »	642	—	4	—	32	678	328	641	1	—	1	1	4	6	4	—	17
Örja »	814	—	2	—	20	836	165	811	6	2	3	2	2	1	3	2	21
Rönneberga c)	6 957	56	123	68	416	7 620	2 062	6 876	37	35	30	27	52	31	14	12	238
Tofta förs.	807	3	48	26	53	937	281	805	—	—	5	7	2	2	2	2	20
Asmundtorps »	2 028	12	33	2	135	2 210	773	2 019	3	10	3	7	21	15	6	2	67
Sireköpinge »	2 064	19	8	40	100	2 231	471	2 031	17	6	9	6	8	3	4	5	58
Billeberga »	2 058	22	34	—	128	2 242	537	2 021	17	19	13	7	21	11	2	3	93
Svalöv c)	3 347	115	105	178	382	4 127	759	3 323	19	16	15	8	7	10	8	6	89
Tirups förs.	1 052	1	3	10	71	1 137	414	1 044	6	6	5	2	3	5	2	2	31
Svalövs »	1 909	110	94	168	216	2 497	154	1 893	13	9	10	5	1	—	4	4	46
Felestads »	386	4	8	—	95	493	191	386	—	1	—	1	3	5	2	—	12

Teckomatorp c)	3 927	86	79	4	202	4 298	1 274	3 853	17	33	14	20	27	30	14	2	157
Källs-Nöbbelövs förs.	735	6	5	—	16	762	165	715	3	7	1	3	4	5	3	—	26
Norra Skrävlinge »	573	9	8	—	76	666	202	556	4	6	3	1	2	3	3	1	23
Norrvidinge »	1 820	50	49	—	96	2 015	545	1 795	6	13	6	8	17	16	7	—	73
Södervidinge »	799	21	17	4	14	855	362	787	4	7	4	8	4	6	1	1	35
Marieholm c)	6 873	262	132	786	241	8 294	4 061	6 795	28	27	47	31	47	50	18	8	256
Reslövs förs.	2 180	7	58	—	86	2 331	922	2 133	16	17	29	11	15	12	5	2	107
Östra Karaby »	670	—	3	—	21	694	157	659	4	4	6	7	5	6	1	—	33
Torrlösa »	4 023	255	71	786	134	5 269	2 982	4 003	8	6	12	13	27	32	12	6	116
Röstånga a)	5 806	423	664	5 741	712	13 346	1 839	5 746	77	77	58	40	31	33	15	3	334
Konga förs.	1 353	126	217	2 181	280	4 157	263	1 340	21	25	16	10	5	7	2	1	87
Röstånga »	1 143	81	97	1 164	166	2 651	254	1 132	17	16	4	8	9	9	3	—	66
Asks »	1 631	74	124	500	78	2 407	553	1 621	16	14	24	11	9	5	7	1	87
Billinge »	1 679	142	226	1 896	188	4 131	769	1 653	23	22	14	11	8	12	3	1	94
Bosarp	7 273	406	370	1 027	845	9 921	3 525	7 191	48	73	48	14	62	44	16	7	312
Stehags förs. b)	2 140	197	171	395	665	3 568	568	2 124	24	42	10	2	17	11	5	3	114
Bosarps » b)	2 109	74	68	476	96	2 823	881	2 075	14	25	30	9	12	17	4	—	111
Trollenäs » c)	2 090	117	35	52	41	2 335	1 271	2 066	9	4	8	1	25	9	3	3	62
Västra Strö » c)	934	18	96	104	43	1 195	805	926	1	2	—	2	8	7	4	1	25
Harrie c)	5 254	94	144	36	312	5 840	1 280	5 226	10	13	15	24	31	35	11	9	148
Virke förs.	674	2	3	—	22	701	260	669	1	2	1	3	5	6	2	1	21
Remmarlövs »	1 533	38	3	15	48	1 637	348	1 520	—	1	6	1	14	9	5	2	38
Örtofta »	1 099	23	91	21	129	1 363	135	1 099	—	—	—	—	3	4	2	3	12
Lilla Harrie »	735	9	17	—	60	821	102	735	4	1	1	7	5	6	—	2	26
Stora Harrie »	1 213	22	30	—	53	1 318	435	1 203	5	9	7	13	4	10	2	1	51
Kävlinge köping c)	655	17	5	—	148	825	143	638	5	3	3	3	4	5	2	1	26
Dösjebro c)	5 040	109	201	420	749	6 519	1 511	4 949	60	56	34	29	31	29	14	3	256
Dagstorps förs.	676	19	39	—	63	797	232	661	7	9	3	1	7	8	—	—	35
Annelövs »	1 367	9	16	12	87	1 491	329	1 348	10	10	9	7	13	7	4	1	61
Saxtorps »	1 013	30	57	203	325	1 628	314	986	13	16	10	10	5	3	1	1	59
Västra Karaby »	1 984	51	89	205	274	2 603	636	1 954	30	21	12	11	6	11	9	1	101
Löddeköpinge c)	3 475	415	520	509	426	5 345	1 173	3 448	22	33	21	20	18	18	5	2	139
Hofterups förs.	478	88	199	315	144	1 224	245	471	13	6	7	6	2	3	—	—	37
Barsebäcks »	1 115	208	81	—	114	1 518	545	1 115	—	11	2	4	5	4	1	1	28
Löddeköpinge »	1 268	107	224	194	135	1 928	159	1 263	5	13	6	4	7	7	3	1	46
Högs »	614	12	16	—	33	675	224	599	4	3	6	6	4	4	1	—	28
Furulunds köping c)	1 757	13	34	20	296	2 120	560	1 733	10	7	14	12	14	4	8	2	71
Lackalänga förs.	812	2	25	—	169	1 008	296	804	6	5	3	5	8	4	2	1	34
Stävie »	945	11	9	20	127	1 112	264	929	4	2	11	7	6	—	6	1	37

TAB. 1 (forts.). DEN TOTALA LANDAREALENS FÖRDELNING PÅ ÄGOSLAG OCH ARRENDER ÄN 2 HEKTAR ÅKER, FÖRDELAT PÅ STORLEKSGRUPPER, ÅR 1956 INOM VARJE

Län, kommun, församling och områdesbeteckning	Ägoslag, hektar					Summa landareal, hektar	Arrenderad åkerjord, hektar	Summa åkerj. vid brukn.-enh. med mer än 2 ha åker, hektar	Antal brukningsenheter med åkerareal, i hektar, om								Summa brukn.-enheter m. mer än 2 hektar åker
	Åker	Kultiverad betesmark	Naturlig äng	Skogsmark	Övrig mark				2—5	5—10	10—15	15—20	20—30	30—50	50—100	över 100	
Flädie c)	3 127	26	192	—	462	3 807	1 292	3 098	18	25	20	19	23	10	10	4	129
Borgeby förs.	864	25	77	—	135	1 101	388	851	10	8	4	3	8	1	1	2	37
Flädie »	456	1	5	—	167	629	161	450	2	8	9	4	6	—	—	—	29
Fjelie »	1 807	—	110	—	160	2 077	743	1 797	6	9	7	12	9	9	9	2	63
Lomma köping c)	1 145	81	25	7	488	1 746	367	1 143	2	5	6	6	4	6	2	2	33
Torn c)	5 656	103	132	12	490	6 393	2 334	5 601	26	31	31	13	31	32	19	5	188
Norra Nöbbelövs förs.	521	—	42	—	45	608	116	514	1	3	2	2	3	4	2	1	18
Vallkärra »	1 038	—	16	—	84	1 138	208	1 024	10	6	10	3	12	5	4	—	50
Stångby »	906	5	38	—	55	1 004	374	894	6	2	2	1	6	7	4	1	29
Västra Hoby »	695	52	17	—	14	778	279	688	3	2	5	2	3	5	1	1	22
Håstads »	513	15	10	—	104	642	315	511	2	2	3	1	2	—	2	1	13
Igelösa o. Odarslövs »	1 983	31	9	12	188	2 223	1 042	1 970	4	16	9	4	5	11	6	1	56
Södra Sandby	4 534	472	394	415	949	6 764	1 529	4 527	32	41	23	24	22	27	15	4	188
Hardeberga förs. c)	1 334	27	65	145	105	1 676	555	1 332	8	12	12	5	6	5	3	2	53
Södra Sandby » c)	2 531	377	218	264	208	3 598	753	2 527	22	23	8	18	13	18	7	2	111
Revinge » b)	669	68	111	6	636	1 490	221	668	2	6	3	1	3	4	5	—	24
Dalby	4 760	417	395	859	588	7 019	1 316	4 728	53	44	36	29	24	32	12	4	234
Hällestads förs. b)	1 782	193	109	259	200	2 543	345	1 777	4	11	4	5	6	14	8	2	54
Dalby » c)	1 616	115	190	450	268	2 639	481	1 596	36	20	18	12	11	5	4	1	107
Bonderups » c)	1 362	109	96	150	120	1 837	490	1 355	13	13	14	12	7	13	—	1	73
Genarp b)	5 250	514	327	3 022	805	9 918	2 664	5 197	38	44	26	21	26	28	8	7	198
Gödelövs förs.	931	68	101	619	100	1 819	671	931	—	3	4	6	3	7	—	2	25
Lyngby »	1 579	81	66	45	35	1 806	439	1 552	20	22	17	8	11	5	4	1	88
Genarps »	2 740	365	160	2 358	670	6 293	1 554	2 714	18	19	5	7	12	16	4	4	85
Veberöd b)	3 739	249	664	2 847	1 317	8 816	1 687	3 717	20	27	22	15	39	21	8	3	155
Veberöds förs.	2 055	147	195	1 379	252	4 028	737	2 039	17	15	15	6	27	13	5	—	98
Vombs »	929	64	344	1 137	447	2 921	726	929	1	1	1	1	2	5	2	3	16
Silvåkra »	755	38	125	331	618	1 867	224	749	2	11	6	8	10	3	1	—	41
Bara	6 347	335	506	1 638	968	9 794	3 066	6 315	11	18	16	14	23	30	17	11	140
Bjärshögs förs. c)	301	8	10	—	11	330	129	300	—	1	—	—	4	4	1	—	10

Skabersjö » c)	1 658	132	120	430	173	2 513	698	1 655	1	—	1	2	6	8	4	2	24
Bara » c)	1 197	54	28	271	159	1 709	493	1 194	2	3	2	2	1	3	3	4	20
Hyby » b)	3 191	141	348	937	625	5 242	1 746	3 166	8	14	13	10	12	15	9	5	86
Staffanstorp c)	9 684	77	415	—	762	10 938	5 082	9 595	45	43	50	42	82	84	22	5	373
Esarps förs.	1 294	23	57	—	59	1 433	591	1 293	13	12	12	9	12	9	2	—	69
Kyrkheddinge »	1 280	—	6	—	86	1 372	737	1 274	9	6	13	8	16	9	3	—	64
Bjällerups »	947	—	2	—	37	986	349	947	1	—	3	4	9	4	4	1	26
Knästorps »	490	9	44	—	61	604	327	489	1	3	2	1	2	6	2	—	17
Flackarps »	672	—	77	—	32	781	353	670	2	2	1	1	—	6	2	1	15
Uppåkra »	1 314	3	2	—	119	1 438	763	1 306	3	5	6	5	8	14	3	1	45
Brågarps »	391	24	24	—	52	491	134	390	1	—	—	1	2	5	2	—	11
Nevishögs »	1 009	4	129	—	113	1 255	652	960	11	7	5	4	8	7	—	2	44
Mölleberga »	551	14	26	—	31	622	408	549	1	—	—	2	7	8	—	—	18
Särslövs »	476	—	13	—	12	501	179	471	1	3	2	2	9	2	1	—	20
Görslövs »	472	—	16	—	60	548	210	467	—	1	—	4	4	4	1	—	14
Tottarps »	788	—	19	—	100	907	379	779	2	4	6	1	5	10	2	—	30
Burlöv c)	1 221	7	41	—	368	1 637	445	1 217	6	7	4	4	5	6	5	3	40
Bunkeflo c)	3 321	41	155	—	532	4 049	1 487	3 258	20	16	27	11	28	19	13	3	137
Bunkeflo förs.	1 478	9	26	—	253	1 766	596	1 439	8	4	10	5	11	2	8	3	51
V:a Klagstorps »	806	7	39	—	144	996	366	787	8	7	9	1	5	9	1	—	40
Tygelsjö »	1 037	25	90	—	135	1 287	525	1 032	4	5	8	5	12	8	4	—	46
Vellinge c)	3 504	47	280	—	354	4 185	1 471	3 459	16	13	23	10	36	29	10	1	138
Gässie förs.	532	19	74	—	86	711	125	529	4	6	4	—	6	7	—	—	27
Eskilstorps »	691	7	59	—	48	805	375	690	1	—	4	2	9	4	3	—	23
Hököpinge »	923	19	24	—	109	1 075	315	916	2	2	6	4	10	7	1	1	33
Vellinge »	1 358	2	123	—	111	1 594	656	1 324	9	5	9	4	11	11	6	—	55
Räng c)	2 872	9	239	31	1 008	4 159	1 502	2 825	14	9	4	6	10	38	9	1	91
Håslövs förs.	1 062	—	—	—	55	1 117	582	1 051	1	2	2	3	6	13	2	1	30
Stora Hammars »	576	9	164	28	364	1 141	224	564	2	4	1	1	3	10	1	—	22
Rängs »	1 234	—	75	3	589	1 901	696	1 210	11	3	1	2	1	15	6	—	39
Skegrie c)	5 295	27	126	—	317	5 765	2 715	5 270	10	14	14	19	37	50	25	1	170
Maglarps förs.	848	14	58	—	79	999	330	846	2	1	—	2	5	6	5	1	22
V:a Tommarps »	553	1	9	—	31	594	283	549	2	2	—	2	4	10	—	—	20
V:a Vemmerlövs »	621	—	22	—	52	695	261	617	—	1	4	—	2	5	6	—	18
Hammarlövs »	1 005	3	9	—	38	1 055	641	1 002	2	1	5	2	9	9	5	—	33
Skegrie »	684	5	10	—	43	742	382	680	4	5	1	7	7	4	2	—	30
Bodarps »	696	4	10	—	37	747	333	694	—	3	2	2	4	6	4	—	21
Fuglie »	888	—	8	—	37	933	485	882	—	1	2	4	6	10	3	—	26
Månstorp c)	5 591	77	93	30	389	6 180	2 857	5 532	27	18	30	22	37	39	20	5	198
Södra Åkarps förs.	1 074	7	4	—	33	1 118	473	1 059	6	3	4	5	12	10	4	—	44
Mellan-Grevie »	457	1	10	—	11	479	320	455	1	1	2	2	1	3	4	—	14

TAB. 1 (forts.). DEN TOTALA LANDAREALENS FÖRDELNING PÅ ÄGOSLAG OCH ARRENDER ÄN 2 HEKTAR ÅKER, FÖRDELAT PÅ STORLEKSGRUPPER, ÅR 1956 INOM VARJE

Län, kommun, församling och områdesbeteckning	Ägoslag, hektar					Summa landareal, hektar	Arrenderad åkerjord, hektar	Summa åkerj. vid brukn.-enh. med mer än 2 ha åker, hektar	Antal brukningsenheter med åkerareal i hektar, om								Summa brukn.-enheter m. mer än 2 hektar åker
	Åker	Kultiverad betesmark	Naturlig äng	Skogsmark	Övrig mark				2—5	5—10	10—15	15—20	20—30	30—50	50—100	över 100	
Månstorp c) (forts.)																	
Östra Grevie förs.	547	4	2	—	50	603	261	529	4	5	2	2	4	7	1	—	25
V:a Ingelstads »	968	4	27	—	74	1 073	495	955	3	2	12	7	6	6	4	—	40
V:a Källstorps »	1 328	26	24	11	71	1 460	569	1 322	8	5	7	3	8	5	3	3	42
Törringe »	600	24	24	19	57	724	426	600	1	—	—	—	3	2	2	2	10
Arrie »	617	11	2	—	93	723	313	612	4	2	3	3	3	6	2	—	23
Oxie c)	2 385	45	36	—	255	2 721	1 136	2 354	6	8	14	9	10	20	9	1	77
Glostorps förs.	959	—	24	—	109	1 092	528	943	3	3	7	1	6	12	4	—	36
Lockarps »	467	5	2	—	47	521	267	458	—	2	4	4	2	5	1	—	18
Oxie »	959	40	10	—	99	1 108	341	953	3	3	3	4	2	3	4	1	23
Svedala köping c)	3 134	110	91	268	549	4 152	918	3 070	51	39	26	16	21	14	3	2	172
Alstad c)	4 229	45	51	—	168	4 493	1 500	4 177	17	34	33	13	20	35	11	4	167
Fru Alstads förs.	897	7	5	—	30	939	119	893	5	10	13	2	6	6	—	1	43
Västra Alstads »	1 304	16	10	—	67	1 397	584	1 274	8	13	11	7	5	8	3	2	57
Lilla Slågarps »	1 478	13	19	—	41	1 551	598	1 464	3	7	6	3	6	17	5	1	48
Stora Slågarps »	550	9	17	—	30	606	199	546	1	4	3	1	3	4	3	—	19
Gislöv c)	4 920	13	98	—	346	5 377	2 676	4 891	18	7	26	16	36	45	14	5	167
Gylle förs.	963	—	10	—	39	1 012	497	956	3	2	3	3	6	12	4	—	33
Kyrkoköpinge »	471	—	1	—	33	505	346	466	2	1	3	—	4	3	2	—	15
Dalköpinge »	317	5	27	—	39	388	188	315	—	—	—	—	1	4	1	1	7
Gislövs »	1 161	7	38	—	171	1 377	641	1 154	8	3	4	4	8	9	2	2	40
Simlinge »	648	—	8	—	11	667	402	646	—	—	4	2	5	5	5	—	21
Bösarps »	1 360	1	14	—	53	1 428	602	1 354	5	1	12	7	12	12	—	2	51
Klagstorp c)	8 605	3	225	—	684	9 517	4 028	8 501	48	34	54	37	68	60	25	7	333
Södra Åby förs.	1 327	—	7	—	25	1 359	743	1 320	1	1	7	6	11	11	6	—	43
Lilla Isie »	789	—	37	—	40	866	350	781	3	1	6	3	11	5	1	—	30
Östra Torps »	362	3	47	—	106	518	122	353	6	1	4	2	5	1	1	—	20
Hemmesdynge »	840	—	—	—	28	868	294	837	—	—	3	—	7	13	2	1	26
Östra Klagstorps »	1 451	—	—	—	80	1 531	557	1 430	2	5	6	7	12	14	3	2	51
Äspö »	428	—	8	—	23	459	280	413	5	2	1	6	6	1	—	—	21
Lilla Beddinge »	844	—	1	—	213	1 058	411	829	15	8	7	4	6	5	3	—	48
Tullstorps »	1 097	—	109	—	93	1 299	423	1 073	13	7	19	7	6	8	3	—	63
Källstorps »	1 467	—	16	—	76	1 559	848	1 465	3	9	1	2	4	2	6	4	31

Anderslöv	9 718	617	200	1 541	1 044	13 120	6 219	9 592	47	64	55	39	68	43	19	12	347
Önnarps förs. c) ...	515	—	—	—	41	556	203	494	4	7	6	4	8	2	—	—	31
Gärdslövs » c) ...	1 934	302	24	316	157	2 733	1 688	1 922	10	7	10	4	11	6	3	2	53
Grönby » c) ...	1 418	33	9	—	41	1 501	451	1 380	10	11	10	4	12	10	5	—	62
Anderslövs » c) ...	2 504	35	22	98	202	2 861	1 512	2 476	4	15	13	10	18	9	6	4	79
Börringe » b)...	3 347	247	145	1 127	603	5 469	2 365	3 320	19	24	16	17	19	16	5	6	122
Skurups köping c).....	2 892	163	118	217	307	3 697	716	2 805	37	39	28	23	20	13	4	2	166
Skurups förs. ..	2 574	153	96	217	292	3 332	658	2 494	32	35	25	19	19	12	3	2	147
Hassle-Bösarps » ..	318	10	22	—	15	365	58	311	5	4	3	4	1	1	1	—	19
Vemmenhög c).....	5 513	103	203	18	693	6 530	1 925	5 399	64	66	59	26	42	29	6	4	296
Svenstorps förs.	712	28	31	18	42	831	336	699	7	10	5	6	3	9	—	—	40
V:a Vemmenhögs »	550	1	11	—	18	580	158	533	4	7	8	4	6	3	1	—	33
Ö:a Vemmenhögs »	1 864	34	107	—	252	2 257	621	1 836	15	19	23	7	9	2	—	3	78
Skivarps »	1 419	27	27	—	267	1 740	480	1 381	32	23	15	5	11	9	2	1	98
V:a Nöbbelövs »	968	13	27	0	114	1 122	330	950	6	7	8	4	13	6	3	—	47
Rydsgård	7 914	125	245	483	403	9 170	2 006	7 778	83	147	108	43	53	21	6	7	468
Katslösa förs. c) ...	894	7	22	41	28	992	195	883	6	13	21	6	7	1	—	1	55
Solberga » c) ...	587	28	46	—	—	661	424	582	4	2	4	1	—	4	1	1	17
Örsjö » c) ...	997	15	61	—	68	1 141	300	983	13	17	8	6	12	1	2	1	60
Slimminge » b)...	3 013	48	56	231	100	3 448	780	2 954	30	66	48	22	22	10	—	2	200
Villie » c) ...	2 423	27	60	211	207	2 928	307	2 376	30	49	27	8	12	5	3	2	136
Ljunits c).....	6 171	135	265	409	464	7 444	1 093	6 015	56	103	68	30	29	10	6	6	308
Skårby förs.	1 672	27	38	145	116	1 998	150	1 626	31	46	31	14	9	4	—	—	135
Sjörups »	1 198	8	26	20	83	1 335	246	1 129	13	31	21	5	7	1	2	1	81
Snårestads »	1 014	4	50	51	65	1 184	230	988	5	21	8	5	3	—	1	1	44
Balkåkra »	868	9	48	101	50	1 076	143	858	4	2	5	2	6	2	—	2	23
Bjäresjö »	1 419	87	103	92	150	1 851	324	1 414	3	3	3	4	4	3	3	2	25
Herrestad	10 850	1 062	521	1 557	1 196	15 186	4 061	10 782	78	125	87	52	59	64	8	16	489
Hedeskoga förs. c)	633	37	19	—	—	689	212	626	4	8	3	1	2	9	1	1	29
Bromma » c)	852	24	37	—	48	961	53	838	12	38	9	4	2	7	—	—	72
Öja » c)	473	14	44	—	7	538	53	473	2	2	5	5	2	3	—	1	20
Stora Herrestads » c)	1 643	218	40	33	152	2 086	447	1 626	32	24	13	5	6	4	1	4	89
Stora Köpinge » c)	2 249	149	75	67	468	3 008	445	2 221	24	33	34	16	23	8	1	2	141
Högestads » c)	960	94	48	146	102	1 350	575	960	—	1	5	3	3	2	—	3	17
Borrie » c)	370	—	33	—	27	430	370	370	—	—	—	—	7	2	—	1	10
Sövestads » c)	2 459	248	142	720	352	3 921	815	2 457	3	11	7	3	9	25	5	2	65
Baldringe » b)	1 211	278	83	591	40	2 203	1 091	1 211	1	8	11	15	5	4	—	2	46
Blentarp b)	6 960	645	1 469	4 425	912	14 411	2 742	6 907	43	48	55	57	36	27	8	9	283
Sövde förs.	2 834	436	580	2 414	509	6 773	1 488	2 830	7	7	9	26	13	11	2	5	80
Blentarps »	2 855	107	505	1 176	224	4 867	1 071	2 823	24	30	35	14	10	9	6	4	132
Everlövs »	1 271	102	384	835	179	2 771	183	1 254	12	11	11	17	13	7	—	—	71

TAB. 1 (forts.). DEN TOTALA LANDAREALENS FÖRDELNING PÅ ÄGOSLAG OCH ARRENDER ÄN 2 HEKTAR ÅKER, FÖRDELAT PÅ STORLEKSGRUPPER, ÅR 1956 INOM VARJE

Län, kommun, församling och områdesbeteckning	Ägoslag, hektar					Summa landareal, hektar	Arrenderad åkerjord, hektar	Summa åkerj. vid brukn.-enh. med mer än 2 ha åker, hektar	Antal brukningsenheter med åkerareal, i hektar, om								Summa brukn.-enheter m. mer än 2 hektar åker
	Åker	Kultiverad betesmark	Naturlig äng	Skogsmark	Övrig mark				2—5	5—10	10—15	15—20	20—30	30—50	50—100	över 100	
Sjöbo köping b)	2 801	177	192	872	856	4 898	486	2 768	41	41	30	21	14	7	3	4	161
Ilstorps förs.	804	92	58	92	33	1 079	132	801	4	1	2	5	3	4	1	2	22
Björka »	256	—	28	333	363	980	43	251	9	2	4	1	—	1	1	—	18
Södra Åsums »	1 741	85	106	447	460	2 839	311	1 716	28	38	24	15	11	2	1	2	121
Östra Färs b)	10 495	1 005	570	1 604	860	14 534	1 940	10 400	126	194	160	78	63	40	15	6	682
Tolånga förs.	3 044	376	80	495	172	4 167	414	3 014	45	52	43	33	23	17	3	—	216
Röddinge »	1 383	63	215	403	138	2 202	568	1 373	1	11	5	4	7	6	4	2	40
Vanstads »	2 078	139	99	150	206	2 672	203	2 066	33	54	37	12	13	5	2	2	158
Lövestads »	3 990	427	176	556	344	5 493	755	3 947	47	77	75	29	20	12	6	2	268
Vollsjö	6 974	319	447	1 724	351	9 815	1 177	6 822	153	168	118	61	38	14	5	5	562
Fränninge förs. a)	3 464	181	267	1 562	268	5 742	516	3 397	84	86	59	37	22	7	3	1	299
Vollsjö » b)	1 700	61	148	26	70	2 005	124	1 636	54	62	30	14	6	—	1	1	168
Brandstads » b)	1 810	77	32	136	13	2 068	537	1 789	15	20	29	10	10	7	1	3	95
Bjärsjölagård b)	9 501	379	614	1 667	994	13 155	1 856	9 391	124	210	131	78	40	24	10	10	627
Öveds förs.	1 893	28	276	1 102	231	3 530	1 137	1 893	4	8	2	2	4	3	3	8	34
Östra Kärrstorps »	1 805	77	54	124	192	2 252	277	1 785	19	39	23	15	10	7	3	1	117
Östraby »	3 034	210	183	324	439	4 190	232	2 986	58	87	65	25	13	6	1	1	256
Västerstads »	2 769	64	101	117	132	3 183	210	2 727	43	76	41	36	13	8	3	—	220
Långaröd a)	4 488	464	535	3 555	1 209	10 251	642	4 400	113	140	81	47	31	5	2	—	419
Östra Sallerups förs.	2 446	232	195	1 145	442	4 460	263	2 409	39	66	51	28	20	4	—	—	208
Långaröds »	2 042	232	340	2 410	767	5 791	379	1 991	74	74	30	19	11	1	2	—	211
Östra Frosta	9 774	1 030	1 416	9 519	2 279	24 018	1 479	9 671	205	291	168	83	50	29	5	2	833
Svensköps förs. a)	841	200	294	1 674	616	3 625	42	820	31	42	20	5	1	—	—	—	99
Äspinge » a)	1 102	156	160	1 701	291	3 410	188	1 089	29	33	24	13	5	1	—	—	105
S:a Rörums » a)	1 105	170	160	2 985	300	4 720	244	1 097	28	45	22	9	4	1	1	—	110
Fulltofta » a)	1 059	99	306	2 077	422	3 963	237	1 054	10	16	7	9	10	5	—	1	58
Hörby » (del av)[1] b)	3 507	356	398	1 004	462	5 727	450	3 463	83	96	56	33	20	10	2	1	301
Lyby förs. b)	2 160	49	98	78	188	2 573	318	2 148	24	59	39	14	10	12	2	—	160
Hörby köping[1] b)	178	13	33	56	185	465	47	166	7	7	—	3	1	—	—	—	18
Löberöd b)	7 299	260	183	491	595	8 828	2 008	7 258	55	79	78	51	36	27	11	9	346
Högseröds förs.	2 561	66	49	48	256	2 980	461	2 549	32	42	40	25	10	7	5	2	163

Harlösa » ..	2 752	159	78	355	207	3 551	884	2 738	7	19	19	14	18	12	3	5	97
Hammarlunda » ..	1 986	35	56	88	132	2 297	663	1 971	16	18	19	12	8	8	3	2	86
Skarhult	7 644	199	306	456	157	8 762	2 049	7 593	42	55	45	35	29	22	16	17	261
Holmby förs. b)...	1 652	69	105	—	49	1 875	325	1 629	17	31	16	14	10	7	4	—	99
Gårdstånga » c)...	1 321	11	82	—	83	1 497	193	1 315	4	2	6	4	6	2	2	3	29
Skeglinge » c)...	570	1	2	—	3	576	244	570	1	2	—	4	2	2	1	—	12
Borlunda » c)...	1 242	32	29	120	10	1 433	287	1 237	3	2	3	2	6	5	4	2	27
Skarhults » c)...	1 749	59	77	331	12	2 228	529	1 748	1	2	6	1	3	3	4	8	28
Östra Strö » c)...	1 110	27	11	5	—	1 153	471	1 094	16	16	14	10	2	3	1	4	66
Snogeröd b).....	5 862	275	259	871	660	7 927	1 168	5 806	52	78	74	29	24	22	8	9	296
Hurva förs.	1 038	14	11	1	52	1 116	133	1 019	8	13	17	6	4	4	2	1	55
Gudmuntorps » ...	2 892	174	82	228	234	3 610	469	2 874	19	34	39	12	13	8	4	5	134
Bosjöklosters » ...	1 932	87	166	642	374	3 201	566	1 913	25	31	18	11	7	10	2	3	107
Höörs köping[2] a).....	158	25	32	68	331	614	82	153	3	7	1	1	—	1	—	—	13
Norra Frosta a).....	4 467	322	887	10 081	2 022	17 779	896	4 402	54	109	87	37	28	20	2	—	337
Höörs förs. (del av)[2].	1 526	139	225	3 002	584	5 476	313	1 507	24	47	31	6	12	7	—	—	127
Munkarps förs. ..	907	30	287	1 175	311	2 710	201	886	15	10	13	11	8	2	1	—	60
Hallaröds » ..	920	39	139	1 683	185	2 966	183	909	8	16	15	8	5	6	1	—	59
Norra Rörums » ..	1 114	114	236	4 221	942	6 627	199	1 100	7	36	28	12	3	5	—	—	91
Städer	12 514	271	759	701	11 694	25 939	7 627	12 298	108	94	86	68	89	70	31	12	558
Malmö c).....	3 617	30	39	—	4 178	7 864	2 389	3 580	17	17	13	17	26	21	12	3	126
Malmö förs..	2 607	28	36	—	4 024	6 695	1 851	2 594	9	11	11	9	15	16	10	2	83
Södra Sallerups » .	1 010	2	3	—	154	1 169	538	986	8	6	2	8	11	5	2	1	43
Lund c).....	2 621	2	17	—	1 295	3 935	2 098	2 610	10	9	8	21	18	30	6	1	103
Lunds förs.....	1 955	2	17	—	1 241	3 215	1 544	1 948	7	6	6	16	13	22	4	1	75
Stora Råby »	666	—	—	—	54	720	554	662	3	3	2	5	5	8	2	—	28
Landskrona c).....	487	12	7	—	709	1 215	468	485	4	3	—	—	1	5	1	—	14
Hälsingborg c).....	2 378	37	12	—	2 759	5 186	1 524	2 376	7	4	20	15	19	9	8	4	86
Höganäs c).....	217	12	—	—	370	599	60	217	—	1	2	—	1	—	—	1	5
Eslöv c)	1 932	137	82	327	610	3 088	632	1 861	31	39	29	8	13	3	2	3	128
Ystad c).....	250	—	8	365	697	1 320	72	215	13	4	5	—	1	1	—	—	24
Trelleborg c)	632	16	3	—	333	984	335	608	6	5	4	4	8	—	2	—	29
Skanör med Falsterbo c)	380	25	591	9	743	1 748	49	346	20	12	5	3	2	1	—	—	43

[1] Hörby förs. omfattar Hörby köping samt del av Östra Frosta kommun. — [2] Höörs förs. omfattar Höörs köping samt del av Norra Frosta kommun.

TAB. 1 (forts.). DEN TOTALA LANDAREALENS FÖRDELNING PÅ ÄGOSLAG OCH ARRENDER ÄN 2 HEKTAR ÅKER, FÖRDELAT PÅ STORLEKSGRUPPER, ÅR 1956 INOM VARJE

Län, kommun, församling och områdesbeteckning[1]	Ägoslag, hektar					Summa landareal, hektar	Arrenderad åkerjord, hektar	Summa åkerj. vid brukn.-enh. med mer än 2 ha åker, hektar	Antal brukningsenheter med åkerareal, i hektar, om								Summa brukn.-enheter m. mer än 2 hektar åker
	Åker	Kultiverad betesmark	Naturlig äng	Skogsmark	Övrig mark				2—5	5—10	10—15	15—20	20—30	30—50	50—100	över 100	
Hallands län	140 778	5 976	8 449	204 460	115 748	475 411	23 687	139 423	2 375	3 136	1 964	1 109	864	447	155	66	10 116
Landsbygd	135 900	5 922	8 220	203 722	110 971	464 735	22 057	134 629	2 303	3 067	1 929	1 074	830	429	147	60	9 839
Hishult b)	1 875	151	207	4 189	2 280	8 702	117	1 843	100	132	28	5	2	—	—	—	267
Våxtorp	3 996	172	199	6 716	2 651	13 734	233	3 968	55	128	90	27	14	4	1	3	322
Våxtorp, del av, a)	1 326	14	51	887	2 651	13 734	51	1 325	3	18	23	6	4	2	1	3	60
Våxtorp, del av, b)	2 670	158	148	5 829			182	2 643	52	110	67	21	10	2	—	—	262
Karup	5 120	202	402	3 487	1 854	11 065	555	5 107	27	56	102	48	37	14	7	2	293
Hasslövs förs., del av, a)	939	20	110	510	615	3 936	109	939	2	6	17	11	3	2	2	1	44
Hasslövs förs., del av, b)	456	44	70	1 172			55	456	6	4	13	3	6	1	—	—	33
Östra Karups förs., del av, a)	801	9	40	298	1 016	4 356	115	798	1	7	11	6	11	2	3	—	41
Östra Karups förs., del av, b)	967	63	73	1 089			122	957	11	34	34	9	1	1	—	—	90
Skummeslövs förs. a)	1 957	66	109	418	223	2 773	154	1 957	7	5	27	19	16	8	2	1	85
Ränneslöv a)	6 026	143	103	2 733	1 296	10 301	544	6 013	19	94	87	70	56	21	6	2	355
Ränneslövs förs.	4 147	101	75	1 537	823	6 683	256	4 136	14	75	75	44	38	9	5	1	261
Ysby »	1 879	42	28	1 196	473	3 618	288	1 877	5	19	12	26	18	12	1	1	94
Knäred b)	2 045	424	228	11 177	5 856	19 730	126	1 993	89	158	27	7	—	—	—	—	281
Laholms landskom. a)	4 687	18	75	1 318	1 013	7 111	705	4 672	15	32	42	47	56	22	8	1	223
Veinge	5 968	240	528	8 492	5 922	21 150	805	5 942	75	99	48	55	52	32	14	—	375
Tjärby förs. a)	1 379	23	15	215	137	1 769	272	1 377	6	4	9	7	11	11	7	—	55
Veinge förs., del av, a)	3 957	119	124	5 162	5 785	19 381	500	3 940	34	48	33	45	40	21	7	—	228
Veinge förs., del av, b)	632	98	389	3 115			33	625	35	47	6	3	1	—	—	—	92
Eldsberga	5 681	83	133	6 790	5 157	17 844	987	5 675	35	63	48	47	24	13	12	8	250
Tönnersjö förs. b)	1 635	71	74	5 297	4 553	11 630	110	1 630	25	47	23	21	4	2	1	1	124
Eldsberga » a)	3 086	10	19	1 493	361	4 969	731	3 086	7	10	21	22	12	5	8	7	92
Trönninge » a)	960	2	40	—	243	1 245	146	959	3	6	4	4	8	6	3	—	34

Simlångsdalen	4 445	302	469	11 378	4 998	21 592	602	4 405	138	111	52	34	33	17	4	1	390
Snöstorps förs. a)	3 276	113	176	2 033	756	6 354	488	3 266	22	39	41	34	30	17	4	1	188
Breareds » b)	1 169	189	293	9 345	4 242	15 238	114	1 139	116	72	11	—	3	—	—	—	202
Söndrum a)	2 816	68	80	1 231	1 282	5 477	1 055	2 799	15	27	21	14	10	5	4	5	101
Söndrums förs.	1 704	26	65	696	1 057	3 548	504	1 695	7	16	16	11	10	5	3	2	70
Vapnö »	1 112	42	15	535	225	1 929	551	1 104	8	11	5	3	—	—	1	3	31
Harplinge a)	4 598	30	207	1 692	1 398	7 925	863	4 583	15	23	30	30	32	29	14	2	175
Harplinge förs.	3 846	25	183	1 068	950	6 072	672	3 837	10	18	27	20	27	26	12	2	142
Steninge »	752	5	24	624	448	1 853	191	746	5	5	3	10	5	3	2	—	33
Getinge a)	2 838	67	172	2 248	758	6 083	271	2 831	9	25	28	23	15	13	3	4	120
Rävinge förs.	1 306	—	78	213	136	1 733	83	1 303	3	11	18	13	8	4	1	2	60
Getinge »	1 532	67	94	2 035	622	4 350	188	1 528	6	14	10	10	7	9	2	2	60
Kvibille	4 307	225	489	10 421	3 435	18 877	883	4 279	78	99	54	27	22	11	3	3	297
Kvibille förs. a)	1 631	53	76	2 266	544	4 570	233	1 624	6	15	15	15	10	6	1	2	70
Holms » a)	1 325	67	83	1 031	376	2 882	475	1 321	9	13	16	6	7	3	2	1	57
Slättåkra » b)	1 351	105	330	7 124	2 515	11 425	175	1 334	63	71	23	6	5	2	—	—	170
Oskarströms köping b)	105	4	19	435	277	840	16	103	7	3	1	—	—	1	—	—	12
Enslöv	3 110	159	359	11 700	4 651	19 979	750	3 045	110	99	34	21	6	5	2	3	280
Övraby förs. a)	861	5	14	562	174	1 616	258	859	2	7	10	11	1	1	—	2	34
Enslövs » b)	2 249	154	345	11 138	4 477	18 363	492	2 186	108	92	24	10	5	4	2	1	246
Torup b)	2 661	437	841	20 637	11 410	35 986	520	2 572	271	132	25	8	3	3	—	—	442
Torups förs.	1 572	224	394	13 026	6 796	22 012	337	1 512	140	70	17	7	3	2	—	—	239
Kinnareds »	332	67	127	1 604	748	2 878	91	322	35	20	2	—	—	1	—	—	58
Drängsereds »	757	146	320	6 007	3 866	11 096	92	738	96	42	6	1	—	—	—	—	145
Årstad	8 203	220	291	10 752	2 859	22 325	1 291	8 177	61	98	76	47	63	36	13	8	402
Abilds förs., del av, a)	701	12	7	1 368	852	5 876	84	701	4	5	1	—	1	2	1	1	15
Abilds » , del av, b)	221	35	46	2 634			44	218	10	17	3	—	—	—	—	—	30
Asige » , del av, a).	1 260	51	59	2 132	961	6 573	319	1 254	14	9	17	11	7	5	1	2	66
Asige » , del av, b).	150	11	49	1 900			27	150	3	10	1	—	—	1	—	—	15
Årstads förs. a)	2 600	64	39	1 050	313	4 066	326	2 596	15	33	21	15	18	12	4	3	121
Slöinge » a)	1 266	17	19	488	219	2 009	175	1 264	8	8	16	8	14	4	3	1	62
Eftra » a)	2 005	30	72	1 180	514	3 801	316	1 994	7	16	17	13	23	12	4	1	93
Morup a)	6 899	110	148	341	1 229	8 727	977	6 850	67	119	95	63	37	24	5	8	418
Stafsinge förs.	3 287	13	61	176	649	4 186	704	3 262	34	50	37	25	9	13	2	6	176
Morups »	3 612	97	87	165	580	4 541	273	3 588	33	69	58	38	28	11	3	2	242

[1] Naturliga jordbruksområden i Hallands län: a) Slättbygden; b) Skogsbygden; c) Norra Halland.

TAB. 1 (forts.). DEN TOTALA LANDAREALENS FÖRDELNING PÅ ÄGOSLAG OCH ARRENDERAD ÅKERJORD, ÅR 1956 INOM VARJE KOMMUN, FÖRSAMLING OCH OMRÅDESBETECKNING. JORDBRUKSENHETER MED ÅKERAREAL MER ÄN 2 HEKTAR ÅKER, FÖRDELAT PÅ STORLEKSGRUPPER, ÅR 1956 INOM VARJE

Län, kommun, församling och områdesbeteckning	Ägoslag, hektar					Summa landareal, hektar	Arrenderad åkerjord, hektar	Summa åkerj. vid brukn.-enh. med mer än 2 ha åker, hektar	Antal brukningsenheter med åkerareal, i hektar, om								Summa brukn.-enheter m. mer än 2 hektar åker
	Åker	Kultiverad betesmark	Naturlig äng	Skogsmark	Övrig mark				2—5	5—10	10—15	15—20	20—30	30—50	50—100	över 100	
Vinberg a)	6 250	181	90	1 460	859	8 840	1 008	6 235	39	74	64	58	63	37	10	—	345
Ljungby förs.	3 282	144	55	1 311	555	5 347	522	3 278	12	36	32	39	29	20	4	—	172
Vinbergs »	2 968	37	35	149	304	3 493	486	2 957	27	38	32	19	34	17	6	—	173
Vessigebro	6 519	400	213	11 459	3 484	22 075	1 374	6 473	85	111	101	60	42	27	11	1	438
Alfshögs förs. a)	1 135	57	8	144	121	1 465	228	1 130	9	9	6	9	5	3	8	—	49
Vessige förs., del av, a)	1 776	80	42	1 298	847	5 802	354	1 776	9	21	29	16	9	12	2	1	99
Vessige förs., del av, b)	240	20	35	1 464			42	233	6	9	5	2	2	—	—	—	24
Askome förs., del av, a)	516	22	8	617	490	3 116	117	516	4	6	4	2	6	4	1	—	27
Askome förs., del av, b)	109	11	14	1 329			22	108	7	6	2	—	—	—	—	—	15
Köinge förs. b)	875	99	28	1 227	464	2 693	171	869	16	13	15	11	7	4	—	—	66
Svartrå » b)	648	36	27	2 089	602	3 402	205	644	16	11	14	6	5	2	—	—	54
Okome » b)	1 220	75	51	3 291	960	5 597	235	1 197	18	36	26	14	8	2	—	—	104
Ätran b)	2 047	444	369	14 274	7 847	24 981	414	1 960	177	124	18	5	1	1	—	—	326
Gällareds förs.	668	149	79	4 477	2 519	7 892	114	646	57	47	5	1	—	—	—	—	110
Kroksereds »	501	126	116	3 851	2 833	7 427	59	484	42	38	1	1	—	—	—	—	82
Gunnarps »	878	169	174	5 946	2 495	9 662	241	830	78	39	12	3	1	1	—	—	134
Ullared b)	1 324	214	238	9 653	3 085	14 514	202	1 246	95	85	15	1	1	—	—	—	197
Fagereds förs.	530	89	108	4 623	1 527	6 877	65	487	42	37	1	1	1	—	—	—	82
Källsjö »	304	54	41	1 552	462	2 413	22	285	28	15	6	—	—	—	—	—	49
Ullareds »	490	71	89	3 478	1 096	5 224	115	474	25	33	8	—	—	—	—	—	66
Himledalen	5 884	485	426	10 006	3 117	19 918	676	5 830	101	139	83	52	46	20	6	1	448
Nösslinge förs., b)	243	40	22	2 430	708	3 443	31	230	21	17	1	1	—	—	—	—	39
Skällinge » b)	933	99	98	3 360	840	5 330	102	922	18	42	22	5	5	—	1	—	93
Rolfstorps » b)	1 563	103	91	2 680	812	5 249	244	1 550	19	39	25	15	16	4	1	—	119
Gödestads » a)	668	12	26	44	80	830	102	666	2	2	10	5	9	5	1	—	34
Hunnestads » a)	1 105	72	25	123	157	1 482	112	1 104	15	16	18	16	7	6	—	—	78
Grimetons förs., del av, a)	750	100	27	406	520	3 584	30	743	6	9	4	6	8	2	1	1	37
Grimetons förs., del av, b)	622	59	137	963			55	615	20	14	4	4	1	3	2	—	48

Tvååker	7 436	349	214	4 638	2 125	14 762	1 067	7 390	70	125	114	56	61	38	8	1	473
Dagsås förs. b)	514	58	30	841	197	1 640	133	505	7	3	5	3	2	—	1	1	22
Sibbarps » b)	1 797	128	79	3 130	874	6 008	143	1 786	20	46	31	14	10	10	1	—	132
Tvååkers » a)	3 884	112	72	365	718	5 151	607	3 861	34	58	53	24	38	23	5	—	235
Spannarps » a)	1 241	51	33	302	336	1 963	184	1 238	9	18	25	15	11	5	1	—	84
Träslöv a)	2 189	50	86	77	386	2 788	409	2 181	22	40	32	25	14	12	2	—	147
Lindberga	4 776	260	331	2 662	1 923	9 952	858	4 727	41	109	111	42	39	6	1	2	351
Lindbergs förs. a)	2 334	167	202	620	856	4 179	580	2 307	22	47	44	24	17	2	1	2	159
Torpa » a)	577	7	67	568	488	1 707	49	575	6	20	18	3	5	—	—	—	52
Valinge » a)	1 431	70	51	977	378	2 907	198	1 418	10	21	32	13	17	4	—	—	97
Stamnareds » b)	434	16	11	497	201	1 159	31	427	3	21	17	2	—	—	—	—	43
Veddige c)	4 097	69	270	6 156	2 849	13 441	529	4 038	64	107	83	37	18	12	3	1	325
Sällstorps förs.	496	8	24	1 058	433	2 019	39	488	8	28	13	2	2	—	—	—	53
Ås »	1 391	43	56	1 324	901	3 715	118	1 386	18	37	28	12	9	3	—	1	108
Veddige »	2 210	18	190	3 774	1 515	7 707	372	2 164	38	42	42	23	7	9	3	—	164
Värö c)	3 171	17	307	1 948	2 744	8 187	559	3 117	59	101	66	30	21	6	—	—	283
Värö förs.	2 713	17	267	1 439	2 217	6 653	482	2 660	50	92	54	24	17	6	—	—	243
Stråvalla »	458	—	40	509	527	1 534	77	457	9	9	12	6	4	—	—	—	40
Löftadalen c)	4 071	114	134	5 629	5 188	15 136	608	3 998	70	147	116	30	10	2	3	—	378
Frillesås förs.	1 146	43	56	1 634	1 514	4 393	114	1 116	17	40	34	8	5	1	—	—	105
Landa »	624	6	9	416	624	1 679	88	621	5	27	18	3	1	—	1	—	55
Ölmevalla »	1 031	15	45	931	1 497	3 519	258	1 001	30	31	23	6	2	1	2	—	95
Gällinge »	903	43	10	1 375	962	3 293	111	899	11	26	32	11	2	—	—	—	82
Idala »	367	7	14	1 273	591	2 252	37	361	7	23	9	2	—	—	—	—	41
Fjärås c)	5 116	212	239	8 530	5 459	19 556	1 220	5 073	110	148	84	45	21	4	1	4	417
Förlanda förs.	659	47	40	2 679	1 507	4 932	48	652	45	47	9	1	—	—	—	—	102
Fjärås »	3 594	161	121	5 546	3 564	12 986	945	3 567	53	83	58	37	13	3	—	4	251
Hanhals »	863	4	78	305	388	1 638	227	854	12	18	17	7	8	1	1	—	64
Onsala c)	1 388	18	70	986	2 795	5 257	398	1 375	20	35	22	12	7	6	2	—	104
Särö c)	2 310	2	100	2 133	4 786	9 331	493	2 246	52	88	50	18	5	4	3	—	220
Vallda förs.	1 646	1	81	1 573	1 968	5 269	273	1 611	33	61	37	11	5	2	3	—	152
Släps »	664	1	19	560	2 818	4 062	220	635	19	27	13	7	—	2	—	—	68
Tölö c)	2 497	31	112	4 914	3 225	10 779	561	2 510	51	63	62	19	16	3	1	—	215
Tölö förs.	1 573	28	89	2 824	1 839	6 353	410	1 612	20	30	41	10	12	3	1	—	117
Älvsåkers »	924	3	23	2 090	1 386	4 426	151	898	31	33	21	9	4	—	—	—	98
Lindome c)	1 445	21	71	3 460	2 773	7 770	381	1 373	61	73	20	11	3	1	—	—	169

TAB. 1 (forts.). DEN TOTALA LANDAREALENS FÖRDELNING PÅ ÄGOSLAG OCH ARRENMER ÄN 2 HEKTAR ÅKER, FÖRDELAT PÅ STORLEKSGRUPPER, ÅR 1956 INOM VARJE

Län, kommun, församling och områdesbeteckning[1]	Ägoslag, hektar					Summa landareal, hektar	Arrenderad åkerjord, hektar	Summa åkerj. vid brukn.-enh. med mer än 2 ha åker, hektar	Antal brukningsenheter med åkerareal, i hektar, om								Summa brukn.-enheter m. mer än 2 hektar åker
	Åker	Kultiverad betesmark	Naturlig äng	Skogsmark	Övrig mark				2—5	5—10	10—15	15—20	20—30	30—50	50—100	över 100	
Städer	4 878	54	229	738	4 777	10 676	1 630	4 794	72	69	35	35	34	18	8	6	277
Halmstad a)	1 063	—	—	—	1 681	2 744	338	1 061	9	8	8	8	1	6	1	2	43
Laholm a)	842	—	—	—	249	1 091	179	835	10	17	8	9	8	1	1	1	55
Falkenberg a)	2 357	31	96	647	1 327	4 458	888	2 341	27	28	16	15	24	10	5	2	127
Falkenbergs förs.	345	4	7	62	843	1 261	178	339	12	15	4	4	1	—	1	—	37
Skrea »	2 012	27	89	585	484	3 197	710	2 002	15	13	12	11	23	10	4	2	90
Varberg a)	437	23	98	18	1 314	1 890	114	432	22	14	3	—	—	1	—	1	41
Kungsbacka c)	179	—	35	73	206	493	111	125	4	2	—	3	1	—	1	—	11
Göteborgs och Bohus län	87 180	4 351	14 933	161 823	227 294	495 581	12 572	85 422	2 877	3 575	1 534	595	340	132	46	9	9 108
Landsbygd	82 431	4 193	14 521	156 779	201 661	459 585	11 359	80 801	2 688	3 397	1 461	560	319	127	41	8	8 601
Landvetter	937	—	193	9 000	4 467	14 597	24	858	126	60	2	—	—	—	—	—	188
Härryda förs.	464	—	71	4 545	2 188	7 268	18	419	63	30	1	—	—	—	—	—	94
Landvetters »	473	—	122	4 455	2 279	7 329	6	439	63	30	1	—	—	—	—	—	94
Partille	389	13	50	2 367	2 891	5 710	203	385	18	4	6	—	1	2	—	1	32
Råda	293	10	28	1 639	1 482	3 452	76	274	22	11	—	1	1	—	1	—	36
Kållered	380	1	27	880	1 072	2 360	78	370	23	14	5	2	2	1	—	—	47
Askim	684	—	64	614	2 252	3 614	213	677	28	18	8	3	2	3	1	—	63
Styrsö	—	—	—	—	2 352	2 352	—	—	—	—	—	—	—	—	—	—	—
Öckerö	—	—	—	—	2 507	2 507	—	—	—	—	—	—	—	—	—	—	—
Torslanda	1 614	5	313	1 072	3 637	6 641	198	1 597	36	78	38	8	4	2	—	—	166
Torslanda förs.	301	2	61	293	1 627	2 284	70	288	13	16	4	2	1	—	—	—	36
Björlanda »	1 313	3	252	779	2 010	4 357	128	1 309	23	62	34	6	3	2	—	—	130

Tuve	681	21	88	254	611	1 655	167	677	11	26	14	4	4	2	—	—	61
Säve	2 085	67	219	1 075	1 507	4 953	315	2 069	20	57	53	22	9	4	1	—	166
Hermansby	2 118	196	1 042	1 758	5 659	10 773	211	2 043	131	150	19	3	3	—	1	—	307
Harestads förs.	486	36	184	486	803	1 995	34	473	25	36	7	2	—	—	—	—	70
Torsby »	1 164	122	600	759	2 481	5 126	144	1 117	76	85	10	1	3	—	—	—	175
Lycke »	468	38	258	513	2 375	3 652	33	453	30	29	2	—	—	—	1	—	62
Ytterby	1 267	94	211	1 345	1 187	4 104	326	1 261	34	55	23	8	4	1	—	1	126
Romelanda	2 496	265	464	4 347	3 630	11 202	335	2 432	107	147	37	9	7	1	2	—	310
Romelanda förs.	1 359	114	308	3 193	2 655	7 629	286	1 318	72	71	12	5	5	1	2	—	168
Kareby »	1 137	151	156	1 154	975	3 573	49	1 114	35	76	25	4	2	—	—	—	142
Kode	3 494	77	1 041	3 755	5 984	14 351	242	3 428	81	199	81	17	10	1	1	—	390
Hålta förs.	722	15	230	802	1 128	2 897	24	715	11	57	9	3	1	—	1	—	82
Solberga »	1 698	9	526	1 265	2 303	5 801	122	1 657	28	87	48	9	6	—	—	—	178
Jörlanda »	1 074	53	285	1 688	2 553	5 653	96	1 056	42	55	24	5	3	1	—	—	130
Stenungsund	3 194	382	714	7 680	7 425	19 395	426	3 075	145	187	51	13	8	1	1	—	406
Spekeröds förs.	743	107	228	2 372	2 006	5 456	73	729	41	48	10	4	2	—	—	—	105
Norums »	748	106	152	695	1 360	3 061	51	694	45	41	12	1	1	—	—	—	100
Ödsmåls »	851	73	146	1 806	1 670	4 546	86	824	35	51	13	3	2	—	1	—	105
Ucklums »	852	96	188	2 807	2 389	6 332	216	828	24	47	16	5	3	1	—	—	96
Inlands Torpe	3 009	89	696	10 948	3 735	18 477	578	2 944	78	94	43	16	18	12	1	1	263
Västerlanda förs.	1 136	72	166	3 966	1 318	6 658	156	1 111	25	38	14	6	12	3	—	—	98
Hjärtums »	1 873	17	530	6 982	2 417	11 819	422	1 833	53	56	29	10	6	9	1	1	165
Ljungskile	1 574	73	263	4 893	2 817	9 620	383	1 534	32	47	23	12	10	3	3	—	130
Grinneröds förs.	581	31	82	2 132	1 007	3 833	50	567	13	20	10	4	4	—	1	—	52
Ljungs »	612	41	131	2 134	1 179	4 097	232	598	11	19	8	4	3	1	2	—	48
Resteröds »	381	1	50	627	631	1 690	101	369	8	8	5	4	3	2	—	—	30
Forshälla	2 257	74	358	6 423	2 565	11 677	313	2 250	45	81	43	17	10	2	4	—	202
Tjörn	3 009	496	835	2 387	9 907	16 634	436	2 798	311	187	19	3	3	1	1	—	525
Valla förs.	1 022	212	149	1 083	2 489	4 955	173	964	100	64	8	—	1	1	—	—	174
Stenkyrka »	1 584	98	623	1 021	4 147	7 473	234	1 510	147	105	11	3	2	—	1	—	269
Rönnängs »	37	2	8	—	709	756	3	21	6	—	—	—	—	—	—	—	6
Klädesholmens »	—	—	—	—	138	138	—	—	—	—	—	—	—	—	—	—	—
Klövedals »	366	184	45	283	2 434	3 312	26	303	58	18	—	—	—	—	—	—	76

[1] Göteborgs och Bohus län är icke uppdelat på naturliga jordbruksområden.

TAB. 1 (forts.). DEN TOTALA LANDAREALENS FÖRDELNING PÅ ÄGOSLAG OCH ARRENDER ÄN 2 HEKTAR ÅKER, FÖRDELAT PÅ STORLEKSGRUPPER, ÅR 1956 INOM VARJE

Län, kommun, församling och områdesbeteckning	Ägoslag, hektar					Summa landareal, hektar	Arrenderad åkerjord, hektar	Summa åkerj. vid brukn.-enh. med mer än 2 ha åker, hektar	Antal brukningsenheter med åkerareal, i hektar, om								Summa brukn.-enheter m. mer än 2 hektar åker
	Åker	Kultiverad betesmark	Naturlig äng	Skogsmark	Övrig mark				2—5	5—10	10—15	15—20	20—30	30—50	50—100	över 100	
Morlanda	975	93	202	1 185	6 464	8 919	271	939	59	53	9	2	1	1	—	1	126
Mollösunds förs.	—	—	—	—	691	691	—	—	—	—	—	—	—	—	—	—	—
Käringöns »	—	—	—	—	233	233	—	—	—	—	—	—	—	—	—	—	—
Gullholmens »	—	—	—	—	718	718	—	—	—	—	—	—	—	—	—	—	—
Morlanda »	975	93	202	1 185	4 822	7 277	271	939	59	53	9	2	1	1	—	1	126
Tegneby	3 283	445	418	3 461	8 616	16 223	384	3 168	185	205	47	11	2	3	—	—	453
Tegneby förs.	1 451	205	131	1 045	3 720	6 552	150	1 407	64	93	25	3	2	2	—	—	189
Röra »	887	104	86	1 286	2 120	4 483	148	854	67	64	7	1	—	—	—	—	139
Stala »	945	136	201	1 130	2 776	5 188	86	907	54	48	15	7	—	1	—	—	125
Myckleby	3 199	220	432	3 858	5 746	13 455	507	3 099	177	151	53	16	9	4	—	—	410
Långelanda förs.	1 040	88	180	915	2 025	4 248	105	1 012	57	52	22	5	1	1	—	—	138
Myckleby »	1 410	79	166	1 820	2 085	5 560	224	1 383	62	61	19	10	7	2	—	—	161
Torps »	749	53	86	1 123	1 636	3 647	178	704	58	38	12	1	1	1	—	—	111
Skaftö	1 563	73	189	1 659	5 618	9 102	405	1 517	42	62	25	16	9	2	—	—	156
Skaftö förs.	313	12	60	197	2 037	2 619	76	287	16	15	8	—	1	—	—	—	40
Dragsmarks »	229	8	28	327	849	1 441	79	221	5	7	3	1	2	1	—	—	19
Bokenäs »	1 021	53	101	1 135	2 732	5 042	250	1 009	21	40	14	15	6	1	—	—	97
Skredsvik	4 093	88	589	6 990	7 788	19 548	675	4 039	75	115	87	27	21	11	4	—	340
Högås förs.	493	16	68	677	657	1 911	120	487	7	3	13	5	2	3	—	—	33
Skredsviks »	1 791	25	292	3 478	2 927	8 513	307	1 754	45	66	39	10	6	4	2	—	172
Herrestads »	1 809	47	223	2 835	4 210	9 124	248	1 798	23	46	35	12	13	4	2	—	135
Lane-Ryr	1 725	11	228	3 598	2 746	8 308	67	1 711	33	89	42	11	6	—	—	—	181
Smögen	—	—	—	—	407	407	—	—	—	—	—	—	—	—	—	—	—
Södra Sotenäs	755	11	139	399	5 536	6 840	109	738	26	47	11	6	1	—	—	—	91
Kungshamns förs.	—	—	—	—	318	318	—	—	—	—	—	—	—	—	—	—	—
Malmöns »	10	—	—	—	546	556	10	10	—	1	—	—	—	—	—	—	1
Askums »	745	11	139	399	4 672	5 966	99	728	26	46	11	6	1	—	—	—	90
Tossene	1 298	73	139	1 405	3 594	6 509	317	1 269	17	64	25	10	5	1	1	—	123
Hunnebostrands förs.	—	—	—	—	850	850	—	—	—	—	—	—	—	—	—	—	—
Tossene »	1 298	3	139	1 405	2 744	5 659	317	1 269	17	64	25	10	5	1	1	—	123

KOMMUN OCH FÖRSAMLING																	
Stångenäs	2 898	153	439	3 716	5 466	12 672	564	2 865	68	86	53	25	17	7	2	—	258
Bro förs.	1 506	60	279	2 155	3 411	7 411	348	1 495	34	42	21	15	10	5	1	—	128
Brastads »	1 392	93	160	1 561	2 055	5 261	216	1 370	34	44	32	10	7	2	1	—	130
Munkedal	3 164	256	391	4 910	4 116	12 837	745	3 130	48	44	48	19	14	15	6	3	197
Foss förs.	2 076	182	286	3 528	3 182	9 254	590	2 050	34	30	24	10	7	10	5	3	123
Håby »	1 088	74	105	1 382	934	3 583	155	1 080	14	14	24	9	7	5	1	—	74
Svarteborg	3 381	165	413	6 178	5 387	15 524	323	3 344	78	134	76	28	12	8	—	—	336
Bärfendals förs.	505	28	86	840	744	2 203	120	495	9	21	17	2	2	—	—	—	51
Svarteborgs »	2 876	137	325	5 338	4 645	13 321	203	2 849	69	113	59	26	10	8	—	—	285
Sörbygden	4 276	219	1 331	9 164	12 189	27 179	398	4 227	127	238	91	20	6	3	2	—	487
Hede förs.	1 377	129	396	3 433	2 518	7 853	199	1 364	30	76	25	7	3	—	2	—	143
Sanne »	672	4	246	1 742	1 619	4 283	36	657	30	54	9	2	—	—	—	—	95
Krokstads »	2 227	86	684	3 989	8 057	15 043	163	2 206	67	108	57	11	3	3	—	—	249
Bullaren	3 776	145	770	16 058	13 402	34 151	345	3 738	151	188	70	26	7	4	1	—	447
Naverstads förs.	2 712	102	470	12 083	9 712	25 079	245	2 678	116	137	44	18	5	4	1	—	325
Mo »	1 064	43	300	3 975	3 690	9 072	100	1 060	35	51	26	8	2	—	—	—	122
Kville	5 195	231	709	5 549	10 402	22 086	474	5 152	87	157	110	56	27	6	2	—	445
Kville förs.	4 038	185	503	4 814	7 698	17 238	312	4 008	62	109	78	48	25	4	2	—	328
Bottna »	489	21	80	353	855	1 798	48	485	15	18	13	2	2	2	—	—	52
Svenneby »	668	25	126	382	1 849	3 050	114	659	10	30	19	6	—	—	—	—	65
Tanum	6 375	125	771	11 552	16 801	35 624	677	6 291	107	150	116	69	48	15	5	—	510
Tanums förs.	4 959	98	614	6 684	12 578	24 933	553	4 894	72	93	80	55	44	14	5	—	363
Lurs »	1 416	27	157	4 868	4 223	10 691	124	1 397	35	57	36	14	4	1	—	—	147
Tjärnö	378	—	322	834	3 837	5 371	36	320	36	17	1	2	1	—	—	—	57
Vette	6 616	22	433	15 826	17 859	40 756	538	6 582	124	182	132	78	37	11	1	1	566
Skee förs.	4 601	16	341	9 885	11 177	26 020	379	4 579	51	110	86	57	30	10	1	1	346
Näsinge »	651	1	63	1 716	1 898	4 329	88	645	21	19	10	9	4	1	—	—	64
Lommelands »	548	3	2	1 503	1 384	3 440	26	544	25	17	15	7	—	—	—	—	64
Hogdals »	816	2	27	2 722	3 400	6 967	45	814	27	36	21	5	3	—	—	—	92
Städer	4 749	158	412	5 044	25 633	35 996	1 213	4 621	189	178	73	35	21	5	5	1	507
Göteborg	1 018	11	62	226	12 435	13 752	254	983	60	53	10	6	3	1	1	—	134
Mölndal	862	13	9	510	3 163	4 557	351	849	23	26	15	5	3	2	2	—	76
Kungälv	626	30	101	769	928	2 454	252	600	17	16	10	9	6	—	—	—	58
Kungälvs förs.	171	3	18	208	273	673	65	150	11	4	2	1	2	—	—	—	20
Rödbo »	455	27	83	561	655	1 781	187	450	6	12	8	8	4	—	—	—	38

TAB. 1 (forts.). DEN TOTALA LANDAREALENS FÖRDELNING PÅ ÄGOSLAG OCH ARRENDERAD ÅKERJORD, FÖRDELAT PÅ STORLEKSGRUPPER, ÅR 1956 INOM VARJE

Län, kommun, församling och områdesbeteckning[1]	Ägoslag, hektar					Summa landareal, hektar	Arrenderad åkerjord, hektar	Summa åkerj. vid brukn.-enh. med mer än 2 ha åker, hektar	Antal brukningsenheter med åkerareal, i hektar, om								Summa brukn.-enheter m. mer än 2 hektar åker
	Åker	Kultiverad betesmark	Naturlig äng	Skogsmark	Övrig mark				2—5	5—10	10—15	15—20	20—30	30—50	50—100	över 100	
Marstrand	33	8	11	—	761	813	23	32	5	2	—	—	—	—	—	—	7
Lysekil	916	45	104	861	3 624	5 550	165	882	38	48	17	5	2	—	—	—	110
Lysekils förs.	15	3	—	9	555	582	—	15	2	1	—	—	—	—	—	—	3
Lyse »	901	42	104	852	3 069	4 968	165	867	36	47	17	5	2	—	—	—	107
Uddevalla	1 294	51	125	2 678	4 256	8 404	168	1 275	46	33	21	10	7	2	2	1	122
Strömstad	—	—	—	—	466	466	—	—	—	—	—	—	—	—	—	—	—
Älvsborgs län[2]	201 662	13 012	30 506	655 352	270 435	1 170 967	38 528	195 462	7 032	6 844	3 078	1 342	965	414	134	43	19 852
Landsbygd	193 501	12 652	29 585	632 317	256 328	1 124 383	36 067	187 512	6 815	6 626	2 980	1 289	917	393	121	40	19 181
Tössbo	7 975	86	844	28 548	8 403	45 856	2 060	7 861	214	290	122	43	36	19	12	2	738
Mo förs. c)	885	8	68	3 460	1 226	5 647	235	874	27	42	13	4	2	2	1	—	91
Åmåls landsförs. a)	1 712	1	134	4 201	1 331	7 379	403	1 701	32	70	25	9	6	5	3	—	150
Tösse med Tydje förs. a)	2 190	19	198	5 647	750	8 804	488	2 163	33	54	34	14	13	8	4	1	161
Ånimskogs förs. a)	1 919	9	98	5 428	2 526	9 980	519	1 886	65	68	23	12	11	4	3	—	186
Fröskogs » c)	739	33	75	2 968	1 211	5 026	190	726	20	29	17	3	3	—	1	1	74
Edsleskogs » c)	530	16	271	6 844	1 359	9 020	225	511	37	27	10	1	1	—	—	—	76
Lelång c)	3 533	53	579	36 830	7 783	48 778	899	3 206	360	209	27	4	3	—	—	—	603
Laxarby förs.	1 081	28	221	13 087	2 856	17 273	291	993	87	66	11	1	3	—	—	—	168
Vårviks »	630	1	107	6 590	1 106	8 434	133	555	83	34	2	1	—	—	—	—	120
Torrskogs »	579	9	181	7 996	1 584	10 349	185	502	83	23	4	—	—	—	—	—	110
Ärtemarks » (del av)[3]	1 243	15	70	9 157	2 237	12 722	290	1 156	107	86	10	2	—	—	—	—	205
Bengtsfors köping[3] c)	124	1	5	741	369	1 240	13	117	14	8	1	—	—	—	—	—	23
Steneby c)	1 864	87	616	13 576	4 089	20 232	715	1 779	84	74	20	6	4	6	1	1	196
Steneby förs.	1 366	87	338	7 675	1 822	11 288	608	1 321	50	39	14	6	4	6	1	1	121
Tisselskogs »	498	—	278	5 901	2 267	8 944	107	458	34	35	6	—	—	—	—	—	75
Dals-Ed c)	6 455	490	2 152	45 882	20 833	75 812	994	6 109	461	345	75	31	12	3	—	—	927
Håbols förs.	666	29	288	9 393	2 501	12 877	214	611	89	26	3	2	—	—	—	—	120

Nössemarks »	846	9	250	10 422	3 971	15 498	149	683	133	30	4	—	—	—	—	—	167
Dals-Eds »	1 640	34	582	13 711	6 620	22 587	337	1 556	102	85	14	13	4	2	—	—	220
Töftedals »	889	110	251	7 527	4 529	13 306	153	878	36	62	8	4	4	—	—	—	114
Gesäters »	674	55	311	938	856	2 834	33	669	31	35	11	5	3	—	—	—	85
Rölanda »	1 740	253	470	3 891	2 356	8 710	108	1 712	70	107	35	7	1	1	—	—	221
Bäckefors c).....	1 406	22	266	9 554	3 526	14 774	524	1 379	51	74	27	8	4	1	—	—	165
Ödskölts förs.....	1 059	12	223	6 896	2 475	10 665	396	1 038	36	61	22	5	2	—	—	—	126
Bäcke »	347	10	43	2 658	1 051	4 109	128	341	15	13	5	3	2	1	—	—	39
Högsäter b).....	7 274	90	1 894	13 944	10 617	33 819	985	7 234	121	283	172	68	34	7	1	—	686
Järbo förs.....	1 535	18	324	2 752	3 479	8 108	58	1 526	14	72	39	13	5	1	—	—	144
Råggärds »	810	12	231	1 779	1 397	4 229	194	807	15	34	20	8	3	1	—	—	81
Lerdals »	982	3	364	2 300	1 620	5 269	151	976	31	54	20	8	2	—	—	—	115
Rännelanda »	1 101	7	317	2 300	983	4 708	183	1 101	23	49	28	3	5	3	—	—	111
Högsäters »	2 846	50	658	4 813	3 138	11 505	399	2 824	38	74	65	36	19	2	1	—	235
Färgelanda b).....	2 855	15	174	5 010	2 707	10 761	321	2 831	73	102	32	24	17	12	1	—	261
Ödeborg b).....	2 936	148	443	12 655	6 166	22 348	569	2 920	47	67	44	22	25	8	3	1	217
Ödeborgs förs.....	1 020	63	109	3 613	1 596	6 401	246	1 013	17	12	15	11	8	5	1	—	69
Torps »	1 135	36	206	4 003	2 584	7 964	112	1 128	17	34	13	7	10	3	—	1	85
Valbo-Ryrs »	781	49	128	5 039	1 986	7 983	211	779	13	21	16	4	7	—	2	—	63
Kroppefjäll	5 093	28	825	12 100	5 111	23 157	1 095	5 040	121	159	76	52	39	7	4	—	458
Örs förs. a)...	3 371	18	417	4 499	2 057	10 362	610	3 358	48	77	52	42	30	6	3	—	258
Gunnarsnäs » a)...	804	3	105	1 191	436	2 539	220	799	16	31	13	7	4	1	1	—	73
Dalskogs » c)...	918	7	303	6 410	2 618	10 256	265	883	57	51	11	3	5	—	—	—	127
Skållerud a).....	607	—	207	3 137	1 262	5 213	179	545	45	29	6	2	2	—	—	—	84
Melleruds köping a) ...	3 927	89	293	2 279	1 259	7 847	889	3 905	51	69	71	36	22	10	5	2	266
Holms förs.....	2 565	73	191	1 521	1 039	5 389	708	2 549	35	52	41	18	11	4	5	2	168
Järns »	1 362	16	102	758	220	2 458	181	1 356	16	17	30	18	11	6	—	—	98
Bolstad a).....	9 596	73	244	3 290	1 470	14 673	1 569	9 580	61	104	97	85	99	43	15	5	509
Grinstads förs.....	3 405	36	35	1 471	593	5 540	532	3 399	30	39	38	37	41	16	4	—	205
Erikstads »	2 147	8	102	661	289	3 207	432	2 139	15	33	22	19	18	11	3	1	122
Bolstads »	4 044	29	107	1 158	588	5 926	605	4 042	16	32	37	29	40	16	8	4	182

[1] Naturliga jordbruksområden i Älvsborgs län: a) Slättbygden; b) Dalbygderna; c) Dalslands bergsbygd; d) Södra höglandet. — [2] Älvsborgs län är uppdelat i två hushållningssällskapsområden. Det norra området omfattar kommunerna Tössbo, Lelång, Bengtsfors köping, Steneby, Dals-Ed, Bäckefors, Högsäter, Färgelanda, Ödeborg, Kroppefjäll, Skållerud, Melleruds köping, Bolstad, Brålanda, Frändefors, Västra Tunhem, Södra Väne, Bjärke, Flundre, Lilla Edets köping, Lödöse, Skepplanda, Starrkärr, Nödinge, Angered, Stora Lundby, Lerum, Skallsjö, Hemsjö, Vårgårda och Herrljunga samt Vänersborgs, Trollhättans, Alingsås och Åmåls städer. Länet i övrigt bildar det södra hushållningssällskapsområdet. — [3] Ärtemarks förs. omfattar Bengtsfors köping samt del av Lelångs kommun.

TAB. 1 (forts.). DEN TOTALA LANDAREALENS FÖRDELNING PÅ ÄGOSLAG OCH ARRENDER ÅN 2 HEKTAR ÅKER, FÖRDELAT PÅ STORLEKSGRUPPER, ÅR 1956 INOM VARJE

Län, kommun, församling och områdesbeteckning	Ägoslag, hektar					Summa landareal, hektar	Arrenderad åkerjord, hektar	Summa åkerj. vid brukn.-enh. med mer än 2 ha åker, hektar	Antal brukningsenheter med åkerareal, i hektar, om								Summa brukn.-enheter m. mer än 2 hektar åker
	Åker	Kultiverad betesmark	Naturlig äng	Skogsmark	Övrig mark				2—5	5—10	10—15	15—20	20—30	30—50	50—100	över 100	
Brålanda a)	10 572	103	872	5 372	4 855	21 774	1 534	10 535	102	147	161	106	99	56	8	—	679
Gestads förs.	3 414	42	118	1 497	938	6 009	437	3 399	34	37	39	39	33	21	3	—	206
Brålanda »	4 478	28	293	860	989	6 648	596	4 465	36	51	66	45	48	24	4	—	274
Sundals-Ryrs »	2 680	33	461	3 015	2 928	9 117	501	2 671	32	59	56	22	18	11	1	—	199
Frändefors a)	6 532	54	1 090	5 059	7 808	20 543	683	6 487	90	163	152	59	50	13	2	—	529
Västra Tunhem a)	3 708	161	269	5 963	2 417	12 518	724	3 682	23	40	29	16	24	14	4	6	156
Vänersnäs förs.	1 175	28	81	2 756	714	4 754	144	1 151	16	22	8	2	6	3	1	3	61
Västra Tunhems »	2 533	133	188	3 207	1 703	7 764	580	2 531	7	18	21	14	18	11	3	3	95
Södra Väne a)	6 384	65	289	5 173	4 980	16 891	825	6 344	88	110	90	65	59	23	8	—	443
Norra Björke förs.	1 009	9	85	1 246	1 173	3 522	154	1 007	20	26	24	14	7	—	—	—	91
Väne-Åsaka »	2 701	26	83	2 535	2 588	7 933	432	2 669	47	57	43	22	22	11	2	—	204
Gärdhems »	2 674	30	121	1 392	1 219	5 436	239	2 668	21	27	23	29	30	12	6	—	148
Bjärke	7 671	233	528	15 618	4 709	28 759	1 681	7 506	202	266	167	59	22	8	3	3	730
Stora Mellby förs. a)	2 948	69	133	3 733	1 324	8 207	386	2 928	42	66	80	35	11	4	—	1	239
Magra » a)	1 342	28	54	2 460	650	4 534	185	1 330	25	62	32	7	3	1	—	1	131
Långareds » b)	1 263	81	88	4 649	1 136	7 217	40	1 163	69	73	24	3	—	—	—	—	169
Erska » a)	1 243	30	117	1 895	647	3 932	224	1 213	58	45	13	6	4	2	3	—	131
Lagmansereds » a)	875	25	136	2 881	952	4 869	846	872	8	20	18	8	4	1	—	1	60
Flundre a)	3 679	202	544	4 995	2 644	12 064	564	3 655	46	81	68	43	15	15	—	2	270
Upphärads förs.	1 495	37	105	2 284	1 358	5 279	101	1 480	23	34	31	20	7	5	—	—	120
Rommele »	719	79	154	681	300	1 933	160	715	8	13	14	4	4	3	—	1	47
Fors »	1 127	66	223	1 597	850	3 863	303	1 122	11	29	17	13	4	4	—	1	79
Åsbräcka »	338	20	62	433	136	989	—	338	4	5	6	6	—	3	—	—	24
Lilla Edets köping a)	298	12	52	1 377	551	2 290	38	295	3	4	4	1	2	—	—	1	15
Lödöse b)	2 209	80	229	3 800	3 669	9 987	299	2 156	55	101	48	11	8	4	—	—	227
Tunge förs.	401	11	53	514	955	1 934	44	391	13	18	3	3	4	1	—	—	42
S:t Peders »	480	9	63	518	559	1 629	9	461	12	21	14	3	—	1	—	—	51
Ale-Skövde »	1 328	60	113	2 768	2 155	6 424	246	1 304	30	62	31	5	4	2	—	—	134
Skepplanda b)	3 238	124	59	8 238	5 013	16 672	631	3 182	119	128	61	17	11	4	3	1	344
Hålanda förs.	880	38	41	4 400	2 026	7 385	342	860	39	48	13	2	2	—	—	1	105
Skepplanda »	2 358	86	18	3 838	2 987	9 287	289	2 322	80	80	48	15	9	4	3	—	239

Starrkärr b)	2 648	90	109	5 003	3 643	11 493	443	2 603	61	130	52	26	4	2	—	1	276
Kilanda förs.	533	20	18	2 410	1 167	4 148	220	524	13	20	10	3	—	1	—	1	48
Starrkärrs »	2 115	70	91	2 593	2 476	7 345	223	2 079	48	110	42	23	4	1	—	—	228
Nödinge b)	520	30	47	1 490	1 349	3 436	135	503	17	24	13	1	—	1	1	—	57
Angered b)	753	115	132	1 385	1 503	3 888	227	750	6	10	8	2	6	3	1	1	37
Stora Lundby b)	3 957	178	341	11 246	5 350	21 072	899	3 857	83	114	70	35	24	6	—	2	334
Bergums förs.	1 140	74	124	2 277	1 849	5 464	155	1 106	26	47	27	7	5	1	—	—	113
Stora Lundby »	1 873	46	115	4 760	2 361	9 155	329	1 838	34	38	29	19	17	4	—	1	142
Östads »	944	58	102	4 209	1 140	6 453	415	913	23	29	14	9	2	1	—	1	79
Lerum b)	981	19	88	3 771	1 810	6 669	220	963	31	20	17	6	5	2	1	—	82
Skallsjö b)	561	55	92	4 528	1 315	6 551	211	513	38	8	2	2	—	1	—	1	52
Hemsjö	1 014	10	72	5 336	1 627	8 059	104	847	90	54	5	1	—	1	—	—	151
Hemsjö förs. b)	799	10	42	3 044	963	4 858	94	720	68	48	3	1	—	1	—	—	121
Ödenäs » d)	215	—	30	2 292	664	3 201	10	127	22	6	2	—	—	—	—	—	30
Vårgårda	10 089	448	463	21 811	10 062	42 873	1 314	9 862	250	359	162	77	46	15	6	4	919
Lena förs. a)	1 181	24	93	1 939	613	3 850	242	1 163	35	34	16	11	4	4	2	—	106
Bergstena » b)	507	24	46	1 414	1 067	3 058	106	496	5	27	14	3	—	—	1	—	50
Fullestads » a)	632	19	18	756	391	1 816	4	628	6	20	8	6	1	2	—	1	44
Siene » a)	737	38	43	1 470	293	2 581	74	726	8	19	13	4	2	1	1	1	49
Horla » d)	352	24	36	1 338	297	2 047	4	342	24	26	3	—	—	—	—	—	53
Hols » a)	1 135	31	35	2 006	693	3 900	199	1 125	16	16	21	22	11	1	—	—	87
Skogsbygdens » d)	348	11	14	2 430	1 053	3 856	14	320	25	26	2	—	—	—	—	—	53
Nårunga » d)	426	33	6	2 640	1 445	4 550	62	376	26	27	4	—	1	—	—	—	58
Ljurs » d)	417	26	8	1 249	217	1 917	55	394	22	25	6	—	2	—	—	—	55
Ornunga » d)	426	37	20	1 497	446	2 426	34	406	16	31	6	—	1	—	—	—	54
Asklanda » d)	215	26	9	733	156	1 139	31	212	6	12	4	1	—	1	—	—	24
Kvinnestads » d)	326	16	5	1 053	393	1 793	29	320	19	25	4	—	—	—	—	—	48
Algutstorps » a)	485	45	42	1 106	395	2 073	75	474	8	24	8	1	5	1	—	—	47
Kullings-Skövde » a)	1 254	38	23	365	1 190	2 870	208	1 245	16	6	22	13	9	3	2	1	72
Södra Härene » a)	968	17	24	1 212	789	3 010	54	965	4	18	15	11	6	1	—	1	56
Tumbergs » a)	544	25	21	273	535	1 398	123	538	9	10	15	5	4	1	—	—	44
Landa » a)	136	14	20	330	89	589	—	132	5	13	1	—	—	—	—	—	19
Herrljunga köping a)	3 283	88	91	3 199	2 536	9 197	508	3 250	36	80	89	43	19	2	1	—	270
Bråttensby förs.	409	11	2	433	216	1 071	30	403	3	5	14	7	2	—	—	—	31
Eggvena »	742	24	15	250	629	1 660	164	739	4	9	19	10	4	2	1	—	49
Fölene »	713	21	22	766	329	1 851	83	708	6	18	24	8	5	—	—	—	61
Remmene »	497	12	14	225	747	1 495	59	491	3	12	11	8	4	—	—	—	38
Tarsled »	521	11	8	681	313	1 534	112	513	10	18	15	5	3	—	—	—	51
Herrljunga »	401	9	30	844	302	1 586	60	396	10	18	6	5	1	—	—	—	40

TAB. 1 (forts.). DEN TOTALA LANDAREALENS FÖRDELNING PÅ ÄGOSLAG OCH ARRENDER ÄN 2 HEKTAR ÅKER, FÖRDELAT PÅ STORLEKSGRUPPER, ÅR 1956 INOM VARJE

Län, kommun, församling och områdesbeteckning	Ägoslag, hektar					Summa landareal, hektar	Arrenderad åkerjord, hektar	Summa åkerj. vid brukn.-enh. med mer än 2 ha åker, hektar	Antal brukningsenheter med åkerareal, i hektar, om								Summa brukn.-enheter m. mer än 2 hektar åker
	Åker	Kultiverad betesmark	Naturlig äng	Skogsmark	Övrig mark				2—5	5—10	10—15	15—20	20—30	30—50	50—100	över 100	
Gäsene d)	7 589	973	1 060	21 947	8 962	40 531	1 602	7 486	207	380	154	48	25	11	—	—	825
Hudene förs.	767	93	79	3 297	570	4 806	186	743	46	47	8	1	—	2	—	—	104
Källunga »	419	68	55	1 517	908	2 967	48	407	13	24	9	3	—	—	—	—	49
Mjäldrunga »	458	31	65	888	372	1 814	89	456	8	23	17	5	2	—	—	—	55
Eriksbergs »	709	115	109	1 227	612	2 772	205	708	7	36	12	5	2	3	—	—	65
Skölvene »	455	66	76	1 182	378	2 157	63	454	5	30	9	4	1	—	—	—	49
Södra Björke »	212	22	26	797	256	1 313	21	210	12	15	1	2	—	—	—	—	30
Jällby »	170	26	16	616	594	1 422	60	167	2	14	3	—	—	—	—	—	19
Grude »	381	38	33	966	453	1 871	27	379	6	20	11	3	—	—	—	—	40
Vesene »	458	76	60	1 814	829	3 237	50	448	21	28	9	—	1	—	—	—	59
Molla »	560	62	76	2 207	1 073	3 978	89	548	29	28	13	2	1	—	—	—	73
Ods »	793	77	154	2 298	1 010	4 332	285	776	36	45	8	5	3	1	—	—	98
Hovs »	465	56	87	2 025	565	3 198	106	456	15	15	12	4	3	—	—	—	49
Norra Säms »	232	42	39	812	24	1 149	50	230	1	4	—	2	1	3	—	—	11
Alboga »	533	80	63	1 171	614	2 461	111	529	3	23	16	4	3	—	—	—	49
Broddarps »	608	63	42	584	276	1 573	151	608	—	7	17	7	6	2	—	—	39
Öra »	369	58	80	546	428	1 481	61	367	3	21	9	1	2	—	—	—	36
Hökerum d)	4 575	538	2 407	13 345	3 163	24 028	907	4 484	166	217	84	18	11	6	2	1	505
Kärråkra förs.	359	53	184	741	365	1 702	19	354	7	23	10	1	—	—	—	—	41
Södra Vånga »	131	35	86	442	171	865	11	131	—	11	2	1	—	—	—	—	14
Möne »	371	56	246	931	211	1 815	33	371	—	28	8	2	—	—	—	—	38
Hällstads »	760	88	412	1 890	476	3 626	174	751	27	29	16	2	3	1	1	—	79
Murums »	487	33	264	1 408	532	2 724	86	485	13	26	16	2	1	—	—	—	58
Grovare »	247	24	96	890	230	1 487	55	243	9	7	8	—	1	—	—	—	25
Fänneslunda »	284	30	125	1 612	77	2 128	169	277	8	10	1	1	1	—	—	1	22
Härna »	386	40	163	1 035	163	1 787	68	375	25	17	5	2	—	1	—	—	50
Södra Vings »	1 231	162	718	3 177	764	6 052	200	1 186	66	55	14	5	4	2	1	—	147
Varnums »	319	17	113	1 219	174	1 842	92	311	11	11	4	2	1	2	—	—	31
Toarp d)	2 140	166	632	10 303	2 011	15 252	354	1 913	146	97	32	7	7	—	—	—	289
Rångedala förs.	686	59	173	2 615	606	4 139	67	648	38	37	11	2	3	—	—	—	91
Äspereds »	385	21	168	1 630	332	2 536	61	344	40	18	4	—	1	—	—	—	63
Toarps »	1 069	86	291	6 058	1 073	8 577	226	921	68	42	17	5	3	—	—	—	135
Brämhult d)	326	40	49	1 110	491	2 016	36	297	18	19	3	1	1	—	—	—	42
Fristad d)	2 648	321	474	10 300	4 101	17 844	438	2 575	121	150	38	14	5	1	1	—	330
Gingri förs.	447	19	77	1 107	403	2 053	78	430	20	17	9	3	—	1	—	—	50

Tärby »	295	29	106	729	271	1 430	41	293	5	19	5	2	1	—	—	—	32
Fristads »	715	62	161	2 733	1 299	4 970	109	685	35	30	10	5	1	—	1	—	82
Borgstena »	615	114	73	2 222	719	3 743	91	610	19	40	7	4	3	—	—	—	73
Tämta »	279	55	26	1 849	638	2 847	63	271	27	20	2	—	—	—	—	—	49
Vänga »	297	42	31	1 660	771	2 801	56	286	15	24	5	—	—	—	—	—	44
Sandhult d).....	1 855	279	154	11 023	4 939	18 250	155	1 652	194	92	13	3	1	1	—	—	304
Bredareds förs.	806	121	106	4 812	1 465	7 310	97	744	70	47	6	2	—	1	—	—	126
Sandhults »	1 049	158	48	6 211	3 474	10 940	58	908	124	45	7	1	1	—	—	—	178
Bollebygd d).....	2 057	83	363	17 224	6 816	26 543	219	1 679	209	72	14	2	4	1	1	—	303
Töllsjö förs.	587	54	102	6 564	3 171	10 478	72	471	80	24	1	—	1	—	—	—	106
Bollebygds »	1 470	29	261	10 660	3 645	16 065	147	1 208	129	48	13	2	3	1	1	—	197
Björketorp d).....	1 033	50	119	5 400	1 979	8 581	106	885	77	53	8	2	1	1	—	—	142
Sätila d).....	2 925	191	401	13 307	3 273	20 097	439	2 633	166	138	39	7	3	3	2	—	358
Sätila förs.	1 827	104	309	8 113	2 181	12 534	254	1 628	104	77	25	6	1	1	2	—	216
Hyssna »	1 098	87	92	5 194	1 092	7 563	185	1 005	62	61	14	1	2	2	—	—	142
Seglora d).....	753	74	222	7 894	2 566	11 509	213	667	54	30	5	2	1	3	—	—	95
Kinnarumma d)	596	56	119	6 968	1 940	9 679	196	518	36	22	5	4	3	—	—	—	70
Fritsla d).....	737	115	244	5 483	1 376	7 955	167	699	46	27	9	3	—	2	1	—	88
Skepphults förs. ...	367	49	161	3 178	679	4 434	74	339	33	24	3	1	—	—	—	—	61
Fritsla » ...	370	66	83	2 305	697	3 521	93	360	13	3	6	2	—	2	1	—	27
Kinna köping b).....	707	82	37	2 190	764	3 780	272	687	24	10	5	3	2	2	3	1	50
Örby[1] b).....	1 221	115	246	5 450	1 656	8 688	239	1 045	86	28	11	5	3	5	—	—	138
Skene köping[1] b).....	759	78	173	1 699	665	3 374	181	676	30	17	6	4	1	2	2	—	62
Västra Mark	4 484	245	419	10 566	2 620	18 334	530	4 182	143	140	58	29	24	14	4	—	412
Hajoms förs. b)	848	45	107	2 261	502	3 763	52	768	18	38	17	6	2	1	—	—	82
Berghems » b)	1 116	78	97	1 912	475	3 678	218	1 035	36	26	8	4	10	5	2	—	91
Fotskäls » b)	1 071	26	91	2 457	563	4 208	89	1 013	32	34	18	11	3	4	—	—	102
Tostareds » d)	334	45	33	1 114	314	1 840	26	321	26	18	4	—	—	—	1	—	49
Surteby-Kattunga » b)	1 115	51	91	2 822	766	4 845	145	1 045	31	24	11	8	9	4	1	—	88
Horred b).....	3 603	59	229	6 532	1 998	12 421	687	3 498	56	59	67	38	23	8	5	1	257
Öxnevalla förs.	1 050	40	42	2 043	711	3 886	221	1 035	11	15	25	10	5	4	—	1	71
Horreds »	964	14	93	2 458	662	4 191	190	921	19	19	13	8	9	1	2	—	71
Istorps »	1 589	5	94	2 031	625	4 344	276	1 542	26	25	29	20	9	3	3	—	115

[1] Örby förs. omfattar Örby kommun och Skene köping.

TAB. 1 (forts.). DEN TOTALA LANDAREALENS FÖRDELNING PÅ ÄGOSLAG OCH ARRENMER ÄN 2 HEKTAR ÅKER, FÖRDELAT PÅ STORLEKSGRUPPER, ÅR 1956 INOM VARJE

Län, kommun, församling och områdesbeteckning	Ägoslag, hektar					Summa landareal, hektar	Arrenderad åkerjord, hektar	Summa åkerj. vid brukn.-enh. med mer än 2 ha åker, hektar	Antal brukningsenheter med åkerareal, i hektar, om								Summa brukn.-enheter m. mer än 2 hektar åker
	Åker	Kultiverad betesmark	Naturlig äng	Skogsmark	Övrig mark				2—5	5—10	10—15	15—20	20—30	30—50	50—100	över 100	
Kungsäter d)	2 086	229	182	9 121	3 731	15 349	264	1 975	112	83	33	14	6	2	—	—	250
Grimmareds förs.	537	10	7	1 240	1 146	2 940	37	520	10	20	10	8	1	—	—	—	49
Karl Gustavs »	560	95	65	3 390	1 190	5 300	26	522	49	24	6	3	—	1	—	—	83
Kungsäters »	650	73	36	1 859	392	3 010	162	623	24	17	14	3	5	1	—	—	64
Gunnarsjö »	339	51	74	2 632	1 003	4 099	39	310	29	22	3	—	—	—	—	—	54
Svansjö d)	1 631	544	325	11 494	4 503	18 497	116	1 404	300	43	2	—	1	—	—	—	346
Älekulla förs.	354	113	109	2 853	1 187	4 616	18	315	75	9	—	—	—	—	—	—	84
Torestorps »	647	144	113	3 270	1 160	5 334	47	579	107	20	2	—	1	—	—	—	130
Öxabäcks »	630	287	103	5 371	2 156	8 547	51	510	118	14	—	—	—	—	—	—	132
Högvad d)	1 269	410	249	12 447	3 964	18 339	250	1 130	145	70	5	—	3	—	—	—	223
Holsljunga förs.	550	190	101	4 696	1 371	6 908	126	510	60	32	1	—	3	—	—	—	96
Mjöbäcks »	394	125	68	4 685	1 431	6 703	86	323	41	22	2	—	—	—	—	—	65
Älvsereds »	325	95	80	3 066	1 162	4 728	38	297	44	16	2	—	—	—	—	—	62
Kindaholm d)	3 118	732	503	22 765	8 145	35 263	591	3 007	204	136	34	14	5	2	1	2	398
Mårdaklevs förs.	573	123	78	4 526	1 437	6 737	175	550	47	27	3	4	3	—	—	—	84
Kalvs »	840	236	179	6 559	2 756	10 570	163	807	63	57	10	4	—	—	—	—	134
Östra Frölunda »	1 058	217	146	4 764	1 310	7 495	113	1 037	38	23	10	4	1	2	1	2	81
Håcksviks »	647	156	100	6 916	2 642	10 461	140	613	56	29	11	2	1	—	—	—	99
Axelfors d)	2 369	340	355	15 156	5 892	24 112	542	2 286	122	108	36	10	6	3	2	—	287
Örsås förs.	744	124	110	5 781	2 246	9 005	162	708	51	30	11	4	1	2	—	—	99
Revesjö »	380	72	70	2 510	663	3 695	110	369	17	24	5	1	2	—	—	—	49
Redslareds »	314	26	53	3 580	1 714	5 687	115	294	24	13	6	1	—	—	—	—	44
Ullasjö »	931	118	122	3 285	1 269	5 725	155	915	30	41	14	4	3	1	2	—	95
Svenljunga köping d)	675	74	42	2 174	1 051	4 016	107	666	24	25	12	6	4	—	1	—	72
Lysjö d)	1 873	134	324	13 866	3 307	19 504	460	1 757	129	82	28	9	6	3	—	—	257
Sexdrega förs.	872	36	198	5 390	1 844	8 340	250	835	46	28	16	4	6	2	—	—	102
Roasjö »	245	26	43	2 436	356	3 106	47	225	21	15	3	1	—	—	—	—	40
Ljushults »	430	41	38	3 578	511	4 598	73	386	46	23	3	3	—	—	—	—	75
Hillareds »	326	31	45	2 462	596	3 460	90	311	16	16	6	1	—	1	—	—	40
Länghem d)	2 588	283	391	8 555	3 195	15 012	494	2 529	89	98	35	15	15	4	3	—	259
Dannike förs.	351	26	105	2 012	301	2 795	21	325	45	15	2	—	—	—	1	—	63

Länghems »	1 454	152	236	4 552	2 101	8 495	331	1 431	35	48	20	7	9	3	2	—	124
Månstads »	783	105	50	1 991	793	3 722	142	773	9	35	13	8	6	1	—	—	72
Limmared d).....	130	42	16	1 080	385	1 653	132	128	2	7	—	—	—	2	—	—	11
Tranemo d).....	2 417	526	630	21 545	9 769	34 887	517	2 302	231	125	33	4	4	1	1	—	399
Tranemo förs. ...	1 076	195	282	8 194	3 187	12 934	297	1 033	55	52	19	3	4	1	1	—	135
Ambjörnarps » ...	490	126	108	4 226	1 918	6 868	62	454	78	21	5	—	—	—	—	—	104
Sjötofta » ...	441	107	168	4 179	1 630	6 525	63	421	64	24	2	1	—	—	—	—	91
Mossebo förs. (del av)[1]	410	98	72	4 946	3 034	8 560	95	394	34	28	7	—	—	—	—	—	69
Dalstorp d)	2 362	586	563	13 886	8 096	25 493	545	2 316	157	142	31	3	3	2	1	—	339
Mossebo förs. (del av)[1]	14	5	—	55	9	83	—	14	3	—	—	—	—	—	—	—	3
Nittorps förs.	712	162	141	4 242	2 261	7 518	159	704	48	41	11	1	1	1	—	—	103
Ljungsarps »	512	133	150	3 520	2 187	6 502	53	500	54	33	3	1	—	—	—	—	91
Ölsremma »	215	54	89	1 242	2 375	3 975	47	210	12	18	3	—	—	—	—	—	33
Dalstorps »	645	186	160	3 768	945	5 704	238	625	38	42	7	1	1	1	—	—	90
Hulareds »	264	46	23	1 059	319	1 711	48	263	2	8	7	—	1	—	1	—	19
Åsunden d).....	3 636	693	784	16 766	4 816	26 695	608	3 486	213	154	37	8	6	7	5	2	432
Södra Säms förs. ...	471	107	81	1 407	349	2 415	116	450	33	17	6	—	1	1	1	—	59
Finnekumla » ...	337	55	95	1 026	272	1 785	57	332	17	14	4	—	—	1	1	—	37
Tvärreds » ...	809	133	224	4 556	851	6 573	127	724	71	42	6	3	1	1	—	—	124
Marbäcks » ...	453	95	110	2 301	416	3 375	93	448	18	19	6	4	2	—	—	1	50
Gällstads » ...	1 179	202	176	4 514	1 095	7 166	188	1 152	40	38	9	—	2	4	3	1	97
Grönahögs » ...	387	101	98	2 962	1 833	5 381	27	380	34	24	6	1	—	—	—	—	65
Redväg d)	9 597	1 345	3 964	31 811	10 718	57 435	2 848	9 454	265	350	175	65	52	21	6	—	934
Strängsereds förs. ...	396	77	181	2 937	2 470	6 061	185	389	17	15	13	2	1	—	—	—	48
Gullereds » ...	482	90	174	2 720	996	4 462	112	476	16	23	12	4	1	—	—	—	56
Hössna » ...	855	98	568	3 317	1 485	6 323	176	831	47	27	11	1	5	2	1	—	94
Liareds » ...	553	61	284	2 642	844	4 384	100	541	25	28	11	—	4	—	—	—	68
Kölingareds » ...	725	87	517	4 522	624	6 475	313	710	28	27	13	3	3	3	—	—	77
Knätte » ...	500	77	216	1 452	374	2 619	121	494	17	31	10	1	—	—	—	—	59
Böne » ...	444	104	79	1 116	251	1 994	146	444	5	16	8	5	3	1	—	—	38
Fivlereds » ...	389	26	237	1 851	500	3 003	128	382	22	9	9	4	—	1	—	—	45
Solberga » ...	266	33	152	645	370	1 466	153	260	3	9	6	3	2	—	—	—	23
Norra Åsarps » ...	1 133	142	425	1 321	837	3 858	340	1 120	12	20	20	13	9	3	1	—	78
Smula » ...	412	41	111	258	155	977	81	410	3	18	5	7	—	3	—	—	36
Kölaby » ...	867	130	208	1 543	454	3 202	269	857	9	12	18	6	8	2	2	—	57
Humla » ...	281	32	78	865	253	1 509	69	274	13	15	3	1	3	—	—	—	35
Blidsbergs » ...	479	66	187	1 598	408	2 738	94	470	15	30	10	2	1	—	—	—	58
Dalums » ...	615	136	225	1 810	214	3 000	173	608	10	23	10	5	5	—	2	—	55
Timmele » ...	1 200	145	322	3 214	483	5 364	388	1 188	23	47	16	8	7	6	—	—	107

[1] Mossebo förs. omfattar delar av Tranemo och Dalstorps kommuner.

Län, kommun, församling och områdesbeteckning[1]	Ägoslag, hektar					Summa landareal, hektar	Arrenderad åkerjord, hektar	Summa åkerj. vid brukn.-enh. med mer än 2 ha åker, hektar	Antal brukningsenheter med åkerareal, i hektar, om								Summa brukn.-enheter m. mer än 2 hektar åker
	Åker	Kultiverad betesmark	Naturlig äng	Skogsmark	Övrig mark				2—5	5—10	10—15	15—20	20—30	30—50	50—100	över 100	
Städer	8 161	360	921	23 035	14 107	46 584	2 461	7 950	217	218	98	53	48	21	13	3	671
Vänersborg a)	2 806	57	238	3 714	2 704	9 519	719	2 786	37	70	42	23	16	9	4	1	202
Vänersborgs förs.	2 047	54	163	2 496	2 249	7 009	597	2 040	12	44	34	15	11	8	3	1	128
Väne-Ryrs »	759	3	75	1 218	455	2 510	122	746	25	26	8	8	5	1	1	—	74
Trollhättan a)	1 414	79	181	2 618	2 574	6 866	706	1 408	15	20	18	13	16	4	3	—	89
Alingsås	2 176	50	243	8 641	2 502	13 612	500	2 118	67	51	16	7	11	6	5	2	165
Alingsås stadsförs. b)	107	0	11	172	940	1 230	30	107	9	2	5	—	—	—	—	—	16
Alingsås lands- och Rödene förs. b)	1 482	37	192	7 016	1 103	9 830	306	1 426	49	39	5	4	7	5	4	1	114
Bälinge förs. a)	587	13	40	1 453	459	2 552	164	585	9	10	6	3	4	1	1	1	35
Borås d)	685	64	60	4 492	4 336	9 637	337	618	46	33	5	6	1	—	—	—	91
Ulricehamn d)	853	93	178	3 056	951	5 131	136	793	45	37	14	2	2	2	—	—	102
Åmål a)	227	17	21	514	1 040	1 819	63	227	7	7	3	2	2	—	1	—	22
Skaraborgs län	308 624	12 898	29 623	343 110	112 838	807 093	93 598	306 412	3 047	4 748	3 737	2 326	2 131	1 146	487	212	17 834
Landsbygd	297 630	12 404	28 593	331 629	106 919	777 175	89 350	295 564	2 890	4 589	3 653	2 263	2 078	1 096	465	199	17 233
Tun a)	2 805	117	93	1 115	866	4 996	651	2 796	11	28	34	23	20	6	5	4	131
Karaby förs.	796	14	14	9	136	969	184	793	5	6	11	5	9	4	2	—	42
Tuns »	1 052	82	25	532	569	2 260	166	1 049	2	9	9	5	3	1	3	3	35
Friels »	957	21	54	574	161	1 767	301	954	4	13	14	13	8	1	—	1	54
Grästorp a)	15 345	284	334	6 077	4 287	26 327	3 487	15 247	90	167	184	128	141	55	26	11	802
Tängs förs.	778	30	31	256	144	1 239	250	774	4	5	6	12	4	3	3	—	37
Håle »	1 067	3	3	73	128	1 274	200	1 066	8	11	16	12	12	4	1	—	64
Särestads »	1 762	22	17	222	206	2 229	428	1 751	8	19	20	24	18	8	1	—	98
Flakebergs »	1 338	32	30	174	153	1 727	286	1 323	9	14	17	14	15	2	—	2	73
Bjärby »	796	18	25	219	83	1 141	101	792	1	9	5	3	8	2	5	1	34
Ås »	1 555	18	31	39	199	1 842	403	1 546	4	4	10	7	19	7	5	1	57
Sals »	786	2	3	—	149	940	183	783	1	2	6	6	14	5	1	—	35
Flo »	2 559	71	79	2 563	1 115	6 387	654	2 541	14	22	16	17	19	11	6	3	108

Tengene »	1 463	11	25	460	419	2 378	430	1 455	13	16	23	11	19	8	—	—	90
Trökörna »	1 240	38	61	1 495	1 400	4 234	189	1 226	18	23	39	8	3	2	1	1	95
Längnums »	623	10	2	79	94	808	84	621	4	12	6	6	2	2	—	1	33
Hyringa »	1 378	29	27	497	197	2 128	279	1 369	6	30	20	8	8	1	3	2	78
Essunga a).....	11 947	233	305	6 531	4 813	23 829	2 111	11 900	131	292	245	131	74	21	11	3	908
Malma förs.	1 395	17	37	925	490	2 864	370	1 393	12	44	27	10	5	2	4	—	104
Främmestads » ...	2 186	37	81	2 114	948	5 366	229	2 178	32	70	43	25	17	1	—	1	189
Bärebergs » ...	1 087	24	34	638	779	2 562	167	1 079	21	44	26	10	4	2	—	—	107
Essunga » ...	3 156	59	54	827	889	4 985	508	3 137	36	63	61	33	20	8	3	1	225
Kyrkås » ...	358	15	7	586	248	1 214	57	358	3	7	6	5	2	2	—	—	25
Fåglums » ...	1 266	37	42	457	477	2 279	209	1 265	6	24	25	20	5	1	1	1	83
Barne-Åsaka » ...	1 475	21	29	458	559	2 542	326	1 473	14	27	32	18	14	1	2	—	108
Lekåsa » ...	1 024	23	21	526	423	2 017	245	1 017	7	13	25	10	7	4	1	—	67
Vedum a).....	5 615	261	229	3 139	1 887	11 131	988	5 564	66	142	121	66	30	8	2	2	437
Elings förs. ..	991	20	25	541	442	2 019	109	989	7	30	13	12	11	—	1	—	74
Bitterna » ..	1 754	104	74	1 919	931	4 782	414	1 732	29	48	50	23	3	2	1	—	156
Laske-Vedums » ..	1 560	85	56	435	319	2 455	257	1 542	25	45	32	14	10	3	—	1	130
Södra Lundby » ..	1 310	52	74	244	195	1 875	208	1 301	5	19	26	17	6	3	—	1	77
Larv a).....	6 445	148	435	4 247	1 876	13 151	2 156	6 415	57	104	105	62	50	20	7	1	406
Larvs förs.	2 873	131	348	3 979	1 488	8 819	782	2 857	34	70	46	28	13	10	4	1	206
Längjums »	1 977	15	78	85	214	2 369	720	1 972	6	13	34	24	25	5	2	—	109
Tråvads »	1 595	2	9	183	174	1 963	654	1 586	17	21	25	10	12	5	1	—	91
Ryda a).....	9 976	133	197	2 456	1 314	14 076	2 258	9 891	89	151	179	91	87	28	8	4	637
Hällums förs. ..	1 028	11	29	—	76	1 144	265	1 026	—	3	22	6	3	2	1	2	39
Skarstads » ..	1 762	15	22	9	179	1 987	378	1 753	7	11	29	26	21	5	1	—	100
Önums » ..	1 724	27	30	352	182	2 315	416	1 706	22	17	26	11	20	4	2	1	103
Naums » ..	1 738	23	50	828	276	2 915	408	1 717	23	45	37	12	11	3	3	—	134
Södra Kedums » ..	1 616	22	30	497	317	2 482	300	1 589	18	36	33	16	14	5	—	—	122
Ryda » ..	2 108	35	36	770	284	3 233	491	2 100	19	39	32	20	18	9	1	1	139
Vara köping a).....	1 082	—	17	5	182	1 286	364	1 076	7	10	18	15	11	3	2	—	66
Levene a).....	6 025	145	328	1 847	748	9 093	1 821	5 991	47	71	83	65	48	9	9	5	337
Sparlösa förs.	1 856	24	141	717	284	3 022	427	1 844	18	23	28	21	16	2	2	1	111
Slädene »	502	26	39	435	55	1 057	251	502	2	13	10	3	2	—	—	1	31
Levene »	2 200	57	97	694	297	3 345	656	2 183	23	23	29	26	14	2	3	3	123
Longs »	1 467	38	51	1	112	1 669	487	1 462	4	12	16	15	16	5	4	—	72
Järpås a).....	4 702	114	207	1 585	606	7 214	1 368	4 690	15	35	46	42	24	27	10	4	203
Uvereds förs.	1 457	9	104	22	112	1 704	419	1 453	3	8	11	15	10	6	3	2	58
Järpås »	2 522	86	82	1 235	392	4 317	934	2 518	6	21	23	21	9	17	5	2	104
Häggesleds »	723	19	21	328	102	1 193	15	719	6	6	12	6	5	4	2	—	41

[1] Naturliga jordbruksområden i Skaraborgs län: a) Slättbygden; b) Falbygden; c) Nordöstra höglandet; d) Sydöstra höglandet.

TAB. 1 (forts.). DEN TOTALA LANDAREALENS FÖRDELNING PÅ ÅGOSLAG OCH ARRENDER ÄN 2 HEKTAR ÅKER, FÖRDELAT PÅ STORLEKSGRUPPER, ÅR 1956 INOM VARJE

Län, kommun, församling och områdesbeteckning	Ägoslag, hektar					Summa landareal, hektar	Arrenderad åkerjord, hektar	Summa åkerj. vid brukn.-enh. med mer än 2 ha åker, hektar	Antal brukningsenheter med åkerareal, i hektar, om								Summa brukn.-enheter m. mer än 2 hektar åker
	Åker	Kultiverad betesmark	Naturlig äng	Skogsmark	Övrig mark				2—5	5—10	10—15	15—20	20—30	30—50	50—100	över 100	
Örslösa a)	6 732	225	439	4 370	1 301	13 067	1 822	6 705	47	64	89	59	59	35	6	2	361
Lavads förs.	853	30	71	614	197	1 765	217	849	6	9	11	3	6	5	1	1	42
Gillstads »	840	12	18	519	123	1 512	162	837	6	13	18	6	7	5	—	—	55
Tranums »	858	31	12	344	117	1 362	303	856	4	3	11	5	8	6	1	—	38
Tådene »	612	64	39	668	78	1 461	47	609	—	4	7	2	2	—	—	1	16
Norra Kedums »	489	15	82	286	89	961	180	484	1	5	6	6	5	3	1	—	27
Väla »	739	6	7	623	13	1 388	96	739	9	8	8	6	9	3	1	—	44
Örslösa »	1 528	45	59	881	344	2 857	477	1 522	13	13	14	21	17	7	2	—	87
Söne »	813	22	151	435	340	1 761	340	809	8	9	14	10	5	6	—	—	52
Norra Kålland a)	7 164	203	461	6 367	2 715	16 910	2 300	7 132	67	88	75	48	49	33	9	9	378
Skalunda förs.	706	18	22	171	94	1 011	258	706	3	7	7	4	8	5	1	—	35
Rackeby »	1 148	23	55	576	282	2 084	434	1 143	6	7	7	10	9	7	—	2	48
Strö »	688	12	58	1 052	242	2 052	173	686	4	7	6	3	5	3	2	1	31
Otterstads »	1 862	65	234	2 996	1 399	6 556	681	1 848	30	46	22	11	8	3	3	3	126
Sunnersbergs »	1 593	34	41	1 098	469	3 235	514	1 590	18	18	25	13	7	7	2	2	92
Gösslunda »	1 167	51	51	474	229	1 972	240	1 159	6	3	8	7	12	8	1	1	46
Kållands-Råda a)	4 007	90	137	1 573	612	6 419	989	3 989	20	34	36	24	19	18	10	6	167
Råda förs.	1 516	33	53	781	374	2 757	350	1 509	7	17	11	8	3	5	4	3	58
Mellby »	1 332	46	23	607	166	2 174	272	1 326	6	10	15	9	12	7	2	1	62
Kållands-Åsaka »	1 159	11	61	185	72	1 488	367	1 154	7	7	10	7	4	6	4	2	47
Vinninga a)	7 568	126	304	1 867	1 143	11 008	1 865	7 553	57	99	47	29	58	49	18	6	363
Hovby förs.	1 302	13	22	49	195	1 581	242	1 302	8	27	7	4	11	11	2	1	71
Norra Härene »	2 445	46	167	402	74	3 134	468	2 439	14	20	7	8	15	16	11	1	92
Lindärva »	854	35	13	298	130	1 330	186	852	10	10	6	2	1	5	3	1	38
Hasslösa »	1 328	18	28	336	395	2 105	428	1 326	8	24	17	7	16	6	—	1	79
Sävare »	1 639	14	74	782	349	2 858	541	1 634	17	18	10	8	15	11	2	2	83
Husaby a)	8 231	392	588	3 484	1 429	14 124	2 946	8 194	44	60	73	56	61	45	20	5	364
Skeby förs.	615	19	43	194	67	938	248	615	2	3	3	8	5	5	1	—	27
Hangelösa »	1 766	50	96	534	144	2 590	557	1 754	19	22	16	17	14	8	4	1	101
Ova »	562	43	14	550	115	1 284	105	560	1	—	—	3	1	1	1	1	8
Ledsjö »	1 456	68	133	861	280	2 798	308	1 453	8	18	22	14	7	5	2	1	77
Skälvums »	731	38	47	504	112	1 432	285	731	2	6	8	2	8	5	2	—	33
Broby »	529	7	31	6	46	619	240	529	1	5	1	—	2	6	3	—	18
Källby »	725	39	59	374	245	1 442	322	719	3	2	8	4	9	5	1	—	32
Husaby »	1 326	107	110	431	232	2 206	594	1 317	3	2	15	6	10	8	4	1	49
Kinne-Kleva »	521	21	55	30	188	815	287	516	5	2	—	2	5	2	2	1	19

Kinnekulle a)	5 036	96	539	6 325	1 880	13 876	1 319	5 000	34	34	24	18	23	18	14	8	173
Kestads förs.	442	2	12	111	161	728	103	441	2	1	2	3	3	4	2	—	17
Fullösa »	1 040	—	36	659	216	1 951	187	1 038	5	7	3	2	6	7	5	1	36
Forshems »	1 927	45	153	3 467	586	6 178	573	1 922	14	21	11	9	9	4	2	3	73
Österplana »	578	15	111	853	493	2 050	170	572	8	3	5	—	1	2	1	1	21
Medelplana »	694	26	152	1 098	295	2 265	118	692	5	2	1	1	—	1	4	3	17
Västerplana »	355	8	75	137	129	704	168	335	—	—	2	3	4	—	—	—	9
Götene köping a)	6 229	252	267	4 005	1 452	12 205	1 994	6 187	71	89	73	39	39	30	14	4	359
Sils förs.	641	30	25	84	88	868	138	636	7	5	3	2	6	5	—	1	29
Götene »	666	25	10	252	224	1 177	286	659	13	5	5	2	4	6	3	—	38
Kinne-Vedums »	1 494	58	35	636	224	2 447	387	1 489	13	11	13	8	10	5	6	2	68
Holmestads »	1 925	71	98	1 848	420	4 362	524	1 910	22	37	33	20	13	6	3	—	134
Vättlösa »	1 503	68	99	1 185	496	3 351	659	1 493	16	31	19	7	6	8	2	1	90
Valle	7 444	521	1 555	7 975	3 125	20 620	2 705	7 376	85	79	69	46	45	33	15	11	383
Istrums förs. a)	727	70	108	1 556	207	2 668	363	722	4	7	5	6	3	4	—	2	31
Öglunda » b)	409	42	181	627	218	1 477	156	404	10	7	4	7	2	1	1	—	32
Eggby » a)	732	60	127	726	23	1 668	278	728	5	4	11	1	3	4	4	—	32
Varnhems » b)	754	32	204	1 274	472	2 736	271	726	19	12	8	4	5	2	1	1	52
Norra Lundby » b)	918	62	101	870	444	2 395	237	912	6	8	5	8	5	4	3	1	40
Skärvs » a)	498	54	292	803	342	1 989	177	488	3	12	5	2	3	4	1	—	30
Norra Vings » a)	426	24	79	288	296	1 113	72	422	2	4	8	2	2	1	—	1	20
Stenums » a)	851	38	279	874	733	2 775	168	850	10	10	9	3	8	2	3	1	46
Skånings-Åsaka förs. a)	2 129	139	184	957	390	3 799	983	2 124	26	15	14	13	14	11	2	5	100
Ardala a)	8 234	297	687	6 201	1 446	16 865	2 386	8 161	73	133	84	58	63	24	12	9	456
Händene förs.	1 152	23	122	881	123	2 301	400	1 143	15	35	16	5	6	2	2	1	82
Synnerby »	2 162	28	95	573	200	3 058	507	2 141	19	34	16	14	19	11	2	3	118
Marums »	579	32	51	685	452	1 799	222	575	6	1	4	2	2	1	1	1	18
Härlunda »	586	41	206	2 119	280	3 232	226	560	16	16	8	6	1	—	2	—	49
Vinköls »	1 547	98	88	1 423	123	3 279	363	1 540	10	31	20	14	18	3	1	1	98
Västra Gerums »	748	46	52	472	172	1 490	260	747	6	7	4	3	4	—	1	2	27
Skallmeja »	1 460	29	73	48	96	1 706	408	1 455	1	9	16	14	13	7	3	1	64
Saleby a)	5 954	101	287	125	456	6 923	1 607	5 944	19	36	60	52	70	38	8	1	284
Saleby förs.	3 590	51	103	37	189	3 970	829	3 588	9	18	41	31	36	25	5	1	166
Trässbergs »	1 583	31	145	82	115	1 956	530	1 579	7	11	13	13	24	9	2	—	79
Härjevads »	781	19	39	6	152	997	248	777	3	7	6	8	10	4	1	—	39
Kvänum a)	11 569	315	459	5 033	3 422	20 798	4 287	11 531	67	108	124	109	86	59	21	7	581
Jungs förs.	2 096	18	19	2	221	2 356	672	2 089	4	7	13	18	22	18	4	1	87
Fyrunga »	1 058	12	19	118	113	1 320	466	1 058	16	12	13	7	8	4	—	1	61
Kvänums »	2 121	72	63	235	429	2 920	855	2 112	15	10	20	16	16	13	2	3	95
Öttums »	1 522	54	34	180	309	2 099	518	1 522	9	8	19	28	9	5	4	—	82
Norra Vånga »	2 969	85	234	3 190	1 739	8 217	1 091	2 955	14	41	32	25	22	11	8	2	155
Edsvära »	1 803	74	90	1 308	611	3 886	685	1 795	9	30	27	15	9	8	3	—	101

TAB. 1 (forts.). DEN TOTALA LANDAREALENS FÖRDELNING PÅ ÄGOSLAG OCH ARRENDER ÄN 2 HEKTAR ÅKER, FÖRDELAT PÅ STORLEKSGRUPPER, ÅR 1956 INOM VARJE

Län, kommun, församling och områdesbeteckning	Ägoslag, hektar					Summa landareal, hektar	Arrenderad åkerjord, hektar	Summa åkerj. vid brukn.-enh. med mer än 2 ha åker, hektar	Antal brukningsenheter med åkerareal, i hektar, om								Summa brukn.-enheter m. mer än 2 hektar åker
	Åker	Kultiverad betesmark	Naturlig äng	Skogsmark	Övrig mark				2—5	5—10	10—15	15—20	20—30	30—50	50—100	över 100	
Vilske	10 369	670	1 483	12 881	4 918	30 321	3 101	10 313	95	268	191	84	63	22	8	3	734
Trävattna förs. b)	510	35	122	1 418	319	2 404	193	503	8	19	9	6	3	—	—	—	45
Hällestads » d)	713	92	52	1 528	716	3 101	241	710	5	16	9	8	6	1	1	—	46
Floby » b)	1 124	62	66	1 285	347	2 884	450	1 122	15	20	27	7	5	4	1	1	80
Sörby » b)	507	22	64	680	129	1 402	253	507	6	13	11	5	2	—	2	—	39
Gökhems » b)	1 248	106	227	1 013	460	3 054	483	1 236	6	27	25	14	11	2	—	—	85
Ullene » b)	453	15	68	1 485	391	2 412	90	449	11	20	15	4	—	—	—	—	50
Vilske-Kleva » b)	1 457	73	190	1 916	654	4 290	410	1 443	13	35	13	7	6	5	1	1	81
Marka » b)	1 121	58	286	349	265	2 079	200	1 115	7	23	13	6	3	4	2	1	59
Göteve » b)	1 079	43	113	605	380	2 220	303	1 076	4	30	15	15	12	2	—	—	78
Grolanda » d)	1 284	83	196	1 613	468	3 644	242	1 280	15	44	23	7	8	3	1	—	101
Jäla » d)	873	81	99	989	789	2 831	236	872	5	21	31	5	7	1	—	—	70
Frökind	5 269	412	1 396	3 333	2 575	12 985	1 510	5 246	25	80	79	56	43	20	3	2	308
Börstigs förs. d)	924	127	296	1 351	813	3 511	233	914	14	40	25	9	2	—	—	—	90
Brismene » d)	693	60	253	892	651	2 549	236	693	1	7	14	8	8	3	—	—	41
Kinneveds » b)	2 037	71	533	702	768	4 111	558	2 030	8	21	27	20	16	7	—	1	100
Vårkumla » b)	558	33	144	349	156	1 240	216	554	1	8	6	9	5	4	—	—	33
Luttra » b)	1 057	121	170	39	187	1 574	267	1 055	1	4	7	10	12	6	3	1	44
Vartofta	9 699	1 081	2 450	4 610	3 046	20 886	2 419	9 680	59	113	116	92	76	37	13	7	513
Falköpings landsförs. b)	619	112	140	20	50	941	20	619	—	3	1	—	1	1	2	2	10
Karleby förs. b)	1 326	150	341	18	346	2 181	432	1 324	4	11	10	13	12	7	2	1	60
Åsle » b)	1 083	105	348	295	211	2 042	250	1 079	7	19	18	12	7	2	1	1	67
Tiarps » b)	599	71	182	287	73	1 212	85	599	—	12	11	11	4	1	—	—	39
Mularps » b)	388	24	158	445	144	1 159	219	386	2	4	6	5	—	1	—	1	19
Slöta » b)	2 075	213	400	320	389	3 397	399	2 074	12	18	25	14	27	9	2	1	108
Kälvene » b)	436	58	48	62	59	663	61	436	1	6	12	3	4	2	—	—	28
Näs » d)	566	81	89	76	86	898	87	566	4	4	7	8	5	2	1	—	31
Vartofta-Åsaka förs. d)	1 215	165	196	576	279	2 431	276	1 215	8	11	8	11	6	8	2	1	55
Yllestads förs. d)	849	81	342	1 235	703	3 210	292	839	16	18	12	9	7	2	1	—	65
Vistorps » d)	543	21	206	1 276	706	2 752	298	543	5	7	6	6	3	2	2	—	31
Mullsjö d)	2 860	444	907	13 177	2 820	20 208	1 323	2 823	62	85	49	15	13	8	3	2	237
Utvängstorps förs.	314	33	184	1 866	519	2 916	141	310	10	10	8	1	1	1	—	—	31
Sandhems »	1 549	225	441	6 367	1 246	9 828	658	1 531	25	45	20	9	9	2	3	2	115

Nykyrka » ..	375	89	125	1 940	422	2 951	172	369	10	15	9	1	1	1	—	—	37
Bjurbäcks » ..	622	97	157	3 004	633	4 513	352	613	17	15	12	4	2	4	—	—	54
Habo d)	4 573	518	567	15 623	4 642	25 923	1 566	4 545	66	142	68	35	23	7	5	4	350
Habo förs. ..	3 073	328	430	10 036	3 532	17 399	1 100	3 058	44	97	40	23	13	5	5	3	230
Gustav Adolfs » ..	1 500	190	137	5 587	1 110	8 524	466	1 487	22	45	28	12	10	2	—	1	120
Fågelås d)	4 593	181	138	12 565	1 297	18 774	1 712	4 549	44	69	39	24	18	21	9	3	227
Brandstorps förs. ..	732	24	41	5 800	570	7 167	309	719	21	18	7	4	4	2	2	—	58
Södra Fågelås » ..	1 900	93	63	3 716	426	6 198	630	1 879	16	33	21	11	8	9	5	2	105
Norra Fågelås » ..	1 961	64	34	3 049	301	5 409	773	1 951	7	18	11	9	6	10	2	1	64
Hökensås	4 798	367	1 068	16 376	1 871	24 480	1 341	4 761	84	145	79	33	21	13	6	2	383
Härja förs. d)	661	59	380	4 175	609	5 884	202	652	21	36	14	5	—	1	—	—	77
Daretorps » d)	1 348	113	161	6 294	378	8 294	333	1 337	28	57	21	7	5	2	3	—	123
Velinga » d)	1 090	53	235	2 843	366	4 587	308	1 080	13	20	12	8	8	4	1	1	67
Baltaks » a)	571	46	112	986	175	1 890	198	566	11	7	8	6	3	—	2	—	37
Agnetorps » a)	1 128	96	180	2 078	343	3 825	300	1 126	11	25	24	7	5	6	—	1	79
Fröjered a)	5 502	167	693	5 818	882	13 062	1 672	5 494	35	77	62	34	30	18	10	7	273
Fröjereds förs.	2 234	62	327	3 173	420	6 216	709	2 230	15	33	30	19	11	6	3	2	119
Fridene »	1 352	34	112	911	241	2 650	521	1 348	12	23	9	11	8	9	2	1	75
Korsberga »	1 916	71	254	1 734	221	4 196	442	1 916	8	21	23	4	11	3	5	4	79
Dimbo	8 432	656	1 488	8 410	2 086	21 072	2 954	8 411	48	80	84	60	53	35	17	9	386
Ottravads förs. a)	436	14	65	554	57	1 126	155	427	4	5	5	4	4	2	1	—	25
Suntaks » a)	361	42	82	527	323	1 335	109	361	9	6	4	2	1	1	2	—	25
Vättaks » d)	374	40	102	735	206	1 457	224	372	2	3	8	4	1	—	—	1	19
Kymbo » d)	676	93	111	761	333	1 974	240	676	2	5	9	5	4	4	3	—	32
Valstads » d)	994	60	246	723	133	2 156	235	992	3	8	10	9	8	5	1	1	45
Hångsdala » b)	684	52	198	2	70	1 006	193	684	—	6	5	5	8	4	1	1	30
Skörstorps » b)	708	108	170	10	97	1 093	309	708	4	7	7	5	4	3	1	1	32
Östra Gerums » b)	354	11	112	278	110	865	76	351	2	11	6	4	2	—	—	—	25
Dimbo » b)	1 187	58	125	887	216	2 473	306	1 186	3	13	7	4	7	2	2	4	42
Varvs » b)	430	8	96	524	113	1 171	331	428	1	3	—	2	2	3	2	—	13
Acklinga » a)	771	56	49	1 666	79	2 621	350	771	15	2	7	—	2	7	2	—	35
Hömbs » a)	543	59	12	866	220	1 700	175	543	—	2	4	4	1	—	1	1	13
Kungslena » b)	914	55	120	877	129	2 095	251	912	3	9	12	12	9	4	1	—	50
Stenstorp b)	6 191	667	1 525	3 788	2 349	14 520	1 922	6 147	55	113	104	62	62	12	5	2	415
Högstena förs. ..	515	51	116	331	117	1 130	148	513	4	7	9	4	10	1	—	—	35
Dala » ..	1 038	247	347	773	51	2 456	502	1 034	4	13	9	12	7	4	1	1	51
Borgunda » ..	1 323	124	264	1 036	286	3 033	297	1 299	13	15	22	15	19	3	1	—	88
Stenstorps » ..	705	79	235	356	559	1 934	201	703	3	20	21	2	5	1	1	—	53
Brunnhems » ..	561	21	106	296	613	1 597	75	561	8	18	8	11	4	—	—	—	49
Segerstads » ..	791	49	190	659	248	1 937	247	782	6	15	15	10	6	3	—	—	55
S:a Kyrketorps » ..	391	47	70	6	86	600	68	391	5	6	10	4	5	—	—	—	30
Valtorps » ..	576	35	152	100	282	1 145	200	576	5	10	6	3	4	—	1	1	30
Håkantorps » ..	291	14	45	231	107	688	184	288	7	9	4	1	2	—	1	—	24

TAB. 1 (forts.). DEN TOTALA LANDAREALENS FÖRDELNING PÅ ÄGOSLAG OCH ARRENDER ÄN 2 HEKTAR ÅKER, FÖRDELAT PÅ STORLEKSGRUPPER, ÅR 1956 INOM VARJE

Län, kommun, församling och områdesbeteckning	Ägoslag, hektar					Summa landareal, hektar	Arrenderad åkerjord, hektar	Summa åkerj. vid brukn.-enh. med mer än 2 ha åker, hektar	Antal brukningsenheter med åkerareal, i hektar, om								Summa brukn.-enheter m. mer än 2 hektar åker
	Åker	Kultiverad betesmark	Naturlig äng	Skogsmark	Övrig mark				2—5	5—10	10—15	15—20	20—30	30—50	50—100	över 100	
Gudhem	6 727	434	1 395	4 818	4 141	17 515	1 854	6 690	61	133	103	49	40	7	6	5	404
Torbjörntorps förs. b)	693	25	88	38	92	936	229	693	2	4	13	3	5	3	—	1	31
Gudhems förs. b)	923	58	166	461	533	2 141	280	916	8	21	17	8	4	1	3	1	63
Ö:a Tunhems » b)	374	19	45	258	68	764	64	374	5	10	13	3	3	—	—	—	34
Ugglums » b)	588	56	82	349	168	1 243	200	588	6	22	12	3	2	—	1	—	46
Bjurums » b)	1 102	85	221	682	836	2 926	222	1 098	2	13	7	4	7	—	—	1	34
Sätuna » b)	513	11	80	187	193	984	131	513	3	6	7	10	8	—	—	—	34
Bjärka » a)	779	124	206	1 370	776	3 255	96	779	2	9	2	2	—	—	—	2	17
Hornborga » b)	554	19	163	229	448	1 413	287	552	10	18	7	3	3	—	2	—	43
Broddetorps » b)	246	14	49	290	223	822	96	244	5	7	4	5	1	—	—	—	22
Bolums » b)	955	23	295	954	804	3 031	249	933	18	23	21	8	7	3	—	—	80
Skultorp	3 481	254	427	2 972	1 589	8 723	832	3 457	33	55	43	25	24	10	3	3	196
Häggums förs. b)	836	69	90	752	322	2 069	97	830	5	19	19	6	6	1	2	—	58
Rådene » b)	496	42	133	523	251	1 445	180	496	4	17	7	5	3	1	1	—	38
Sjogerstads » b)	945	77	74	590	111	1 797	322	930	7	6	10	5	6	6	—	1	41
N:a Kyrketorps » b)	454	37	94	725	867	2 177	121	453	10	9	2	4	1	—	—	1	27
Hagelbergs » a)	750	29	36	382	38	1 235	112	748	7	4	5	5	8	2	—	1	32
Värsås a)	10 693	341	1 093	8 679	1 142	21 948	3 122	10 663	46	99	87	72	81	57	18	8	468
Ljunghems förs.	475	39	136	545	378	1 573	232	475	—	1	3	6	1	1	—	—	12
Edåsa »	801	22	187	1 470	93	2 573	282	799	1	6	5	3	3	1	—	2	21
Varola »	1 601	11	101	1 363	133	3 209	413	1 596	8	18	28	18	16	7	2	—	97
Forsby »	852	66	31	228	96	1 273	97	849	3	13	5	1	5	4	1	2	34
Sventorps »	3 018	95	199	2 235	333	5 880	772	3 001	19	33	22	10	23	16	7	2	132
Värsås »	2 800	87	318	1 660	84	4 949	1 005	2 797	7	13	15	21	25	18	7	2	108
Mofalla »	1 146	21	121	1 178	25	2 491	321	1 146	8	15	9	13	8	10	1	—	64
Tibro köping a)	3 911	169	569	5 353	980	10 982	1 277	3 890	32	69	50	22	24	18	11	1	227
Binneberg	6 422	163	291	6 033	1 279	14 188	2 957	6 363	62	74	70	55	51	23	15	2	352
Locketorps förs. a)	1 401	38	43	1 480	292	3 254	506	1 385	12	16	22	11	11	7	2	—	81
Värings » a)	1 928	42	54	1 556	447	4 027	910	1 920	20	15	11	15	16	10	5	1	93
Horns » a)	1 008	8	25	591	148	1 780	530	999	9	17	17	11	8	2	2	—	66
Binnebergs » a)	270	3	8	149	37	467	90	270	1	5	4	2	2	1	—	—	15
Frösve » a)	1 111	17	43	731	179	2 081	540	1 096	9	12	12	8	9	2	3	1	56
Säters » b)	704	55	118	1 526	176	2 579	381	693	11	9	4	8	5	1	3	—	41

Timmersdala	2 999	80	538	4 356	1 542	9 515	1 270	2 952	65	95	39	22	13	9	6	—	249
Bergs förs. b).	1 327	43	291	1 799	635	4 095	591	1 310	28	45	17	10	4	4	4	—	112
Lerdala » b).	851	37	159	1 722	596	3 365	356	837	12	18	6	7	5	3	2	—	53
Timmersdala » a).	389	—	65	365	182	1 001	149	382	13	11	9	1	3	1	—	—	38
Böja » a).	432	0	23	470	129	1 054	174	423	12	21	7	4	1	1	—	—	46
Tidan a).....	4 022	46	130	2 061	859	7 118	1 245	4 003	35	44	53	29	28	22	8	1	220
Flistads förs.	1 125	10	79	211	138	1 563	244	1 125	7	10	16	7	13	6	2	—	61
Götlunda »	2 093	29	39	1 703	652	4 516	800	2 074	25	32	36	21	14	9	3	—	140
Vads »	804	7	12	147	69	1 039	201	804	3	2	1	1	1	7	3	1	19
Moholm	10 751	276	862	12 232	3 192	27 313	3 496	10 693	61	132	72	45	67	46	20	14	457
Sveneby förs. a)...	722	—	85	465	55	1 327	258	722	1	—	1	—	2	2	—	3	9
Hjälstads » a)...	957	10	15	507	86	1 575	346	949	9	10	9	6	7	5	3	—	49
Trästena » a)...	1 105	84	66	1 157	390	2 802	138	1 104	4	25	8	4	5	6	1	2	55
Fägre » a)...	3 705	47	73	2 175	472	6 472	1 252	3 671	21	34	30	20	25	18	8	4	160
Mo » a)...	674	19	58	340	51	1 142	129	673	2	4	4	4	3	2	1	2	22
Bällefors » a)...	1 378	55	103	2 239	1 095	4 870	432	1 370	11	14	6	1	11	10	4	1	58
Ekeskogs » a)...	1 129	21	74	1 547	381	3 152	602	1 128	3	22	5	4	11	3	2	1	51
Beatebergs » c) ...	1 081	40	388	3 802	662	5 973	339	1 076	10	23	9	6	3	—	1	1	53
Mölltorp	5 565	275	778	13 048	3 447	23 113	1 981	5 498	90	104	63	45	36	21	10	2	371
Ransbergs förs. c)...	2 708	160	454	6 228	1 624	11 174	1 128	2 656	51	69	30	17	22	9	4	—	202
Breviks » d)...	1 377	53	126	3 105	600	5 261	412	1 367	22	18	18	17	7	5	1	1	89
Mölltorps » c) ...	1 480	62	198	3 715	1 223	6 678	441	1 475	17	17	15	11	7	7	5	1	80
Karlsborg c).....	—	—	—	215	342	557	—	—	—	—	—	—	—	—	—	—	—
Undenäs	3 417	338	678	22 584	4 504	31 521	1 334	3 356	92	112	40	24	13	6	7	2	296
Undenäs förs. c).....	2 766	304	553	21 169	3 977	28 769	1 068	2 722	59	94	31	18	11	5	6	2	226
Halna » a).....	651	34	125	1 415	527	2 752	266	634	33	18	9	6	2	1	1	—	70
Töreboda köping a)....	6 231	113	146	5 358	2 178	14 026	1 861	6 168	85	92	72	57	52	23	8	2	391
Töreboda förs.	1 921	29	13	1 354	295	3 612	609	1 893	32	44	17	15	17	7	3	—	135
Fredsbergs »	3 388	43	74	2 785	1 360	7 650	908	3 357	49	44	44	38	31	12	2	1	221
Bäcks »	922	41	59	1 219	523	2 764	344	918	4	4	11	4	4	4	3	1	35
Ullervad a).....	8 000	65	275	5 657	1 199	15 196	3 480	7 963	28	47	67	57	68	53	19	3	342
Ullervads förs.	1 668	18	45	1 398	141	3 270	775	1 651	10	12	7	13	18	15	4	—	79
Utby »	1 016	11	15	529	294	1 865	339	1 016	5	3	4	4	9	7	5	—	37
Ekby »	1 194	8	27	783	190	2 202	477	1 192	—	6	9	8	14	12	2	—	51
Tidevads »	926	4	31	438	182	1 581	316	925	1	2	5	11	9	5	4	—	37
Odensåkers »	1 172	9	95	551	163	1 990	497	1 161	5	8	21	11	10	7	1	—	63
Låstads »	1 072	5	44	336	113	1 570	473	1 071	3	10	8	5	6	6	2	1	41
Eks »	952	10	18	1 622	116	2 718	603	947	4	6	13	5	2	1	1	2	34
Lugnås a).....	3 738	96	284	5 748	1 139	11 005	676	3 658	65	66	37	22	24	12	1	5	232
Lugnås förs.	1 312	35	159	2 748	605	4 859	233	1 250	45	35	16	10	10	5	—	—	121
Bredsäters »	859	18	65	1 410	58	2 410	186	857	3	7	3	2	5	3	—	2	25
Björsäters »	1 567	43	60	1 590	476	3 736	257	1 551	17	24	18	10	9	4	1	3	86

TAB. 1 (forts.). DEN TOTALA LANDAREALENS FÖRDELNING PÅ ÄGOSLAG OCH ARRENDERAD ÅKERJORD, FÖRDELAT PÅ STORLEKSGRUPPER, ÅR 1956 INOM VARJE

Län, kommun, församling och områdesbeteckning[1]	Ägoslag, hektar					Summa landareal, hektar	Arrenderad åkerjord, hektar	Summa åkerj. vid brukn.-enh. med mer än 2 ha åker, hektar	Antal brukningsenheter med åkerareal, i hektar, om								Summa brukn.-enheter m. mer än 2 hektar åker
	Åker	Kultiverad betesmark	Naturlig äng	Skogsmark	Övrig mark				2—5	5—10	10—15	15—20	20—30	30—50	50—100	över 100	
Hasslerör a)	4 800	185	391	11 505	2 753	19 634	1 763	4 778	52	70	46	20	26	11	13	6	244
Torsö förs.	1 325	92	99	5 666	1 722	8 904	459	1 315	24	23	16	5	10	3	1	2	84
Hassle-Berga-Enåsa förs.	2 978	87	267	5 269	795	9 396	1 102	2 966	25	43	21	13	11	7	10	4	134
Färeds förs.	497	6	25	570	236	1 334	202	497	3	4	9	2	5	1	2	—	26
Lyrestad a)	2 489	35	136	5 440	1 559	9 659	649	2 449	33	55	50	23	23	2	2	—	188
Amnehärad a)	1 754	23	310	6 336	2 223	10 646	453	1 662	117	72	18	7	3	4	—	1	222
Hova c)	5 953	149	395	15 326	5 145	26 968	1 611	5 828	105	140	86	32	46	17	12	—	438
Hova förs.	4 029	113	257	9 649	2 857	16 905	1 143	3 928	58	97	55	20	30	9	11	—	280
Älgarås »	1 924	36	138	5 677	2 288	10 063	468	1 900	47	43	31	12	16	8	1	—	158
Tiveden c)	2 281	146	312	23 000	5 660	31 399	545	2 182	158	134	17	1	—	3	—	1	314
Finnerödja förs.	1 532	117	255	14 762	2 787	19 453	379	1 462	101	87	9	1	—	2	—	1	201
Tiveds »	749	29	57	8 238	2 873	11 946	166	720	57	47	8	—	—	1	—	—	113
Städer	10 994	494	1 030	11 481	5 919	29 918	4 248	10 848	157	159	84	63	53	50	22	13	601
Mariestad a)	1 375	37	45	1 732	916	4 105	626	1 349	10	3	8	2	10	10	1	3	47
Mariestads förs.	339	4	6	365	586	1 300	78	332	5	1	3	1	2	2	1	—	15
Leksbergs »	1 036	33	39	1 367	330	2 805	548	1 017	5	2	5	1	8	8	—	3	32
Lidköping a)	235	—	—	1 019	442	1 696	134	229	6	2	—	—	2	—	—	1	11
Skara a)	1 630	76	158	942	568	3 374	806	1 579	44	24	9	8	7	7	7	—	106
Skövde	2 573	129	281	2 504	2 117	7 604	1 076	2 529	59	47	23	17	14	13	6	1	180
Skövde förs. b)	1 305	55	116	1 065	1 475	4 016	665	1 274	32	18	11	12	8	8	5	—	94
Öms » a)	715	25	66	144	2	952	117	713	6	10	8	5	5	4	—	1	39
Vårnbs » b)	290	19	57	696	471	1 533	139	280	16	11	2	—	1	—	—	—	30
Ryds » b)	263	30	42	599	169	1 103	155	262	5	8	2	—	—	1	1	—	17
Hjo d)	3 107	121	216	4 706	674	8 824	732	3 096	32	55	21	17	13	12	3	5	158
Hjo stadsförs.	468	22	28	93	227	838	86	462	7	13	2	3	2	4	—	—	31
» landsförs.	1 486	50	81	1 539	167	3 323	383	1 484	14	24	11	10	10	5	3	2	79
Grevbäcks förs.	1 153	49	107	3 074	280	4 663	263	1 150	11	18	8	4	1	3	—	3	48

Tidaholm a)	396	5	79	460	368	1 308	290	396	3	4	7	2	—	1	3	—	20
Falköping b)	1 678	126	251	118	834	3 007	584	1 670	3	24	16	17	7	7	2	3	79
Falköpings stadsförs.	853	43	135	49	606	1 686	410	845	2	10	3	4	4	3	2	2	30
Friggeråkers förs.	825	83	116	69	228	1 321	174	825	1	14	13	13	3	4	—	1	49
Värmlands län	177 564	3 653	29 597	1 264 633	285 061	1 760 508	33 605	167 744	7 085	5 315	1 915	952	735	436	227	83	16 748
Landsbygd	165 276	3 454	28 244	1 218 062	269 032	1 684 068	30 791	155 837	6 777	5 001	1 768	885	684	397	202	75	15 789
Visnum a)	7 517	126	793	23 306	5 875	37 617	1 338	7 399	123	213	81	37	29	21	10	6	520
Rudskoga förs.	1 836	16	41	2 814	555	5 262	256	1 803	39	77	33	11	6	4	1	1	172
Södra Råda »	1 107	12	70	2 521	650	4 360	143	1 077	44	61	11	4	2	1	—	1	124
Visnums-Kils »	1 468	36	405	6 002	1 507	9 418	405	1 458	11	23	17	10	5	5	2	2	75
Visnums »	3 106	62	277	11 969	3 163	18 577	534	3 061	29	52	20	12	16	11	7	2	149
Väse a)	13 458	88	868	22 334	6 234	42 982	2 742	13 359	89	86	55	62	89	78	50	13	522
Ölme förs.	5 189	30	388	9 541	2 408	17 556	1 139	5 152	36	30	16	17	22	28	25	7	181
Väse »	8 269	58	480	12 793	3 826	25 426	1 603	8 207	53	56	39	45	67	50	25	6	341
Östra Fågelvik a)	2 168	15	138	4 168	1 574	8 063	357	2 129	25	29	27	20	22	11	2	—	136
Ullvättern c)	4 171	125	812	21 925	3 579	30 612	1 395	4 118	57	92	52	32	34	11	4	4	286
Bjurtjärns förs.	2 335	50	184	9 451	1 751	13 771	570	2 301	28	54	31	14	22	9	2	1	161
Lungsunds »	1 836	75	628	12 474	1 828	16 841	825	1 817	29	38	21	18	12	2	2	3	125
Storfors köping[2] c)	108	—	240	5 480	1 572	7 400	108	102	3	10	1	—	—	—	—	—	14
Kroppa[2] c)	335	13	435	10 033	3 444	14 260	255	313	13	16	1	1	—	1	1	—	33
Värmlandsberg c)	3 025	140	1 390	88 023	18 779	111 357	884	2 730	211	113	30	13	2	4	3	1	377
Brattfors förs.	1 042	46	276	15 337	3 262	19 963	270	1 019	38	46	15	6	1	3	1	—	110
Färnebo »	1 190	19	511	35 576	7 326	44 622	311	1 107	91	43	11	5	1	1	1	1	154
Nordmarks »	447	60	501	19 019	4 613	24 640	108	331	41	16	4	2	—	—	—	—	63
Gåsborns »	346	15	102	18 091	3 578	22 132	195	273	41	8	—	—	—	—	1	—	50
Rämmen d)	347	—	135	23 521	4 988	28 991	164	255	49	7	3	1	—	—	—	—	60
Finnskoga-Dalby d)	1 816	—	1 523	150 320	52 077	205 736	86	1 022	238	41	3	—	—	—	—	—	282
N:a Finnskoga förs.	309	—	421	51 830	14 836	67 396	27	138	36	5	—	—	—	—	—	—	41
S:a Finnskoga »	334	—	424	45 430	12 655	58 843	32	162	42	5	—	—	—	—	—	—	47
Dalby »	1 173	—	678	53 060	24 586	79 497	27	722	160	31	3	—	—	—	—	—	194
Norra Ny d)	1 357	—	581	56 344	13 917	72 199	39	926	183	37	5	—	—	—	—	—	225

[1] Naturliga jordbruksområden i Värmlands län: a) Slättbygden; b) Centrala och västra Värmland; c) Bergslagen; d) Norra Värmland. — [2] Kroppa förs. omfattar Storfors köping och Kroppa kommun.

TAB. 1 (forts.). DEN TOTALA LANDAREALENS FÖRDELNING PÅ ÄGOSLAG OCH ARRENDER ÄN 2 HEKTAR ÅKER, FÖRDELAT PÅ STORLEKSGRUPPER, ÅR 1956 INOM VARJE

Län, kommun, församling och områdesbeteckning	Ägoslag, hektar					Summa landareal, hektar	Arrenderad åkerjord, hektar	Summa åkerj. vid brukn.-enh. med mer än 2 ha åker, hektar	Antal brukningsenheter med åkerareal, i hektar, om								Summa brukn.-enheter m. mer än 2 hektar åker
	Åker	Kultiverad betesmark	Naturlig äng	Skogsmark	Övrig mark				2—5	5—10	10—15	15—20	20—30	30—50	50—100	över 100	
Ekshärad d)	3 496	35	1 387	65 003	12 203	82 124	360	3 026	325	206	26	4	5	—	1	—	567
Gustav Adolf d)	241	111	1 125	32 144	8 563	42 184	228	188	30	12	—	—	—	—	—	—	42
Norra Råda b)	2 633	41	920	37 399	5 768	46 761	678	2 319	203	139	14	2	1	1	3	1	364
Norra Råda förs.	1 986	34	709	19 155	3 858	25 742	429	1 768	150	101	8	1	1	1	3	1	266
Sunnemo »	647	7	211	18 244	1 910	21 019	249	551	53	38	6	1	—	—	—	—	98
Nyed	9 831	183	379	29 664	6 907	46 964	2 423	9 676	100	161	118	78	66	48	21	3	595
Älvsbacka förs.b)	804	11	64	4 588	707	6 174	346	767	17	39	10	7	1	—	2	—	76
Nyeds » a)	5 849	133	229	18 859	4 578	29 648	1 179	5 743	71	102	88	50	45	25	8	1	390
Alsters » a)	3 178	39	86	6 217	1 622	11 142	898	3 166	12	20	20	21	20	23	11	2	129
Hammarö köping a)	1 137	—	159	1 994	2 125	5 415	283	1 099	44	31	14	3	2	3	1	2	100
Ullerud	4 983	43	306	21 983	3 098	30 413	1 390	4 871	61	103	91	37	22	11	6	3	334
Nedre Ulleruds förs. a)	2 350	8	174	7 931	886	11 349	804	2 309	24	24	33	17	13	5	2	3	121
Övre Ulleruds förs.b)	2 633	35	132	14 052	2 212	19 064	586	2 562	37	79	58	20	9	6	4	—	213
Munkfors köping b)	1 209	43	210	10 429	2 137	14 028	348	1 171	24	57	21	5	7	2	1	—	117
Stora Kil a)	3 670	187	183	8 521	2 152	14 713	642	3 622	52	84	43	32	27	10	5	2	255
Forshaga köping a)	851	5	32	2 574	799	4 261	273	838	15	20	9	9	8	3	—	—	64
Grava a)	3 606	42	190	5 909	1 278	11 025	530	3 571	29	42	38	25	23	15	8	3	183
Frykerud a)	4 938	50	143	6 560	1 991	13 682	702	4 852	98	108	89	39	21	23	5	1	384
Nor a)	5 214	181	248	8 646	2 482	16 771	1 340	5 190	25	48	39	22	16	22	17	9	198
Nors förs.	3 172	134	161	5 416	1 545	10 428	882	3 158	22	39	32	15	9	9	8	6	140
Segerstads »	2 042	47	87	3 230	937	6 343	458	2 032	3	9	7	7	7	13	9	3	58
Grums köping a)	4 013	89	243	9 144	2 131	15 620	639	3 959	54	79	33	38	31	14	3	4	256
Ed a)	2 111	153	116	9 360	2 928	14 668	558	2 099	25	46	21	17	15	3	2	2	131
Borgviks förs.	695	132	58	3 741	997	5 623	223	692	6	14	7	7	6	1	—	1	42
Eds »	1 416	21	58	5 619	1 931	9 045	335	1 407	19	32	14	10	9	2	2	1	89

Värmlandsnäs a)	11 159	72	703	22 035	8 067	42 036	1 447	11 086	82	129	124	79	95	40	20	11	580
Bro förs.	2 236	—	217	6 023	1 469	9 945	517	2 211	18	25	18	18	9	8	5	4	105
Södra Ny »	1 512	—	98	3 290	844	5 744	85	1 507	7	15	26	15	16	1	1	1	82
Huggenäs »	1 478	—	118	1 541	544	3 681	100	1 478	8	13	11	5	16	6	5	2	66
Botilsäters »	2 293	26	50	3 888	1 639	7 896	180	2 288	13	17	22	15	25	13	4	1	110
Ölseruds »	1 396	9	39	2 562	936	4 942	142	1 373	9	25	14	9	11	5	1	2	76
Millesviks »	873	27	69	1 656	826	3 451	282	873	3	10	9	7	6	3	4	—	42
Eskilsäters »	1 371	10	112	3 075	1 809	6 377	141	1 356	24	24	24	10	12	4	—	1	99
Gillberga a)	6 633	194	528	19 776	5 299	32 430	1 352	6 559	86	137	70	62	36	32	9	3	435
Gillberga förs.	3 483	175	381	11 845	2 735	18 619	1 052	3 440	46	50	26	22	17	19	8	3	191
Kila »	3 150	19	147	7 931	2 564	13 811	300	3 119	40	87	44	40	19	13	1	—	244
Svanskog b)	3 030	27	808	23 902	2 895	30 662	935	2 891	185	145	32	5	9	4	4	—	384
Svanskogs förs.	1 266	2	321	8 452	1 290	11 331	244	1 221	100	83	9	1	—	1	1	—	195
Långseruds »	1 764	25	487	15 450	1 605	19 331	691	1 670	85	62	23	4	9	3	3	—	189
Stavnäs b)	4 624	34	462	21 495	4 793	31 408	1 154	4 425	144	206	68	35	20	3	5	—	481
Stavnäs förs.	2 236	27	228	13 190	2 854	18 535	627	2 122	79	91	31	17	6	1	4	—	229
Värmskogs »	1 634	4	179	4 991	1 131	7 939	362	1 588	42	70	30	11	9	2	1	—	165
Högeruds »	754	3	55	3 314	808	4 934	165	715	23	45	7	7	5	—	—	—	87
Glava b)	1 535	48	229	17 395	3 739	22 946	352	1 323	86	73	15	7	—	—	—	1	182
Sillerud b)	2 511	56	497	25 580	5 207	33 851	656	2 345	193	139	18	11	4	3	—	—	368
Årjängs köping b)	1 587	23	381	15 876	4 766	22 633	426	1 451	148	80	14	6	2	—	—	—	250
Holmedal b)	5 898	118	1 523	36 103	8 032	51 674	1 075	5 455	528	300	72	25	4	3	—	—	932
Karlanda förs.	2 305	53	599	13 096	3 047	19 100	273	2 193	158	118	36	17	2	1	—	—	332
Holmedals »	1 897	11	572	8 656	1 875	13 011	284	1 738	182	104	19	5	1	1	—	—	312
Blomskogs »	1 256	49	229	9 333	1 890	12 757	344	1 148	139	60	14	2	—	1	—	—	216
Trankils »	440	5	123	5 018	1 220	6 806	174	376	49	18	3	1	1	—	—	—	72
Töcksmark b)	2 952	11	829	24 292	4 874	32 958	511	2 549	303	140	24	5	4	—	1	—	477
V:a Fågelviks förs.	864	1	156	5 323	864	7 208	—	733	98	48	5	1	—	—	—	—	152
Töcksmarks »	1 371	10	179	8 827	1 602	11 989	322	1 250	118	62	19	2	3	—	1	—	205
Östervallskogs »	717	—	494	10 142	2 408	13 761	189	566	87	30	—	2	1	—	—	—	120
Järnskog b)	2 739	175	772	25 184	5 313	34 183	274	2 435	198	146	34	10	1	1	1	—	391
Järnskogs förs.	2 221	173	486	16 042	3 954	22 876	181	2 032	143	115	32	10	1	1	1	—	303
Skillingmarks »	518	2	286	9 142	1 359	11 307	93	403	55	31	2	—	—	—	—	—	88
Köla b)	2 831	194	588	15 361	2 264	21 238	337	2 683	97	129	40	20	15	1	—	1	303
Eda b)	3 392	67	768	19 073	3 462	26 762	375	2 999	297	144	25	7	6	4	1	1	485

TAB. 1 (forts.). DEN TOTALA LANDAREALENS FÖRDELNING PÅ ÄGOSLAG OCH ARRENDER ÄN 2 HEKTAR ÅKER, FÖRDELAT PÅ STORLEKSGRUPPER, ÅR 1956 INOM VARJE

Län, kommun, församling och områdesbeteckning[1]	Ägoslag, hektar					Summa landareal, hektar	Arrenderad åkerjord, hektar	Summa åkerj. vid brukn.-enh. med mer än 2 ha åker, hektar	Antal brukningsenheter med åkerareal, i hektar, om								Summa brukn.-enheter m. mer än 2 hektar åker
	Åker	Kultiverad betesmark	Naturlig äng	Skogsmark	Övrig mark				2—5	5—10	10—15	15—20	20—30	30—50	50—100	över 100	
Gunnarskog	3 087	65	1 182	35 957	4 648	44 939	742	2 747	231	139	29	2	7	1	1	1	411
Bogens förs. d)	91	—	105	6 019	1 606	7 821	37	59	7	—	—	—	—	1	—	—	8
Gunnarskogs » b)	2 996	65	1 077	29 938	3 042	37 118	705	2 688	224	139	29	2	7	—	1	1	403
Älgå b)	2 391	26	426	17 254	2 280	22 377	470	2 194	142	104	22	8	2	2	6	—	286
Ny förs.	1 384	15	213	4 875	1 514	8 001	234	1 307	68	56	15	8	1	2	3	—	153
Älgå »	1 007	11	213	12 379	766	14 376	236	887	74	48	7	—	1	—	3	—	133
Brunskog b)	5 459	130	723	32 162	4 447	42 921	975	5 067	305	297	74	25	7	4	2	—	714
Mangskogs förs.	771	49	284	10 178	1 366	12 648	167	638	88	35	1	2	1	—	—	—	127
Brunskogs »	3 173	80	299	17 356	2 238	23 146	521	2 994	141	194	43	13	2	3	2	—	398
Boda »	1 515	1	140	4 628	843	7 127	287	1 435	76	68	30	10	4	1	—	—	189
Gräsmark b)	1 604	29	907	29 989	4 096	36 625	261	1 297	209	59	7	3	1	—	—	—	279
Stora Sunne b)	12 711	299	1 447	52 097	7 416	73 970	1 057	12 031	482	493	228	84	46	14	8	1	1 356
Sunne förs. (del av)[2]	7 767	235	1 134	36 412	5 563	51 111	691	7 260	336	327	124	41	20	9	5	1	863
V:a Ämterviks förs.	2 265	43	125	8 668	767	11 868	69	2 175	82	93	54	20	5	2	—	—	256
Ö:a Ämterviks »	2 679	21	188	7 017	1 086	10 991	297	2 596	64	73	50	23	21	3	3	—	237
Sunne köping[2] b)	220	13	11	56	342	642	148	220	6	4	3	1	—	—	—	1	15
Lysvik b)	2 054	76	507	12 960	2 257	17 854	5	1 718	274	79	12	1	1	1	—	—	368
Fryksände	3 953	108	1 110	50 834	10 366	66 371	204	3 463	376	173	31	8	4	1	1	1	595
Fryksände förs. b)	3 674	101	816	37 673	5 139	47 403	170	3 295	330	169	31	8	4	1	1	1	545
Lekvattnets » d)	279	7	294	13 161	5 227	18 968	34	168	46	4	—	—	—	—	—	—	50
Östmark d)	1 520	19	825	33 573	3 644	39 581	135	1 177	205	66	4	1	—	—	—	—	276
Vitsand d)	1 151	—	462	32 324	4 224	38 161	138	888	124	39	8	3	—	2	—	—	176
Vitsands förs.	961	—	300	[3] 19 002	—	20 263	111	752	96	34	7	3	—	2	—	—	142
Nyskoga »	190	—	162	13 322	4 224	17 898	27	136	28	5	1	—	—	—	—	—	34
Städer	12 288	199	1 353	46 571	16 029	76 440	2 814	11 907	308	314	147	67	51	39	25	8	959
Karlstad a)	955	31	49	3 271	3 168	7 474	583	949	4	7	1	6	4	6	6	—	34
Kristinehamn a)	2 952	62	273	15 061	4 866	23 214	799	2 905	47	56	32	13	15	18	4	3	188

Filipstad c)	314	5	38	1 113	698	2 168	51	300	15	7	2	4	—	—	1	—	29
Hagfors b)	420	23	410	9 629	1 846	12 328	233	373	35	25	5	1	—	—	—	—	66
Arvika b)	3 021	5	311	10 083	2 390	15 810	448	2 796	160	124	39	14	8	3	5	—	353
Säffle a)	4 626	73	272	7 414	3 061	15 446	700	4 584	47	95	68	29	24	12	9	5	289
Örebro län	143 403	5 205	11 779	532 300	134 198	826 885	39 275	141 563	2 046	2 075	1 280	957	933	580	276	99	8 246
Landsbygd	129 862	4 838	10 902	480 799	117 274	743 675	34 808	128 210	1 818	1 861	1 147	874	867	543	243	88	7 441
Mosjö b)	4 088	28	54	1 065	406	5 641	736	4 037	37	23	12	13	32	19	16	5	157
Mosjö förs.	2 548	12	41	484	295	3 380	510	2 526	15	14	5	3	14	12	10	5	78
Täby »	1 540	16	13	581	111	2 261	226	1 511	22	9	7	10	18	7	6	—	79
Tysslinge	5 118	196	375	6 216	5 778	17 683	819	5 063	62	41	25	21	43	25	9	6	232
Vintrosa förs., del av, b)	2 375	40	94	1 162	716	4 868	448	2 361	23	24	13	12	22	13	5	1	113
Vintrosa förs., del av, c)	75	6	33	367			24	74	2	1	1	1	2	—	—	—	7
Tysslinge förs., del av, b)	1 632	110	168	1 646	4 726	10 859	86	1 612	17	12	8	5	12	9	3	3	69
Tysslinge förs., del av, c)	229	23	65	2 260			71	209	18	3	2	1	—	—	1	—	25
Gräve förs. b)	807	17	15	781	336	1 956	190	807	2	1	1	2	7	3	—	2	18
Axberg	10 357	198	391	17 435	4 809	33 190	2 188	10 297	80	84	69	87	87	59	27	4	497
Kils förs., del av, b)	3 210	35	56	2 791	2 285	14 382	499	3 191	26	23	17	25	23	23	9	1	147
Kils » , del av, c)	248	67	25	5 665			157	241	13	12	4	1	2	—	—	—	32
Ervalla förs. b)	2 746	45	111	2 893	1 015	6 810	449	2 734	14	29	27	31	31	13	4	—	149
Axbergs » b)	2 862	37	189	4 961	1 164	9 213	582	2 845	15	14	19	23	25	16	6	2	120
Hovsta » b)	1 291	14	10	1 125	345	2 785	501	1 286	12	6	2	7	6	7	8	1	49
Glanshammar b)	11 308	439	576	19 147	3 283	34 753	3 115	11 254	70	107	90	71	67	61	26	9	501
Rinkaby förs.	1 534	83	32	1 208	297	3 154	358	1 527	5	10	9	11	8	4	5	2	54
Glanshammars »	3 133	57	52	4 151	151	7 544	729	3 118	15	17	20	23	21	30	7	1	134
Ödeby »	567	88	42	980	863	2 540	218	567	4	2	2	1	3	2	—	2	16
Lillkyrka »	1 937	96	47	3 276	575	5 931	509	1 928	12	23	20	13	16	7	6	1	98
Götlunda »	4 137	115	403	9 532	1 397	15 584	1 301	4 114	34	55	39	23	19	18	8	3	199
Asker	7 509	419	894	15 409	4 692	28 923	2 506	7 443	72	97	86	62	59	27	9	5	417
Lännäs förs. a)	2 430	152	215	5 722	1 552	10 071	835	2 407	34	41	31	23	16	4	5	1	155
Askers förs., del av, a)	1 233	157	234	6 922	3 140	18 852	608	1 225	12	23	15	8	8	4	1	1	72
Askers » , del av, b)	3 846	110	445	2 765			1 063	3 811	26	33	40	31	35	19	3	3	190

[1] Naturliga jordbruksområden i Örebro län: a) Södra skogsbygden; b) Slättbygden: c) Bergslagen. — [2] Sunne förs. omfattar Sunne köping samt del av Stora Sunne kommun. — [3] Skogsmarken minskad med 273 hektar.

TAB. 1 (forts.). DEN TOTALA LANDAREALENS FÖRDELNING PÅ ÄGOSLAG OCH ARRENDER ÄN 2 HEKTAR ÅKER, FÖRDELAT PÅ STORLEKSGRUPPER, ÅR 1956 INOM VARJE

Län, kommun, församling och områdesbeteckning	Ägoslag, hektar					Summa landareal, hektar	Arrenderad åkerjord, hektar	Summa åkerj. vid brukn.-enh. med mer än 2 ha åker, hektar	Antal brukningsenheter med åkerareal, i hektar, om								Summa brukn.-enheter m. mer än 2 hektar åker
	Åker	Kultiverad betesmark	Naturlig äng	Skogsmark	Övrig mark				2—5	5—10	10—15	15—20	20—30	30—50	50—100	över 100	
Stora Mellösa b)	6 921	171	233	4 269	2 006	13 600	1 940	6 900	33	42	58	59	55	30	10	5	292
Stora Mellösa förs.	5 283	141	125	3 269	1 542	10 360	1 685	5 269	24	33	48	49	45	25	8	3	235
Norrbyås »	1 638	30	108	1 000	464	3 240	255	1 631	9	9	10	10	10	5	2	2	57
Ekeby och Gällersta b)	4 483	57	203	2 583	1 171	8 497	1 141	4 454	28	29	32	43	38	25	7	2	204
Gällersta förs.	2 327	46	152	1 595	407	4 527	676	2 309	20	16	15	27	20	14	6	—	118
Ekeby »	2 156	11	51	988	764	3 970	465	2 145	8	13	17	16	18	11	1	2	86
Sköllersta	7 284	617	878	23 937	5 677	38 393	2 998	7 212	66	88	81	48	46	22	10	5	366
Sköllersta förs. b)	3 938	191	439	4 574	1 097	10 239	1 398	3 889	26	35	49	30	23	14	9	3	189
Svennevads » a)	1 628	178	251	10 474	1 489	14 020	757	1 610	19	26	20	10	11	7	1	1	95
Bo » a)	1 718	248	188	8 889	3 091	14 134	843	1 713	21	27	12	8	12	1	—	1	82
Lerbäck a)	5 413	341	824	27 914	4 847	39 339	1 582	5 366	152	140	91	32	21	18	2	2	458
Lerbäcks förs.	3 474	320	500	20 192	4 136	28 622	1 073	3 447	101	107	56	15	15	8	1	1	304
Snavlunda »	1 939	21	324	7 722	711	10 717	509	1 919	51	33	35	17	6	10	1	1	154
Hammar a)	2 996	126	250	13 262	2 672	19 306	854	2 985	33	47	33	21	14	13	4	3	168
Laxå köping a)	381	56	42	8 891	3 227	12 597	122	365	16	14	1	1	4	—	1	—	37
Viby	5 548	106	662	10 092	3 603	20 011	1 563	5 535	40	89	59	29	26	21	18	5	287
Viby förs., del av, a)	343	—	50	3 769	2 261	14 780	47	343	8	24	4	2	2	—	—	—	40
Viby » , del av, b)	4 183	88	366	3 720			1 260	4 173	21	47	44	21	23	20	16	2	194
Tångeråsa förs. c)	1 022	18	246	2 603	1 342	5 231	256	1 019	11	18	11	6	1	1	2	3	53
Hallsberg[1]	2 104	38	191	6 294	1 588	10 215	930	2 065	28	31	14	18	23	9	3	—	126
Hallsberg, del av, a)	426	22	91	4 507	1 588	10 215	305	418	10	14	6	1	2	—	—	—	33
Hallsberg, del av, b)	1 678	16	100	1 787			625	1 647	18	17	8	17	21	9	3	—	93
Hallsbergs köping[1] b)	233	5	4	67	342	651	109	228	2	4	1	1	1	—	2	—	11
Kumla landskommun b)	8 649	169	161	4 462	2 483	15 924	1 729	8 592	54	69	60	86	105	33	15	4	426
Hardemo förs.	2 886	55	104	1 644	777	5 466	343	2 872	14	13	20	28	36	12	8	1	132
Kumla förs. (del av)[2]	5 763	114	57	2 818	1 706	10 458	1 386	5 720	40	56	40	58	69	21	7	3	294
Lekeberg	9 450	210	515	14 091	6 537	30 803	1 599	9 343	99	97	58	68	65	45	17	10	459
Hidinge förs., del. av, b)	970	39	74	707	4 544	12 784	314	958	8	10	10	7	4	4	2	1	46
Hidinge förs., del av, c)	401	20	97	5 932			155	383	21	13	4	4	2	1	—	—	45

Knista förs., del av, b)	1 453	36	76	1 139	1 201	7 586	378	1 421	12	10	8	10	10	5	5	1	61
Knista förs., del av, c)	350	22	45	3 264			98	335	13	13	3	7	—	1	—	—	37
Kräcklinge förs. b)	2 199	18	6	1 478	191	3 892	176	2 191	9	12	5	11	14	12	4	5	72
Hackvads » b)	1 362	34	53	327	121	1 897	95	1 358	13	12	4	6	14	11	1	1	62
Edsbergs » b)	2 715	41	164	1 244	480	4 644	383	2 697	23	27	24	23	21	11	5	2	136
Svartå c)	5 494	464	522	37 661	10 980	55 121	1 344	5 385	167	190	56	30	23	6	4	3	479
Kvistbro förs.	2 356	111	220	11 807	3 658	18 152	409	2 319	72	71	33	18	12	3	1	—	210
Skagershults »	505	131	118	8 622	2 894	12 270	205	501	12	14	2	1	1	—	—	1	31
Nysunds »	2 633	222	184	17 232	4 428	24 699	730	2 565	83	105	21	11	10	3	3	2	238
Degerfors köping c)	1 508	54	94	6 893	928	9 477	296	1 463	31	31	13	11	10	6	2	1	105
Grythyttan c)	855	102	377	27 846	6 090	35 270	347	775	73	35	10	2	2	1	—	—	123
Hällefors köping c)	444	41	146	31 319	8 618	40 568	257	388	62	13	1	—	—	—	1	—	77
Noraskog c)	5 231	228	1 128	66 125	11 529	84 241	1 833	4 958	170	158	65	24	32	17	6	1	473
Hjulsjö förs.	689	17	400	18 679	3 498	23 283	245	632	45	26	9	2	3	2	—	—	87
Järnboås »	1 089	36	129	9 178	1 403	11 835	413	1 036	27	31	17	5	6	4	1	—	91
Nora bergsförs.	2 805	139	370	27 138	5 276	35 728	900	2 688	64	75	31	14	22	10	4	1	221
Vikers förs.	648	36	229	11 130	1 352	13 395	275	602	34	26	8	3	1	1	1	—	74
Linde c)	7 323	148	551	32 664	5 223	45 909	1 754	7 103	195	225	93	66	32	20	6	2	639
Frövi köping b)	1 586	43	116	3 537	426	5 708	485	1 581	17	19	16	16	11	9	3	1	92
Fellingsbro b)	11 450	275	437	18 127	3 247	33 536	3 262	11 416	67	55	56	38	59	71	40	13	399
Ramsberg c)	2 439	295	577	35 360	8 136	46 807	1 034	2 417	48	71	46	19	9	2	4	2	201
Ljusnarsberg[3] c)	1 690	12	701	45 986	8 627	57 016	265	1 585	116	62	21	8	3	4	1	—	215
Kopparbergs köping[3] c)	—	—	—	147	349	496	—	—	—	—	—	—	—	—	—	—	—
Städer	13 541	367	877	51 501	16 924	83 210	4 467	13 353	228	214	133	83	66	37	33	11	805
Örebro b)	3 951	121	129	4 789	3 383	12 373	1 390	3 931	35	33	22	14	12	12	14	5	147
Kumla[2] b)	435	—	—	72	408	915	204	422	5	2	3	4	6	2	—	—	22
Askersund a)	3 525	109	406	17 247	3 750	25 037	1 359	3 468	83	81	43	22	11	7	6	3	256
Askersunds stadsförs.	273	4	3	450	263	993	41	233	20	12	5	1	—	—	—	—	38
» landsförs.	3 252	105	403	16 797	3 487	24 044	1 318	3 235	63	69	38	21	11	7	6	3	218

[1] Hallsbergs förs. omfattar Hallsbergs kommun och Hallsbergs köping. — [2] Kumla förs. omfattar Kumla stad samt del av Kumla landskommun. — [3] Ljusnarsbergs förs. omfattar Kopparbergs köping och Ljusnarsbergs kommun.

TAB. 1 (forts.). DEN TOTALA LANDAREALENS FÖRDELNING PÅ ÄGOSLAG OCH ARRENDERAD ÅKERJORD, FÖRDELAT PÅ STORLEKSGRUPPER, ÅR 1956 INOM VARJE

Län, kommun, församling och områdesbeteckning[1]	Ägoslag, hektar					Summa landareal, hektar	Arrenderad åkerjord, hektar	Summa åkerj. vid brukn.-enh. med mer än 2 ha åker, hektar	Antal brukningsenheter med åkerareal, i hektar, om								Summa brukn.-enheter m. mer än 2 hektar åker
	Åker	Kultiverad betesmark	Naturlig äng	Skogsmark	Övrig mark				2—5	5—10	10—15	15—20	20—30	30—50	50—100	över 100	
Karlskoga c)	5 217	133	328	28 608	8 763	43 049	1 382	5 133	86	81	58	38	36	16	13	3	331
Nora c)	187	3	4	258	171	623	54	181	8	6	3	4	—	—	—	—	21
Lindesberg c)	226	1	10	527	449	1 213	78	218	11	11	4	1	1	—	—	—	28
Västmanlands län	158 221	3 802	9 719	381 393	91 526	644 661	48 191	157 843	589	816	878	887	1 187	923	425	158	5 863
Landsbygd	142 945	3 491	9 100	352 937	79 875	588 348	41 652	142 603	522	734	801	814	1 088	839	378	142	5 318
Kung Karl b)	8 667	97	220	8 728	1 651	19 363	2 416	8 646	29	20	21	19	55	53	31	15	243
Torpa förs.	1 952	7	44	3 278	497	5 778	442	1 943	12	2	8	5	20	9	8	1	65
Kung Karls förs. (del av)[2]	1 836	16	48	3 915	539	6 354	585	1 824	15	11	12	11	13	11	3	4	80
Kungs-Barkarö förs.	1 419	18	75	358	282	2 152	596	1 419	1	2	—	1	4	4	8	3	23
Björskogs »	3 460	56	53	1 177	333	5 079	793	3 460	1	5	1	2	18	29	12	7	75
Kungsörs köping[2] b)	444	20	18	180	205	867	255	444	1	3	1	—	2	3	2	—	12
Medåker	8 367	261	198	19 394	4 294	32 514	2 151	8 336	48	52	48	50	70	50	25	7	350
Arboga landsförs. b)	2 590	114	121	3 484	477	6 786	486	2 588	5	13	13	7	18	11	8	6	81
Himmeta förs. b)	1 825	5	27	2 402	454	4 713	425	1 822	22	4	10	14	20	13	6	—	89
Medåkers » b)	2 303	38	7	3 707	113	6 168	496	2 295	11	13	10	13	22	18	8	—	95
V:a Skedvi » a)	1 649	104	43	9 801	3 250	14 847	744	1 631	10	22	15	16	10	8	3	1	85
Kolsva	3 033	139	132	7 792	2 126	13 222	1 036	3 031	8	13	19	19	13	24	7	3	106
Kolsva, del av, a)	732	72	75	4 240	2 126	13 222	169	732	1	8	10	4	—	4	—	1	28
Kolsva, del av, b)	2 301	67	57	3 552			867	2 299	7	5	9	15	13	20	7	2	78
Skinnskatteberg a)	4 345	544	609	46 947	10 822	63 267	1 483	4 333	60	72	70	38	25	11	7	3	286
Heds förs.	1 386	105	180	6 303	2 022	9 996	414	1 384	14	18	26	12	13	3	2	—	88
Skinnskattebergs »	1 889	260	257	24 933	5 346	32 685	728	1 883	29	37	25	17	7	5	4	2	126
Gunnilbo »	1 070	179	172	15 711	3 454	20 586	341	1 066	17	17	19	9	5	3	1	1	72
Munktorp b)	9 017	89	340	12 722	1 780	23 948	2 255	9 000	32	31	24	54	91	69	21	6	328
Odensvi förs.	2 831	16	72	8 359	965	12 243	1 135	2 818	15	16	7	14	23	23	8	2	108
Munktorps »	6 186	73	268	4 363	815	11 705	1 120	6 182	17	15	17	40	68	46	13	4	220

Kolbäck b)	5 506	68	712	4 673	1 591	12 550	1 964	5 503	7	9	13	12	25	31	19	13	129
Kolbäcks förs.	2 287	50	334	1 313	605	4 589	965	2 285	4	3	4	7	6	16	7	6	53
Rytterns »	2 163	18	313	2 760	689	5 943	692	2 162	1	6	6	3	12	9	6	5	48
Säby »	1 056	—	65	600	297	2 018	307	1 056	2	—	3	2	7	6	6	2	28
Hallstahammars köping b)	3 507	112	305	5 704	1 219	10 847	699	3 498	12	24	25	19	26	8	6	7	127
Hallstahammars förs.	1 986	93	173	3 035	643	5 930	577	1 982	4	17	8	7	15	2	6	5	64
Bergs »	1 521	19	132	2 669	576	4 917	122	1 516	8	7	17	12	11	6	—	2	63
Sura a)	1 417	160	296	8 222	2 785	12 880	358	1 415	5	16	10	10	9	2	1	1	54
Ramnäs a)	2 460	154	498	22 780	7 012	32 904	962	2 447	10	30	24	14	16	7	5	2	108
Ramnäs förs.	1 694	142	421	16 978	2 045	21 280	686	1 694	5	18	14	6	8	5	4	2	62
Västervåla »	766	12	77	5 802	4 967	11 624	276	753	5	12	10	8	8	2	1	—	46
Norbergs köping a)	1 046	85	207	22 756	4 891	28 985	445	1 025	23	21	18	12	8	2	1	—	85
Västerfärnebo	11 123	128	1 219	33 681	7 804	53 955	2 030	11 096	40	86	103	115	121	45	19	6	535
Karbennings förs. a)	1 868	3	160	9 504	1 524	13 059	236	1 860	11	25	17	14	13	2	3	2	87
Västerfärnebo » b)	7 084	125	641	17 646	4 240	29 736	1 192	7 065	19	48	78	86	80	31	9	3	354
Fläckebo » b)	2 171	—	418	6 531	2 040	11 160	602	2 171	10	13	8	15	28	12	7	1	94
Skultuna b)	9 147	152	329	13 841	2 220	25 689	2 175	9 147	4	21	33	30	36	39	20	17	200
Harakers förs.	2 548	82	88	4 369	659	7 746	569	2 548	1	8	10	9	8	7	5	7	55
Romfartuna »	4 193	14	125	4 132	640	9 104	1 011	4 193	3	9	17	16	21	23	12	7	108
Skultuna »	2 406	56	116	5 340	921	8 839	595	2 406	—	4	6	5	7	9	3	3	37
Dingtuna b)	6 350	202	683	7 573	1 291	16 099	2 264	6 340	15	23	25	15	23	33	29	8	171
Lillhärads förs.	945	4	66	3 499	516	5 030	262	945	4	3	4	4	6	2	3	2	28
Dingtuna »	4 000	82	332	2 865	621	7 900	1 643	3 992	10	16	11	10	13	26	22	4	112
Västerås-Barkarö »	1 405	116	285	1 209	154	3 169	359	1 403	1	4	10	1	4	5	4	2	31
Kungsåra b)	7 572	245	802	9 283	1 611	19 513	2 618	7 568	9	22	24	21	23	43	26	14	182
Irsta förs.	1 996	132	149	1 924	379	4 580	428	1 994	1	5	5	7	5	6	4	6	39
Kärrbo »	927	30	93	2 139	231	3 420	352	925	2	5	5	2	1	3	4	2	24
Kungsåra »	1 083	36	53	1 657	201	3 030	441	1 083	1	5	6	7	5	9	4	1	38
Ängsö »	897	—	438	950	335	2 620	613	897	—	1	2	2	4	4	—	4	17
Björksta »	2 669	47	69	2 613	465	5 863	784	2 669	5	6	6	3	8	21	14	1	64
Tillberga b)	5 743	230	92	6 066	1 188	13 319	2 236	5 737	10	18	7	15	20	31	29	9	139
Hubbo förs.	1 146	49	3	877	421	2 496	529	1 144	6	2	1	6	5	8	4	2	34
Tillberga »	1 819	109	10	1 457	26	3 421	747	1 818	—	3	—	1	3	4	8	5	24
Tortuna »	1 612	43	10	1 592	357	3 614	689	1 610	1	5	2	2	6	9	11	2	38
Sevalla »	1 166	29	69	2 140	384	3 788	271	1 165	3	8	4	6	6	10	6	—	43

[1] Naturliga jordbruksområden i Västmanlands län: a) Bergslagen; b) Slättbygden. — [2] Kung Karls förs. omfattar Kungsörs köping samt del av Kung Karls kommun.

TAB. 1 (forts.). DEN TOTALA LANDAREALENS FÖRDELNING PÅ ÄGOSLAG OCH ARRENDER ÄN 2 HEKTAR ÅKER, FÖRDELAT PÅ STORLEKSGRUPPER, ÅR 1956 INOM VARJE

Län, kommun, församling och områdesbeteckning[1]	Ägoslag, hektar					Summa landareal, hektar	Arrenderad åkerjord, hektar	Summa åkerj. vid brukn.-enh. med mer än 2 ha åker, hektar	Antal brukningsenheter med åkerareal, i hektar, om								Summa brukn.-enheter m. mer än 2 hektar åker
	Åker	Kultiverad betesmark	Naturlig äng	Skogsmark	Övrig mark				2—5	5—10	10—15	15—20	20—30	30—50	50—100	över 100	
Fjärdhundra b)	13 987	203	660	14 543	3 742	33 135	5 258	13 981	18	28	53	62	105	99	48	13	426
Simtuna förs.	4 754	55	185	5 421	1 027	11 442	1 613	4 752	4	7	15	21	32	28	16	8	131
Frösthults »	1 253	61	41	706	254	2 315	556	1 253	2	3	1	2	7	9	6	1	31
Härnevi »	869	1	34	334	135	1 373	229	869	—	2	4	2	7	9	4	—	28
Torstuna »	3 610	50	190	2 322	712	6 884	1 716	3 610	1	6	10	19	33	33	14	—	116
Österunda »	1 517	1	98	2 684	1 075	5 375	538	1 513	6	7	13	13	14	8	4	1	66
Altuna »	1 984	35	112	3 076	539	5 746	606	1 984	5	3	10	5	12	12	4	3	54
Vittinge b)	2 723	18	277	9 387	880	13 285	912	2 711	21	14	17	21	20	18	4	3	118
Västerlövsta b)	8 154	146	340	23 641	5 251	37 532	2 153	8 116	34	51	70	52	74	59	22	2	364
Västerlövsta förs.	4 648	92	206	10 342	1 578	16 866	1 071	4 635	12	24	38	26	45	33	14	1	193
Huddunge »	1 865	19	57	7 256	2 307	11 504	553	1 849	18	16	22	15	15	13	4	—	103
Enåkers »	1 641	35	77	6 043	1 366	9 162	529	1 632	4	11	10	11	14	13	4	1	68
Tärna b)	13 894	54	71	17 309	2 855	34 183	4 339	13 872	27	37	51	64	122	136	36	9	482
Norrby förs.	3 975	12	7	5 040	799	9 833	1 793	3 965	9	9	13	19	37	51	5	2	145
Tärna »	2 323	2	14	2 861	432	5 632	580	2 319	2	8	5	6	18	16	10	2	67
Kumla »	3 530	2	30	2 259	404	6 225	920	3 528	5	3	7	19	26	33	11	4	108
Kila »	4 066	38	20	7 149	1 220	12 493	1 046	4 060	11	17	26	20	41	36	10	1	162
Möklinta b)	4 515	36	208	17 058	3 540	25 357	1 249	4 487	18	27	47	50	57	20	7	—	226
Nora b)	3 893	141	278	19 447	5 183	28 942	759	3 876	24	30	28	36	56	26	2	—	202
Östervåla b)	8 035	207	606	21 210	5 934	35 992	1 635	7 994	67	86	70	86	91	30	11	4	445
Östervåla förs.	5 422	130	189	13 574	4 078	23 393	717	5 401	37	61	48	64	63	24	4	2	303
Harbo »	2 613	77	417	7 636	1 856	12 599	918	2 593	30	25	22	22	28	6	7	2	142
Städer	15 276	311	619	28 456	11 651	56 313	6 539	15 240	67	82	77	73	99	84	47	16	545
Västerås b)	4 968	99	164	4 577	3 367	13 175	2 837	4 966	11	8	23	16	23	29	23	5	138
Västerås förs.	4 004	93	120	3 534	3 168	10 919	2 506	4 002	9	4	9	15	18	22	20	5	102
Skerike »	964	6	44	1 043	199	2 256	331	964	2	4	14	1	5	7	3	—	36
Sala b)	4 228	101	102	8 253	3 145	15 829	1 545	4 210	30	32	25	25	35	26	8	4	185
Sala stadsförs.	1 721	70	40	4 253	2 599	8 683	410	1 712	23	23	12	12	7	6	4	1	88
» landsförs.	2 507	31	62	4 000	546	7 146	1 135	2 498	7	9	13	13	28	20	4	3	97

Fagersta a)	1 485	51	261	11 027	2 476	15 300	468	1 477	8	23	21	15	11	4	1	1	84
Köping b)	3 633	38	60	1 457	994	6 182	1 080	3 625	8	9	6	13	26	22	9	6	99
Arboga b)	962	22	32	3 142	1 669	5 827	609	962	10	10	2	4	4	3	6	—	39
Kopparbergs län	97 598	1 196	35 489	2 004 865	679 875	2 819 023	21 547	90 023	5 034	2 827	1 118	587	432	213	59	14	10 284
Landsbygd	94 673	1 174	35 105	1 994 349	672 881	2 798 182	20 675	87 160	4 968	2 758	1 080	564	429	212	55	12	10 078
By b)	3 900	91	300	21 937	4 742	30 970	880	3 865	43	54	52	54	38	16	3	—	260
Folkärna[2] b)	5 308	12	732	10 792	2 137	18 981	750	5 280	61	58	67	61	61	26	3	—	337
Krylbo köping[2] b)	127	—	—	309	200	636	33	127	—	—	—	—	—	1	—	—	1
Grytnäs b)	2 564	29	201	5 227	1 479	9 500	235	2 559	24	46	32	24	21	10	5	—	162
Hedemora landskommun b)	8 349	11	1 329	29 571	5 610	44 870	565	8 314	74	101	123	88	94	29	8	2	519
Garpenbergs förs.	933	11	492	10 823	1 431	13 690	113	921	18	17	22	6	7	2	1	—	73
Hedemora landsförs.	7 416	—	837	18 748	4 179	31 180	452	7 393	56	84	101	82	87	27	7	2	446
Husby b)	4 444	119	464	26 816	5 247	37 090	612	4 422	28	60	72	52	27	13	6	3	261
Stora Skedvi b)	5 190	20	265	11 919	3 158	20 552	603	5 173	35	71	76	48	52	31	4	—	317
Vika b)	2 083	70	138	13 321	2 178	17 790	465	2 066	16	29	21	23	15	9	7	—	120
Sundborn b)	1 387	—	228	15 743	1 972	19 330	363	1 326	40	56	28	10	4	4	—	—	142
Stora Kopparberg b)	2 300	71	725	25 872	2 932	31 900	724	2 225	95	56	26	8	19	5	4	1	214
St. Kopparbergs förs.	1 286	49	500	19 974	2 271	24 080	424	1 226	73	33	9	4	11	4	2	—	136
Aspeboda »	1 014	22	225	5 898	661	7 820	300	999	22	23	17	4	8	1	2	1	78
Svärdsjö b)	2 198	—	1 543	67 879	13 701	85 321	502	2 074	154	150	23	6	—	2	—	—	335
Enviken b)	1 013	—	652	26 322	6 183	34 170	183	928	135	55	6	—	—	—	—	—	196
Stora Tuna b)	8 603	17	986	37 759	7 155	54 520	1 117	8 433	135	276	155	89	47	25	3	—	730
Stora Tuna förs. (del av)[3]	7 453	17	927	35 531	6 282	50 210	894	7 295	116	250	135	77	39	20	3	—	640
Torsångs förs.	1 150	—	59	2 228	873	4 310	223	1 138	19	26	20	12	8	5	—	—	90

[1] Naturliga jordbruksområden i Kopparbergs län: a) Bergslagen; b) Östra Dalarne; c) Mellanbygden; d) Fjällbygden. — [2] Folkärna förs. omfattar Folkärna kommun och Krylbo köping. — [3] Stora Tuna förs. omfattar Borlänge stad samt del av Stora Tuna kommun.

TAB. 1 (forts.). DEN TOTALA LANDAREALENS FÖRDELNING PÅ ÄGOSLAG OCH ARRENDER ÄN 2 HEKTAR ÅKER, FÖRDELAT PÅ STORLEKSGRUPPER, ÅR 1956 INOM VARJE

Län, kommun, församling och områdesbeteckning	Ägoslag, hektar					Summa landareal, hektar	Arrenderad åkerjord, hektar	Summa åkerj. vid brukn.-enh. med mer än 2 ha åker, hektar	Antal brukningsenheter med åkerareal, i hektar, om								Summa brukn.-enheter m. mer än 2 hektar åker
	Åker	Kultiverad betesmark	Naturlig äng	Skogsmark	Övrig mark				2—5	5—10	10—15	15—20	20—30	30—50	50—100	över 100	
Gustafs b)	3 190	23	627	17 372	4 338	25 550	371	3 113	69	74	74	33	16	8	—	1	275
Gustafs förs.	2 748	14	106	6 940	1 892	11 700	233	2 728	32	61	71	33	15	8	—	—	220
Silvbergs »	442	9	521	10 432	2 446	13 850	138	385	37	13	3	—	1	—	—	1	55
Söderbärke a)	2 458	25	1 041	40 609	6 709	50 842	1 164	2 423	63	81	44	14	11	5	3	1	222
Söderbärke förs.	2 233	16	823	30 432	4 838	38 342	967	2 210	51	68	40	14	10	5	3	1	192
Malingsbo »	225	9	218	10 177	1 871	12 500	197	213	12	13	4	—	1	—	—	—	30
Norrbärke[1] a	2 435	115	1 474	36 236	5 099	45 359	673	2 380	77	73	27	4	6	8	5	3	203
Smedjebackens köping[1] a)	54	13	31	22	280	400	—	54	2	—	—	—	—	—	—	—	2
Ludvika landskom.[2] a)	689	43	493	14 571	2 593	18 389	192	608	33	17	4	3	—	2	1	—	60
Grangärde a)	1 768	34	883	59 430	13 767	75 882	355	1 504	177	54	12	1	4	4	1	—	253
Säfsnäs c)	294	—	264	42 059	14 373	56 990	199	237	46	6	—	—	—	—	1	—	53
Nås c)	1 116	20	921	38 303	8 450	48 810	268	1 016	77	33	5	4	—	—	—	1	120
Floda c)	956	—	666	28 772	7 126	37 520	440	876	71	62	8	3	—	2	—	—	146
Järna c)	2 515	—	1 394	54 269	12 892	71 070	943	2 196	185	73	25	3	2	1	—	—	289
Äppelbo c)	1 074	4	761	26 367	7 684	35 890	249	943	110	56	9	2	—	—	—	—	177
Malung c)	1 550	—	1 728	123 292	48 300	174 870	360	887	203	28	3	1	1	—	—	—	236
Lima c)	1 063	2	966	94 867	40 802	137 700	266	862	145	30	3	1	—	—	—	—	179
Transtrand d)	630	10	864	65 168	36 088	102 760	114	399	62	14	6	—	—	—	—	—	82
Gagnef c)	2 843	—	2 248	29 035	5 984	40 110	1 141	2 525	216	155	33	6	2	2	1	—	415
Ål c)	1 061	25	348	10 794	1 392	13 620	332	966	70	42	14	4	4	3	—	—	137
Bjursås c)	963	11	1 449	10 604	2 264	1 291	194	745	186	20	—	—	—	—	—	—	206

Leksand c)	4 900	165	1 437	66 734	9 168	82 404	1 669	4 457	396	280	48	9	1	1	—	—	735
Siljansnäs c)	1 138	1	158	16 787	8 286	26 370	519	985	151	62	1	—	—	1	—	—	215
Rättvik c)	3 527	97	747	63 340	16 942	84 653	814	3 152	302	154	28	6	1	2	—	—	493
Boda c)	1 097	90	399	17 422	3 172	22 180	206	994	117	63	9	2	—	—	—	—	191
Ore c)	1 066	18	1 043	69 223	16 860	88 210	247	976	88	51	12	1	1	1	—	—	154
Orsa c)	2 632	33	2 684	133 300	36 521	175 170	814	1 985	269	98	15	3	—	1	—	—	386
Våmhus c)	294	—	98	29 469	7 974	37 835	101	165	47	2	1	—	—	—	—	—	50
Mora[3] c)	3 813	—	1 055	102 776	30 795	138 439	822	2 919	436	116	8	1	1	—	—	—	562
Morastrands köping[3] c)	231	—	16	157	434	838	54	164	35	8	1	—	—	—	—	—	44
Sollerön c)	1 009	—	562	34 881	4 728	41 180	398	868	111	31	2	—	—	—	—	—	144
Venjan c)	629	—	709	44 949	19 383	65 670	223	456	91	17	3	—	—	—	—	—	111
Älvdalen d)	1 627	5	987	192 820	47 251	242 690	405	1 203	241	39	3	—	1	—	—	—	284
Särna d)	322	—	732	116 886	99 340	217 280	53	154	25	3	—	—	—	—	—	—	28
Idre d)	263	—	757	120 368	97 192	218 580	57	156	27	4	1	—	—	—	—	—	32
Städer	2 925	22	384	10 516	6 994	20 841	872	2 863	66	69	38	23	3	1	4	2	206
Falun b)	22	8	16	204	1 350	1 600	—	22	4	1	—	—	—	—	—	—	5
Borlänge[4] b)	871	5	65	811	2 118	3 870	463	838	30	19	2	2	1	—	1	1	56
Säter b)	1 360	2	240	8 366	2 160	12 128	291	1 338	25	42	31	20	2	1	1	—	122
Hedemora b)	425	4	50	429	262	1 170	112	422	7	4	5	1	—	—	2	—	19
Avesta b)	226	3	12	546	456	1 243	—	226	—	—	—	—	—	—	—	1	1
Ludvika[2] a)	21	—	1	160	648	830	6	17	—	3	—	—	—	—	—	—	3

[1] Norrbärke förs. omfattar Norrbärke kommun och Smedjebackens köping. — [2] Ludvika förs. omfattar Ludvika stad och Ludvika landskommun. — [3] Mora förs. omfattar Mora kommun och Morastrands köping. — [4] Se not 3 på sid. 89.

TAB. 1 (forts.). DEN TOTALA LANDAREALENS FÖRDELNING PÅ ÄGOSLAG OCH ÅRRENNER ÄN 2 HEKTAR ÅKER, FÖRDELAT PÅ STORLEKSGRUPPER, ÅR 1956 INOM VARJE

Län, kommun, församling och områdesbeteckning[1]	Ägoslag, hektar					Summa landareal, hektar	Arrenderad åkerjord, hektar	Summa åkerj. vid brukn.-enh. med mer än 2 ha åker, hektar	Antal brukningsenheter med åkerareal, i hektar, om								Summa brukn.-enheter m. mer än 2 hektar åker
	Åker	Kultiverad betesmark	Naturlig äng	Skogsmark	Övrig mark				2—5	5—10	10—15	15—20	20—30	30—50	50—100	över 100	
Gävleborgs län	106 271	1 497	17 766	1 408 692	283 878	1 818 104	15 147	101 449	3 854	3 972	1 884	803	425	112	35	12	11 097
Landsbygd	104 398	1 440	17 280	1 390 286	274 910	1 788 314	14 558	99 688	3 767	3 912	1 860	797	420	110	35	10	10 911
Ockelbo a)	5 241	119	1 068	75 382	18 077	99 887	1 735	5 092	166	222	92	29	21	6	2	1	539
Järbo a)	1 852	37	150	10 260	1 813	14 112	131	1 806	57	97	34	18	3	1	—	—	210
Ovansjö[2] a)	4 513	89	295	30 314	4 936	40 147	567	4 428	86	136	86	44	31	9	2	—	394
Storviks köping[2] a)	119	1	6	—	146	272	26	118	—	1	1	—	1	2	—	—	5
Hofors a)	257	64	10	8 691	1 268	10 290	12	256	—	1	2	—	—	1	—	1	5
Torsåker a)	3 955	108	107	22 538	3 822	30 530	494	3 900	62	100	43	38	25	12	3	2	285
Årsunda a)	2 613	63	132	13 766	3 306	19 880	396	2 581	35	52	56	27	19	2	2	1	194
Österfärnebo a)	2 890	66	260	21 050	6 514	30 780	617	2 867	20	47	59	48	18	3	2	1	198
Hedesunda a)	3 755	97	321	30 864	8 043	43 080	751	3 628	83	117	77	32	20	7	1	—	337
Valbo a)	3 208	77	189	38 235	8 652	50 361	742	3 108	117	109	42	24	14	3	4	1	314
Hille a)	1 890	54	161	18 937	3 477	24 519	536	1 817	47	56	37	19	12	—	2	—	173
Hamrånge a)	1 261	18	163	25 879	7 249	34 570	301	1 167	70	56	21	3	3	2	—	—	155
Skog b)	2 198	3	494	31 409	6 443	40 547	224	2 144	67	81	48	18	5	1	3	—	223
Söderala b)	4 059	8	535	23 408	5 906	33 916	726	3 932	127	98	68	36	32	10	1	—	372
Söderala förs.	2 372	7	387	17 161	4 433	24 360	553	2 282	78	66	33	21	17	6	1	—	222
Mo »	1 687	1	148	6 247	1 473	9 556	173	1 650	49	32	35	15	15	4	—	—	150
Rengsjö b)	1 333	5	289	8 807	1 581	12 015	20	1 309	45	42	27	24	2	—	—	—	140
Norrala b)	2 571	7	71	24 784	5 833	33 266	195	2 464	117	126	56	20	2	1	—	—	322
Trönö förs.	1 087	1	17	12 826	2 784	16 715	95	1 030	51	38	25	10	2	1	—	—	127
Norrala »	1 484	6	54	11 958	3 049	16 551	100	1 434	66	88	31	10	—	—	—	—	195

Enånger b)	1 816	3	353	24 107	4 481	30 760	333	1 744	61	97	34	10	1	3	1	—	207
Njutånger	977	2	345	13 973	3 966	19 263	238	926	31	43	23	6	1	—	1	—	105
Njutångers förs. b)	791	2	133	6 717	1 701	9 344	81	748	20	34	19	5	1	—	1	—	80
Nianfors » c)	186	—	212	7 256	2 265	9 919	157	178	11	9	4	1	—	—	—	—	25
Hanebo b)	3 969	31	772	28 216	6 302	39 290	322	3 791	141	105	82	37	26	2	—	1	394
Segersta förs.	937	6	239	4 355	483	6 020	92	866	27	21	21	11	5	1	—	—	86
Hanebo »	3 032	25	533	23 861	5 819	33 270	230	2 925	114	84	61	26	21	1	—	1	308
Bollnäs landskom.[3] b)	5 865	22	1 067	62 995	11 492	81 441	388	5 503	302	213	90	40	22	11	1	—	679
Alfta b)	4 190	24	1 062	75 600	11 711	92 587	406	3 989	166	160	75	35	22	2	—	—	460
Ovanåker	3 519	49	1 129	76 580	12 986	94 263	554	3 368	130	145	72	28	4	3	—	—	382
Ovanåkers förs. b)	2 902	47	820	41 729	6 515	52 013	88	2 773	104	117	66	27	4	3	—	—	321
Voxna » c)	617	2	309	34 851	6 471	42 250	466	595	26	28	6	1	—	—	—	—	61
Los c)	753	35	208	121 356	36 644	158 996	76	596	92	22	2	—	2	—	1	—	119
Färila-Kårböle c)	3 220	31	1 534	85 422	31 924	122 131	449	3 069	144	144	64	20	9	1	—	—	382
Ramsjö c)	384	13	106	63 200	8 947	72 650	23	353	36	22	4	—	—	—	—	—	62
Ljusdal[4] c)	3 558	43	700	99 527	4 561	108 389	340	3 234	189	163	37	13	6	2	5	—	415
Ljusdals köping[4] c)	128	—	11	64	379	582	13	117	8	8	2	—	—	—	—	—	18
Järvsö b)	4 827	74	631	57 640	6 396	69 568	457	4 418	216	196	89	26	15	4	—	—	546
Arbrå b)	3 771	53	814	39 357	4 947	48 942	316	3 533	148	108	58	37	23	5	2	—	381
Undersviks förs.	853	14	139	9 422	1 259	11 687	186	816	31	22	17	9	2	2	1	—	84
Arbrå »	2 918	39	675	29 935	3 688	37 255	130	2 717	117	86	41	28	21	3	1	—	297
Delsbo b)	4 224	53	488	35 326	2 251	42 342	638	4 038	114	185	97	20	16	5	—	—	437
Bjuråker b)	4 026	16	976	69 151	12 341	86 510	1 216	3 818	170	207	66	15	7	3	—	1	469
Bjuråkers förs.	3 092	5	837	59 191	10 105	73 230	1 058	2 942	140	164	49	10	3	3	—	1	370
Norrbo »	934	11	139	9 960	2 236	13 280	158	876	30	43	17	5	4	—	—	—	99
Forsa b)	3 916	72	406	22 902	3 536	30 832	365	3 736	88	76	77	59	23	5	—	—	328
Forsa förs.	2 998	67	364	17 730	1 757	22 916	312	2 854	75	50	52	51	17	5	—	—	250
Högs »	918	5	42	5 172	1 779	7 916	53	882	13	26	25	8	6	—	—	—	78

[1] Naturliga jordbruksområden i Gävleborgs län: a) Gästrikland; b) Hälsinglands kustland; c) Inlandet. — [2] Ovansjö förs. omfattar Ovansjö kommun och Storviks köping. — [3] Bollnäs förs. omfattar Bollnäs stad och Bollnäs landskommun. — [4] Ljusdals förs. omfattar Ljusdals kommun och Ljusdals köping.

TAB. 1 (forts.). DEN TOTALA LANDAREALENS FÖRDELNING PÅ ÄGOSLAG OCH ARRENDER ÄN 2 HEKTAR ÅKER, FÖRDELAT PÅ STORLEKSGRUPPER, ÅR 1956 INOM VARJE

Län, kommun, församling och områdesbeteckning[1]	Ägoslag, hektar					Summa landareal, hektar	Arrenderad åkerjord, hektar	Summa åkerj. vid brukn.-enh. med mer än 2 ha åker, hektar	Antal brukningsenheter med åkerareal, i hektar, om								Summa brukn.-enheter m. mer än 2 hektar åker
	Åker	Kultiverad betesmark	Naturlig äng	Skogsmark	Övrig mark				2—5	5—10	10—15	15—20	20—30	30—50	50—100	över 100	
Hälsingtuna b)	3 367	20	428	23 159	7 158	34 132	329	3 198	91	111	72	32	15	1	1	—	323
Hälsingtuna förs.	1 922	14	182	8 282	2 135	12 535	143	1 840	34	47	46	24	12	1	—	—	164
Rogsta »	1 445	6	246	14 877	5 023	21 597	186	1 358	57	64	26	8	3	—	1	—	159
Harmånger	3 155	20	465	19 087	4 292	27 019	104	2 997	128	155	69	18	10	1	—	—	381
Ilsbo förs. c)	625	6	79	3 305	713	4 728	10	595	27	29	14	3	2	—	—	—	75
Harmångers » b)	1 371	10	247	8 964	1 642	12 234	66	1 304	48	64	32	9	5	1	—	—	159
Jättendals » b)	1 159	4	139	6 818	1 937	10 057	28	1 098	53	62	23	6	3	—	—	—	147
Gnarp b)	2 648	57	201	23 714	5 071	31 691	87	2 498	164	156	34	11	6	1	—	—	372
Bergsjö b)	3 226	—	659	26 563	4 426	34 874	137	3 081	171	173	55	10	4	1	—	1	415
Hassela c)	1 144	6	674	38 023	4 033	43 880	294	1 064	78	82	9	—	—	—	1	—	170
Städer	1 873	57	486	18 406	8 968	29 790	589	1 761	87	60	24	6	5	2	—	2	186
Gävle a)	460	23	92	4 267	2 169	7 011	316	403	32	14	—	2	2	2	—	—	52
Sandviken a)	786	32	237	7 435	2 645	11 135	82	759	30	22	11	—	1	—	—	2	66
Söderhamn b)	146	—	52	2 425	1 487	4 110	127	137	8	5	—	—	1	—	—	—	14
Bollnäs[2] b)	39	—	—	—	296	335	—	39	3	2	—	1	—	—	—	—	6
Hudiksvall b)	442	2	105	4 279	2 371	7 199	64	423	14	17	13	3	1	—	—	—	48
Västernorrlands län	98 591	2 690	34 014	1 853 841	423 137	2 412 273	6 276	88 898	8 187	5 301	1 019	237	109	38	14	4	14 909
Landsbygd	95 221	2 664	32 832	1 808 897	409 923	2 349 537	5 960	85 789	7 927	5 158	981	227	101	34	13	3	14 444
Haverö b)	909	9	349	83 958	14 315	99 540	27	711	168	25	1	2	—	—	—	—	196
Borgsjö[3] b)	2 407	58	596	80 929	11 633	95 623	85	2 247	268	158	24	2	1	1	—	—	454
Ånge köping[3] b)	168	3	42	423	243	879	—	147	13	1	—	—	—	—	—	—	14

Torp b)	4 781	71	973	92 057	15 136	113 018	265	4 553	399	277	51	16	10	4	1	—	758
Stöde b)	2 642	30	1 199	53 257	5 802	62 930	184	2 374	312	116	15	6	2	1	—	—	452
Selånger a)	4 041	23	976	25 570	5 440	36 050	442	3 878	198	188	71	34	10	3	—	—	504
Sättna förs.	1 997	10	567	15 438	3 128	21 140	109	1 934	101	96	39	13	6	—	—	—	255
Selångers »	2 044	13	409	10 132	2 312	14 910	333	1 944	97	92	32	21	4	3	—	—	249
Tuna a)	2 219	1	334	14 571	3 885	21 010	214	2 103	112	95	27	15	14	2	—	—	265
Attmar a)	2 533	30	586	29 742	3 439	36 330	147	2 405	125	149	41	14	4	—	2	—	335
Njurunda a)	3 087	32	512	20 085	6 454	30 170	134	2 982	118	134	63	17	11	2	2	—	347
Alnö a)	1 089	30	302	4 250	1 639	7 310	133	1 008	72	44	17	3	5	—	1	—	142
Sköns köping a)	992	19	103	2 063	975	4 152	184	954	29	50	14	5	4	2	1	—	105
Timrå köping a)	1 081	115	103	6 040	2 354	9 693	85	1 003	81	49	10	3	—	1	1	1	146
Indals-Liden	3 961	64	1 935	97 173	17 840	120 973	448	3 611	358	213	48	9	4	—	—	—	632
Indals förs. a)	1 909	20	884	22 082	4 225	29 120	189	1 796	143	123	24	4	3	—	—	—	297
Holms » b)	600	3	310	20 096	4 151	25 160	86	539	61	18	10	1	1	—	—	—	91
Lidens » b)	1 452	41	741	54 995	9 464	66 693	173	1 276	154	72	14	4	—	—	—	—	244
Hässjö a)	4 477	23	1 833	49 747	11 890	67 970	312	4 136	377	222	54	14	5	6	—	—	678
Ljustorps förs.	1 864	23	829	36 141	8 163	47 020	179	1 741	157	89	19	8	2	4	—	—	279
Hässjö »	1 737	—	627	10 334	2 922	15 620	92	1 582	141	70	26	5	3	2	—	—	247
Tynderö »	876	—	377	3 272	805	5 330	41	813	79	63	9	1	—	—	—	—	152
Säbrå	5 600	17	1 965	55 978	17 870	81 430	230	5 051	392	349	69	10	1	—	—	—	821
Häggdångers förs. a)	851	3	223	5 262	3 421	9 760	22	792	33	68	10	2	—	—	—	—	113
Stigsjö » a)	1 575	10	742	13 021	3 832	19 180	29	1 418	137	82	22	2	1	—	—	—	244
Viksjö » b)	632	—	483	20 578	2 507	24 200	48	560	103	29	—	—	—	—	—	—	132
Säbrå » a)	2 312	2	448	14 508	5 570	22 840	120	2 073	106	155	35	5	—	—	—	—	301
Hemsö » a)	230	2	69	2 609	2 540	5 450	11	208	13	15	2	1	—	—	—	—	31
Högsjö a)	1 171	—	336	14 950	4 633	21 090	52	1 062	93	73	10	—	—	1	—	—	177
Noraström a)	2 515	7	697	12 227	7 664	23 110	52	2 285	136	190	24	5	—	1	—	—	356
Nora förs.	1 814	4	458	8 667	6 147	17 090	43	1 668	92	135	21	3	—	1	—	—	252
Skogs »	701	3	239	3 560	1 517	6 020	9	617	44	55	3	2	—	—	—	—	104
Nordingrå a)	2 090	—	704	10 005	7 171	19 970	38	1 807	103	165	23	—	—	—	—	—	291

[1] Naturliga jordbruksområden i Västernorrlands län: a) Kustlandet; b) Inlandet; c) Silurområdet. — [2] Se not 3 på sid. 93. — [3] Borgsjö förs. omfattar Borgsjö kommun och Ånge köping.

TAB. 1 (forts.). DEN TOTALA LANDAREALENS FÖRDELNING PÅ ÄGOSLAG OCH ARRENDER ÄN 2 HEKTAR ÅKER, FÖRDELAT PÅ STORLEKSGRUPPER, ÅR 1956 INOM VARJE

Län, kommun, församling och områdesbeteckning[1]	Ägoslag, hektar					Summa landareal, hektar	Arrenderad åkerjord, hektar	Summa åkerj. vid brukn.-enh. med mer än 2 ha åker, hektar	Antal brukningsenheter med åkerareal, i hektar, om								Summa brukn.-enheter m. mer än 2 hektar åker
	Åker	Kultiverad betesmark	Naturlig äng	Skogsmark	Övrig mark				2—5	5—10	10—15	15—20	20—30	30—50	50—100	över 100	
Ullånger a)	2 176	24	728	23 230	10 262	36 420	144	1 933	129	170	20	—	—	—	—	—	319
Vibyggerå förs.	1 102	4	333	12 604	6 397	20 440	68	970	79	84	6	—	—	—	—	—	169
Ullångers »	1 074	20	395	10 626	3 865	15 980	76	963	50	86	14	—	—	—	—	—	150
Bjärtrå a)	1 293	—	292	8 127	3 258	12 970	40	1 093	55	70	19	1	3	1	—	—	149
Boteå a)	2 777	107	920	42 686	7 450	53 940	276	2 368	126	96	42	9	5	2	1	1	282
Styrnäs förs.	598	3	257	9 902	3 150	13 910	26	473	36	28	4	2	1	—	—	—	71
Boteå »	996	27	281	14 321	2 535	18 160	67	849	38	27	22	4	4	—	1	—	96
Överlännäs »	694	56	187	12 062	1 221	14 220	32	617	26	20	9	2	—	1	—	1	59
Sånga »	489	21	195	6 401	544	7 650	151	429	26	21	7	1	—	1	—	—	56
Ytterlännäs a)	3 071	157	877	32 946	5 839	42 890	199	2 707	217	139	47	6	4	—	2	—	415
Dals förs.	796	38	256	8 382	1 638	11 110	7	683	60	48	9	—	—	—	—	—	117
Torsåkers »	997	50	163	6 573	1 327	9 110	103	927	47	36	25	3	3	—	1	—	115
Ytterlännäs »	1 278	69	458	17 991	2 874	22 670	89	1 097	110	55	13	3	1	—	1	—	183
Långsele	1 891	146	643	41 607	7 803	52 090	349	1 695	170	83	24	3	3	—	1	—	284
Graninge förs. b)	700	46	243	29 710	5 881	36 580	233	620	83	38	3	—	—	—	—	—	124
Långsele » a)	1 191	100	400	11 897	1 922	15 510	116	1 075	87	45	21	3	3	—	1	—	160
Resele	1 987	139	1 147	57 064	9 353	69 690	207	1 759	129	112	24	3	1	3	—	—	272
Eds förs. a)	742	51	486	13 839	1 952	17 070	119	678	46	35	8	3	1	2	—	—	95
Resele » b)	1 245	88	661	43 225	7 401	52 620	88	1 081	83	77	16	—	—	1	—	—	177
Helgum b)	1 650	32	673	34 808	4 947	42 110	139	1 461	155	89	18	5	1	—	—	—	268
Ramsele b)	2 994	217	2 057	112 970	25 662	143 900	265	2 580	405	134	18	1	—	—	—	—	558
Edsele förs.	1 152	137	629	29 118	16 324	47 360	50	1 005	163	51	7	1	—	—	—	—	222
Ramsele »	1 842	80	1 428	83 852	9 338	96 540	215	1 575	242	83	11	—	—	—	—	—	336
Ådals-Liden b)	1 260	29	507	38 684	8 930	49 410	94	1 047	123	65	9	2	2	—	—	—	201
Junsele b)	2 079	102	721	91 541	24 377	118 820	111	1 775	259	119	8	—	—	1	—	—	387
Fjällsjö b)	1 665	19	743	114 576	21 977	138 980	241	1 313	226	60	11	—	—	—	—	—	297
Fjällsjö förs.	1 039	17	394	63 163	9 427	74 040	102	865	137	41	10	—	—	—	—	—	188
Bodums »	626	2	349	51 413	12 550	64 940	139	448	89	19	1	—	—	—	—	—	109

Tåsjö c)	1 909	109	1 134	74 484	18 214	95 850	87	1 589	307	68	6	2	—	—	—	—	383
Anundsjö b)	5 332	155	2 103	236 441	55 939	299 970	345	4 533	673	269	15	2	—	—	—	—	959
Anundsjö förs.	4 265	133	1 478	197 081	49 103	252 060	186	3 609	583	201	9	1	—	—	—	—	794
Skorpeds »	1 067	22	625	39 360	6 836	47 910	159	924	90	68	6	1	—	—	—	—	165
Nätra a)	4 708	68	1 707	49 937	15 950	72 370	202	4 207	317	279	52	13	3	1	—	1	666
Sidensjö förs.	1 896	41	561	28 140	5 322	35 960	120	1 738	130	126	19	7	1	—	—	—	283
Nätra »	2 812	27	1 146	21 797	10 628	36 410	82	2 469	187	153	33	6	2	1	—	1	383
Mo a)	1 066	124	508	13 362	2 270	17 330	15	935	80	65	10	2	—	—	—	—	157
Själevad a)	3 169	196	900	17 069	7 020	28 354	47	2 805	229	186	27	8	3	—	1	—	454
Arnäs a)	3 547	183	1 267	20 061	8 057	33 115	24	3 298	175	238	44	10	2	2	—	—	471
Grundsunda a)	1 820	78	706	19 149	9 307	31 060	52	1 658	157	124	6	4	3	—	—	—	294
Gideå a)	2 239	50	401	31 004	10 296	43 990	45	2 141	248	142	15	1	—	—	—	—	406
Björna b)	1 875	184	643	73 496	12 232	88 430	38	1 714	270	93	2	—	—	—	—	—	365
Trehörningsjö b)	950	13	610	22 630	2 397	26 600	8	861	123	59	2	—	—	—	—	—	184
Städer	3 370	26	1 182	44 944	13 214	62 736	316	3 109	260	143	38	10	8	4	1	1	465
Härnösand a)	365	—	6	1 746	2 313	4 430	55	345	25	17	2	3	2	—	—	—	49
Sundsvall a)	207	1	20	1 174	1 533	2 935	—	198	14	6	2	—	1	—	1	—	24
Kramfors a)	1 230	16	389	14 952	3 673	20 260	116	1 129	101	55	11	3	1	4	—	—	175
Sollefteå a)	1 560	8	767	26 819	5 016	34 170	145	1 429	120	64	23	4	4	—	—	1	216
Sollefteå förs.	708	1	402	16 049	3 580	20 740	78	628	61	32	11	1	1	—	—	—	106
Multrå »	852	7	365	10 770	1 436	13 430	67	801	59	32	12	3	3	—	—	1	110
Örnsköldsvik a)	8	1	—	253	679	941	—	8	—	1	—	—	—	—	—	—	1
Jämtlands län	66 576	3 821	16 051	2 604 655	2 075 895	4 766 998	5 715	59 877	5 386	3 242	774	206	108	24	4	—	9 744
Landsbygd	66 086	3 782	16 004	2 602 116	2 073 660	4 761 648	5 637	59 429	5 351	3 220	767	205	106	24	4	—	9 677
Fors b)	1 038	1	379	39 546	6 953	47 917	196	862	137	46	5	2	—	—	—	—	190
Kälarne b)	1 368	73	457	100 915	14 207	117 020	129	1 118	185	57	5	—	—	—	—	—	247
Hällesjö förs.	760	52	284	72 320	9 764	83 180	73	605	122	22	3	—	—	—	—	—	147
Håsjö »	608	21	173	28 595	4 443	33 840	56	513	63	35	2	—	—	—	—	—	100

[1] Naturliga jordbruksområden i Jämtlands län: a) Silurområdet; b) Mellanbygden; c) Fjällbygden.

TAB. 1 (forts.). DEN TOTALA LANDAREALENS FÖRDELNING PÅ ÄGOSLAG OCH ARRENDER ÄN 2 HEKTAR ÅKER, FÖRDELAT PÅ STORLEKSGRUPPER, ÅR 1956 INOM VARJE

Län, kommun, församling och områdesbeteckning	Ägoslag, hektar					Summa landareal, hektar	Arrenderad åkerjord, hektar	Summa åkerj. vid brukn.-enh. med mer än 2 ha åker, hektar	Antal brukningsenheter med åkerareal i hektar, om								Summa brukn.-enheter m. mer än 2 hektar åker
	Åker	Kultiverad betesmark	Naturlig äng	Skogsmark	Övrig mark				2—5	5—10	10—15	15—20	20—30	30—50	50—100	över 100	
Ragunda b)	2 700	53	780	76 044	12 563	92 140	212	2 261	259	136	16	7	4	—	—	—	422
Stugun b)	1 516	37	284	97 002	15 061	113 900	369	1 300	160	74	8	4	1	—	—	—	247
Borgvattnets förs.	316	5	110	31 500	6 319	38 250	25	264	35	16	—	—	1	—	—	—	52
Stuguns »	1 200	32	174	65 502	8 742	75 650	344	1 036	125	58	8	4	—	—	—	—	195
Bräcke b)	917	26	220	76 730	13 037	90 930	91	797	115	48	—	2	—	—	—	—	165
Bräcke förs.	658	21	138	46 385	8 528	55 730	49	597	88	33	—	2	—	—	—	—	123
Nyhems »	259	5	82	30 345	4 509	35 200	42	200	27	15	—	—	—	—	—	—	42
Revsund b)	2 525	116	702	111 772	21 378	136 493	225	2 213	249	146	22	—	—	—	—	—	417
Sundsjö förs.	934	42	313	38 386	6 703	46 378	85	811	115	48	5	—	—	—	—	—	168
Revsunds »	967	59	230	30 869	5 230	37 355	108	876	58	66	15	—	—	—	—	—	139
Bodsjö »	624	15	159	42 517	9 445	52 760	32	526	76	32	2	—	—	—	—	—	110
Hackås a)	3 984	128	478	37 790	9 632	52 012	260	3 778	184	169	83	25	10	2	—	—	473
Hackås förs.	1 155	30	258	22 444	6 341	30 228	56	1 066	86	63	22	1	—	—	—	—	172
Sunne »	1 690	73	72	5 141	2 770	9 746	117	1 646	53	59	34	17	7	2	—	—	172
Näs »	1 139	25	148	10 205	521	12 038	87	1 066	45	47	27	7	3	—	—	—	129
Brunflo a)	4 254	81	733	35 088	6 560	46 716	277	4 012	195	231	80	17	11	1	1	—	536
Lockne förs.	1 813	20	346	15 062	211	17 452	74	1 694	65	94	42	8	4	—	1	—	214
Marieby »	715	4	46	2 994	191	3 950	76	695	24	42	10	6	3	—	—	—	85
Brunflo »	1 726	57	341	17 032	6 158	25 314	127	1 623	106	95	28	3	4	1	—	—	237
Rödön a)	5 129	573	217	36 118	13 607	55 644	504	4 927	180	197	84	38	29	9	—	—	537
Rödöns förs.	1 899	221	66	9 172	3 496	14 854	246	1 829	68	54	31	15	18	3	—	—	189
Näskotts »	746	87	77	6 733	3 432	11 075	71	698	26	31	12	5	4	1	—	—	79
Aspås »	1 012	140	4	13 409	5 265	19 830	34	974	56	59	18	4	1	—	—	—	138
Ås »	1 472	125	70	6 804	1 414	9 885	153	1 426	30	53	23	14	6	5	—	—	131
Lit a)	2 960	142	296	62 875	22 142	88 415	365	2 776	173	165	44	10	6	—	—	—	398
Kyrkås förs.	466	10	65	7 999	4 095	12 635	86	460	22	30	9	2	—	—	—	—	63
Lits »	2 494	132	231	54 876	18 047	75 780	279	2 316	151	135	35	8	6	—	—	—	335
Häggenås a)	1 911	93	39	32 966	13 021	48 030	104	1 776	124	131	19	6	1	—	—	—	281
Hammerdal a)	3 849	349	475	101 693	53 162	159 528	419	3 489	266	232	43	9	1	1	—	—	552
Gåxsjö förs.	863	230	69	26 745	2 653	30 560	80	809	77	50	6	4	—	—	—	—	137
Hammerdals »	2 986	119	406	74 948	50 509	128 968	339	2 680	189	182	37	5	1	1	—	—	415

Ström a)	3 448	228	1 504	223 863	60 902	289 945	279	2 926	360	179	22	5	3	—	—	—	569
Ströms förs.	2 673	133	945	166 946	42 453	213 150	224	2 318	248	154	19	5	2	—	—	—	428
Alanäs »	775	95	559	56 917	18 449	76 795	55	608	112	25	3	—	1	—	—	—	141
Frostviken c)	1 037	36	528	129 034	248 360	378 995	108	880	150	50	3	—	—	—	—	—	203
Hotagen c)	*311*	*17*	*236*	*66 628*	*112 157*	*179 349*	*21*	*196*	*47*	*6*	—	—	—	—	—	—	*53*
Föllinge a)	2 064	300	1 592	97 163	41 781	142 900	126	1 840	216	132	8	—	—	—	—	—	356
Laxsjö förs.	581	63	332	34 984	16 713	52 673	32	514	73	35	1	—	—	—	—	—	109
Föllinge »	1 483	237	1 260	62 179	25 068	90 227	94	1 326	143	97	7	—	—	—	—	—	247
Offerdal	3 711	190	875	82 191	110 525	197 492	155	3 500	278	211	58	8	2	1	—	—	558
Offerdal, del av, a)	3 059	164	652	53 754	41 960	99 589	127	2 911	194	178	56	7	2	1	—	—	438
Offerdal, del av, c)	652	26	223	28 437	68 565	97 903	28	589	84	33	2	1	—	—	—	—	120
Alsen a)	2 083	162	292	36 659	5 708	44 904	60	2 016	68	119	33	14	3	2	1	—	240
Mörsil a)	1 504	61	158	34 714	8 603	45 040	60	1 391	77	84	34	2	—	—	—	—	197
Mattmars förs.	1 005	40	98	14 980	4 177	20 300	43	954	52	59	24	1	—	—	—	—	136
Mörsils »	499	21	60	19 734	4 426	24 740	17	437	25	25	10	1	—	—	—	—	61
Kall c)	1 146	57	184	72 590	148 538	222 515	216	1 044	100	55	8	2	2	1	1	—	169
Åre c)	1 331	109	226	62 554	124 120	188 340	44	1 250	154	82	6	1	1	—	—	—	244
Undersåker c)	929	75	307	56 299	158 627	216 237	113	859	105	56	3	1	1	—	—	—	166
Hallen a)	2 767	174	203	31 273	58 177	92 594	76	2 644	114	112	58	22	6	2	—	—	314
Hallens förs.	*1 277*	*101*	*159*	*21 016*	*51 657*	*74 210*	*17*	*1 198*	*54*	*61*	27	7	2	—	—	—	*151*
Marby »	1 063	44	31	7 003	4 262	12 403	41	1 033	43	38	20	9	3	2	—	—	115
Norderö »	427	29	13	3 254	2 258	5 981	18	413	17	13	11	6	1	—	—	—	48
Frösö köping a)	1 686	58	81	4 785	1 836	8 446	206	1 625	73	45	21	11	14	5	1	—	170
Oviken a)	3 444	158	651	42 704	65 917	112 874	187	3 321	194	156	79	15	7	—	—	—	451
Ovikens förs.	2 293	105	479	25 783	56 314	84 974	126	2 205	124	91	55	12	7	—	—	—	289
Myssjö »	1 151	53	172	16 921	9 603	27 900	61	1 116	70	65	24	3	—	—	—	—	162
Övre Ljungadalen c)	1 242	14	261	109 515	153 589	264 621	83	1 101	202	56	1	1	—	—	—	—	260
Storsjö förs.	264	3	133	34 239	123 517	158 156	37	214	55	5	—	—	—	—	—	—	60
Åsarne »	424	7	60	44 410	11 954	56 855	30	392	58	23	1	1	—	—	—	—	83
Klövsjö »	554	4	68	30 866	18 118	49 610	16	495	89	28	—	—	—	—	—	—	117
Berg c)	2 139	261	461	43 181	13 613	59 655	189	2 005	208	132	15	3	3	—	—	—	361
Rätan c)	675	14	131	59 903	15 387	76 110	21	503	109	18	—	—	—	—	—	—	127

TAB. 1 (forts.). DEN TOTALA LANDAREALENS FÖRDELNING PÅ ÄGOSLAG OCH ARRENDER ÄN 2 HEKTAR ÅKER, FÖRDELAT PÅ STORLEKSGRUPPER, ÅR 1956 INOM VARJE

Län, kommun, församling och områdesbeteckning[1]	Ägoslag, hektar					Summa landareal, hektar	Arrenderad åkerjord, hektar	Summa åkerj. vid brukn.-enh. med mer än 2 ha åker, hektar	Antal brukningsenheter med åkerareal, i hektar, om								Summa brukn.-enheter m. mer än 2 hektar åker
	Åker	Kultiverad betesmark	Naturlig äng	Skogsmark	Övrig mark				2—5	5—10	10—15	15—20	20—30	30—50	50—100	över 100	
Hede c)	1 113	20	599	153 976	125 352	281 060	85	863	204	23	2	—	1	—	—	—	230
Vemdalens förs.	511	18	276	53 189	49 426	103 420	31	379	89	9	—	—	1	—	—	—	99
Hede »	602	2	323	100 787	75 926	177 640	54	484	115	14	2	—	—	—	—	—	131
Tännäs c)	561	119	415	38 745	188 244	228 084	193	298	90	3	—	—	—	—	—	—	93
Sveg c)	1 420	21	885	198 240	107 811	308 377	136	1 006	194	41	4	—	—	—	—	—	239
Linsells förs.	425	—	361	62 921	52 043	115 750	27	253	62	6	—	—	—	—	—	—	68
Svegs » (del av)[2]	714	12	390	105 332	43 499	149 947	52	529	96	22	4	—	—	—	—	—	122
Älvros »	281	9	134	29 987	12 269	42 680	57	224	36	13	—	—	—	—	—	—	49
Svegs köping[2] c)	—	—	—	220	163	383	—	—	—	—	—	—	—	—	—	—	—
Hogdal c)	757	34	552	109 784	22 601	133 728	107	494	103	17	2	—	—	—	—	—	122
Överhogdals förs.	162	7	132	14 876	6 443	21 620	16	117	29	1	1	—	—	—	—	—	31
Ytterhogdals »	482	21	363	65 897	9 177	75 940	79	318	64	12	1	—	—	—	—	—	77
Ängersjö »	113	6	57	29 011	6 981	36 168	12	59	10	4	—	—	—	—	—	—	14
Lillhärdal c)	567	2	803	139 556	100 326	241 254	21	358	78	11	1	—	—	—	—	—	90
Stad																	
Östersund a)	490	39	47	2 539	2 235	5 350	78	448	35	22	7	1	2	—	—	—	67
Västerbottens län	129 550	3 598	3 906	3 184 246	2 218 374	5 539 674	8 209	122 929	8 612	7 542	2 009	345	100	15	7	1	18 631
Landsbygd	128 469	3 575	3 887	3 174 395	2 212 940	5 523 266	8 153	121 970	8 511	7 488	1 995	342	99	15	7	1	18 458
Nordmaling a)	6 458	125	—	85 909	31 393	123 885	297	6 162	519	460	44	2	1	1	2	—	1 029
Hörnefors a)	1 393	50	—	20 455	7 262	29 160	35	1 285	94	99	10	1	—	—	1	—	205
Bjurholm a)	3 978	116	191	103 856	24 200	132 341	145	3 806	335	297	24	5	—	—	—	—	661
Degerfors a)	6 666	261	955	204 478	63 127	275 487	443	6 380	503	471	62	7	2	—	—	—	1 045
Vännäs[3] a)	6 917	42	41	35 380	12 030	54 410	202	6 818	134	423	173	33	10	—	—	—	773

Vännäs köping[3] a).....	198	2	0	120	388	708	21	175	15	11	1	2	—	—	—	—	29
Holmsunds köping a)..	206	7	1	1 346	2 823	4 383	4	175	12	13	2	1	—	—	—	—	28
Umeå landskommun a)	15 044	85	3	70 694	17 047	102 873	440	14 847	291	791	391	72	32	5	2	—	1 584
Sävar a).....	3 332	78	—	48 005	25 191	76 606	140	3 256	147	233	49	7	5	—	—	—	441
Holmön a).....	108	—	—	3 894	1 258	5 260	7	67	18	1	—	—	—	—	—	—	19
Bygdeå a).....	6 775	153	1 047	59 741	21 654	89 370	179	6 662	211	471	147	12	2	—	—	1	844
Nysätra a).....	5 345	49	—	24 658	8 208	38 260	130	5 293	109	290	147	30	6	2	—	—	584
Lövånger a).....	5 769	76	610	32 166	13 887	52 508	209	5 696	122	377	142	25	2	—	—	—	668
Burträsk a).....	10 309	114	—	131 985	43 432	185 840	518	10 139	339	696	200	35	7	2	—	—	1 279
Bureå a).....	3 427	43	—	19 352	5 390	28 212	178	3 311	175	208	65	9	6	—	—	—	463
Skellefteå landskom. a)	15 501	122	—	87 173	26 417	129 213	714	15 226	522	907	343	79	20	1	1	—	1 873
Byske a).....	7 391	93	8	75 522	26 077	109 091	395	7 188	398	484	124	18	5	2	—	—	1 031
Jörn a).....	3 225	53	181	118 266	47 805	169 530	478	3 004	343	206	18	1	—	—	1	—	569
Norsjö a).....	3 646	36	—	125 097	45 991	174 770	347	3 307	517	195	7	—	—	—	—	—	719
Malå b).....	2 001	—	—	105 403	56 306	163 710	150	1 706	374	59	4	—	—	—	—	—	437
Örträsk b).....	787	71	—	34 881	11 001	46 740	68	755	69	48	8	2	—	—	—	—	127
Lycksele landskom.[4] b)	4 762	254	—	363 510	140 739	509 265	888	4 202	727	214	11	1	1	—	—	—	954
Stensele b).....	2 429	89	46	285 951	112 455	400 970	430	1 921	390	86	4	—	—	—	—	—	480
Sorsele b).....	2 531	10	—	276 928	469 920	749 389	249	2 153	459	84	4	—	—	—	—	—	547
Tärna b).....	832	1	804	30 658	315 185	347 480	142	627	159	17	—	—	—	—	—	—	176
Vilhelmina[5] b).....	4 584	688	—	343 015	459 165	807 452	697	3 909	711	194	7	—	—	1	—	—	913
Vilhelmina köping[5] b).	56	10	—	2 932	1 590	4 588	8	52	5	3	1	—	—	—	—	—	9

[1] Naturliga jordbruksområden i Västerbottens län: a) Kustlandet; b) Inlandet. — [2] Svegs förs. omfattar Svegs köping samt del av Svegs kommun. — [3] Vännäs förs. omfattar Vännäs köping och Vännäs kommun. — [4] Lycksele förs. omfattar Lycksele stad och Lycksele landskommun. — [5] Vilhelmina förs. omfattar Vilhelmina kommun och Vilhelmina köping.

TAB. 1 (forts.). DEN TOTALA LANDAREALENS FÖRDELNING PÅ ÄGOSLAG OCH ARRENDER ÅN 2 HEKTAR ÅKER, FÖRDELAT PÅ STORLEKSGRUPPER, ÅR 1956 INOM VARJE

Län, kommun, församling och områdesbeteckning[1]	Ägoslag, hektar					Summa landareal, hektar	Arrenderad åkerjord, hektar	Summa åkerj. vid brukn.-enh. med mer än 2 ha åker, hektar	Antal brukningsenheter med åkerareal, i hektar, om								Summa brukn.-enheter m. mer än 2 hektar åker
	Åker	Kultiverad betesmark	Naturlig äng	Skogsmark	Övrig mark				2—5	5—10	10—15	15—20	20—30	30—50	50—100	över 100	
Dorotea b)	2 043	428	—	166 977	110 803	280 251	277	1 606	367	56	1	—	—	—	—	—	424
Åsele b)	2 067	418	—	234 901	80 948	318 334	303	1 658	321	72	5	—	—	1	—	—	399
Fredrika b)	689	101	—	81 142	31 248	113 180	59	584	125	22	1	—	—	—	—	—	148
Städer	1 081	23	19	9 851	5 434	16 408	56	959	101	54	14	3	1	—	—	—	173
Umeå a)	234	—	—	889	1 834	2 957	—	213	18	11	2	2	1	—	—	—	34
Lycksele[2] b)	49	—	2	2 315	854	3 220	2	38	8	3	—	—	—	—	—	—	11
Skellefteå a)	798	23	17	6 647	2 746	10 231	54	708	75	40	12	1	—	—	—	—	128
Norrbottens län	88 856	2 395	8 488	3 784 471	6 006 721	9 890 931	6 599	80 444	6 957	4 431	1 077	304	115	18	5	1	12 908
Landsbygd	86 825	2 278	7 148	3 526 573	4 940 782	8 563 606	6 420	78 949	6 715	4 367	1 071	301	114	18	5	1	12 592
Hortlax a)	2 542	—	—	23 109	7 950	33 601	166	2 358	166	172	22	6	3	—	1	—	370
Piteå landskommun a)	8 298	95	246	152 762	60 792	222 193	525	7 822	487	411	159	29	14	—	—	1	1 101
Norrfjärden a)	3 741	57	4	33 844	11 448	49 094	99	3 542	188	193	72	17	9	—	1	—	480
Älvsby[3] a)	4 055	13	13	131 746	30 406	166 233	402	3 786	386	239	33	8	3	—	—	—	669
Älvsbyns köping[3] a)	639	19	—	2 938	1 280	4 876	—	621	21	18	13	7	2	2	—	—	63
Arvidsjaur b)	4 569	288	—	412 763	153 076	570 696	636	4 075	633	219	14	—	—	—	1	—	867
Arjeplog b)	1 506	149	309	321 489	971 042	1 294 495	230	1 097	242	37	2	—	—	—	—	—	281
Nederluleå a)	11 196	135	34	74 494	28 386	114 245	575	10 930	385	665	218	67	18	2	—	—	1 355
Överluleå[4] a)	9 321	363	283	87 377	26 929	124 273	608	9 166	195	412	213	80	32	5	1	—	938
Edefors a)	2 282	72	—	119 372	37 925	159 651	513	2 170	139	125	21	17	5	1	—	—	308

Jokkmokk b)	2 362	82	—	544 302	1 267 618	1 814 364	337	1 919	299	86	11	2	—	2	—	—	400
Råneå a)	5 986	77	191	146 202	55 215	207 671	357	5 652	460	396	54	11	8	—	—	—	929
Töre a)	2 664	17	221	57 179	26 852	86 933	121	2 365	279	146	15	5	2	—	—	—	447
Överkalix a)	3 190	81	1 096	180 257	93 276	277 900	155	2 475	390	129	21	2	—	—	—	—	542
Nederkalix a)	5 434	91	169	58 639	29 005	93 338	199	4 923	439	291	73	11	2	1	1	—	818
Nedertorneå[5] a)	2 129	16	192	29 834	13 940	46 111	3	1 920	153	121	19	8	1	1	—	—	303
Karl Gustav a)	3 076	30	94	25 778	16 466	45 444	42	2 943	121	168	46	17	11	2	—	—	365
Hietaniemi a)	1 733	18	642	56 669	10 038	69 100	68	1 585	127	95	21	8	—	—	—	—	251
Övertorneå a)	2 989	54	1 073	98 468	64 972	167 556	210	2 584	284	132	32	5	3	—	—	—	456
Korpilombolo a)	1 272	9	612	85 555	62 432	149 880	364	922	218	25	—	—	—	—	—	—	243
Tärendö a)	758	21	181	83 219	82 341	166 520	69	521	105	19	1	—	—	—	—	—	125
Pajala	2 291	8	—	207 012	141 949	351 260	146	1 830	309	96	2	1	—	1	—	—	409
Pajala, del av, a)	1 960	8	—	124 099	91 368	217 435	139	1 599	267	86	1	1	—	1	—	—	356
Pajala, del av, b)	331	—	—	82 913	50 581	133 825	7	231	42	10	1	—	—	—	—	—	53
Junosuando b)	678	11	99	64 272	56 940	122 000	38	488	102	18	1	—	—	—	—	—	121
Gällivare b)	3 946	556	1 512	483 588	1 109 980	1 599 582	554	3 177	567	152	8	—	1	1	—	—	729
Karesuando b)	168	16	177	45 705	580 524	626 590	3	78	20	2	—	—	—	—	—	—	22
Städer	2 031	117	1 340	257 898	1 065 939	1 327 325	179	1 495	242	64	6	3	1	—	—	—	316
Luleå a)	97	—	—	989	2 670	3 756	16	79	8	3	1	—	—	—	—	—	12
Piteå a)	288	8	19	2 773	1 252	4 340	12	253	24	14	1	3	—	—	—	—	42
Boden[4] a)	—	—	—	—	803	803	—	—	—	—	—	—	—	—	—	—	—
Haparanda[5] a)	58	—	12	—	246	316	—	53	4	2	—	—	1	—	—	—	7
Kiruna b)	1 588	109	1 309	254 136	1 060 968	1 318 110	151	1 110	206	45	4	—	—	—	—	—	255

[1] Naturliga jordbruksområden i Norrbottens län: a) Kustlandet; b) Inlandet. — [2] Se not 4 på sid. 101. — [3] Älvsby förs. omfattar Älvsby kommun och Älvsbyns köping. — [4] Överluleå förs. omfattar Bodens stad och Överluleå kommun. — [5] Nedertorneå kommun bildar tillsammans med Haparanda stad församlingen Nedertorneå-Haparanda.

Tab. 2. Den totala landarealens fördelning på ägoslag och arrenderad åkerjord; storleksgrupper, år 1956 inom varje län och naturligt jordbruksområde

Distribution of the total land area by land use and leased arable land; arable land and natural farming areas

Beträffande uppgifterna om den totala åkerarealen se anvisningarna till tabell 1, sid. 2.

	Län och områden	Ägoslag, hektar					Summa landareal, hektar
		Åker	Kultiverad betesmark	Naturlig äng	Skogsmark	Övrig mark	
1	Stockholms stad	1 141	18	106	1 212	15 801	18 278
2	Stockholms län	139 944	7 263	12 279	373 263	212 801	745 550
3	Uppsala län	147 253	4 086	11 495	289 003	73 408	525 245
4	Södermanlands län	168 147	8 528	15 977	337 168	95 144	624 964
5	Östergötlands län	238 111	17 311	48 509	557 944	143 858	1 005 733
6	a) Norra skogsbygden	35 835	4 637	5 533	165 826	47 702	259 533
7	b) Östgötaslätten	151 798	7 986	22 059	120 634	47 112	349 589
8	c) Södra skogsbygden	38 756	4 115	18 823	230 114	32 316	324 124
9	d) Södra kustlandet	11 722	573	2 094	41 370	16 728	72 487
10	Jönköpings län	125 304	22 290	38 446	643 571	230 855	1 060 466
11	Kronobergs län	91 042	13 239	23 625	575 254	194 493	897 653
12	Kalmar län	174 737	8 214	39 326	691 179	196 304	1 109 760
13	länets norra del	58 937	5 069	9 542	297 524	74 940	446 012
14	b) Norra kustlandet	45 374	3 891	6 937	218 555	64 623	339 380
15	c) Skogsbygden	13 563	1 178	2 605	78 969	10 317	106 632
16	länets södra del	115 800	3 145	29 784	393 655	121 364	663 748
17	a) Kalmarslätten	43 301	1 039	6 923	116 714	22 836	190 813
18	b) Norra kustlandet	2 635	150	332	20 426	5 856	29 399
19	c) Skogsbygden	30 335	1 545	10 384	234 980	32 133	309 377
20	d) Öland	39 529	411	12 145	21 535	60 539	134 159
21	Gotlands län	83 392	5 204	9 223	141 191	75 000	314 010
22	Blekinge län	55 272	2 943	9 458	184 349	38 841	290 863
23	a) Skogsbygden	22 345	1 686	4 902	124 516	14 551	168 000
24	b) Slättbygden	32 927	1 257	4 556	59 833	24 290	122 863
25	Kristianstads län	221 136	17 096	23 579	259 547	94 247	615 605
26	a) Skogsbygden	62 157	6 967	8 256	187 926	59 279	324 585
27	b) Mellanbygden	78 689	6 566	11 325	51 802	20 964	169 346
28	c) Slättbygden	80 290	3 563	3 998	19 819	14 004	121 674
29	Malmöhus län	325 480	13 928	17 909	67 840	50 015	475 172
30	a) Skogsbygden	26 065	2 403	4 132	33 717	6 662	72 979
31	b) Mellanbygden	80 376	5 375	6 183	21 121	10 931	123 986
32	c) Slättbygden	219 039	6 150	7 594	13 002	32 422	278 207
33	Hallands län	140 778	5 976	8 449	204 460	115 748	475 411
34	a) Slättbygden	85 749	2 146	2 769	38 322	18 471	147 457
35	b) Skogsbygden	30 755	3 346	4 342	132 309	67 252	238 004
36	c) Norra Halland	24 274	484	1 338	33 829	30 025	89 950
37	Göteborgs och Bohus län	87 180	4 351	14 933	161 823	227 294	495 581
38	Älvsborgs län	201 662	13 012	30 506	655 352	270 435	1 170 967
39	länets norra del	128 365	3 452	14 592	316 397	148 256	611 062
40	a) Slättbygden	77 096	1 466	6 142	89 535	52 220	226 459
41	b) Dalbygderna	32 090	1 096	3 987	87 365	48 351	172 889
42	c) Dalslands bergsbygd	16 454	717	4 335	126 265	43 014	190 785
43	d) Södra höglandet	2 725	173	128	13 232	4 671	20 929

summa åkerjord och antal brukningsenheter med mer än 2 hektar åker, fördelat på

holdings with more than 2 hectares arable land by size groups, in each county and

Arrenderad åkerjord, hektar	Summa åkerj. vid brukn.-enh. med mer än 2 ha åker, hektar	Antal brukningsenheter med åkerareal, i hektar, om								Summa brukn.-enheter m. mer än 2 hektar åker	
		2—5	5—10	10—15	15—20	20—30	30—50	50—100	över 100		
1 044	1 141	3	3	—	1	2	3	11	—	23	1
58 382	139 111	788	984	962	792	860	575	385	186	5 532	2
52 004	146 641	575	724	830	827	992	865	377	162	5 352	3
72 802	167 818	544	1 068	1 133	846	886	663	461	273	5 874	4
112 589	236 972	1 485	2 143	1 681	1 076	1 237	1 094	749	270	9 735	5
18 511	35 677	334	449	321	210	197	123	99	37	1 770	6
65 042	151 356	438	576	650	489	769	809	569	217	4 517	7
22 924	38 302	646	1 010	606	299	196	107	50	9	2 923	8
6 112	11 637	67	108	104	78	75	55	31	7	525	9
38 178	122 826	5 174	5 435	1 740	658	444	199	80	25	13 755	10
16 700	87 596	4 917	4 970	1 050	336	171	82	39	11	11 576	11
57 087	173 297	2 007	3 508	2 032	1 162	1 173	653	263	107	10 905	12
27 130	58 684	593	1 222	741	381	335	224	91	42	3 629	13
21 137	45 206	396	779	520	280	237	183	85	40	2 520	14
5 993	13 478	197	443	221	101	98	41	6	2	1 109	15
29 957	114 613	1 414	2 286	1 291	781	838	429	172	65	7 276	16
11 651	43 070	298	512	356	232	287	183	103	43	2 014	17
1 256	2 612	25	68	36	22	19	8	5	—	183	18
8 572	29 702	812	1 283	442	157	118	48	27	10	2 897	19
8 478	39 229	279	423	457	370	414	190	37	12	2 182	20
6 000	82 577	926	906	868	652	746	481	129	23	4 731	21
6 981	53 355	1 604	1 595	694	368	248	177	68	13	4 767	22
2 437	21 068	1 098	1 049	315	118	44	25	8	3	2 660	23
4 544	32 287	506	546	379	250	204	152	60	10	2 107	24
47 006	217 334	3 803	4 757	2 992	1 497	1 308	750	283	117	15 507	25
9 261	60 325	2 156	2 450	1 049	444	247	88	24	9	6 467	26
18 731	77 778	910	1 381	1 033	551	516	302	108	45	4 846	27
19 014	79 231	737	926	910	502	545	360	151	63	4 194	28
116 405	321 841	2 647	3 329	2 682	1 765	1 968	1 627	654	332	15 004	29
5 315	25 698	479	623	392	226	149	82	27	9	1 987	30
24 349	79 570	801	1 192	881	519	431	323	117	82	4 346	31
86 741	216 573	1 367	1 514	1 409	1 020	1 388	1 222	510	241	8 671	32
23 687	139 423	2 375	3 136	1 964	1 109	864	447	155	66	10 116	33
14 664	85 427	545	977	976	728	664	366	132	58	4 446	34
4 163	30 141	1 339	1 395	485	176	98	43	9	3	3 548	35
4 860	23 855	491	764	503	205	102	38	14	5	2 122	36
12 572	85 422	2 877	3 575	1 534	595	340	132	46	9	9 108	37
38 528	195 462	7 032	6 844	3 078	1 342	965	414	134	43	19 852	38
23 840	126 035	3 169	3 800	2 047	996	736	305	93	36	11 182	39
14 025	76 530	1 047	1 587	1 245	710	557	236	74	26	5 482	40
5 516	31 424	851	1 176	570	225	141	56	16	8	3 043	41
4 060	15 584	1 111	859	201	60	34	12	3	2	2 282	42
239	2 497	160	178	31	1	4	1	—	—	375	43

TAB. 2 (forts.). DEN TOTALA LANDAREALENS FÖRDELNING PÅ ÄGOSLAG OCH ARREN-
2 HEKTAR ÅKER, FÖRDELAT PÅ STORLEKSGRUPPER, ÅR 1956 INOM VARJE LÄN

	Län och områden	Ägoslag, hektar					Summa landareal, hektar
		Åker	Kultiverad betesmark	Naturlig äng	Skogsmark	Övrig mark	
1	länets södra del	73 297	9 560	15 914	338 955	122 179	559 905
2	b) Dalbygderna	10 440	534	1 071	25 323	7 389	44 757
3	d) Södra höglandet	62 857	9 026	14 843	313 632	114 790	515 148
4	Skaraborgs län	308 624	12 898	29 623	343 110	112 838	807 093
5	a) Slättbygden	217 719	6 144	13 359	161 424	58 118	456 764
6	b) Falbygden	45 323	3 367	9 046	33 988	18 818	110 542
7	c) Nordöstra höglandet	16 269	861	2 300	73 455	18 633	111 518
8	d) Sydöstra höglandet	29 313	2 526	4 918	74 243	17 269	128 269
9	Värmlands län	177 564	3 653	29 597	1 264 633	285 061	1 760 508
10	a) Slättbygden	86 385	1 548	5 427	203 080	61 116	357 556
11	b) Centr. o. v:a Värmland	72 928	1 650	14 818	522 570	89 424	701 390
12	c) Bergslagen	7 953	283	2 915	126 574	28 072	165 797
13	d) Norra Värmland	10 298	172	6 437	412 409	106 449	535 765
14	Örebro län	143 403	5 205	11 779	532 300	134 198	826 885
15	a) Södra skogsbygden	20 093	1 389	2 551	107 597	24 836	156 466
16	b) Slättbygden	90 371	2 179	4 279	91 218	25 240	213 287
17	c) Bergslagen	32 939	1 637	4 949	333 485	84 122	457 132
18	Västmanlands län	158 221	3 802	9 719	381 393	91 526	644 661
19	a) Bergslagen	15 002	1 173	2 149	135 277	32 053	185 654
20	b) Slättbygden	143 219	2 629	7 570	246 116	59 473	459 007
21	Kopparbergs län	97 598	1 196	35 489	2 004 865	679 875	2 819 023
22	a) Bergslagen	7 425	230	3 923	151 028	29 096	191 702
23	b) Östra Dalarne	53 560	485	8 573	321 195	67 378	451 191
34	c) Mellanbygden	33 771	466	19 653	1 037 400	303 530	1 394 820
25	d) Fjällbygden	2 842	15	3 340	495 242	279 871	781 310
26	Gävleborgs län	106 271	1 497	17 766	1 408 692	283 878	1 818 104
27	a) Gästrikland	32 800	848	3 191	307 618	72 117	416 574
28	b) Hälsinglands kustland	62 856	513	10 742	648 070	115 824	838 005
29	c) Inlandet	10 615	136	3 833	453 004	95 937	563 525
30	Västernorrlands län	98 591	2 690	34 014	1 853 841	423 137	2 412 273
31	a) Kustlandet	63 341	1 481	19 226	574 983	171 929	830 960
32	b) Inlandet	33 341	1 100	13 654	1 204 374	232 994	1 485 463
33	c) Silurområdet	1 909	109	1 134	74 484	18 214	95 850
34	Jämtlands län	66 576	3 821	16 051	2 604 655	2 075 895	4 766 998
35	a) Silurområdet	42 632	2 710	7 418	833 984	405 243	1 291 987
36	b) Mellanbygden	10 064	306	2 822	502 009	83 199	598 400
37	c) Fjällbygden	13 880	805	5 811	1 268 662	1 587 453	2 876 611
38	Västerbottens län	129 550	3 598	3 906	3 184 246	2 218 374	5 539 674
39	a) Kustlandet	106 720	1 528	3 054	1 255 633	428 160	1 795 095
40	b) Inlandet	22 830	2 070	852	1 928 613	1 790 214	3 744 579
41	Norrbottens län	88 856	2 395	8 488	3 784 471	6 006 721	9 890 931
42	a) Kustlandet	73 708	1 184	5 082	1 575 303	755 992	2 411 269
43	b) Inlandet	15 148	1 211	3 406	2 209 168	5 250 729	7 479 662
44	Hela riket	3 575 833	184 214	500 252	22 505 362	14 345 747	41 111 408

Arrenderad åkerjord, hektar	Summa åkerj. vid brukn.-enh. med mer än 2 ha åker, hektar	Antal brukningsenheter med åkerareal, i hektar, om								Summa brukn.-enheter m. mer än 2 hektar åker	
		2—5	5—10	10—15	15—20	20—30	30—50	50—100	över 100		
14 688	69 427	3 863	3 044	1 031	346	229	109	41	7	8 670	1
1 883	9 767	313	236	143	79	53	31	13	2	870	2
12 805	59 660	3 550	2 808	888	267	176	78	28	5	7 800	3
93 598	306 412	3 047	4 748	3 737	2 326	2 131	1 146	487	212	17 834	4
64 748	216 341	1 878	2 815	2 539	1 629	1 568	883	363	159	11 834	5
14 290	45 011	401	790	606	395	322	131	59	29	2 733	6
5 132	15 939	400	477	188	85	89	41	28	5	1 313	7
9 428	29 121	368	666	404	217	152	91	37	19	1 954	8
33 605	167 744	7 085	5 315	1 915	952	735	436	227	83	16 748	9
17 166	85 418	952	1 356	885	581	535	364	172	70	4 915	10
12 525	67 054	4 627	3 309	895	312	159	53	45	8	9 408	11
2 693	7 563	299	238	86	50	36	16	9	5	739	12
1 221	7 709	1 207	412	49	9	5	3	1	—	1 686	13
39 275	141 563	2 046	2 075	1 280	957	933	580	276	99	8 246	14
7 312	19 900	388	437	256	128	101	54	20	12	1 396	15
22 558	89 796	613	695	629	606	677	451	216	72	3 959	16
9 405	31 867	1 045	943	395	223	155	75	40	15	2 891	17
48 191	157 843	589	816	878	887	1 187	923	425	158	5 863	18
4 865	14 920	128	217	185	123	92	40	21	11	817	19
43 326	142 923	461	599	693	764	1 095	883	404	147	5 046	20
21 547	90 023	5 034	2 827	1 118	587	432	213	59	14	10 284	21
2 390	6 986	352	228	87	22	21	19	10	4	743	22
8 269	52 751	975	1 152	793	519	397	180	47	9	4 072	23
10 259	28 374	3 352	1 387	228	46	13	14	2	1	5 043	24
629	1 912	355	60	10	—	1	—	—	—	426	25
15 147	101 449	3 854	3 972	1 884	803	425	112	35	12	11 097	26
6 706	31 930	805	1 030	561	284	170	50	18	9	2 927	27
6 613	59 718	2 438	2 435	1 181	481	236	59	10	3	6 843	28
1 828	9 801	611	507	142	38	19	3	7	—	1 327	29
6 276	88 898	8 187	5 301	1 019	237	109	38	14	4	14 909	30
3 759	57 917	4 002	3 534	796	194	92	30	13	4	8 665	31
2 430	29 392	3 878	1 699	217	41	17	8	1	—	5 861	32
87	1 589	307	68	6	2	—	—	—	—	383	33
5 715	59 877	5 386	3 242	774	206	108	24	4	—	9 744	34
3 128	39 880	2 453	2 152	671	182	95	23	3	—	5 579	35
1 222	8 551	1 105	507	56	15	5	—	—	—	1 688	36
1 365	11 446	1 828	583	47	9	8	1	1	—	2 477	37
8 209	122 929	8 612	7 542	2 009	345	100	15	7	1	18 631	38
4 936	103 718	4 897	6 684	1 963	342	99	13	7	1	14 006	39
3 273	19 211	3 715	858	46	3	1	2	—	—	4 625	40
6 599	80 444	6 957	4 431	1 077	304	115	18	5	1	12 908	41
4 643	68 269	4 846	3 862	1 036	302	114	15	4	1	10 180	42
1 956	12 175	2 111	569	41	2	1	3	1	—	2 728	43
938 127	3 487 998	87 554	83 246	38 931	20 630	18 479	11 667	5 373	2 221	268 101	44

Tab. 3. Antal brukningsenheter och åkerareal med fördelning efter olika brukningsformer och på storleksgrupper, år 1956 inom varje län och naturligt jordbruksområde

Number of holdings and arable land according to various methods of cultivation and by size groups, in each county and natural farming area

Avser brukningsenheter med mer än 2 hektar åker.

Län och områden samt storleksgrupper efter åkerarealen	Antal brukningsenheter och åkerareal i hektar								Därav obrukade enheter	
	Ägda		Arrenderade		Såväl ägda som arrenderade		Totalt		Antal	Areal åker, hektar
	Antal	Areal	Antal	Areal	Antal	Areal	Antal	Areal		
1 Stockholms stad										
2— 5 hektar	—	—	3	10	—	—	3	10	—	—
5— 10 »	1	7	2	12	—	—	3	19	—	—
10— 15 »	—	—	—	—	—	—	—	—	—	—
15— 20 »	—	—	1	20	—	—	1	20	—	—
20— 30 »	—	—	2	51	—	—	2	51	—	—
30— 50 »	1	34	1	45	1	35	3	114	—	—
50—100 »	—	—	11	890	—	—	11	890	—	—
Över 100 »	—	—	—	37	—	—	—	37	—	—
Summa	2	41	20	1 065	1	35	23	1 141	—	—
2 Stockholms län										
2— 5 hektar	639	2 332	104	408	45	182	788	2 922	62	225
5— 10 »	619	4 867	228	1 859	137	1 098	984	7 824	35	277
10— 15 »	529	6 836	269	3 495	164	2 119	962	12 450	9	116
15— 20 »	377	6 744	271	4 902	144	2 561	792	14 207	2	36
20— 30 »	323	7 984	346	8 576	191	4 769	860	21 329	—	—
30— 50 »	195	7 644	270	10 676	110	4 142	575	22 462	—	—
50—100 »	149	10 716	179	12 494	57	4 199	385	27 409	—	—
Över 100 »	90	15 531	56	7 942	40	7 035	186	30 508	—	—
Summa	2 921	62 654	1 723	50 352	888	26 105	5 532	139 111	108	654
3 Uppsala län										
2— 5 hektar	485	1 741	73	271	17	68	575	2 080	5	22
5— 10 »	537	4 222	112	929	75	595	724	5 746	4	33
10— 15 »	567	7 377	164	2 109	99	1 289	830	10 775	1	12
15— 20 »	499	8 927	211	3 791	117	2 043	827	14 761	—	—
20— 30 »	506	12 550	312	7 727	174	4 300	992	24 577	—	—
30— 50 »	365	13 886	375	14 575	125	4 832	865	33 293	—	—
50—100 »	165	11 306	167	11 201	45	3 144	377	25 651	—	—
Över 100 »	95	17 508	39	6 347	28	5 903	162	29 758	—	—
Summa	3 219	77 517	1 453	46 950	680	22 174	5 352	146 641	10	67
4 Södermanlands län										
2— 5 hektar	378	1 470	155	592	11	40	544	2 102	6	23
5— 10 »	614	4 949	359	2 870	95	776	1 068	8 595	3	24
10— 15 »	572	7 384	419	5 501	142	1 842	1 133	14 727	—	—
15— 20 »	364	6 474	342	6 085	140	2 508	846	15 067	—	—
20— 30 »	358	8 909	364	9 108	164	4 026	886	22 043	—	—
30— 50 »	246	9 528	312	12 090	105	4 044	663	25 662	—	—
50—100 »	170	11 988	238	16 727	53	3 581	461	32 296	—	—
Över 100 »	152	27 945	84	13 437	37	5 944	273	47 326	—	—
Summa	2 854	78 647	2 273	66 410	747	22 761	5 874	167 818	9	47

TAB. 3 (forts.). ANTAL BRUKNINGSENHETER OCH ÅKERAREAL MED FÖRDELNING EFTER OLIKA BRUKNINGSFORMER OCH PÅ STORLEKSGRUPPER, ÅR 1956 INOM VARJE LÄN OCH NATURLIGT JORDBRUKSOMRÅDE

Län och områden samt storleksgrupper efter åkerarealen	Antal brukningsenheter och åkerareal i hektar								Därav obrukade enheter	
	Ägda		Arrenderade		Såväl ägda som arrenderade		Totalt		Antal	Areal åker, hektar
	Antal	Areal	Antal	Areal	Antal	Areal	Antal	Areal		
5 Östergötlands län										
2— 5 hektar	790	2 989	556	2 180	139	583	1 485	5 752	19	67
5— 10 »	980	7 805	918	7 358	245	1 941	2 143	17 104	11	85
10— 15 »	683	8 866	796	10 364	202	2 595	1 681	21 825	4	49
15— 20 »	439	7 923	499	9 147	138	2 521	1 076	19 591	—	—
20— 30 »	502	12 836	602	15 348	133	3 310	1 237	31 494	—	—
30— 50 »	438	17 651	504	20 248	152	6 104	1 094	44 003	—	—
50—100 »	265	18 638	360	25 194	124	8 684	749	52 516	—	—
Över 100 »	137	23 492	97	14 418	36	6 777	270	44 687	—	—
Summa	4 234	100 200	4 332	104 257	1 169	32 515	9 735	236 972	34	201
5 a) Norra skogsbygden										
2— 5 hektar	155	603	154	619	25	107	334	1 329	4	14
5— 10 »	194	1 542	214	1 722	41	320	449	3 584	4	32
10— 15 »	113	1 396	159	2 088	49	645	321	4 129	1	12
15— 20 »	85	1 488	92	1 685	33	598	210	3 771	—	—
20— 30 »	58	1 436	115	2 931	24	604	197	4 971	—	—
30— 50 »	36	1 439	70	2 738	17	699	123	4 876	—	—
50—100 »	38	2 801	48	3 371	13	868	99	7 040	—	—
Över 100 »	18	3 020	14	2 109	5	848	37	5 977	—	—
Summa	697	13 725	866	17 263	207	4 689	1 770	35 677	9	58
5 b) Östgötaslätten										
2— 5 hektar	299	1 095	92	344	47	194	438	1 633	3	11
5— 10 »	327	2 654	178	1 462	71	574	576	4 690	1	7
10— 15 »	356	4 678	230	3 016	64	821	650	8 515	1	12
15— 20 »	228	4 129	197	3 584	64	1 169	489	8 882	—	—
20— 30 »	365	9 376	320	8 159	84	2 100	769	19 635	—	—
30— 50 »	354	14 365	335	13 553	120	4 801	809	32 719	—	—
50—100 »	206	14 388	260	18 048	103	7 291	569	39 727	—	—
Över 100 »	111	19 179	79	11 501	27	4 875	217	35 555	—	—
Summa	2 246	69 864	1 691	59 667	580	21 825	4 517	151 356	5	30
5 c) Södra skogsbygden										
2— 5 hektar	296	1 145	290	1 138	60	256	646	2 539	12	42
5— 10 »	412	3 226	488	3 878	110	862	1 010	7 966	5	37
10— 15 »	166	2 138	366	4 723	74	939	606	7 800	2	25
15— 20 »	98	1 791	169	3 102	32	583	299	5 476	—	—
20— 30 »	52	1 326	128	3 276	16	383	196	4 985	—	—
30— 50 »	30	1 129	65	2 576	12	472	107	4 177	—	—
50—100 »	12	843	34	2 410	4	249	50	3 502	—	—
Över 100 »	5	784	2	434	2	639	9	1 857	—	—
Summa	1 071	12 382	1 542	21 537	310	4 383	2 923	38 302	19	104
5 d) Södra kustlandet										
2— 5 hektar	40	146	20	79	7	26	67	251	—	—
5— 10 »	47	383	38	296	23	185	108	864	1	9
10— 15 »	48	654	41	537	15	190	104	1 381	—	—
15— 20 »	28	515	41	776	9	171	78	1 462	—	—
20— 30 »	27	698	39	982	9	223	75	1 903	—	—
30— 50 »	18	718	34	1 381	3	132	55	2 231	—	—
50—100 »	9	606	18	1 365	4	276	31	2 247	—	—
Över 100 »	3	509	2	374	2	415	7	1 298	—	—
Summa	220	4 229	233	5 790	72	1 618	525	11 637	1	9

TAB. 3 (forts.). ANTAL BRUKNINGSENHETER OCH ÅKERAREAL MED FÖRDELNING EFTER OLIKA BRUKNINGSFORMER OCH PÅ STORLEKSGRUPPER, ÅR 1956 INOM VARJE LÄN OCH NATURLIGT JORDBRUKSOMRÅDE

Län och områden samt storleksgrupper efter åkerarealen	Antal brukningsenheter och åkerareal i hektar								Därav obrukade enheter	
	Ägda		Arrenderade		Såväl ägda som arrenderade		Totalt		Antal	Areal åker, hektar
	Antal	Areal	Antal	Areal	Antal	Areal	Antal	Areal		
6 Jönköpings län										
2— 5 hektar	4 596	17 718	424	1 667	154	653	5 174	20 038	55	196
5— 10 »	3 973	29 482	844	6 640	618	4 800	5 435	40 922	23	168
10— 15 »	969	12 194	486	6 258	285	3 662	1 740	22 114	1	13
15— 20 »	321	5 664	239	4 282	98	1 798	658	11 744	—	—
20— 30 »	167	4 086	212	5 304	65	1 571	444	10 961	—	—
30— 50 »	68	2 588	110	4 375	21	815	199	7 778	—	—
50—100 »	26	1 906	49	3 376	5	346	80	5 628	—	—
Över 100 »	11	1 838	12	1 533	2	270	25	3 641	—	—
Summa	10 131	75 476	2 376	33 435	1 248	13 915	13 755	122 826	79	377
7 Kronobergs län										
2— 5 hektar	4 444	17 412	317	1 238	156	650	4 917	19 300	317	1 141
5— 10 »	3 853	28 599	520	4 080	597	4 557	4 970	37 236	84	610
10— 15 »	618	7 713	211	2 688	221	2 743	1 050	13 144	10	124
15— 20 »	196	3 459	93	1 679	47	805	336	5 943	2	36
20— 30 »	86	2 072	61	1 509	24	586	171	4 167	—	—
30— 50 »	40	1 579	28	1 094	14	498	82	3 171	—	—
50—100 »	20	1 453	14	937	5	316	39	2 706	—	—
Över 100 »	10	1 808	1	121	—	—	11	1 929	—	—
Summa	9 267	64 095	1 245	13 346	1 064	10 155	11 576	87 596	413	1 911
8 Kalmar län										
2— 5 hektar	1 689	6 672	247	1 028	71	297	2 007	7 997	58	229
5— 10 »	2 461	19 249	662	5 301	385	3 096	3 508	27 646	31	236
10— 15 »	1 259	16 228	429	5 497	344	4 356	2 032	26 081	8	100
15— 20 »	650	11 686	294	5 317	218	3 893	1 162	20 896	—	—
20— 30 »	601	15 142	339	8 569	233	5 835	1 173	29 546	—	—
30— 50 »	296	11 517	262	10 233	95	3 691	653	25 441	—	—
50—100 »	105	7 224	113	7 798	45	3 108	263	18 130	—	—
Över 100 »	66	11 279	33	4 773	8	1 508	107	17 560	—	—
Summa	7 127	98 997	2 379	48 516	1 399	25 784	10 905	173 297	97	565
Länets norra del										
8 b) Norra kustlandet (n:a delen)										
2— 5 hektar	293	1 145	95	400	8	32	396	1 577	10	35
5— 10 »	444	3 504	260	2 056	75	610	779	6 170	5	35
10— 15 »	271	3 457	169	2 165	80	996	520	6 618	2	26
15— 20 »	120	2 159	121	2 162	39	696	280	5 017	—	—
20— 30 »	68	1 714	131	3 318	38	936	237	5 968	—	—
30— 50 »	53	2 096	111	4 351	19	743	183	7 190	—	—
50—100 »	27	1 959	51	3 442	7	460	85	5 861	—	—
Över 100 »	25	4 304	11	1 444	4	1 057	40	6 805	—	—
Summa	1 301	20 338	949	19 338	270	5 530	2 520	45 206	17	96
8 c) Skogsbygden (n:a delen)										
2— 5 hektar	123	473	61	238	13	56	197	767	5	20
5— 10 »	249	1 902	128	1 028	66	514	443	3 444	6	42
10— 15 »	104	1 318	76	971	41	511	221	2 800	—	—
15— 20 »	39	690	35	631	27	481	101	1 802	—	—
20— 30 »	28	680	47	1 179	23	569	98	2 428	—	—
30— 50 »	13	504	24	933	4	161	41	1 598	—	—
50—100 »	2	132	3	220	1	52	6	404	—	—
Över 100 »	2	235	—	—	—	—	2	235	—	—
Summa	560	5 934	374	5 200	175	2 344	1 109	13 478	11	62

TAB. 3 (forts.). ANTAL BRUKNINGSENHETER OCH ÅKERAREAL MED FÖRDELNING EFTER OLIKA BRUKNINGSFORMER OCH PÅ STORLEKSGRUPPER, ÅR 1956 INOM VARJE LÄN OCH NATURLIGT JORDBRUKSOMRÅDE

Län och områden samt storleksgrupper efter åkrearealen	Antal brukningsenheter och åkerareal i hektar								Därav obrukade enheter	
	Ägda		Arrenderade		Såväl ägda som arrenderade		Totalt		Antal	Areal åker, hektar
	Antal	Areal	Antal	Areal	Antal	Areal	Antal	Areal		
Länets södra del										
8 a) Kalmarslätten										
2— 5 hektar	276	1 100	18	84	4	16	298	1 200	4	14
5— 10 »	427	3 404	61	505	24	204	512	4 113	—	—
10— 15 »	271	3 546	56	727	29	376	356	4 649	3	40
15— 20 »	154	2 801	48	889	30	522	232	4 212	—	—
20— 30 »	183	4 538	71	1 779	33	851	287	7 168	—	—
30— 50 »	102	4 031	62	2 425	19	772	183	7 228	—	—
50—100 »	56	3 729	28	1 998	19	1 348	103	7 075	—	—
Över 100 »	29	5 379	12	1 804	2	242	43	7 425	—	—
Summa	1 498	28 528	356	10 211	160	4 331	2 014	43 070	7	54
8 b) Norra kustlandet (s:a delen)										
2— 5 hektar	24	92	1	5	—	—	25	97	—	—
5— 10 »	39	307	19	145	10	83	68	535	—	—
10— 15 »	24	301	11	139	1	12	36	452	—	—
15— 20 »	9	163	10	178	3	53	22	394	—	—
20— 30 »	7	182	8	211	4	95	19	488	—	—
30— 50 »	2	79	6	228	—	—	8	307	—	—
50—100 »	1	68	4	271	—	—	5	339	—	—
Över 100 »	—	—	—	—	—	—	—	—	—	—
Summa	106	1 192	59	1 177	18	243	183	2 612	—	—
8 c) Skogsbygden (s:a delen)										
2— 5 hektar	731	2 937	49	205	32	135	812	3 277	39	160
5— 10 »	983	7 515	159	1 283	141	1 132	1 283	9 930	20	159
10— 15 »	248	3 182	95	1 218	99	1 232	442	5 632	2	23
15— 20 »	78	1 380	51	921	28	510	157	2 811	—	—
20— 30 »	56	1 486	36	892	26	619	118	2 997	—	—
30— 50 »	19	721	20	778	9	335	48	1 834	—	—
50—100 »	10	694	12	814	5	391	27	1 899	—	—
Över 100 »	4	541	5	680	1	101	10	1 322	—	—
Summa	2 129	18 456	427	6 791	341	4 455	2 897	29 702	61	342
8 d) Öland										
2— 5 hektar	242	925	23	96	14	58	279	1 079	—	—
5— 10 »	319	2 617	35	284	69	553	423	3 454	—	—
10— 15 »	341	4 424	22	277	94	1 229	457	5 930	1	11
15— 20 »	250	4 493	29	536	91	1 631	370	6 660	—	—
20— 30 »	259	6 542	46	1 190	109	2 765	414	10 497	—	—
30— 50 »	107	4 086	39	1 518	44	1 680	190	7 284	—	—
50—100 »	9	642	15	1 053	13	857	37	2 552	—	—
Över 100 »	6	820	5	845	1	108	12	1 773	—	—
Summa	1 533	24 549	214	5 799	435	8 881	2 182	39 229	1	11
9 Gotlands län										
2— 5 hektar	860	3 161	12	41	54	208	926	3 410	14	47
5— 10 »	763	5 950	7	57	136	1 090	906	7 097	5	42
10— 15 »	681	8 834	7	83	180	2 305	868	11 222	3	38
15— 20 »	489	8 804	6	105	157	2 778	652	11 687	1	17
20— 30 »	546	13 620	11	272	189	4 583	746	18 475	—	—
30— 50 »	353	13 511	6	257	122	4 544	481	18 312	—	—
50—100 »	95	6 253	5	356	29	1 917	129	8 526	—	—
Över 100 »	15	2 932	—	—	8	916	23	3 848	—	—
Summa	3 802	63 065	54	1 171	875	18 341	4 731	82 577	23	144

TAB. 3 (forts.). ANTAL BRUKNINGSENHETER OCH ÅKERAREAL MED FÖRDELNING EFTER OLIKA BRUKNINGSFORMER OCH PÅ STORLEKSGRUPPER, ÅR 1956 INOM VARJE LÄN OCH NATURLIGT JORDBRUKSOMRÅDE

Län och områden samt storleksgrupper efter åkerarealen	Antal brukningsenheter och åkerareal i hektar								Därav obrukade enheter	
	Ägda		Arrenderade		Såväl ägda som arrenderade		Totalt		Antal	Areal åker, hektar
	Antal	Areal	Antal	Areal	Antal	Areal	Antal	Areal		
10 Blekinge län										
2— 5 hektar	1 518	5 639	54	202	32	130	1 604	5 971	15	52
5— 10 »	1 376	10 600	69	546	150	1 126	1 595	12 272	4	32
10— 15 »	533	6 699	52	650	109	1 358	694	8 707	—	—
15— 20 »	263	4 640	48	870	57	998	368	6 508	—	—
20— 30 »	172	4 258	26	639	50	1 196	248	6 093	—	—
30— 50 »	113	4 300	20	780	44	1 662	177	6 742	—	—
50—100 »	42	2 723	9	564	17	1 151	68	4 438	—	—
Över 100 »	9	2 012	—	—	4	612	13	2 624	—	—
Summa	4 026	40 871	278	4 251	463	8 233	4 767	53 355	19	84
10 a) Skogsbygden										
2— 5 hektar	1 054	3 923	25	89	19	75	1 098	4 087	11	39
5— 10 »	914	6 967	37	289	98	743	1 049	7 999	2	18
10— 15 »	230	2 868	19	238	66	831	315	3 937	—	—
15— 20 »	79	1 389	18	332	21	366	118	2 087	—	—
20— 30 »	28	705	4	96	12	269	44	1 070	—	—
30— 50 »	13	486	5	210	7	246	25	942	—	—
50—100 »	4	253	1	67	3	206	8	526	—	—
Över 100 »	1	180	—	—	2	240	3	420	—	—
Summa	2 323	16 771	109	1 321	228	2 976	2 660	21 068	13	57
10 b) Slättbygden										
2— 5 hektar	464	1 716	29	113	13	55	506	1 884	4	13
5— 10 »	462	3 633	32	257	52	383	546	4 273	2	14
10— 15 »	303	3 831	33	412	43	527	379	4 770	—	—
15— 20 »	184	3 253	30	538	36	632	250	4 421	—	—
20— 30 »	144	3 551	22	543	38	927	204	5 023	—	—
30— 50 »	100	3 814	15	570	37	1 416	152	5 800	—	—
50—100 »	38	2 470	8	497	14	945	60	3 912	—	—
Över 100 »	8	1 832	—	—	2	372	10	2 204	—	—
Summa	1 703	24 100	169	2 930	235	5 257	2 107	32 287	6	27
11 Kristianstads län										
2— 5 hektar	3 622	13 275	134	524	47	197	3 803	13 996	58	200
5— 10 »	4 327	33 346	300	2 399	130	1 023	4 757	36 768	16	114
10— 15 »	2 481	31 351	344	4 412	167	2 115	2 992	37 878	5	57
15— 20 »	1 104	19 491	263	4 686	130	2 262	1 497	26 439	1	19
20— 30 »	885	21 697	286	7 086	137	3 364	1 308	32 147	—	—
30— 50 »	425	16 267	234	8 998	91	3 496	750	28 761	—	—
50—100 »	134	8 943	105	7 168	44	3 024	283	19 135	—	—
Över 100 »	61	13 396	39	5 593	17	3 221	117	22 210	—	—
Summa	13 039	157 766	1 705	40 866	763	18 702	15 507	217 334	80	390
11 a) Skogsbygden										
2— 5 hektar	2 083	7 769	49	195	24	103	2 156	8 067	50	171
5— 10 »	2 245	16 977	130	1 053	75	586	2 450	18 616	13	94
10— 15 »	859	10 731	113	1 458	77	960	1 049	13 149	2	23
15— 20 »	316	5 562	70	1 243	58	994	444	7 799	1	19
20— 30 »	155	3 749	57	1 376	35	843	247	5 968	—	—
30— 50 »	48	1 848	28	1 069	12	431	88	3 348	—	—
50—100 »	14	876	7	479	3	182	24	1 537	—	—
Över 100 »	3	848	5	722	1	271	9	1 841	—	—
Summa	5 723	48 360	459	7 595	285	4 370	6 467	60 325	66	307

TAB. 3 (forts.). ANTAL BRUKNINGSENHETER OCH ÅKERAREAL MED FÖRDELNING EFTER OLIKA BRUKNINGSFORMER OCH PÅ STORLEKSGRUPPER, ÅR 1956 INOM VARJE LÄN OCH NATURLIGT JORDBRUKSOMRÅDE

Län och områden samt storleksgrupper efter åkerarealen	Antal brukningsenheter och åkerareal i hektar								Därav obrukade enheter	
	Ägda		Arrenderade		Såväl ägda som arrenderade		Totalt		Antal	Areal åker, hektar
	Antal	Areal	Antal	Areal	Antal	Areal	Antal	Areal		
11 b) Mellanbygden										
2— 5 hektar	856	3 117	43	174	11	49	910	3 340	5	17
5— 10 »	1 242	9 732	109	883	30	240	1 381	10 855	—	—
10— 15 »	870	11 136	125	1 592	38	485	1 033	13 213	—	—
15— 20 »	415	7 364	99	1 758	37	663	551	9 785	—	—
20— 30 »	340	8 359	123	3 078	53	1 333	516	12 770	—	—
30— 50 »	165	6 354	107	4 159	30	1 154	302	11 667	—	—
50—100 »	41	2 779	47	3 176	20	1 427	108	7 382	—	—
Över 100 »	28	6 518	14	1 787	3	461	45	8 766	—	—
Summa	3 957	55 359	667	16 607	222	5 812	4 846	77 778	5	17
11 c) Slättbygden										
2— 5 hektar	683	2 389	42	155	12	45	737	2 589	3	12
5— 10 »	840	6 637	61	463	25	197	926	7 297	3	20
10— 15 »	752	9 484	106	1 362	52	670	910	11 516	3	34
15— 20 »	373	6 565	94	1 685	35	605	502	8 855	—	—
20— 30 »	390	9 589	106	2 632	49	1 188	545	13 409	—	—
30— 50 »	212	8 065	99	3 770	49	1 911	360	13 746	—	—
50—100 »	79	5 288	51	3 513	21	1 415	151	10 216	—	—
Över 100 »	30	6 030	20	3 084	13	2 489	63	11 603	—	—
Summa	3 359	54 047	579	16 664	256	8 520	4 194	79 231	9	66
12 Malmöhus län										
2— 5 hektar	2 392	8 538	199	709	56	212	2 647	9 459	8	28
5— 10 »	2 835	22 047	352	2 863	142	1 123	3 329	26 033	4	26
10— 15 »	2 032	25 556	482	6 180	168	2 111	2 682	33 847	—	—
15— 20 »	1 198	21 193	431	7 730	136	2 404	1 765	31 327	—	—
20— 30 »	1 120	27 631	709	17 802	139	3 425	1 968	48 858	—	—
30— 50 »	767	29 302	729	28 193	131	5 126	1 627	62 621	—	—
50—100 »	224	14 928	324	21 730	106	6 990	654	43 648	—	—
Över 100 »	151	33 792	137	22 008	44	10 248	332	66 048	—	—
Summa	10 719	182 987	3 363	107 215	922	31 639	15 004	321 841	12	54
12 a) Skogsbygden										
2— 5 hektar	440	1 647	32	109	7	29	479	1 785	4	15
5— 10 »	561	4 327	43	336	19	157	623	4 820	2	14
10— 15 »	324	4 109	43	550	25	312	392	4 971	—	—
15— 20 »	170	3 007	36	638	20	344	226	3 989	—	—
20— 30 »	97	2 369	36	897	16	397	149	3 663	—	—
30— 50 »	43	1 627	32	1 189	7	278	82	3 094	—	—
50—100 »	10	594	13	855	4	252	27	1 701	—	—
Över 100 »	4	770	2	229	3	676	9	1 675	—	—
Summa	1 649	18 450	237	4 803	101	2 445	1 987	25 698	6	29
12 b) Mellanbygden										
2— 5 hektar	751	2 794	37	145	13	49	801	2 988	1	3
5— 10 »	1 072	8 356	73	607	47	381	1 192	9 344	—	—
10— 15 »	738	9 271	104	1 365	39	489	881	11 125	—	—
15— 20 »	381	6 751	101	1 830	37	661	519	9 242	—	—
20— 30 »	275	6 780	126	3 212	30	748	431	10 740	—	—
30— 50 »	167	6 322	135	5 225	21	800	323	12 347	—	—
50—100 »	49	3 260	58	3 913	10	647	117	7 820	—	—
Över 100 »	41	8 650	37	6 628	4	686	82	15 964	—	—
Summa	3 474	52 184	671	22 925	201	4 461	4 346	79 570	1	3

TAB. 3 (forts.). ANTAL BRUKNINGSENHETER OCH ÅKERAREAL MED FÖRDELNING EFTER OLIKA BRUKNINGSFORMER OCH PÅ STORLEKSGRUPPER, ÅR 1956 INOM VARJE LÄN OCH NATURLIGT JORDBRUKSOMRÅDE

Län och områden samt storleksgrupper efter åkerarealen	Antal brukningsenheter och åkerareal i hektar								Därav obrukade enheter	
	Ägda		Arrenderade		Såväl ägda som arrenderade		Totalt		Antal	Areal åker, hektar
	Antal	Areal	Antal	Areal	Antal	Areal	Antal	Areal		
12 c) Slättbygden										
2— 5 hektar	1 201	4 097	130	455	36	134	1 367	4 686	3	10
5— 10 »	1 202	9 364	236	1 920	76	585	1 514	11 869	2	12
10— 15 »	970	12 176	335	4 265	104	1 310	1 409	17 751	—	—
15— 20 »	647	11 435	294	5 262	79	1 399	1 020	18 096	—	—
20— 30 »	748	18 482	547	13 693	93	2 280	1 388	34 455	—	—
30— 50 »	557	21 353	562	21 779	103	4 048	1 222	47 180	—	—
50—100 »	165	11 074	253	16 962	92	6 091	510	34 127	—	—
Över 100 »	106	24 372	98	15 151	37	8 886	241	48 409	—	—
Summa	5 596	112 353	2 455	79 487	620	24 733	8 671	216 573	5	22
13 Hallands län										
2— 5 hektar	2 164	8 398	164	639	47	199	2 375	9 236	26	90
5— 10 »	2 710	20 734	233	1 817	193	1 521	3 136	24 072	5	37
10— 15 »	1 614	20 543	166	2 135	184	2 344	1 964	25 022	—	—
15— 20 »	879	15 549	117	2 119	113	1 970	1 109	19 638	1	18
20— 30 »	646	15 784	119	3 017	99	2 392	864	21 193	—	—
30— 50 »	296	11 062	96	3 636	55	2 125	447	16 823	—	—
50—100 »	86	5 628	49	3 338	20	1 338	155	10 304	—	—
Över 100 »	46	9 779	17	2 936	3	420	66	13 135	—	—
Summa	8 441	107 477	961	19 637	714	12 309	10 116	139 423	32	145
13 a) Slättbygden										
2— 5 hektar	477	1 806	54	211	14	59	545	2 076	1	5
5— 10 »	867	6 741	70	549	40	323	977	7 613	—	—
10— 15 »	850	10 793	66	856	60	776	976	12 425	—	—
15— 20 »	603	10 621	64	1 172	61	1 072	728	12 865	1	18
20— 30 »	523	12 800	76	1 948	65	1 575	664	16 323	—	—
30— 50 »	257	9 606	68	2 575	41	1 582	366	13 763	—	—
50—100 »	74	4 868	41	2 758	17	1 109	132	8 735	—	—
Över 100 »	40	8 787	15	2 420	3	420	58	11 627	—	—
Summa	3 691	66 022	454	12 489	301	6 916	4 446	85 427	2	23
13 b) Skogsbygden										
2— 5 hektar	1 231	4 789	94	363	14	57	1 339	5 209	20	66
5— 10 »	1 216	9 110	105	784	74	557	1 395	10 451	3	22
10— 15 »	375	4 853	54	674	56	703	485	6 230	—	—
15— 20 »	139	2 515	20	352	17	295	176	3 162	—	—
20— 30 »	67	1 630	21	529	10	242	98	2 401	—	—
30— 50 »	21	786	15	559	7	258	43	1 603	—	—
50—100 »	6	366	3	182	—	—	9	548	—	—
Över 100 »	3	537	—	—	—	—	3	537	—	—
Summa	3 058	24 586	312	3 443	178	2 112	3 548	30 141	23	88
13 c) Norra Halland										
2— 5 hektar	456	1 803	16	65	19	83	491	1 951	5	19
5— 10 »	627	4 883	58	484	79	641	764	6 008	2	15
10— 15 »	389	4 897	46	605	68	865	503	6 367	—	—
15— 20 »	137	2 413	33	595	35	603	205	3 611	—	—
20— 30 »	56	1 354	22	540	24	575	102	2 469	—	—
30— 50 »	18	670	13	502	7	285	38	1 457	—	—
50—100 »	6	394	5	398	3	229	14	1 021	—	—
Över 100 »	3	455	2	516	—	—	5	971	—	—
Summa	1 692	16 869	195	3 705	235	3 281	2 122	23 855	7	34

TAB. 3 (forts.). ANTAL BRUKNINGSENHETER OCH ÅKERAREAL MED FÖRDELNING EFTER OLIKA BRUKNINGSFORMER OCH PÅ STORLEKSGRUPPER, ÅR 1956 INOM VARJE LÄN OCH NATURLIGT JORDBRUKSOMRÅDE

Län och områden samt storleksgrupper efter åkerarealen	Antal brukningsenheter och åkerareal i hektar								Därav obrukade enheter	
	Ägda		Arrenderade		Såväl ägda som arrenderade		Totalt		Antal	Areal åker, hektar
	Antal	Areal	Antal	Areal	Antal	Areal	Antal	Areal		
14 Göteborgs o. Bohus län										
2— 5 hektar	2 648	9 769	133	495	96	397	2 877	10 661	65	228
5— 10 »	3 092	23 617	194	1 529	289	2 153	3 575	27 299	17	132
10— 15 »	1 224	15 196	115	1 451	195	2 466	1 534	19 113	4	50
15— 20 »	445	7 826	62	1 104	88	1 539	595	10 469	2	32
20— 30 »	227	5 614	53	1 323	60	1 469	340	8 406	—	—
30— 50 »	65	2 421	36	1 417	31	1 175	132	5 013	—	—
50—100 »	26	1 882	16	1 086	4	251	46	3 219	—	—
Över 100 »	4	519	4	604	1	119	9	1 242	—	—
Summa	7 731	66 844	613	9 009	764	9 569	9 108	85 422	88	442
15 Älvsborgs län										
2— 5 hektar	6 231	22 802	552	2 094	249	1 000	7 032	25 896	152	534
5— 10 »	5 337	40 307	673	5 101	834	6 370	6 844	51 778	55	388
10— 15 »	2 257	28 445	381	4 796	440	5 447	3 078	38 688	13	165
15— 20 »	965	17 090	199	3 569	178	3 078	1 342	23 737	8	151
20— 30 »	603	14 686	200	4 934	162	3 916	965	23 536	—	—
30— 50 »	244	9 240	122	4 817	48	1 848	414	15 905	—	—
50—100 »	75	5 405	43	2 896	16	1 077	134	9 378	—	—
Över 100 »	25	3 765	13	1 784	5	995	43	6 544	—	—
Summa	15 737	141 740	2 183	29 991	1 932	23 731	19 852	195 462	228	1 238
Länets norra del										
15 a) Slättbygden										
2— 5 hektar	949	3 539	66	261	32	129	1 047	3 929	29	108
5— 10 »	1 353	10 484	118	894	116	910	1 587	12 288	17	122
10— 15 »	1 018	13 045	111	1 412	116	1 469	1 245	15 926	6	72
15— 20 »	558	9 833	72	1 297	80	1 393	710	12 523	4	74
20— 30 »	387	9 353	85	2 093	85	2 058	557	13 504	—	—
30— 50 »	141	5 301	66	2 605	29	1 066	236	8 972	—	—
50—100 »	36	2 561	27	1 874	11	760	74	5 195	—	—
Över 100 »	18	2 761	6	925	2	507	26	4 193	—	—
Summa	4 460	56 877	551	11 361	471	8 292	5 482	76 530	56	376
15 b) Dalbygderna (n:a delen)										
2— 5 hektar	749	2 813	83	314	19	74	851	3 201	21	79
5— 10 »	1 016	7 942	83	643	77	609	1 176	9 194	13	90
10— 15 »	427	5 365	54	681	89	1 124	570	7 170	—	—
15— 20 »	160	2 840	32	579	33	568	225	3 987	—	—
20— 30 »	93	2 253	26	653	22	542	141	3 448	—	—
30— 50 »	34	1 312	16	632	6	247	56	2 191	—	—
50—100 »	10	690	4	219	2	137	16	1 046	—	—
Över 100 »	4	567	3	349	1	271	8	1 187	—	—
Summa	2 493	23 782	301	4 070	249	3 572	3 043	31 424	34	169
15 c) Dalslands bergsbygd										
2— 5 hektar	896	3 194	154	549	61	239	1 111	3 982	39	130
5— 10 »	564	4 132	128	939	167	1 276	859	6 347	8	63
10— 15 »	128	1 578	37	465	36	430	201	2 473	5	64
15— 20 »	34	589	16	271	10	168	60	1 028	1	20
20— 30 »	15	367	15	351	4	98	34	816	—	—
30— 50 »	8	323	4	160	—	—	12	483	—	—
50—100 »	—	—	3	200	—	—	3	200	—	—
Över 100 »	—	—	1	153	1	102	2	255	—	—
Summa	1 645	10 183	358	3 088	279	2 313	2 282	15 584	53	277

TAB. 3 (forts.). ANTAL BRUKNINGSENHETER OCH ÅKERAREAL MED FÖRDELNING EFTER OLIKA BRUKNINGSFORMER OCH PÅ STORLEKSGRUPPER, ÅR 1956 INOM VARJE LÄN OCH NATURLIGT JORDBRUKSOMRÅDE

Län och områden samt storleksgrupper efter åkerarealen	Antal brukningsenheter och åkerareal i hektar								Därav obrukade enheter	
	Ägda		Arrenderade		Såväl ägda som arrenderade		Totalt		Antal	Areal åker, hektar
	Antal	Areal	Antal	Areal	Antal	Areal	Antal	Areal		
15 d) Södra höglandet (n:a delen)										
2— 5 hektar	153	599	4	17	3	13	160	629	—	—
5— 10 »	153	1 145	8	59	17	129	178	1 333	—	—
10— 15 »	21	267	3	36	7	82	31	385	—	—
15— 20 »	1	19	—	—	—	—	1	19	—	—
20— 30 »	1	29	2	49	1	21	4	99	—	—
30— 50 »	1	32	—	—	—	—	1	32	—	—
50—100 »	—	—	—	—	—	—	—	—	—	—
Över 100 »	—	—	—	—	—	—	—	—	—	—
Summa	330	2 091	17	161	28	245	375	2 497	—	—
Länets södra del										
15 b) Dalbygderna (s:a delen)										
2— 5 hektar	287	977	13	44	13	50	313	1 071	1	4
5— 10 »	197	1 532	15	122	24	181	236	1 835	2	18
10— 15 »	113	1 424	11	138	19	238	143	1 800	—	—
15— 20 »	55	970	14	256	10	169	79	1 395	—	—
20— 30 »	36	894	10	236	7	174	53	1 304	—	—
30— 50 »	20	776	5	198	6	246	31	1 220	—	—
50—100 »	7	488	4	288	2	129	13	905	—	—
Över 100 »	—	—	2	237	—	—	2	237	—	—
Summa	715	7 061	74	1 519	81	1 187	870	9 767	3	22
15 d) Södra höglandet (s:a delen)										
2— 5 hektar	3 197	11 680	232	909	121	495	3 550	13 084	62	213
5— 10 »	2 054	15 072	321	2 444	433	3 265	2 808	20 781	15	95
10— 15 »	550	6 766	165	2 064	173	2 104	888	10 934	2	29
15— 20 »	157	2 839	65	1 166	45	780	267	4 785	3	57
20— 30 »	71	1 790	62	1 552	43	1 023	176	4 365	—	—
30— 50 »	40	1 496	31	1 222	7	289	78	3 007	—	—
50—100 »	22	1 666	5	315	1	51	28	2 032	—	—
Över 100 »	3	437	1	120	1	115	5	672	—	—
Summa	6 094	41 746	882	9 792	824	8 122	7 800	59 660	82	394
16 Skaraborgs län										
2— 5 hektar	2 535	9 372	319	1 268	193	787	3 047	11 427	72	246
5— 10 »	3 478	27 317	690	5 457	580	4 526	4 748	37 300	33	253
10— 15 »	2 559	32 772	678	8 771	500	6 315	3 737	47 858	13	178
15— 20 »	1 465	26 089	512	9 121	349	6 197	2 326	41 407	4	71
20— 30 »	1 218	30 339	631	15 748	282	6 963	2 131	53 050	—	—
30— 50 »	558	21 565	455	17 765	133	4 980	1 146	44 310	—	—
50—100 »	214	14 889	224	15 514	49	3 177	487	33 580	—	—
Över 100 »	136	25 299	60	9 325	16	2 856	212	37 480	—	—
Summa	12 163	187 642	3 569	82 969	2 102	35 801	17 834	306 412	122	748
16 a) Slättbygden										
2— 5 hektar	1 589	5 792	185	745	104	421	1 878	6 958	25	83
5— 10 »	2 147	16 741	367	2 911	301	2 317	2 815	21 969	13	107
10— 15 »	1 813	23 132	437	5 663	289	3 623	2 539	32 418	5	73
15— 20 »	1 063	18 962	325	5 762	241	4 274	1 629	28 998	2	35
20— 30 »	935	23 383	438	10 928	195	4 827	1 568	39 138	—	—
30— 50 »	430	16 724	354	13 854	99	3 683	883	34 261	—	—
50—100 »	166	11 576	161	11 118	36	2 342	363	25 036	—	—
Över 100 »	105	18 490	43	7 012	11	2 061	159	27 563	—	—
Summa	8 248	134 800	2 310	57 993	1 276	23 548	11 834	216 341	45	298

TAB. 3 (forts.). ANTAL BRUKNINGSENHETER OCH ÅKERAREAL MED FÖRDELNING EFTER OLIKA BRUKNINGSFORMER OCH PÅ STORLEKSGRUPPER, ÅR 1956 INOM VARJE LÄN OCH NATURLIGT JORDBRUKSOMRÅDE

Län och områden samt storleksgrupper efter åkerarealen	Antal brukningsenheter och åkerareal i hektar								Därav obrukade enheter	
	Ägda		Arrenderade		Såväl ägda som arrenderade		Totalt		Antal	Areal åker, hektar
	Antal	Areal	Antal	Areal	Antal	Areal	Antal	Areal		
16 b) Falbygden										
2— 5 hektar	328	1 203	39	153	34	139	401	1 495	13	41
5— 10 »	554	4 525	126	1 040	110	869	790	6 434	6	45
10— 15 »	395	5 049	114	1 499	97	1 248	606	7 796	3	40
15— 20 »	237	4 192	106	1 897	52	928	395	7 017	1	18
20— 30 »	165	4 011	116	2 893	41	992	322	7 896	—	—
30— 50 »	70	2 623	43	1 683	18	683	131	4 989	—	—
50—100 »	20	1 433	31	2 095	8	538	59	4 066	—	—
Över 100 »	17	3 692	9	1 308	3	318	29	5 318	—	—
Summa	1 786	26 728	584	12 568	363	5 715	2 733	45 011	23	144
16 c) Nordöstra höglandet										
2— 5 hektar	324	1 231	51	195	25	106	400	1 532	12	40
5— 10 »	310	2 254	91	670	76	605	477	3 529	5	33
10— 15 »	108	1 394	36	452	44	565	188	2 411	1	15
15— 20 »	48	852	21	387	16	281	85	1 520	—	—
20— 30 »	44	1 089	26	659	19	476	89	2 224	—	—
30— 50 »	13	501	20	793	8	319	41	1 613	—	—
50—100 »	11	728	13	943	4	222	28	1 893	—	—
Över 100 »	4	940	—	—	1	277	5	1 217	—	—
Summa	862	8 989	258	4 099	193	2 851	1 313	15 939	18	88
16 d) Sydöstra höglandet										
2— 5 hektar	294	1 146	44	175	30	121	368	1 442	22	82
5— 10 »	467	3 797	106	836	93	735	666	5 368	9	68
10— 15 »	243	3 197	91	1 157	70	879	404	5 233	4	50
15— 20 »	117	2 083	60	1 075	40	714	217	3 872	1	18
20— 30 »	74	1 856	51	1 268	27	668	152	3 792	—	—
30— 50 »	45	1 717	38	1 435	8	295	91	3 447	—	—
50—100 »	17	1 152	19	1 358	1	75	37	2 585	—	—
Över 100 »	10	2 177	8	1 005	1	200	19	3 382	—	—
Summa	1 267	17 125	417	8 309	270	3 687	1 954	29 121	36	218
17 Värmlands län										
2— 5 hektar	6 131	21 076	699	2 398	255	969	7 085	24 443	196	642
5— 10 »	4 242	31 276	577	4 283	496	3 728	5 315	39 287	63	455
10— 15 »	1 408	17 774	213	2 664	294	3 600	1 915	24 038	9	123
15— 20 »	706	12 513	109	1 896	137	2 391	952	16 800	4	65
20— 30 »	515	12 572	107	2 709	113	2 758	735	18 039	—	—
30— 50 »	298	11 386	71	2 775	67	2 594	436	16 755	—	—
50—100 »	125	8 676	84	5 951	18	1 150	227	15 777	—	—
Över 100 »	55	8 156	20	2 709	8	1 740	83	12 605	—	—
Summa	13 480	123 429	1 880	25 385	1 388	18 930	16 748	167 744	272	1 285
17 a) Slättbygden										
2— 5 hektar	873	3 031	65	235	14	54	952	3 320	31	102
5— 10 »	1 182	9 287	114	885	60	473	1 356	10 645	16	136
10— 15 »	717	9 252	83	1 070	85	1 072	885	11 394	3	45
15— 20 »	462	8 259	49	882	70	1 236	581	10 377	2	33
20— 30 »	411	10 068	59	1 485	65	1 618	535	13 171	—	—
30— 50 »	257	9 806	55	2 149	52	2 037	364	13 992	—	—
50—100 »	89	6 271	69	4 829	14	873	172	11 973	—	—
Över 100 »	45	6 720	19	2 561	6	1 265	70	10 546	—	—
Summa	4 036	62 694	513	14 096	366	8 628	4 915	85 418	52	316

TAB. 3 (forts.). ANTAL BRUKNINGSENHETER OCH ÅKERAREAL MED FÖRDELNING EFTER OLIKA BRUKNINGSFORMER OCH PÅ STORLEKSGRUPPER, ÅR 1956 INOM VARJE LÄN OCH NATURLIGT JORDBRUKSOMRÅDE

Län och områden samt storleksgrupper efter åkerarealen	Antal brukningsenheter och åkerareal i hektar								Därav obrukade enheter	
	Ägda		Arrenderade		Såväl ägda som arrenderade		Totalt		Antal	Areal åker, hektar
	Antal	Areal	Antal	Areal	Antal	Areal	Antal	Areal		
17 b) Centrala och västra Värmland										
2— 5 hektar	4 019	13 964	390	1 375	218	836	4 627	16 175	147	484
5— 10 »	2 566	18 579	334	2 471	409	3 065	3 309	24 115	39	264
10— 15 »	605	7 479	95	1 163	195	2 357	895	10 999	4	50
15— 20 »	206	3 615	42	728	64	1 106	312	5 449	2	32
20— 30 »	86	2 017	31	758	42	997	159	3 772	—	—
30— 50 »	29	1 129	14	548	10	384	53	2 061	—	—
50—100 »	28	1 832	14	1 039	3	187	45	3 058	—	—
Över 100 »	5	802	1	148	2	475	8	1 425	—	—
Summa	7 544	49 417	921	8 230	943	9 407	9 408	67 054	192	830
17 c) Bergslagen										
2— 5 hektar	187	668	109	382	3	13	299	1 063	12	36
5— 10 »	141	1 038	93	677	4	34	238	1 749	7	48
10— 15 »	52	638	30	371	4	50	86	1 059	2	28
15— 20 »	29	473	18	286	3	49	50	808	—	—
20— 30 »	15	420	16	436	5	118	36	974	—	—
30— 50 »	9	343	2	78	5	173	16	594	—	—
50—100 »	7	509	1	83	1	90	9	682	—	—
Över 100 »	5	634	—	—	—	—	5	634	—	—
Summa	445	4 723	269	2 313	25	527	739	7 563	21	112
17 d) Norra Värmland										
2— 5 hektar	1 052	3 413	135	406	20	66	1 207	3 885	6	20
5— 10 »	353	2 372	36	250	23	156	412	2 778	1	7
10— 15 »	34	405	5	60	10	121	49	586	—	—
15— 20 »	9	166	—	—	—	—	9	166	—	—
20— 30 »	3	67	1	30	1	25	5	122	—	—
30— 50 »	3	108	—	—	—	—	3	108	—	—
50—100 »	1	64	—	—	—	—	1	64	—	—
Över 100 »	—	—	—	—	—	—	—	—	—	—
Summa	1 455	6 595	177	746	54	368	1 686	7 709	7	27
18 Örebro län										
2— 5 hektar	1 689	6 014	323	1 177	34	140	2 046	7 331	74	242
5— 10 »	1 495	11 441	418	3 168	162	1 274	2 075	15 883	27	200
10— 15 »	867	11 332	242	3 052	171	2 167	1 280	16 551	4	52
15— 20 »	624	11 139	184	3 280	149	2 664	957	17 083	4	69
20— 30 »	517	12 904	228	5 679	188	4 642	933	23 225	—	—
30— 50 »	309	12 011	157	6 070	114	4 453	580	22 534	—	—
50—100 »	145	10 176	95	6 647	36	2 556	276	19 379	—	—
Över 100 »	69	13 993	19	3 155	11	2 429	99	19 577	—	—
Summa	5 715	89 010	1 666	32 228	865	20 325	8 246	141 563	109	563
18 a) Södra skogsbygden										
2— 5 hektar	301	1 119	81	312	6	20	388	1 451	19	61
5— 10 »	263	1 985	148	1 101	26	209	437	3 295	9	63
10— 15 »	142	2 035	87	1 099	27	336	256	3 470	3	41
15— 20 »	67	1 184	43	764	18	327	128	2 275	2	34
20— 30 »	40	980	47	1 146	14	352	101	2 478	—	—
30— 50 »	18	736	32	1 227	4	164	54	2 127	—	—
50—100 »	17	1 137	2	125	1	77	20	1 339	—	—
Över 100 »	9	2 652	3	813	—	—	12	3 465	—	—
Summa	857	11 828	443	6 587	96	1 485	1 396	19 900	33	199

TAB. 3 (forts.). ANTAL BRUKNINGSENHETER OCH ÅKERAREAL MED FÖRDELNING EFTER OLIKA BRUKNINGSFORMER OCH PÅ STORLEKSGRUPPER, ÅR 1956 INOM VARJE LÄN OCH NATURLIGT JORDBRUKSOMRÅDE

Län och områden samt storleksgrupper efter åkerarealen	Antal brukningsenheter och åkerareal i hektar								Därav obrukade enheter	
	Ägda		Arrenderade		Såväl ägda som arrenderade		Totalt		Antal	Areal åker, hektar
	Antal	Areal	Antal	Areal	Antal	Areal	Antal	Areal		
18 b) Slättbygden										
2— 5 hektar	581	2 038	28	104	4	17	613	2 159	10	30
5— 10 »	582	4 539	64	524	49	375	695	5 438	3	21
10— 15 »	479	5 943	77	974	73	933	629	7 850	—	—
15— 20 »	412	7 363	98	1 747	96	1 713	606	10 823	1	17
20— 30 »	390	9 777	141	3 525	146	3 620	677	16 922	—	—
30— 50 »	247	9 595	104	4 068	100	3 913	451	17 576	—	—
50—100 »	110	7 893	73	5 075	33	2 354	216	15 322	—	—
Över 100 »	49	9 446	12	1 831	11	2 429	72	13 706	—	—
Summa	2 850	56 594	597	17 848	512	15 354	3 959	89 796	14	68
18 c) Bergslagen										
2— 5 hektar	807	2 857	214	761	24	103	1 045	3 721	45	151
5— 10 »	650	4 917	206	1 543	87	690	943	7 150	15	116
10— 15 »	246	3 354	78	979	71	898	395	5 231	1	11
15— 20 »	145	2 592	43	769	35	624	223	3 985	1	18
20— 30 »	87	2 147	40	1 008	28	670	155	3 825	—	—
30— 50 »	44	1 680	21	775	10	376	75	2 831	—	—
50—100 »	18	1 146	20	1 447	2	125	40	2 718	—	—
Över 100 »	11	1 895	4	511	—	—	15	2 406	—	—
Summa	2 008	20 588	626	7 793	257	3 486	2 891	31 867	62	296
19 Västmanlands län										
2— 5 hektar	498	1 800	82	313	9	38	589	2 151	13	49
5— 10 »	606	4 886	144	1 155	66	529	816	6 570	5	38
10— 15 »	602	7 831	186	2 436	90	1 172	878	11 439	—	—
15— 20 »	576	10 343	184	3 287	127	2 266	887	15 896	—	—
20— 30 »	770	19 266	263	6 679	154	3 798	1 187	29 743	—	—
30— 50 »	498	19 173	277	11 074	148	5 639	923	35 886	—	—
50—100 »	198	13 472	168	11 248	59	3 935	425	28 655	—	—
Över 100 »	102	19 054	41	5 704	15	2 745	158	27 503	—	—
Summa	3 850	95 825	1 345	41 896	668	20 122	5 863	157 843	18	87
19 a) Bergslagen										
2— 5 hektar	83	322	40	148	5	20	128	490	5	18
5— 10 »	132	1 060	66	538	19	146	217	1 744	1	7
10— 15 »	94	1 189	68	859	23	296	185	2 344	—	—
15— 20 »	59	1 055	35	628	29	514	123	2 197	—	—
20— 30 »	36	899	26	646	30	740	92	2 285	—	—
30— 50 »	15	558	16	619	9	314	40	1 491	—	—
50—100 »	12	865	8	641	1	69	21	1 575	—	—
Över 100 »	10	2 688	—	—	1	106	11	2 794	—	—
Summa	441	8 636	259	4 079	117	2 205	817	14 920	6	25
19 b) Slättbygden										
2— 5 hektar	415	1 478	42	165	4	18	461	1 661	8	31
5— 10 »	474	3 826	78	617	47	383	599	4 826	4	31
10— 15 »	508	6 642	118	1 577	67	876	693	9 095	—	—
15— 20 »	517	9 288	149	2 659	98	1 752	764	13 699	—	—
20— 30 »	734	18 367	237	6 033	124	3 058	1 095	27 458	—	—
30— 50 »	483	18 615	261	10 455	139	5 325	883	34 395	—	—
50—100 »	186	12 697	160	10 607	58	3 866	404	27 080	—	—
Över 100 »	92	16 366	41	5 704	14	2 639	147	24 709	—	—
Summa	3 409	87 189	1 086	37 817	551	17 917	5 046	142 923	12	62

TAB. 3 (forts.). ANTAL BRUKNINGSENHETER OCH ÅKERAREAL MED FÖRDELNING EFTER OLIKA BRUKNINGSFORMER OCH PÅ STORLEKSGRUPPER, ÅR 1956 INOM VARJE LÄN OCH NATURLIGT JORDBRUKSOMRÅDE

Län och områden samt storleksgrupper efter åkerarealen	Antal brukningsenheter och åkerareal i hektar								Därav obrukade enheter	
	Ägda		Arrenderade		Såväl ägda som arrenderade		Totalt		Antal	Areal åker, hektar
	Antal	Areal	Antal	Areal	Antal	Areal	Antal	Areal		
20 Kopparbergs län										
2— 5 hektar	3 605	11 712	353	1 180	1 076	4 317	5 034	17 209	350	1 036
5— 10 »	1 735	14 078	213	1 618	879	7 607	2 827	23 303	45	327
10— 15 »	683	8 685	99	1 258	336	4 390	1 118	14 333	3	39
15— 20 »	396	6 954	31	549	160	2 870	587	10 373	1	15
20— 30 »	272	6 557	45	1 119	115	2 837	432	10 513	—	—
30— 50 »	108	4 020	38	1 440	67	2 434	213	7 894	—	—
50—100 »	33	2 196	17	1 218	9	518	59	3 932	—	—
Över 100 »	14	2 466	—	—	—	—	14	2 466	—	—
Summa	6 846	56 668	796	8 382	2 642	24 973	10 284	90 023	399	1 417
20 a) Bergslagen										
2— 5 hektar	280	1 043	59	253	13	52	352	1 348	16	49
5— 10 »	137	990	70	519	21	164	228	1 673	4	26
10— 15 »	41	512	30	374	16	196	87	1 082	1	12
15— 20 »	9	155	9	162	4	75	22	392	1	15
20— 30 »	8	193	10	249	3	76	21	518	—	—
30— 50 »	10	426	7	249	2	79	19	754	—	—
50—100 »	6	421	4	264	—	—	10	685	—	—
Över 100 »	4	534	—	—	—	—	4	534	—	—
Summa	495	4 274	189	2 070	59	642	743	6 986	22	102
20 b) Östra Dalarne										
2— 5 hektar	874	3 104	51	195	50	182	975	3 481	49	161
5— 10 »	958	7 573	71	539	123	985	1 152	9 097	17	120
10— 15 »	599	7 583	51	681	143	1 816	793	10 080	1	14
15— 20 »	380	6 680	18	320	121	2 178	519	9 178	—	—
20— 30 »	260	6 272	32	800	105	2 584	397	9 656	—	—
30— 50 »	95	3 486	27	1 028	58	2 103	180	6 617	—	—
50—100 »	26	1 715	12	876	9	518	47	3 109	—	—
Över 100 »	9	1 533	—	—	—	—	9	1 533	—	—
Summa	3 201	37 946	262	4 439	609	10 366	4 072	52 751	67	295
20 c) Mellanbygden										
2— 5 hektar	2 231	6 729	229	664	892	3 599	3 352	10 992	282	817
5— 10 »	618	5 377	70	546	699	6 221	1 387	12 144	22	167
10— 15 »	38	532	18	203	172	2 322	228	3 057	1	13
15— 20 »	7	119	4	67	35	617	46	803	—	—
20— 30 »	4	92	2	49	7	177	13	318	—	—
30— 50 »	3	108	4	163	7	252	14	523	—	—
50—100 »	1	60	1	78	—	—	2	138	—	—
Över 100 »	1	399	—	—	—	—	1	399	—	—
Summa	2 903	13 416	328	1 770	1 812	13 188	5 043	28 374	305	997
20 d) Fjällbygden										
2— 5 hektar	220	836	14	68	121	484	355	1 388	3	9
5— 10 »	22	138	2	14	36	237	60	389	2	14
10— 15 »	5	58	—	—	5	56	10	114	—	—
15— 20 »	—	—	—	—	—	—	—	—	—	—
20— 30 »	—	—	1	21	—	—	1	21	—	—
30— 50 »	—	—	—	—	—	—	—	—	—	—
50—100 »	—	—	—	—	—	—	—	—	—	—
Över 100 »	—	—	—	—	—	—	—	—	—	—
Summa	247	1 032	17	103	162	777	426	1 912	5	23

TAB. 3 (forts.). ANTAL BRUKNINGSENHETER OCH ÅKERAREAL MED FÖRDELNING EFTER OLIKA BRUKNINGSFORMER OCH PÅ STORLEKSGRUPPER, ÅR 1956 INOM VARJE LÄN OCH NATURLIGT JORDBRUKSOMRÅDE

Län och områden samt storleksgrupper efter åkerarealen	Antal brukningsenheter och åkerareal i hektar								Därav obrukade enheter	
	Ägda		Arrenderade		Såväl ägda som arrenderade		Totalt		Antal	Areal åker, hektar
	Antal	Areal	Antal	Areal	Antal	Areal	Antal	Areal		
21 Gävleborgs län										
2— 5 hektar	3 450	12 593	327	1 201	77	314	3 854	14 108	55	196
5— 10 »	3 268	25 043	365	2 678	339	2 619	3 972	30 340	16	109
10— 15 »	1 416	17 948	143	1 785	325	4 079	1 884	23 812	3	43
15— 20 »	561	9 923	65	1 163	177	3 085	803	14 171	—	—
20— 30 »	257	6 219	49	1 223	119	2 831	425	10 273	—	—
30— 50 »	60	2 237	21	830	31	1 164	112	4 231	—	—
50—100 »	21	1 521	5	316	9	569	35	2 406	—	—
Över 100 »	12	2 108	—	—	—	—	12	2 108	—	—
Summa	9 045	77 592	975	9 196	1 077	14 661	11 097	101 449	74	348
21 a) Gästrikland										
2— 5 hektar	645	2 446	128	477	32	136	805	3 059	28	104
5— 10 »	723	5 552	154	1 152	153	1 186	1 030	7 890	8	50
10— 15 »	354	4 505	68	872	139	1 753	561	7 130	1	13
15— 20 »	172	3 011	30	535	82	1 427	284	4 973	—	—
20— 30 »	91	2 215	23	569	56	1 360	170	4 144	—	—
30— 50 »	27	1 031	8	302	15	551	50	1 884	—	—
50—100 »	9	725	3	183	6	387	18	1 295	—	—
Över 100 »	9	1 555	—	—	—	—	9	1 555	—	—
Summa	2 030	21 040	414	4 090	483	6 800	2 927	31 930	37	167
21 b) Hälsinglands kustland										
2— 5 hektar	2 276	8 184	129	461	33	128	2 438	8 773	13	45
5— 10 »	2 143	16 383	144	1 059	148	1 137	2 435	18 579	8	59
10— 15 »	954	11 998	58	701	169	2 119	1 181	14 818	2	30
15— 20 »	365	6 402	30	541	86	1 497	481	8 440	—	—
20— 30 »	150	3 613	26	654	60	1 404	236	5 671	—	—
30— 50 »	33	1 206	11	444	15	571	59	2 221	—	—
50—100 »	8	535	1	76	1	52	10	663	—	—
Över 100 »	3	553	—	—	—	—	3	553	—	—
Summa	5 932	48 874	399	3 936	512	6 908	6 843	59 718	23	134
21 c) Inlandet										
2— 5 hektar	529	1 963	70	263	12	50	611	2 276	14	47
5— 10 »	402	3 108	67	467	38	296	507	3 871	—	—
10— 15 »	108	1 445	17	212	17	207	142	1 864	—	—
15— 20 »	24	510	5	87	9	161	38	758	—	—
20— 30 »	16	391	—	—	3	67	19	458	—	—
30— 50 »	—	—	2	84	1	42	3	126	—	—
50—100 »	4	261	1	57	2	130	7	448	—	—
Över 100 »	—	—	—	—	—	—	—	—	—	—
Summa	1 083	7 678	162	1 170	82	953	1 327	9 801	14	47
22 Västernorrlands län										
2— 5 hektar	7 874	27 590	247	882	66	262	8 187	28 734	109	358
5— 10 »	4 903	35 306	204	1 482	194	1 499	5 301	38 287	20	142
10— 15 »	833	10 077	66	781	120	1 474	1 019	12 332	3	41
15— 20 »	177	2 992	19	326	41	724	237	4 042	3	56
20— 30 »	78	1 869	9	224	22	520	109	2 613	—	—
30— 50 »	23	921	8	312	7	260	38	1 493	—	—
50—100 »	7	502	2	111	5	335	14	948	—	—
Över 100 »	3	343	—	—	1	106	4	449	—	—
Summa	13 898	79 600	555	4 118	456	5 180	14 909	88 898	135	597

TAB. 3 (forts.). ANTAL BRUKNINGSENHETER OCH ÅKERAREAL MED FÖRDELNING EFTER OLIKA BRUKNINGSFORMER OCH PÅ STORLEKSGRUPPER, ÅR 1956 INOM VARJE LÄN OCH NATURLIGT JORDBRUKSOMRÅDE

Län och områden samt storleksgrupper efter åkerarealen	Antal brukningsenheter och åkerareal i hektar								Därav obrukade enheter	
	Ägda		Arrenderade		Såväl ägda som arrenderade		Totalt		Antal	Areal åker, hektar
	Antal	Areal	Antal	Areal	Antal	Areal	Antal	Areal		
22 a) Kustlandet										
2— 5 hektar	3 916	13 798	51	194	35	138	4 002	14 130	29	101
5— 10 »	3 305	24 319	89	660	140	1 096	3 534	26 075	10	73
10— 15 »	656	7 958	41	489	99	1 216	796	9 663	2	28
15— 20 »	148	2 508	15	262	31	546	194	3 316	2	38
20— 30 »	63	1 493	9	224	20	478	92	2 195	—	—
30— 50 »	18	737	8	312	4	148	30	1 197	—	—
50—100 »	6	446	2	111	5	335	13	892	—	—
Över 100 »	3	343	—	—	1	106	4	449	—	—
Summa	8 115	51 602	215	2 252	335	4 063	8 665	57 917	43	240
22 b) Inlandet										
2— 5 hektar	3 670	12 835	182	644	26	105	3 878	13 584	68	220
5— 10 »	1 535	10 560	114	816	50	368	1 699	11 744	10	69
10— 15 »	171	2 049	25	292	21	258	217	2 599	1	13
15— 20 »	28	468	4	64	9	163	41	695	1	18
20— 30 »	15	376	—	—	2	42	17	418	—	—
30— 50 »	5	184	—	—	3	112	8	296	—	—
50—100 »	1	56	—	—	—	—	1	56	—	—
Över 100 »	—	—	—	—	—	—	—	—	—	—
Summa	5 425	26 528	325	1 816	111	1 048	5 861	29 392	80	320
22 c) Silurområdet										
2— 5 hektar	288	957	14	44	5	19	307	1 020	12	37
5— 10 »	63	427	1	6	4	35	68	468	—	—
10— 15 »	6	70	—	—	—	—	6	70	—	—
15— 20 »	1	16	—	—	1	15	2	31	—	—
20— 30 »	—	—	—	—	—	—	—	—	—	—
30— 50 »	—	—	—	—	—	—	—	—	—	—
50—100 »	—	—	—	—	—	—	—	—	—	—
Över 100 »	—	—	—	—	—	—	—	—	—	—
Summa	358	1 470	15	50	10	69	383	1 589	12	37
23 Jämtlands län										
2— 5 hektar	5 011	17 884	285	1 048	90	346	5 386	19 278	76	257
5— 10 »	2 891	21 090	199	1 453	152	1 130	3 242	23 673	23	166
10— 15 »	643	7 938	60	771	71	886	774	9 595	5	58
15— 20 »	157	2 756	18	326	31	546	206	3 628	—	—
20— 30 »	83	2 026	14	323	11	266	108	2 615	—	—
30— 50 »	16	552	1	41	7	274	24	867	—	—
50—100 »	2	103	1	53	1	65	4	221	—	—
Över 100 »	—	—	—	—	—	—	—	—	—	—
Summa	8 803	52 349	578	4 015	363	3 513	9 744	59 877	104	481
23 a) Silurområdet										
2— 5 hektar	2 342	8 524	83	315	28	112	2 453	8 951	39	133
5— 10 »	1 989	14 879	82	622	81	619	2 152	16 120	10	68
10— 15 »	570	7 029	48	614	53	665	671	8 308	4	46
15— 20 »	142	2 490	14	250	26	460	182	3 200	—	—
20— 30 »	74	1 805	11	254	10	242	95	2 301	—	—
30— 50 »	15	517	1	41	7	274	23	832	—	—
50—100 »	2	103	—	—	1	65	3	168	—	—
Över 100 »	—	—	—	—	—	—	—	—	—	—
Summa	5 134	35 347	239	2 096	206	2 437	5 579	39 880	53	247

TAB. 3 (forts.). ANTAL BRUKNINGSENHETER OCH ÅKERAREAL MED FÖRDELNING EFTER OLIKA BRUKNINGSFORMER OCH PÅ STORLEKSGRUPPER, ÅR 1956 INOM VARJE LÄN OCH NATURLIGT JORDBRUKSOMRÅDE

Län och områden samt storleksgrupper efter åkerarealen	Antal brukningsenheter och åkerareal i hektar								Därav obrukade enheter	
	Ägda		Arrenderade		Såväl ägda som arrenderade		Totalt		Antal	Areal åker, hektar
	Antal	Areal	Antal	Areal	Antal	Areal	Antal	Areal		
23 b) Mellanbygden										
2— 5 hektar	1 012	3 531	75	294	18	67	1 105	3 892	12	37
5— 10 »	405	2 835	67	483	35	268	507	3 586	7	52
10— 15 »	41	501	6	74	9	109	56	684	1	12
15— 20 »	9	157	4	76	2	35	15	268	—	—
20— 30 »	3	74	2	47	—	—	5	121	—	—
30— 50 »	—	—	—	—	—	—	—	—	—	—
50—100 »	—	—	—	—	—	—	—	—	—	—
Över 100 »	—	—	—	—	—	—	—	—	—	—
Summa	1 470	7 098	154	974	64	479	1 688	8 551	20	101
23 c) Fjällbygden										
2— 5 hektar	1 657	5 829	127	439	44	167	1 828	6 435	25	87
5— 10 »	497	3 376	50	348	36	243	583	3 967	6	46
10— 15 »	32	408	6	83	9	112	47	603	—	—
15— 20 »	6	109	—	—	3	51	9	160	—	—
20— 30 »	6	147	1	22	1	24	8	193	—	—
30— 50 »	1	35	—	—	—	—	1	35	—	—
50—100 »	—	—	1	53	—	—	1	53	—	—
Över 100 »	—	—	—	—	—	—	—	—	—	—
Summa	2 199	9 904	185	945	93	597	2 477	11 446	31	133
24 Västerbottens län										
2— 5 hektar	7 649	28 120	615	2 082	348	1 355	8 612	31 557	74	249
5— 10 »	6 708	50 949	135	926	699	5 289	7 542	57 164	15	106
10— 15 »	1 664	20 516	16	202	329	4 015	2 009	24 733	4	54
15— 20 »	270	4 652	3	57	72	1 236	345	5 945	—	—
20— 30 »	76	1 758	2	47	22	529	100	2 334	—	—
30— 50 »	10	368	2	70	3	99	15	537	—	—
50—100 »	7	506	—	—	—	—	7	506	—	—
Över 100 »	1	153	—	—	—	—	1	153	—	—
Summa	16 385	107 022	773	3 384	1 473	12 523	18 631	122 929	93	409
24 a) Kustlandet										
2— 5 hektar	4 592	17 579	154	548	151	612	4 897	18 739	47	166
5— 10 »	6 106	46 958	76	541	502	3 957	6 684	51 456	11	82
10— 15 »	1 636	20 187	14	177	313	3 824	1 963	24 188	4	54
15— 20 »	268	4 615	3	57	71	1 220	342	5 892	—	—
20— 30 »	75	1 736	2	47	22	529	99	2 312	—	—
30— 50 »	9	336	2	70	2	66	13	472	—	—
50—100 »	7	506	—	—	—	—	7	506	—	—
Över 100 »	1	153	—	—	—	—	1	153	—	—
Summa	12 694	92 070	251	1 440	1 061	10 208	14 006	103 718	62	302
24 b) Inlandet										
2— 5 hektar	3 057	10 541	461	1 534	197	743	3 715	12 818	27	83
5— 10 »	602	3 991	59	385	197	1 332	858	5 708	4	24
10— 15 »	28	329	2	25	16	191	46	545	—	—
15— 20 »	2	37	—	—	1	16	3	53	—	—
20— 30 »	1	22	—	—	—	—	1	22	—	—
30— 50 »	1	32	—	—	1	33	2	65	—	—
50—100 »	—	—	—	—	—	—	—	—	—	—
Över 100 »	—	—	—	—	—	—	—	—	—	—
Summa	3 691	14 952	522	1 944	412	2 315	4 625	19 211	31	107

TAB. 3 (forts.). ANTAL BRUKNINGSENHETER OCH ÅKERAREAL MED FÖRDELNING EFTER OLIKA BRUKNINGSFORMER OCH PÅ STORLEKSGRUPPER, ÅR 1956 INOM VARJE LÄN OCH NATURLIGT JORDBRUKSOMRÅDE

Län och områden samt storleksgrupper efter åkerarealen	Antal brukningsenheter och åkerareal i hektar								Därav obrukade enheter	
	Ägda		Arrenderade		Såväl ägda som arrenderade		Totalt		Antal	Areal åker, hektar
	Antal	Areal	Antal	Areal	Antal	Areal	Antal	Areal		
25 Norrbottens län										
2— 5 hektar	6 232	22 585	594	2 091	131	536	6 957	25 212	104	355
5— 10 »	3 990	29 577	159	1 070	282	2 185	4 431	32 832	27	191
10— 15 »	870	10 753	13	146	194	2 383	1 077	13 282	4	44
15— 20 »	229	4 005	—	—	75	1 300	304	5 305	1	16
20— 30 »	85	1 978	1	21	29	694	115	2 693	—	—
30— 50 »	14	504	—	—	4	159	18	663	—	—
50—100 »	5	329	—	—	—	—	5	329	—	—
Över 100 »	1	128	—	—	—	—	1	128	—	—
Summa	11 426	69 859	767	3 328	715	7 257	12 908	80 444	136	606
25 a) Kustlandet										
2— 5 hektar	4 437	16 182	308	1 089	101	412	4 846	17 683	50	170
5— 10 »	3 512	26 264	100	681	250	1 964	3 862	28 909	13	97
10— 15 »	840	10 390	11	123	185	2 277	1 036	12 790	3	33
15— 20 »	227	3 969	—	—	75	1 300	302	5 269	1	16
20— 30 »	84	1 955	1	21	29	694	114	2 670	—	—
30— 50 »	11	396	—	—	4	159	15	555	—	—
50—100 »	4	265	—	—	—	—	4	265	—	—
Över 100 »	1	128	—	—	—	—	1	128	—	—
Summa	9 116	59 549	420	1 914	644	6 806	10 180	68 269	67	316
25 b) Inlandet										
2— 5 hektar	1 795	6 403	286	1 002	30	124	2 111	7 529	54	185
5— 10 »	478	3 313	59	389	32	221	569	3 923	14	94
10— 15 »	30	363	2	23	9	106	41	492	1	11
15— 20 »	2	36	—	—	—	—	2	36	—	—
20— 30 »	1	23	—	—	—	—	1	23	—	—
30— 50 »	3	108	—	—	—	—	3	108	—	—
50—100 »	1	64	—	—	—	—	1	64	—	—
Över 100 »	—	—	—	—	—	—	—	—	—	—
Summa	2 310	10 310	347	1 414	71	451	2 728	12 175	69	290

Tab. 4. Antal brukningsenheter och åkerareal med fördelning efter olika brukningsformer och på storleksgrupper, år 1956 inom tre större riksområden

Number of holdings and arable land according to various methods of cultivation and by size groups, in three major regions

Avser brukningsenheter med mer än 2 hektar åker.

Områden och storleksgrupper efter åkerarealen	Antal brukningsenheter och åkerareal i hektar								Därav obrukade enheter	
	Ägda		Arrenderade		Såväl ägda som arrenderade		Totalt		Antal	Areal åker, hektar
	Antal	Areal	Antal	Areal	Antal	Areal	Antal	Areal		
Södra och mellersta Sveriges slättbygder										
2— 5 hektar	12 346	44 824	1 240	4 762	483	1 935	14 069	51 521	227	797
5— 10 »	15 584	122 535	2 430	19 528	1 560	12 326	19 574	154 389	114	891
10— 15 »	12 730	162 833	2 876	37 255	1 835	23 459	17 441	223 547	38	493
15— 20 »	8 213	146 256	2 586	46 401	1 665	29 540	12 464	222 197	14	248
20— 30 »	7 982	198 041	3 548	88 925	1 928	47 618	13 458	334 584	—	—
30— 50 »	4 809	185 263	3 269	128 031	1 364	52 468	9 442	365 762	—	—
50—100 »	1 903	131 102	1 882	129 184	653	44 704	4 438	304 990	—	—
Över 100 »	1 077	202 958	589	90 324	252	47 556	1 918	340 838	—	—
Summa	64 644	1 193 812	18 420	544 410	9 740	259 606	92 804	1 997 828	393	2 429
Södra och mellersta Sveriges skogs- och dalbygder										
2— 5 hektar	31 710	118 534	3 413	13 011	1 257	5 119	36 380	136 664	1 075	3 758
5— 10 »	29 180	219 909	5 131	39 856	4 044	31 179	38 355	290 944	339	2 448
10— 15 »	9 685	122 293	2 908	37 154	2 408	30 191	15 001	189 638	49	623
15— 20 »	3 899	68 978	1 536	27 606	1 065	18 816	6 500	115 400	16	281
20— 30 »	2 136	52 522	1 387	34 743	792	19 280	4 315	106 545	—	—
30— 50 »	895	34 237	838	32 666	318	12 068	2 051	78 971	—	—
50—100 »	401	27 901	390	27 254	94	6 145	885	61 300	—	—
Över 100 »	179	32 762	83	12 102	31	6 182	293	51 046	—	—
Summa	78 085	677 136	15 686	224 392	10 009	128 980	103 780	1 030 508	1 479	7 110
Norra Sverige										
2— 5 hektar	33 074	117 304	2 318	7 965	1 713	6 826	37 105	132 095	681	2 157
5— 10 »	22 030	164 300	1 016	7 267	2 271	18 150	25 317	189 717	118	852
10— 15 »	5 149	63 722	253	3 076	1 087	13 583	6 489	80 381	19	240
15— 20 »	1 238	21 602	79	1 404	349	6 081	1 666	29 087	4	72
20— 30 »	495	11 794	56	1 369	155	3 682	706	16 845	—	—
30— 50 »	102	3 767	28	1 114	44	1 657	174	6 538	—	—
50—100 »	35	2 360	6	375	9	582	50	3 317	—	—
Över 100 »	9	1 576	—	—	1	106	10	1 682	—	—
Summa	62 132	386 425	3 756	22 570	5 629	50 667	71 517	459 662	822	3 321
Hela riket										
2— 5 hektar	77 130	280 662	6 971	25 738	3 453	13 880	87 554	320 280	1 983	6 712
5— 10 »	66 794	506 744	8 577	66 651	7 875	61 655	83 246	635 050	571	4 191
10— 15 »	27 564	348 848	6 037	77 485	5 330	67 233	38 931	493 566	106	1 356
15— 20 »	13 350	236 836	4 201	75 411	3 079	54 437	20 630	366 684	34	601
20— 30 »	10 613	262 357	4 991	125 037	2 875	70 580	18 479	457 974	—	—
30— 50 »	5 806	223 267	4 135	161 811	1 726	66 193	11 667	451 271	—	—
50—100 »	2 339	161 363	2 278	156 813	756	51 431	5 373	369 607	—	—
Över 100 »	1 265	237 296	672	102 426	284	53 844	2 221	393 566	—	—
Summa	204 861	2 257 373	37 862	791 372	25 378	439 253	268 101	3 487 998	2 694	12 860

Tab. 5. Åkerjordens användning och antal husdjur år 1956 inom varje kommun och

Use of arable land and number of livestock, in each commune and parish, on holdings with more than

Län, kommun, församling och områdesbeteckning [1]	Åkerjordens användning i hektar												
	Höstvete	Vårvete	Höstråg	Vårråg	Korn	Havre	Blandsäd	Baljväxter	Potatis	Sockerbetor	Foderrotfrukter	Grönfoder av såd o. baljv.	Vall till hö
1 **Stockholms stad**	115	98	—	—	44	48	266	12	9	—	2	12	234
2 **Stockholms län**	17 437	8 158	1 713	103	6 239	16 828	21 650	1 685	2 977	—	256	2 080	33 910
3 *Landsbygd*	16 619	7 869	1 598	93	6 023	16 372	21 212	1 642	2 897	—	248	2 028	32 819
4 Frösåker	430	311	129	36	490	483	2 342	73	279	—	22	173	4 074
5 Forsmarks förs.....	10	8	—	1	68	18	39	2	10	—	1	9	167
6 Valö »	70	92	22	15	114	109	617	18	70	—	2	24	1 031
7 Börstils »	150	102	28	16	118	206	986	28	129	—	12	72	1 764
8 Hökhuvuds »	116	73	40	1	96	50	398	19	24	—	1	42	520
9 Hargs »	84	36	39	3	94	100	302	6	46	—	6	26	592
10 Väddö	229	80	48	4	42	246	659	17	70	—	2	22	1 081
11 Björkö-Arholma förs.	14	9	7	1	1	49	67	1	13	—	—	3	174
12 Väddö »	215	71	41	3	41	197	592	16	57	—	2	19	907
13 Häverö	343	267	36	9	161	460	1 286	54	109	—	7	72	1 779
14 Singö förs.	16	16	2	2	1	9	76	1	11	—	—	3	168
15 Häverö »	92	84	7	1	13	120	443	20	45	—	4	22	694
16 Edebo »	157	107	11	2	123	232	431	18	37	—	3	36	592
17 Ununge »	78	60	16	4	24	99	336	15	16	—	0	11	325
18 Knutby	494	306	69	4	248	450	1 665	63	113	—	7	111	1 935
19 Edsbro förs.	131	52	16	—	17	125	402	11	38	—	1	36	588
20 Knutby »	212	173	27	3	149	167	586	23	41	—	4	32	623
21 Bladåkers »	52	27	0	1	33	96	212	7	12	—	0	17	286
22 Faringe »	99	54	26	—	49	62	465	22	22	—	2	26	438
23 Almunge	321	140	19	—	165	202	717	44	50	—	13	70	761
24 Sjuhundra	755	481	116	0	366	967	1 245	48	143	—	21	72	1 651
25 Fasterna förs.	206	141	11	0	67	131	441	8	30	—	8	21	444
26 Rimbo »	125	105	21	—	66	189	311	13	37	—	7	19	371
27 Rö »	108	104	19	—	71	117	135	3	28	—	3	2	163
28 Skederids »	124	59	50	—	61	211	183	9	27	—	3	24	310
29 Husby-Sjuhundra »	192	72	15	—	101	319	175	15	21	—	0	6	363
30 Lyhundra	1 263	591	122	6	300	1 201	2 229	87	207	—	8	111	3 003
31 Malsta förs. ..	70	50	5	—	22	78	103	3	11	—	0	1	119
32 Lohärads » ..	160	54	18	4	64	93	339	9	34	—	2	28	406
33 Estuna » ..	341	183	25	—	103	212	390	13	30	—	—	17	559
34 Söderby-Karls » ..	303	151	36	—	59	214	703	24	54	—	3	20	700
35 Roslags-Bro » ..	336	121	31	2	43	501	508	29	55	—	2	34	892
36 Vätö » ..	53	32	7	—	9	103	186	9	23	—	1	11	327
37 Frötuna	230	151	40	—	24	312	543	29	52	—	4	42	837
38 Rådmansö förs.	91	44	10	—	2	87	308	10	24	—	1	13	410
39 Frötuna »	139	107	30	—	22	225	235	19	28	—	3	29	427
40 Blidö	17	10	13	1	4	10	49	3	9	—	0	6	254

[1] Stockholms stad och Stockholms län äro icke uppdelade på naturliga jordbruksområden.

församling vid brukningsenheter med mer än 2 hektar åker

2 hectares arable land

Annan vall	Oljeväxter	Andra växtslag	Helträda och obrukad åker	Summa åker-jord, hektar	Antal husdjur den 15 september 1956: Hästar 3 år och däröver	Unghästar och föl	Tjurar jämte oxar o. stutar	Kor	Kvigor	Kalvar	Får och lamm	Getter och killingar	Svin	Höns kläckta 1955 eller tidigare	Höns kläckta 1956	
191	15	2	93	**1 141**	42	—	12	121	49	32	238	—	1 280	320	258	1
9 625	581	410	15 459	**139 111**	5 772	607	2 511	36 733	13 259	9 713	3 241	25	25 902	84 343	68 150	2
9 365	550	389	15 020	**134 744**	5 584	592	2 411	35 756	12 964	9 465	3 033	25	25 505	81 630	66 537	3
671	8	21	596	**10 138**	642	58	188	4 347	1 334	1 011	612	—	2 302	7 666	6 533	4
29	—	0	11	**373**	24	2	4	160	34	29	165	—	46	196	78	5
181	3	2	85	**2 455**	146	10	38	1 107	305	205	59	—	516	1 400	786	6
200	3	19	149	**3 982**	270	23	84	1 863	574	438	298	—	1 003	4 003	3 788	7
107	—	—	211	**1 698**	79	6	20	567	202	140	33	—	502	772	595	8
154	2	0	140	**1 630**	123	17	42	650	219	199	57	—	235	1 295	1 286	9
123	4	2	328	**2 957**	179	18	35	962	336	235	47	—	383	1 494	849	10
13	—	—	65	**417**	27	1	4	106	29	30	18	—	25	148	123	11
110	4	2	263	**2 540**	152	17	31	856	307	205	29	—	358	1 346	726	12
338	14	1	422	**5 358**	328	14	77	1 712	520	357	117	18	648	4 450	3 291	13
2	—	—	11	**318**	29	—	3	147	37	27	34	—	64	711	657	14
158	—	0	144	**1 847**	127	5	33	632	184	122	55	—	214	1 676	1 028	15
134	11	1	162	**2 057**	109	2	27	646	200	151	17	—	214	1 169	859	16
44	3	—	105	**1 136**	63	7	14	287	99	57	11	18	156	894	747	17
424	18	6	684	**6 597**	352	26	130	2 168	658	531	201	2	1 895	3 731	2 560	18
107	—	0	188	**1 712**	112	8	18	631	190	104	6	1	188	887	531	19
132	18	0	230	**2 420**	111	13	47	715	230	195	102	1	843	943	705	20
105	—	5	106	**959**	54	2	29	318	92	85	27	—	326	268	106	21
80	—	1	160	**1 506**	75	3	36	504	146	147	66	—	538	1 633	1 218	22
156	8	0	321	**2 987**	152	10	68	970	322	266	70	—	662	1 397	750	23
504	10	9	797	**7 185**	314	55	174	1 857	729	490	35	—	1 379	3 303	3 476	24
129	4	—	225	**1 866**	92	8	53	576	200	130	11	—	319	795	595	25
94	—	1	164	**1 523**	65	3	29	383	130	112	18	—	906	1 533	1 975	26
69	—	—	118	**940**	45	28	15	158	73	40	2	—	34	189	174	27
135	2	8	128	**1 334**	59	3	44	360	168	103	—	—	59	392	345	28
77	4	—	162	**1 522**	53	13	33	380	158	105	4	—	61	394	387	29
596	55	12	1 233	**11 024**	470	61	196	3 417	1 409	930	220	—	1 500	6 355	5 378	30
33	—	—	70	**565**	15	—	6	166	58	35	—	—	90	674	348	31
122	4	1	155	**1 493**	73	14	47	490	220	148	71	—	204	596	451	32
136	7	3	268	**2 287**	78	6	20	601	284	183	20	—	612	1 429	1 297	33
120	16	1	312	**2 716**	129	31	47	844	329	229	28	—	277	1 935	1 844	34
144	25	5	354	**3 082**	121	10	62	1 007	428	285	98	—	262	1 151	1 015	35
41	3	2	74	**881**	54	—	14	309	90	50	3	—	55	570	423	36
147	27	0	287	**2 725**	160	17	39	972	345	218	12	—	188	1 278	1 215	37
32	11	0	114	**1 157**	70	9	17	454	143	89	12	—	65	596	303	38
115	16	—	173	**1 568**	90	8	22	518	202	129	—	—	123	682	912	39
18	—	1	13	**408**	23	—	3	126	25	17	—	—	20	101	—	40

Län, kommun, församling och områdesbeteckning	Åkerjordens användning i hektar												
	Höstvete	Vårvete	Höstråg	Vårråg	Korn	Havre	Blandsäd	Baljväxter	Potatis	Sockerbetor	Foderrotfrukter	Grönfoder av säd o. baljv.	Vall till hö
1 Roslags-Länna	432	239	46	2	105	458	861	52	111	—	11	71	1 299
2 Länna förs.	229	139	16	—	59	197	476	29	46	—	5	30	700
3 Roslags-Kulla »	80	31	16	—	29	48	99	4	11	—	1	20	153
4 Riala »	123	69	14	2	17	213	286	19	54	—	5	21	446
5 Knivsta	1 372	507	53	—	307	741	1 210	135	92	—	11	142	1 096
6 Lagga förs.	209	154	7	—	72	186	344	27	17	—	1	66	342
7 Alsike »	208	97	9	—	60	96	124	18	38	—	7	33	133
8 Vassunda »	482	106	10	—	66	271	170	28	8	—	0	4	147
9 Knivsta »	197	36	17	—	42	89	307	22	18	—	3	28	235
11 Östuna »	276	114	10	—	67	99	265	40	11	—	0	11	239
11 Skepptuna	1 159	457	65	2	440	1 224	1 816	170	121	—	5	95	2 089
12 Husby-Långhundra förs.	243	111	7	1	36	192	455	40	31	—	1	42	524
13 Gottröra »	179	66	10	—	50	293	149	35	12	—	1	13	294
14 Närtuna »	189	91	21	1	137	371	256	18	23	—	2	9	336
15 Skepptuna »	274	102	6	—	32	132	529	30	35	—	—	21	412
16 Lunda »	111	50	15	—	118	150	187	31	9	—	0	5	291
17 Vidbo »	163	37	6	—	67	86	240	16	11	—	1	5	232
18 Märsta	865	527	70	2	261	743	898	61	58	—	9	86	1 082
19 Odensala förs.	283	153	8	1	95	226	399	29	25	—	3	33	440
20 Husby-Ärlinghundra »	194	154	12	—	47	224	139	13	13	—	2	26	238
21 Skånela »	227	121	32	—	39	241	137	18	10	—	3	24	222
22 Norrsunda »	161	99	18	1	80	52	223	1	10	—	1	3	182
23 Upplands-Väsby	349	189	20	—	85	285	267	14	32	—	2	29	472
24 Eds förs.	148	74	17	—	50	82	87	8	6	—	2	22	158
25 Hammarby »	132	83	2	—	32	85	86	6	17	—	—	6	182
26 Fresta »	69	32	1	—	3	118	94	0	9	—	0	1	132
27 Vallentuna	810	284	74	1	286	872	987	47	79	—	2	58	1 159
28 Vallentuna förs.	379	92	36	—	156	402	299	14	37	—	0	17	417
29 Markims »	152	63	8	1	51	186	157	10	10	—	1	14	190
30 Orkesta »	147	53	15	—	48	88	148	4	9	—	1	9	176
31 Frösunda »	132	76	15	—	31	196	383	19	23	—	0	18	376
32 Össeby	519	411	21	6	175	835	625	49	67	—	4	60	996
33 Kårsta förs.	79	112	4	—	50	229	224	20	19	—	1	10	284
34 Vada »	92	45	1	—	23	130	59	8	10	—	1	6	152
35 Össeby-Garns »	299	166	6	6	91	416	250	17	31	—	2	41	427
36 Angarns »	49	88	10	0	11	60	92	4	7	—	—	3	133
37 Täby köping	159	124	13	—	30	241	165	9	20	—	1	11	260
38 Österåker	403	220	86	—	103	537	318	65	59	—	3	66	675
39 Östra Ryds förs.	154	92	13	—	64	186	75	20	27	—	2	27	201
40 Österåkers »	249	128	73	—	39	351	243	45	32	—	1	39	474
41 Ljusterö	79	54	8	—	20	125	132	15	34	—	4	12	372
42 Djurö	18	10	1	—	3	42	8	2	12	—	0	3	238
43 Möja förs.	0	1	—	—	—	5	—	—	2	—	—	0	48
44 Djurö »	13	6	—	—	3	31	7	2	8	—	0	3	147
45 Nämdö »	5	3	1	—	—	6	1	—	2	—	—	—	43
46 Värmdö	258	97	28	0	113	246	183	18	30	—	6	24	405

Annan vall	Oljeväxter	Andra växtslag	Helträda och obrukad åker	Summa åker-jord, hektar	Antal husdjur den 15 september 1956: Hästar 3 år och däröver	Unghästar och föl	Tjurar jämte oxar o. stutar	Kor	Kvigor	Kalvar	Får och lamm	Getter och killingar	Svin	Höns kläckta 1955 eller tidigare	Höns kläckta 1956	
258	17	4	441	**4 407**	265	16	74	1 535	486	378	172	—	696	2 667	1 550	1
126	7	2	241	**2 302**	128	5	36	770	274	204	156	—	511	1 425	776	2
47	—	2	51	**592**	38	2	16	189	60	47	—	—	16	289	124	3
85	10	—	149	**1 513**	99	9	22	576	152	127	16	—	169	953	650	4
353	24	9	883	**6 935**	218	23	94	1 518	597	407	202	—	921	4 157	4 733	5
110	2	1	202	**1 740**	69	1	20	475	171	118	110	—	167	956	717	6
94	3	5	101	**1 026**	28	6	26	233	94	62	28	—	236	524	446	7
34	10	—	247	**1 583**	19	—	11	188	110	66	—	—	90	830	1 315	8
52	2	2	165	**1 215**	53	13	22	281	97	67	30	—	105	1 233	1 863	9
63	7	1	168	**1 371**	49	3	15	341	125	94	34	—	323	614	392	10
454	23	4	1 236	**9 360**	316	10	111	2 166	784	565	119	—	1 130	5 059	3 047	11
110	8	2	217	**2 020**	90	—	22	625	209	131	51	—	261	1 255	938	12
80	3	0	201	**1 386**	44	—	13	275	103	103	30	—	245	452	278	13
77	—	0	257	**1 788**	58	—	26	334	102	98	17	—	236	1 977	893	14
75	12	2	279	**1 941**	64	3	11	482	179	109	17	—	219	877	628	15
77	—	—	175	**1 219**	29	2	30	225	88	71	4	—	64	311	220	16
35	—	0	107	**1 006**	31	5	9	225	103	53	—	—	105	187	90	17
410	1	12	784	**5 869**	181	13	57	1 274	504	304	72	3	1 681	3 771	3 865	18
149	1	3	255	**2 103**	71	1	27	522	189	129	10	—	320	1 852	1 657	19
94	—	0	216	**1 372**	38	—	14	291	105	69	50	—	65	1 272	1 735	20
147	—	3	175	**1 399**	32	1	10	264	115	67	12	3	37	291	182	21
20	—	6	138	**995**	40	11	6	197	95	39	—	—	1 259	356	291	22
294	9	12	305	**2 364**	59	9	43	501	235	171	10	—	1 643	2 127	1 306	23
117	5	2	113	**891**	17	2	13	194	93	65	10	—	1 357	164	122	24
97	—	4	100	**832**	26	7	26	202	100	89	—	—	234	245	450	25
80	4	6	92	**641**	16	—	4	105	42	17	—	—	52	1 718	734	26
194	17	9	688	**5 567**	210	45	117	1 146	416	329	36	—	2 050	2 815	2 519	27
89	12	9	268	**2 227**	103	38	52	318	122	113	7	—	1 557	1 399	1 256	28
45	5	—	139	**1 032**	26	3	27	212	79	67	16	—	117	408	333	29
26	—	—	106	**830**	22	2	10	185	70	55	—	—	198	240	172	30
34	—	—	175	**1 478**	59	2	28	431	145	94	13	—	178	768	758	31
327	24	—	607	**4 726**	159	7	84	1 157	380	290	65	—	252	2 194	1 456	32
91	—	—	159	**1 282**	46	1	24	301	126	83	9	—	91	634	382	33
13	3	—	82	**625**	27	—	21	155	35	44	3	—	55	480	168	34
177	—	—	281	**2 210**	68	5	33	553	171	140	53	—	83	851	741	35
46	21	—	85	**609**	18	1	6	148	48	23	—	—	23	229	165	36
104	19	2	149	**1 307**	87	58	24	304	108	80	—	—	79	1 214	220	37
259	1	3	335	**3 133**	116	18	60	836	250	219	61	—	691	1 783	1 531	38
117	1	—	132	**1 111**	28	5	21	257	98	73	—	—	341	268	112	39
142	0	3	203	**2 022**	88	13	39	579	152	146	61	—	350	1 515	1 419	40
60	—	11	136	**1 062**	61	3	21	342	95	95	23	—	62	1 002	458	41
24	—	4	96	**461**	27	—	13	85	15	24	3	—	4	386	155	42
5	—	3	13	**77**	5	—	4	18	4	5	—	—	—	63	27	43
16	—	1	74	**311**	17	—	3	46	11	6	—	—	4	289	103	44
3	—	—	9	**73**	5	—	6	21	—	13	3	—	—	34	25	45
278	45	2	417	**2 150**	73	—	43	467	154	110	37	—	142	1 578	1 478	46

Län, kommun, församling och områdesbeteckning	Åkerjordens användning i hektar												
	Höstvete	Vårvete	Höstråg	Vårråg	Korn	Havre	Blandsäd	Baljväxter	Potatis	Sockerbetor	Foderrotfrukter	Grönfoder av säd o. baljv.	Vall till hö
1 Gustavsberg	65	21	32	1	24	79	97	4	10	—	2	15	236
2 Ingarö förs.	42	21	20	1	16	69	46	1	9	—	2	7	156
3 Gustavsbergs »	23	—	12	—	8	10	51	3	1	—	—	8	80
4 Boo	5	5	—	—	8	5	15	0	2	—	—	1	48
5 Stocksunds köping	—	—	—	—	—	—	—	—	—	—	—	—	—
6 Danderyds köping	13	3	—	—	9	29	5	3	1	—	—	—	36
7 Sollentuna köping	95	44	1	—	34	88	130	5	21	—	—	10	238
8 Järfälla	111	64	—	—	55	45	71	27	10	—	8	21	80
9 Färingsö	524	225	32	—	145	269	366	20	289	—	21	54	484
10 Hilleshögs förs.	59	33	1	—	3	77	63	1	33	—	3	1	85
11 Skå »	154	44	4	—	46	92	83	3	63	—	7	21	139
12 Sånga »	185	60	27	—	70	33	135	13	57	—	7	32	162
13 Färentuna »	126	88	—	—	26	67	85	3	136	—	4	0	98
14 Ekerö	789	291	44	1	104	508	334	30	292	—	10	70	693
15 Munsö förs.	276	75	28	—	7	205	54	5	125	—	1	10	130
16 Adelsö »	97	106	—	—	15	72	97	19	100	—	5	5	182
17 Ekerö »	273	72	12	1	53	186	89	—	60	—	4	43	218
18 Lovö »	143	38	4	—	29	45	94	6	7	—	—	12	163
19 Huddinge	109	37	—	—	98	193	139	23	20	—	—	15	265
20 Botkyrka	336	161	31	—	118	172	70	71	17	—	9	47	144
21 Salem	166	152	21	—	58	96	142	5	22	—	3	12	180
22 Grödinge	460	143	21	—	236	424	241	40	74	—	0	27	492
23 Östertälje	290	103	8	—	96	246	96	18	18	—	7	36	259
24 Östertälje förs.	120	26	1	—	31	50	77	8	10	—	—	21	122
25 Tveta »	170	77	7	—	65	196	19	10	8	—	7	15	137
26 Turinge	365	170	39	—	124	306	166	21	17	—	—	29	286
27 Järna	803	369	67	—	292	841	294	114	54	—	6	89	877
28 Vårdinge förs.	310	92	20	—	95	293	172	66	20	—	1	43	398
29 Överjärna »	229	93	11	—	89	281	105	32	21	—	0	21	322
30 Ytterjärna »	264	184	36	—	108	267	17	16	13	—	5	25	157
31 Sorunda	767	161	66	15	266	957	191	79	104	—	6	66	939
32 Ösmo	432	125	50	3	183	504	223	32	59	—	14	83	679
33 Torö förs.	25	5	11	—	27	36	3	—	5	—	1	3	61
34 Ösmo »	407	120	39	3	156	468	220	32	54	—	13	80	618
35 Västerhaninge	451	182	48	—	192	491	211	38	54	—	9	59	639
36 Västerhaninge förs.	392	168	48	—	180	405	183	32	47	—	9	54	543
37 Muskö »	59	14	0	—	12	86	28	6	7	—	0	5	96
38 Österhaninge	298	102	58	—	213	360	170	54	65	—	10	48	402
39 Dalarö	15	40	—	—	22	42	14	0	16	—	1	5	206
40 Utö förs.	—	14	—	—	—	7	6	—	3	—	—	—	46
41 Ornö »	—	17	—	—	2	32	8	0	11	—	1	5	143
42 Dalarö »	15	9	—	—	20	3	—	—	2	—	—	—	17

Annan vall	Oljeväxter	Andra växtslag	Helträda och obrukad åker	Summa åkerjord, hektar	Antal husdjur den 15 september 1956: Hästar 3 år och däröver	Unghästar och föl	Tjurar jämte oxar o. stutar	Kor	Kvigor	Kalvar	Får och lamm	Getter och killingar	Svin	Höns kläckta 1955 eller tidigare	Höns kläckta 1956	
160	—	2	42	**790**	24	—	30	185	88	79	4	—	309	206	209	1
97	—	—	38	**525**	16	—	14	103	28	34	4	—	7	206	184	2
63	—	2	4	**265**	8	—	16	82	60	45	—	—	302	—	25	3
17	—	2	14	**122**	4	—	3	22	13	2	—	—	9	935	—	4
7	—	—	—	**7**	—	—	—	—	—	—	—	—	—	—	—	5
8	—	10	15	**132**	1	—	1	32	12	6	—	—	4	25	—	6
64	13	3	117	**863**	20	2	15	224	98	61	—	—	96	840	640	7
45	—	44	88	**669**	10	—	5	123	39	53	—	—	68	2 566	1 668	8
226	1	87	381	**3 124**	98	5	12	609	223	129	—	—	552	1 589	1 448	9
69	—	9	47	**484**	11	—	4	91	37	21	—	—	16	262	201	10
46	—	9	100	**811**	30	2	2	178	59	26	—	—	163	659	457	11
90	1	40	120	**1 032**	30	3	3	215	94	60	—	—	261	257	357	12
21	—	29	114	**797**	27	—	3	125	33	22	—	—	112	411	433	13
289	21	64	448	**3 988**	126	30	52	812	330	206	387	—	345	2 009	1 135	14
56	8	6	133	**1 119**	25	—	4	140	81	35	—	—	16	742	288	15
30	—	20	84	**832**	33	—	18	126	38	48	387	—	63	508	313	16
110	13	36	136	**1 306**	59	30	28	341	129	74	—	—	73	648	405	17
93	—	2	95	**731**	9	—	2	205	82	49	—	—	193	111	129	18
118	13	—	136	**1 166**	31	1	16	225	103	93	30	—	1 514	334	208	19
150	22	7	161	**1 516**	41	4	62	307	147	157	—	—	328	170	137	20
86	21	19	117	**1 100**	40	—	13	237	130	70	11	—	80	1 870	2 625	21
212	26	—	307	**2 703**	73	2	114	476	214	153	11	—	346	832	404	22
166	11	1	163	**1 518**	38	2	48	359	149	130	18	—	249	325	274	23
60	11	1	53	**591**	19	2	11	153	105	44	—	—	230	80	83	24
106	—	0	110	**927**	19	—	37	206	44	86	18	—	19	245	191	25
101	30	4	326	**1 984**	51	2	13	254	100	78	3	—	281	1 366	1 164	26
486	—	4	400	**4 696**	115	8	92	1 093	474	318	213	2	493	2 425	3 467	27
252	—	3	148	**1 913**	50	4	15	547	243	147	53	—	219	711	626	28
132	—	1	127	**1 464**	48	2	20	322	120	92	136	2	222	1 414	2 499	29
102	—	—	125	**1 319**	17	2	57	224	111	79	24	—	52	300	342	30
341	17	2	491	**4 468**	173	—	81	1 041	326	228	14	—	582	2 518	2 310	31
352	3	3	353	**3 098**	93	17	66	697	380	233	16	—	163	841	859	32
34	—	—	49	**260**	7	—	5	47	33	11	—	—	7	58	48	33
318	3	3	304	**2 838**	86	17	61	650	347	222	16	—	156	783	811	34
334	1	10	305	**3 024**	140	43	61	606	251	240	211	—	1 069	2 575	1 510	35
287	1	10	262	**2 621**	124	41	52	510	216	200	211	—	1 025	2 243	1 334	36
47	—	0	43	**403**	16	2	9	96	35	40	—	—	44	332	176	37
177	35	3	310	**2 305**	82	15	60	458	155	175	—	—	661	1 164	1 919	38
28	—	—	65	**454**	24	—	8	94	9	11	1	—	17	374	40	39
15	—	—	15	**106**	7	—	1	28	3	—	—	—	11	70	10	40
13	—	—	27	**259**	15	—	7	63	6	11	1	—	6	289	30	41
—	—	—	23	**89**	2	—	—	3	—	—	—	—	—	15	—	42

Län, kommun, församling och områdesbeteckning [1]	Åkerjordens användning i hektar												
	Höstvete	Vårvete	Höstråg	Vårråg	Korn	Havre	Blandsäd	Baljväxter	Potatis	Sockerbetor	Foderrotfrukter	Grönfoder av säd o. baljv.	Vall till hö
1 Tyresö	20	15	3	—	18	37	32	3	5	—	0	5	118
2 Saltsjöbadens köping	—	—	—	—	—	—	—	—	—	—	—	—	—
3 *Städer*	818	289	115	10	216	456	438	43	80	—	8	52	1 091
4 Nynäshamn	—	—	—	—	—	—	—	—	—	—	—	—	25
5 Södertälje	84	64	9	—	80	172	26	2	9	—	—	4	91
6 Nacka	18	9	12	—	—	27	13	—	2	—	—	2	60
7 Sundbyberg	—	—	—	—	—	15	—	—	1	—	—	—	32
8 Solna	—	3	—	—	—	2	7	—	1	—	—	—	28
9 Djursholm	8	22	—	—	—	15	—	—	—	—	—	—	15
10 Lidingö	30	14	5	—	1	27	38	1	1	—	—	1	129
11 Vaxholm	3	1	2	—	2	3	17	1	1	—	1	1	20
12 Norrtälje	20	17	1	—	1	22	30	—	4	—	0	1	61
13 Östhammar	—	—	—	—	—	—	—	—	—	—	—	—	—
14 Öregrund	13	28	5	10	4	26	116	3	34	—	1	8	427
15 Öregrunds förs.	—	0	—	—	—	—	1	—	1	—	—	—	6
16 Gräsö »	13	28	5	10	4	26	115	3	33	—	1	8	421
17 Sigtuna	642	131	81	—	128	147	191	36	27	—	6	35	203
18 Sigtuna förs.	405	70	54	—	71	85	138	22	18	—	5	28	151
19 Haga »	237	61	27	—	57	62	53	14	9	—	1	7	52
20 **Uppsala län**	21 470	11 647	1 438	98	7 627	14 959	27 668	2 738	2 043	—	158	2 093	29 432
21 *Landsbygd*	20 560	10 950	1 390	98	7 373	14 351	26 765	2 623	1 989	—	146	2 060	28 740
22 Åsunda	2 212	1 591	94	—	380	2 201	1 362	223	87	—	5	108	1 343
23 Enköpings-Näs förs.	400	145	5	—	47	233	120	14	8	—	0	10	112
24 Teda »	200	85	13	—	22	127	74	18	8	—	0	3	117
25 Svinnegarns »	269	225	9	—	16	280	88	7	7	—	—	16	105
26 Tillinge »	619	452	47	—	96	616	429	70	30	—	3	42	415
27 Breds »	214	177	7	—	89	264	257	21	8	—	1	4	188
28 Sparrsätra »	298	281	7	—	43	325	213	63	15	—	1	27	289
29 Vårfrukyrka »	212	226	6	—	67	356	181	30	11	—	0	6	117
30 Södra Trögd	1 626	632	137	—	272	1 398	1 144	116	94	—	11	91	1 047
31 Boglösa förs.	288	180	21	—	74	275	304	18	22	—	2	16	274
32 Lillkyrka »	124	59	18	—	32	183	120	7	5	—	0	8	106
33 Vallby »	282	80	4	—	28	310	225	17	16	—	3	12	184
34 Kungs-Husby »	303	96	13	—	87	259	142	12	11	—	1	5	165
35 Torsvi »	99	49	—	—	16	44	60	5	3	—	1	8	59
36 Veckholms »	530	168	81	—	35	327	293	57	37	—	4	42	259
37 Norra Trögd	1 819	785	124	—	483	1 886	1 194	164	83	—	5	140	1 243
38 Hacksta förs.	238	70	36	—	5	232	63	8	4	—	1	9	93
39 Löts »	224	105	34	—	38	375	147	48	17	—	0	29	176
40 Villberga »	303	121	26	—	56	549	211	20	17	—	2	15	308
41 Husby-Sjutolfts »	215	159	10	—	117	173	245	41	12	—	1	19	206
42 Litslena »	640	181	18	—	226	401	402	24	27	—	1	55	339
43 Härkeberga »	199	149	—	—	41	156	126	23	6	—	0	13	121

[1] Uppsala län är icke uppdelat på naturliga jordbruksområden.

Annan vall	Oljeväxter	Andra växtslag	Helträda och obrukad åker	Summa åker-jord, hektar	Antal husdjur den 15 september 1956: Hästar 3 år och däröver	Unghästar och föl	Tjurar jämte oxar o. stutar	Kor	Kvigor	Kalvar	Får och lamm	Getter och killingar	Svin	Höns kläckta 1955 eller tidigare	Höns kläckta 1956	
6	12	—	23	**297**	8	—	8	40	21	16	—	—	11	138	150	1
—	—	—	—	—	—	—	—	—	—	—	—	—	—	—	—	2
260	31	21	439	**4 367**	188	15	100	977	295	248	208	—	397	2 713	1 613	3
5	—	—	18	**48**	—	—	—	—	—	—	—	—	—	—	—	4
43	3	3	81	**671**	9	—	36	93	51	30	—	—	4	322	51	5
7	—	—	43	**193**	7	—	17	48	11	30	30	—	10	25	—	6
13	—	0	—	**61**	16	10	—	—	—	—	15	—	4	35	—	7
10	—	—	—	**51**	3	—	2	6	2	—	—	—	1	—	—	8
—	10	—	10	**80**	2	—	1	32	10	5	—	—	—	20	—	9
33	—	—	26	**306**	9	1	4	56	19	14	—	—	81	265	100	10
3	—	—	6	**61**	6	—	2	19	6	4	—	—	48	160	90	11
7	—	1	19	**184**	7	—	15	62	17	13	—	—	22	160	255	12
—	—	—	—	—	—	—	—	—	—	—	—	—	—	—	—	13
17	—	2	12	**706**	77	3	12	397	72	64	163	—	85	848	281	14
3	—	0	1	**12**	—	—	—	6	2	1	—	—	1	10	—	15
14	—	2	11	**694**	77	3	12	391	70	63	163	—	84	838	281	16
122	18	15	224	**2 006**	52	1	11	264	107	88	—	—	142	878	836	17
103	6	10	122	**1 288**	32	1	9	189	96	71	—	—	132	253	446	18
19	12	5	102	**718**	20	—	2	75	11	17	—	—	10	625	390	19
9 176	596	268	15 230	**146 641**	4 901	380	1 860	35 998	12 514	9 087	2 057	6	34 705	97 789	101 203	20
8 892	568	225	14 653	**141 383**	4 777	356	1 799	35 072	12 150	8 854	2 047	6	32 741	95 376	98 589	21
642	75	6	1 341	**11 670**	244	11	81	1 974	772	523	93	4	1 870	3 922	3 767	22
51	10	2	142	**1 299**	19	—	5	147	54	61	—	—	18	185	371	23
15	—	—	84	**766**	19	—	20	146	63	35	—	—	48	238	124	24
49	20	—	130	**1 221**	13	—	13	115	47	28	10	—	120	230	330	25
146	9	—	365	**3 339**	93	3	5	618	214	136	3	—	738	1 286	1 002	26
82	3	0	155	**1 470**	30	3	14	271	112	71	—	—	343	516	685	27
185	3	0	229	**1 979**	47	3	14	467	195	138	—	4	471	805	859	28
114	30	4	236	**1 596**	23	2	10	210	87	54	80	—	132	662	396	29
381	46	21	1 067	**8 083**	207	25	77	1 445	570	449	107	—	1 157	4 770	4 850	30
119	9	3	226	**1 831**	52	5	8	373	137	80	12	—	300	1 430	1 595	31
41	13	—	94	**810**	17	—	5	137	67	43	66	—	52	425	300	32
59	4	—	225	**1 449**	33	3	8	289	106	64	—	—	188	855	935	33
33	5	1	189	**1 322**	40	8	3	216	73	43	17	—	97	652	712	34
23	—	5	56	**428**	11	—	4	73	37	34	—	—	16	208	151	35
106	15	12	277	**2 243**	54	9	49	357	150	185	12	—	504	1 200	1 157	36
413	15	8	1 232	**9 594**	188	24	51	1 756	621	423	64	—	1 187	6 638	7 699	37
37	1	4	135	**936**	13	—	4	150	43	62	—	—	47	443	645	38
50	3	—	173	**1 419**	21	1	3	233	81	38	1	—	100	925	1 029	39
90	8	—	234	**1 960**	46	15	10	390	130	81	—	—	268	1 551	1 782	40
88	—	4	190	**1 480**	27	5	11	281	113	63	55	—	107	779	558	41
85	3	—	334	**2 736**	65	3	19	514	191	135	8	—	420	2 624	3 215	42
63	—	—	166	**1 063**	16	—	4	188	63	44	—	—	245	316	470	43

Län, kommun, församling och områdesbeteckning	Åkerjordens användning i hektar												
	Höstvete	Vårvete	Höstråg	Vårråg	Korn	Havre	Blandsäd	Baljväxter	Potatis	Sockerbetor	Foderrotfrukter	Grönfoder av säd o. baljv.	Vall till hö
1 Upplands-Bro	1 553	950	58	—	529	648	622	132	87	—	8	176	1 058
2 Bro och Låssa förs.	406	340	41	—	148	219	165	34	23	—	0	88	324
3 Stockholms-Näs »	280	95	—	—	136	165	31	9	5	—	—	10	106
4 Västra Ryds »	185	180	5	—	37	76	146	40	27	—	2	11	235
5 Håbo-Tibble »	221	160	4	—	111	96	126	24	14	—	3	25	174
6 Håtuna »	461	175	8	—	97	92	154	25	18	—	3	42	219
7 Håbo	1 052	485	121	15	233	789	571	86	65	—	7	73	652
8 Kalmar förs.	168	123	5	—	9	270	109	6	13	—	—	27	126
9 Yttergrans »	107	22	10	—	11	48	34	36	14	—	1	6	43
10 Övergrans »	370	262	48	15	163	180	325	26	22	—	4	34	257
11 Häggeby »	236	51	37	—	22	137	65	4	7	—	1	2	96
12 Skoklosters »	171	27	21	—	28	154	38	14	9	—	1	4	130
13 Lagunda	2 634	1 244	136	—	599	1 692	1 689	234	82	—	9	144	1 398
14 Holms förs.	208	65	17	—	—	122	21	4	1	—	—	1	6
15 Fittja »	164	93	11	—	45	101	82	28	4	—	1	4	52
16 Kulla »	239	61	22	—	17	80	148	12	6	—	0	32	77
17 Hjälsta »	328	169	10	—	39	157	236	43	12	—	3	22	148
18 Giresta »	309	161	15	—	125	179	136	26	7	—	0	9	104
19 Fröslunda »	173	57	7	—	33	200	127	2	5	—	0	5	109
20 Biskopskulla »	274	154	6	—	69	255	201	24	12	—	2	38	198
21 Långtora »	292	247	18	—	124	189	156	30	9	—	2	2	138
22 Nysätra »	325	159	28	—	28	270	368	35	18	—	—	19	342
23 Gryta »	322	78	2	—	119	139	214	30	8	—	1	12	224
24 Södra Hagunda	1 247	527	34	—	348	338	1 148	158	52	—	14	58	893
25 Hagby förs.	163	83	2	—	80	69	242	18	10	—	1	9	175
26 Ramsta »	247	97	4	—	52	80	144	31	9	—	0	7	119
27 Balingsta »	256	95	13	—	70	40	232	58	9	—	3	11	168
28 Västeråkers »	161	60	4	—	31	29	118	12	5	—	4	8	93
29 Dalby »	265	99	—	—	71	88	209	23	11	—	5	9	159
30 Uppsala-Näs »	155	93	11	—	44	32	203	16	8	—	1	14	179
31 Norra Hagunda	692	457	43	—	282	590	1 198	83	64	—	4	87	1 381
32 Läby förs.	99	51	3	—	31	43	92	6	4	—	—	6	87
33 Vänge »	247	182	11	—	95	109	349	44	14	—	0	12	297
34 Ålands »	90	59	3	—	37	82	177	4	9	—	—	14	170
35 Skogs-Tibble »	179	102	10	—	60	174	296	28	11	—	2	26	379
36 Järlåsa »	77	63	16	—	59	182	284	1	26	—	2	29	448
37 Bälinge	1 577	814	93	—	633	673	2 896	249	116	—	9	110	2 520
38 Jumkils förs.	134	87	1	—	54	74	318	8	15	—	1	12	307
39 Börje »	327	144	22	—	132	123	399	55	13	—	0	8	325
40 Åkerby »	166	51	7	—	14	48	216	31	9	—	—	6	176
41 Bälinge »	688	377	45	—	282	269	1 227	111	48	—	4	39	1 081
42 Skuttunge »	262	155	18	—	151	159	736	44	31	—	4	45	631
43 Vaksala	1 190	783	37	—	463	501	1 021	241	49	—	11	102	929
44 Vaksala förs. (del av)[1]	347	263	2	—	155	119	332	90	16	—	2	12	264
45 Danmarks förs.	524	343	34	—	175	245	403	98	18	—	5	49	348
46 Funbo »	319	177	1	—	133	137	286	53	15	—	4	41	317
47 Rasbo	803	345	86	1	237	297	1 021	167	47	—	5	87	961
48 Rasbo förs.	635	290	85	1	179	244	683	129	28	—	4	63	675
49 Rasbokils »	168	55	1	—	58	53	338	38	19	—	1	24	286

[1] Vaksala förs. omfattar del av Vaksala kommun samt del av Uppsala stad.

Annan vall	Oljeväxter	Andra växtslag	Helträda och obrukad åker	Summa åker-jord, hektar	Antal husdjur den 15 september 1956: Hästar 3 år och däröver	Unghästar och föl	Tjurar jämte oxar o. stutar	Kor	Kvigor	Kalvar	Får och lamm	Getter och killingar	Svin	Höns kläckta 1955 eller tidigare	Höns kläckta 1956	
802	12	77	661	**7 373**	148	14	155	1 497	749	552	196	—	2 188	4 945	2 239	1
239	—	54	244	**2 325**	41	2	38	542	330	209	—	—	46	878	456	2
44	—	3	72	**956**	14	—	4	127	77	55	—	—	874	1 927	719	3
156	10	13	95	**1 218**	27	—	45	206	104	111	17	—	1 008	233	204	4
161	2	6	86	**1 213**	27	—	6	204	68	53	—	—	36	419	218	5
202	—	1	164	**1 661**	39	12	62	418	170	124	179	—	224	1 488	642	6
293	12	17	688	**5 159**	112	10	63	799	316	206	107	—	408	3 480	5 066	7
59	3	4	110	**1 032**	31	9	5	209	90	46	1	—	51	518	470	8
20	9	—	54	**415**	9	—	10	42	11	6	—	—	69	850	657	9
128	0	6	279	**2 119**	41	—	28	346	129	89	—	—	176	1 392	3 465	10
24	—	3	155	**840**	14	—	17	70	25	22	73	—	85	452	290	11
62	—	4	90	**753**	17	1	3	132	61	43	33	—	27	268	184	12
502	31	21	1 549	**11 964**	211	16	84	1 904	676	434	9	—	3 653	7 423	9 996	13
1	—	—	67	**513**	4	—	—	25	3	1	—	—	8	1 818	3 880	14
18	4	0	59	**666**	11	—	—	86	20	20	—	—	86	418	421	15
31	1	—	135	**861**	10	—	2	123	38	34	—	—	48	418	435	16
38	—	1	164	**1 370**	25	—	11	228	74	38	—	—	240	845	1 080	17
34	—	2	247	**1 354**	13	—	2	168	57	25	—	—	832	555	424	18
30	—	2	127	**877**	16	1	2	124	55	23	—	—	229	370	336	19
72	1	9	204	**1 519**	28	5	20	248	101	52	9	—	388	780	1 300	20
55	22	1	182	**1 467**	14	1	15	177	57	71	—	—	652	674	569	21
147	—	4	225	**1 968**	58	4	28	470	171	112	—	—	478	968	1 001	22
76	3	2	139	**1 369**	32	5	4	255	100	58	—	—	692	577	550	23
382	42	7	717	**5 965**	164	13	53	1 212	474	306	40	—	1 225	3 525	3 898	24
45	4	2	119	**1 022**	30	1	6	227	84	70	—	—	237	370	186	25
80	8	—	121	**999**	15	2	12	146	65	38	—	—	180	605	501	26
50	13	2	144	**1 164**	33	1	10	267	90	58	4	—	302	672	1 052	27
26	17	—	72	**640**	22	2	9	112	40	22	—	—	71	378	371	28
97	—	3	148	**1 187**	33	5	8	228	102	59	6	—	266	1 078	1 473	29
84	—	0	113	**953**	31	2	8	232	93	59	30	—	169	422	315	30
468	28	3	632	**6 012**	245	14	65	1 666	565	391	148	1	854	2 835	2 572	31
37	—	—	64	**523**	10	—	2	97	26	21	2	—	98	125	129	32
150	4	0	233	**1 747**	53	3	9	414	140	113	10	—	217	740	867	33
61	20	—	94	**820**	33	1	6	239	80	54	6	—	78	468	421	34
130	4	3	150	**1 554**	61	3	24	438	170	109	29	1	307	710	606	35
90	—	—	91	**1 368**	88	7	24	478	149	94	101	—	154	792	549	36
721	77	11	1 149	**11 648**	374	32	101	3 260	1 078	796	135	—	2 503	6 441	5 908	37
44	12	0	135	**1 202**	59	5	9	387	93	87	2	—	199	603	338	38
93	4	1	220	**1 866**	55	4	9	483	190	113	34	—	360	1 552	2 000	39
23	11	—	58	**816**	27	2	6	243	72	57	18	—	228	382	570	40
347	47	0	530	**5 104**	130	16	53	1 330	442	355	25	—	1 039	2 244	1 816	41
214	3	1	206	**2 660**	103	5	24	817	281	184	56	—	677	1 660	1 184	42
387	23	17	611	**6 365**	168	12	54	1 360	494	406	73	1	1 332	6 421	8 440	43
91	—	3	157	**1 853**	56	2	13	328	106	108	4	1	300	4 717	7 189	44
138	10	8	278	**2 676**	61	1	30	580	223	173	52	—	386	1 129	877	45
158	13	6	176	**1 836**	51	9	11	452	165	125	17	—	646	575	374	46
218	17	6	494	**4 792**	152	20	87	1 187	408	324	86	—	1 331	1 635	1 741	47
118	11	0	383	**3 528**	106	19	62	800	269	216	72	—	1 007	1 148	1 107	48
100	6	6	111	**1 264**	46	1	25	387	139	108	14	—	324	487	634	49

Län, kommun, församling och områdesbeteckning [1]	Åkerjordens användning i hektar												
	Höstvete	Vårvete	Höstråg	Vårråg	Korn	Havre	Blandsäd	Baljväxter	Potatis	Sockerbetor	Foderrotfrukter	Grönfoder av säd o. baljv.	Vall till hö
1 Oland	958	296	96	10	412	589	3 405	221	214	—	25	264	3 061
2 Stavby förs.	246	74	26	—	89	134	334	49	22	—	5	32	435
3 Tuna »	205	68	16	—	89	84	772	32	39	—	11	55	559
4 Alunda »	344	120	43	1	183	200	1 689	94	102	—	5	98	1 395
5 Ekeby »	112	27	7	9	16	117	466	34	36	—	4	49	515
6 Skäfthammars »	51	7	4	—	35	54	144	12	15	—	—	30	157
7 Dannemora	85	141	10	9	59	141	994	27	65	—	1	70	1 238
8 Morkarla förs.	24	46	2	—	9	50	325	8	25	—	1	32	408
9 Films »	15	70	7	9	39	69	371	8	23	—	—	19	500
10 Dannemora »	46	25	1	—	11	22	298	11	17	—	0	19	330
11 Vattholma	883	362	40	1	271	453	1 291	187	65	—	3	70	1 110
12 Tensta förs.	338	197	3	1	148	125	657	89	34	—	2	36	544
13 Lena »	281	45	24	—	74	225	253	39	16	—	0	17	276
14 Ärentuna »	264	120	13	—	49	103	381	59	15	—	1	17	290
15 Björklinge	643	400	13	3	336	229	1 124	88	82	—	6	81	969
16 Björklinge förs.	364	221	4	2	168	125	654	49	49	—	3	47	530
17 Viksta »	279	179	9	1	168	104	470	39	33	—	3	34	439
18 Vendel	588	358	24	1	309	424	1 576	127	133	—	10	129	1 695
19 Vendels förs.	552	288	22	1	193	293	1 147	106	88	—	7	98	1 143
20 Tegelsmora »	36	70	2	—	116	131	429	21	45	—	3	31	552
21 Tierp[2]	686	292	90	3	798	696	2 098	80	151	—	1	122	2 437
22 Tierps köping	80	70	18	—	150	135	320	13	31	—	0	28	635
23 Tierps förs. (del av)[2]	5	8	2	—	15	19	32	1	2	—	—	1	22
24 Tolfta »	75	62	16	—	135	116	288	12	29	—	0	27	613
25 Söderfors	60	16	9	—	67	59	52	1	4	—	1	2	171
26 Älvkarleby	10	40	46	13	61	88	231	3	48	—	—	10	490
27 Västland	71	106	37	3	184	249	630	5	123	—	1	25	1 018
28 Österlövsta	89	194	37	6	243	235	712	13	132	—	6	69	1 171
29 Hållnäs	2	62	7	33	24	40	466	5	115	—	4	14	1 320
30 *Städer*	910	697	48	—	254	608	903	115	54	—	12	33	692
31 Uppsala	780	524	35	—	237	312	676	93	33	—	11	29	496
32 Uppsala förs.	723	460	35	—	217	300	627	78	29	—	11	26	457
33 Vaksala » (del av)[3]	57	64	—	—	20	12	49	15	4	—	0	3	39
34 Enköping	130	173	13	—	17	296	227	22	21	—	1	4	196
35 **Södermanlands län**	26 301	7 386	3 046	25	7 070	38 431	9 606	3 111	2 343	—	295	3 322	35 163
36 *Landsbygd*	24 580	6 627	2 835	25	6 643	35 920	8 974	2 871	2 181	—	269	3 092	33 080
37 Tunaberg	284	73	47	—	89	391	54	29	25	—	7	35	398
38 Jönåker	1 315	207	162	—	379	1 919	270	163	84	—	5	167	1 459
39 Bergshammars förs.	173	45	17	—	67	337	31	36	15	—	1	44	196
40 Tuna »	247	23	28	—	56	442	44	38	16	—	1	35	315
41 Lunda »	509	71	35	—	77	563	140	38	24	—	1	36	475
42 Kila »	386	68	82	—	179	577	55	51	29	—	2	52	473

[1] Södermanlands län är icke uppdelat på naturliga jordbruksområden. — [2] Tierps förs. omfattar Tierps kom-

Annan vall	Oljeväxter	Andra växtslag	Helträda och obrukad åker	Summa åkerjord, hektar	Antal husdjur den 15 september 1956: Hästar 3 år och däröver	Unghästar och föl	Tjurar jämte oxar o. stutar	Kor	Kvigor	Kalvar	Får och lamm	Getter och killingar	Svin	Höns kläckta 1955 eller tidigare	Höns kläckta 1956	
619	3	4	955	**11 132**	539	29	233	4 025	1 222	770	137	—	4 886	14 512	14 937	1
186	—	—	162	**1 794**	66	4	96	540	186	99	34	—	386	581	698	2
64	2	4	228	**2 228**	126	8	30	769	224	152	5	—	1 256	3 708	4 061	3
212	1	0	357	**4 844**	214	14	61	1 845	511	344	58	—	2 261	7 063	6 485	4
94	—	0	154	**1 640**	95	3	19	672	228	105	34	—	865	2 834	3 533	5
63	—	0	54	**626**	38	—	27	199	73	70	6	—	118	326	160	6
268	6	1	143	**3 258**	177	4	73	1 494	496	333	100	—	706	3 250	3 358	7
95	—	1	23	**1 049**	57	—	17	532	156	98	62	—	269	1 354	1 470	8
87	6	0	55	**1 278**	63	3	29	497	178	123	22	—	194	1 242	1 136	9
86	—	0	65	**931**	57	1	27	465	162	112	16	—	243	654	752	10
308	48	7	650	**5 749**	195	9	44	1 183	377	351	124	—	1 020	7 465	8 550	11
165	29	1	304	**2 673**	99	5	28	549	182	186	123	—	634	2 467	5 031	12
81	13	6	180	**1 530**	42	3	8	284	91	84	—	—	150	3 293	2 575	13
62	6	—	166	**1 546**	54	1	8	350	104	81	1	—	236	1 705	944	14
280	43	4	508	**4 809**	186	12	81	1 246	392	343	108	—	783	3 850	3 027	15
155	28	2	301	**2 702**	107	5	60	719	243	203	63	—	445	2 285	1 960	16
125	15	2	207	**2 107**	79	7	21	527	149	140	45	—	338	1 565	1 067	17
675	34	2	638	**6 723**	305	33	141	2 138	732	533	46	—	2 403	4 143	5 450	18
513	30	0	515	**4 996**	198	24	86	1 456	520	388	43	—	1 639	2 047	2 133	19
162	4	2	123	**1 727**	107	9	55	682	212	145	3	—	764	2 096	3 317	20
681	31	3	949	**9 118**	422	53	155	2 489	943	711	80	—	2 612	2 590	2 148	21
175	8	1	106	**1 770**	106	11	46	490	128	168	4	—	209	557	435	22
9	—	—	18	**134**	7	1	3	28	15	6	—	—	16	56	20	23
166	8	1	88	**1 636**	99	10	43	462	113	162	4	—	193	501	415	24
68	—	—	63	**573**	21	—	26	116	67	72	—	—	42	23	—	25
121	—	—	82	**1 243**	89	5	11	361	84	86	—	—	110	339	144	26
207	13	1	181	**2 854**	155	1	43	930	309	243	36	—	649	1 292	1 288	27
252	4	8	213	**3 384**	196	7	40	1 207	368	257	100	—	1 342	3 708	2 101	28
29	0	0	24	**2 145**	173	1	35	1 333	309	177	254	—	271	1 612	975	29
284	28	43	577	**5 258**	124	24	61	926	364	233	10	—	1 964	2 413	2 614	30
225	11	26	453	**3 941**	89	22	40	648	271	189	10	—	1 571	1 841	2 048	31
217	11	26	419	**3 636**	82	21	40	593	254	176	10	—	1 529	1 616	1 882	32
8	—	—	34	**305**	7	1	—	55	17	13	—	—	42	225	166	33
59	17	17	124	**1 317**	35	2	21	278	93	44	—	—	393	572	566	34
14 222	1 054	259	16 184	**167 818**	6 684	458	2 602	48 512	18 245	14 299	2 219	5	32 811	103 697	99 932	35
13 278	947	231	15 075	**156 628**	6 269	443	2 401	45 717	17 141	13 342	2 104	5	30 233	96 414	93 574	36
92	3	1	132	**1 660**	80	3	23	603	185	142	9	—	592	1 200	1 117	37
669	63	61	674	**7 597**	306	15	132	2 206	779	625	44	1	1 625	4 518	6 244	38
104	10	59	95	**1 230**	53	1	13	401	124	70	8	—	397	720	560	39
138	28	1	96	**1 508**	59	6	27	459	177	151	3	—	315	808	649	40
179	8	1	286	**2 443**	93	7	27	673	247	195	15	1	635	1 750	3 618	41
248	17	—	197	**2 416**	101	1	65	673	231	209	18	—	278	1 240	1 417	42

mun samt del av Tierps köping. — [3] Se not 1 på sid. 134.

Län, kommun, församling och områdesbeteckning	Åkerjordens användning i hektar												
	Höstvete	Vårvete	Höstråg	Vårråg	Korn	Havre	Blandsäd	Baljväxter	Potatis	Sockerbetor	Foderrotfrukter	Grönfoder av säd o. baljv.	Vall till hö
1 Björkvik	919	69	141	1	391	997	254	82	57	—	19	93	949
2 Stigtomta	828	199	187	—	364	1 349	193	125	52	—	17	123	1 082
3 Stigtomta förs.	419	114	108	—	204	722	127	76	34	—	13	71	572
4 Halla »	143	30	33	—	54	111	20	2	2	—	1	14	85
5 Nykyrka »	140	18	12	—	14	242	10	29	6	—	1	11	205
6 Bärbo »	126	37	34	—	92	274	36	18	10	—	2	27	220
7 Rönö	1 215	168	116	—	299	1 922	346	176	83	—	8	188	1 858
8 Råby-Rönö förs.	236	19	31	—	85	440	25	31	21	—	3	43	328
9 Lids »	158	23	33	—	30	196	63	11	9	—	2	50	247
10 Ripsa »	96	27	8	—	29	178	45	8	8	—	0	1	247
11 Ludgo »	260	31	16	—	64	384	99	52	22	—	2	40	345
12 Spelviks »	91	23	7	—	18	110	63	16	6	—	0	15	149
13 Runtuna »	374	45	21	—	73	614	51	58	17	—	1	39	542
14 Svärta	457	45	26	—	167	680	68	80	28	—	3	92	573
15 Helgona förs.	166	18	16	—	69	257	17	51	11	—	1	36	226
16 Svärta »	291	27	10	—	98	423	51	29	17	—	2	56	347
17 Tystberga	1 201	155	96	4	166	1 512	404	113	70	—	8	158	1 394
18 Tystberga förs.	355	39	35	—	44	483	175	30	22	—	1	37	417
19 Bogsta »	184	19	8	2	55	123	64	9	9	—	4	40	142
20 Sättersta »	120	13	6	—	18	208	18	19	8	—	1	24	165
21 Lästringe »	146	45	9	—	35	133	50	20	6	—	—	18	119
22 Bälinge »	303	24	19	—	11	382	52	21	19	—	—	25	364
23 Torsåkers »	93	15	19	2	3	183	45	14	6	—	2	14	187
24 Vagnhärad	852	227	44	3	255	821	359	100	50	—	12	66	851
25 Västerljungs förs.	269	69	24	—	108	388	115	36	21	—	3	26	384
26 Trosa-Vagnhärads »	583	158	20	3	147	433	244	64	29	—	9	40	467
27 Hölö	841	153	80	—	207	780	340	79	48	—	15	83	822
28 Hölö förs.	538	74	32	—	133	510	214	35	26	—	12	47	512
29 Mörkö »	303	79	48	—	74	270	126	44	22	—	3	36	310
30 Gnesta köping	394	91	22	2	58	520	254	70	35	—	6	64	631
31 Frustuna förs.	295	61	12	—	42	418	161	55	28	—	6	52	508
32 Kattnäs »	99	30	10	2	16	102	93	15	7	—	—	12	123
33 Daga	1 163	225	65	1	314	1 506	550	157	91	—	17	153	1 985
34 Gåsinge-Dillnäs förs.	457	73	26	1	150	601	153	68	34	—	10	58	694
35 Björnlunda »	388	93	28	—	74	532	242	49	33	—	4	53	731
36 Gryts »	318	59	11	—	90	373	155	40	24	—	3	42	560
37 Åker	602	340	40	—	158	729	244	70	52	—	5	96	817
38 Länna förs.	196	117	24	—	64	307	183	20	27	—	3	45	410
39 Åkers »	406	223	16	—	94	422	61	50	25	—	2	51	407
40 Enhörna	341	105	21	—	65	211	268	4	73	—	1	9	256
41 Stallarholmen	1 470	353	79	—	413	874	496	80	75	—	5	78	887
42 Toresunds förs.	515	117	43	—	128	400	172	15	23	—	1	17	373
43 Ytterselö »	347	87	2	—	82	212	171	14	30	—	3	34	240
44 Överselö »	608	149	34	—	203	262	153	51	22	—	1	27	274
45 Tosterö	381	219	11	—	114	346	182	18	20	—	8	48	278

Annan vall	Oljeväxter	Andra växtslag	Helträda och obrukad åker	Summa åkerjord, hektar	Antal husdjur den 15 september 1956: Hästar 3 år och däröver	Unghästar och föl	Tjurar jämte oxar o. stutar	Kor	Kvigor	Kalvar	Får och lamm	Getter och killingar	Svin	Höns kläckta 1955 eller tidigare	Höns kläckta 1956	
416	42	0	494	**4 924**	208	12	70	1 579	636	433	72	—	1 190	1 660	1 417	1
594	50	5	481	**5 649**	181	13	48	1 668	782	532	5	—	642	1 958	1 853	2
323	13	1	263	**3 060**	105	5	37	953	406	276	—	—	372	1 046	1 068	3
79	6	—	58	**638**	9	—	3	144	91	57	—	—	176	441	300	4
71	13	2	58	**832**	24	1	2	251	127	77	5	—	43	242	272	5
121	18	2	102	**1 119**	43	7	6	320	158	122	—	—	51	229	213	6
928	14	14	601	**7 936**	312	21	74	2 398	927	842	81	—	1 061	3 239	2 723	7
112	10	4	104	**1 492**	55	5	13	461	206	151	—	—	312	654	607	8
105	—	1	84	**1 012**	44	4	6	285	120	121	—	—	118	390	300	9
82	—	5	80	**814**	28	1	6	248	91	79	75	—	105	285	185	10
228	4	4	107	**1 658**	77	2	18	546	183	189	—	—	292	988	1 080	11
72	—	—	44	**614**	23	2	5	208	72	70	—	—	95	222	91	12
329	—	—	182	**2 346**	85	7	26	650	255	232	6	—	139	700	460	13
226	37	—	328	**2 810**	103	8	40	796	392	240	12	—	328	746	728	14
102	6	—	102	**1 078**	34	1	20	296	135	105	—	—	152	240	272	15
124	31	—	226	**1 732**	69	7	20	500	257	135	12	—	176	506	456	16
699	32	3	726	**6 741**	258	23	116	2 015	814	694	53	—	1 321	3 583	6 044	17
235	13	1	194	**2 081**	89	11	28	626	240	180	28	—	470	1 380	4 457	18
97	—	1	102	**859**	26	5	42	208	110	122	—	—	334	425	478	19
77	3	—	69	**749**	35	2	17	247	77	65	9	—	209	440	331	20
51	—	1	59	**692**	24	1	2	213	91	69	—	—	71	239	191	21
148	15	—	207	**1 590**	60	2	16	448	194	184	16	—	127	697	380	22
91	1	—	95	**770**	24	2	11	273	102	74	—	—	110	402	207	23
417	38	7	522	**4 624**	143	7	133	1 209	438	430	472	—	546	2 246	1 999	24
105	15	0	142	**1 705**	64	5	41	562	174	174	4	—	261	974	680	25
312	23	7	380	**2 919**	79	2	92	647	264	256	468	—	285	1 272	1 319	26
394	23	6	481	**4 352**	130	14	118	1 066	441	408	25	—	383	1 987	1 513	27
277	21	6	296	**2 733**	86	11	61	644	282	261	19	—	310	986	772	28
117	2	—	185	**1 619**	44	3	57	422	159	147	6	—	73	1 001	741	29
254	6	3	216	**2 626**	125	13	24	925	323	234	45	—	613	1 404	1 378	30
221	6	2	157	**2 024**	106	10	18	748	243	189	45	—	468	1 124	866	31
33	—	1	59	**602**	19	3	6	177	80	45	—	—	145	280	512	32
696	26	3	646	**7 598**	323	30	140	2 376	856	725	188	—	1 866	4 395	4 110	33
256	12	1	241	**2 835**	117	11	53	874	258	237	21	—	786	1 656	1 705	34
251	12	0	225	**2 715**	127	14	23	884	294	262	28	—	743	1 880	1 771	35
189	2	2	180	**2 048**	79	5	64	618	304	226	139	—	337	859	634	36
391	—	5	393	**3 942**	160	3	33	977	344	291	35	—	323	2 161	1 744	37
132	—	—	127	**1 655**	91	1	8	533	148	143	—	—	219	1 089	958	38
259	—	5	266	**2 287**	69	2	25	444	196	148	35	—	104	1 072	786	39
120	58	1	278	**1 811**	48	2	16	240	136	65	23	—	155	1 320	1 268	40
410	23	3	798	**6 044**	136	36	85	1 084	423	410	359	—	1 598	5 235	4 118	41
156	—	0	269	**2 229**	48	3	22	392	182	158	9	—	650	2 172	1 733	42
74	13	3	197	**1 509**	55	23	23	334	98	84	205	—	462	1 535	1 912	43
180	10	—	332	**2 306**	33	10	40	358	143	168	145	—	486	1 528	473	44
82	18	16	177	**1 918**	51	6	53	370	132	93	—	1	504	910	614	45

Län, kommun, församling och områdesbeteckning	Åkerjordens användning i hektar												
	Höstvete	Vårvete	Höstråg	Vårråg	Korn	Havre	Blandsäd	Baljväxter	Potatis	Sockerbetor	Foderrotfrukter	Grönfoder av säd o. baljv.	Vall till hö
1 Vårfruberga	1 140	467	22	—	137	985	651	63	76	—	5	90	1 032
2 Vansö förs.	197	87	3	—	11	165	169	9	16	—	1	12	230
3 Fogdö »	429	203	3	—	50	432	207	28	27	—	3	39	331
4 Helgarö »	244	80	12	—	30	137	83	1	9	—	0	10	132
5 Härads »	270	97	4	—	46	251	192	25	24	—	1	29	339
6 Kafjärden	1 584	984	163	1	390	2 726	710	139	178	—	12	112	1 681
7 Barva förs.	112	130	9	—	60	386	169	13	20	—	0	26	409
8 Jäders »	690	422	45	—	121	865	234	67	48	—	9	11	344
9 Kjula »	290	180	50	1	78	747	157	21	78	—	2	42	510
10 Hammarby »	127	77	11	—	32	190	18	23	4	—	—	9	63
11 Sundby »	147	90	32	—	58	277	45	1	9	—	—	8	107
12 Vallby »	218	85	16	—	41	261	87	14	19	—	1	16	248
13 Hällby	561	204	54	—	161	691	187	57	42	—	0	24	631
14 Torshälla landsförs.	141	68	12	—	19	249	17	11	14	—	—	9	149
15 Tumbo förs.	304	94	24	—	92	321	118	26	18	—	0	13	345
16 Råby-Rekarne »	116	42	18	—	50	121	52	20	10	—	—	2	137
17 Västra Rekarne	797	435	100	—	243	2 392	345	109	181	—	4	77	2 053
18 Gillberga förs.	197	75	15	—	59	430	128	40	24	—	1	12	414
19 Lista »	153	99	22	—	45	598	34	15	28	—	1	10	419
20 Öja »	247	133	23	—	104	601	114	34	44	—	1	29	588
21 Västermo »	200	128	40	—	35	763	69	20	85	—	1	26	632
22 Husby-Rekarne	554	375	91	4	142	1 055	203	53	55	—	2	76	883
23 Näshulta förs.	251	133	28	4	30	524	74	17	34	—	1	34	457
24 Husby-Rekarne »	303	242	63	—	112	531	129	36	21	—	1	42	426
25 Ärla	629	370	59	—	348	1 509	385	109	118	—	6	107	1 154
26 Stenkvista förs.	206	112	16	—	168	681	104	35	44	—	3	57	506
27 Ärla »	423	258	43	—	180	828	281	74	74	—	3	50	648
28 Mellösa	241	56	25	—	29	532	157	58	32	—	2	54	641
29 Malmköpings köping	509	108	77	—	58	1 192	318	72	83	—	5	94	1 130
30 Lilla Malma förs.	230	69	34	—	20	504	142	31	33	—	2	45	479
31 Dunkers »	279	39	43	—	38	688	176	41	50	—	3	49	651
32 Sparreholm	771	122	50	1	101	1 026	318	126	55	—	10	118	1 058
33 Hyltinge förs.	193	24	26	—	19	355	79	34	18	—	2	36	384
34 Helgesta »	261	41	10	—	24	277	145	46	17	—	5	51	324
35 Årdala »	317	57	14	1	58	394	94	46	20	—	3	31	350
36 Bettna	1 593	187	153	—	248	1 982	348	241	85	—	6	226	1 745
37 Husby-Oppunda förs.	411	35	52	—	19	599	12	66	16	—	—	48	357
38 Vrena »	112	20	15	—	13	168	11	19	6	—	0	9	133
39 Bettna »	552	64	32	—	125	561	172	76	34	—	2	74	586
40 Blacksta »	148	21	22	—	24	168	28	15	7	—	1	30	149
41 Forssa »	105	26	15	—	21	234	55	18	10	—	1	20	253
42 Vadsbro »	265	21	17	—	46	252	70	47	12	—	2	45	267
43 Sköldinge	843	105	78	—	169	1 082	237	140	60	—	12	113	1 147
44 Lerbo förs.	374	39	24	—	81	543	81	67	26	—	6	53	513
45 Sköldinge »	469	66	54	—	88	539	156	73	34	—	6	60	634
46 Floda	708	58	133	2	151	1 386	163	88	69	—	7	114	1 218
47 Stora Malm	704	115	177	—	310	1 278	199	86	86	—	19	98	1 351
48 Stora Malms förs. (del av)[1]	414	63	108	—	226	739	111	57	53	—	14	58	801
49 Östra Vingåkers förs.	290	52	69	—	84	539	88	29	33	—	5	40	550

[1] Stora Malms förs. omfattar Katrineholms stad samt del av Stora Malms kommun.

Annan vall	Oljeväxter	Andra växtslag	Helträdda och obrukad åker	Summa åker-jord, hektar	Antal husdjur den 15 september 1956: Hästar 3 år och däröver	Unghästar och föl	Tjurar jämte oxar o. stutar	Kor	Kvigor	Kalvar	Får och lamm	Getter och killingar	Svin	Höns kläckta 1955 eller tidigare	Höns kläckta 1956	
223	21	0	618	**5 530**	197	7	99	1 442	433	351	39	3	1 110	5 495	6 158	1
27	2	—	130	**1 059**	43	—	4	323	92	80	8	—	176	459	705	2
88	19	0	280	**2 139**	66	1	8	543	182	126	26	—	261	2 555	2 978	3
35	—	—	63	**836**	20	—	76	167	43	38	—	—	81	838	1 111	4
73	—	0	145	**1 496**	68	6	11	409	116	107	5	3	592	1 643	1 364	5
609	13	7	1 004	**10 313**	309	18	210	2 060	780	599	60	—	1 910	7 078	6 772	6
176	3	0	154	**1 667**	69	3	172	478	157	189	52	—	286	925	597	7
127	1	3	318	**3 305**	58	4	4	446	207	127	—	—	435	2 551	2 879	8
139	5	0	213	**2 513**	112	7	33	649	216	159	2	—	777	1 736	1 491	9
57	1	—	90	**702**	10	3	—	55	27	16	—	—	205	354	590	10
37	—	4	81	**896**	15	1	1	120	63	44	—	—	84	703	538	11
73	3	—	148	**1 230**	45	—	—	312	110	64	6	—	123	809	677	12
234	30	6	313	**3 195**	106	5	33	716	255	211	—	—	406	1 935	985	13
44	—	6	94	**833**	27	—	7	128	45	44	—	—	59	1 077	320	14
121	25	—	179	**1 680**	49	4	24	400	146	113	—	—	261	592	464	15
69	5	0	40	**682**	30	1	2	188	64	54	—	—	86	266	201	16
627	39	11	804	**8 217**	422	31	77	2 911	984	667	15	—	1 614	7 987	8 001	17
166	4	1	162	**1 728**	84	6	34	547	201	128	2	—	257	1 163	1 637	18
121	3	—	181	**1 729**	75	7	9	578	207	160	—	—	505	1 452	1 416	19
170	—	3	213	**2 304**	110	14	23	808	269	208	9	—	358	1 593	1 618	20
170	32	7	248	**2 456**	153	4	11	978	307	171	4	—	494	3 779	3 330	21
271	45	4	441	**4 254**	184	9	77	1 082	453	361	100	—	594	1 795	1 352	22
128	39	4	223	**1 981**	108	1	19	609	212	173	100	—	358	1 119	756	23
143	6	—	218	**2 273**	76	8	58	473	241	188	—	—	236	676	596	24
381	*16*	*21*	*445*	**5 657**	*199*	*14*	*29*	*1 384*	*478*	*330*	*34*	—	*1 256*	*3 484*	*3 064*	25
170	7	12	114	**2 235**	65	7	17	563	226	160	3	—	301	1 454	1 233	26
211	9	9	331	**3 422**	134	7	12	821	252	170	31	—	955	2 030	1 831	27
167	6	—	180	**2 180**	118	5	38	806	270	202	29	—	581	1 582	1 374	28
473	33	3	426	**4 581**	227	1	68	1 442	549	470	28	—	1 077	2 821	4 245	29
236	16	0	197	**2 038**	105	—	36	624	203	192	7	—	366	1 501	3 093	30
237	17	3	229	**2 543**	122	1	32	818	346	278	21	—	711	1 320	1 152	31
349	21	8	411	**4 545**	219	17	33	1 604	619	495	1	—	840	3 193	4 941	32
109	11	3	108	**1 401**	74	9	17	535	189	140	—	—	220	658	593	33
118	—	4	143	**1 466**	67	3	7	527	214	186	1	—	383	625	450	34
122	10	1	160	**1 678**	78	5	9	542	216	169	—	—	237	1 910	3 898	35
934	49	5	849	**8 651**	290	31	125	2 533	995	773	100	—	1 826	8 560	4 372	36
243	10	—	257	**2 125**	5.	7	53	448	192	160	7	—	157	5 132	1 703	37
47	3	1	60	**617**	25	5	3	193	77	64	18	—	111	350	378	38
329	23	—	224	**2 854**	87	7	31	902	308	232	—	—	1 143	1 621	1 041	39
64	—	1	86	**764**	32	4	12	266	101	78	10	—	94	374	424	40
122	7	1	99	**987**	49	4	9	328	116	93	65	—	155	432	311	41
129	6	2	123	**1 304**	40	4	17	396	201	146	—	—	166	651	515	42
342	6	1	380	**4 715**	215	14	87	1 593	652	493	41	—	1 035	2 629	2 415	43
178	5	0	150	**2 140**	87	13	47	693	288	223	30	—	350	986	1 019	44
164	1	1	230	**2 575**	128	1	40	900	364	270	11	—	685	1 643	1 396	45
551	44	7	484	**5 183**	269	16	119	1 817	571	484	—	—	1 033	3 869	3 465	46
464	36	5	433	**5 361**	242	24	79	1 996	797	587	86	—	1 057	2 155	2 357	47
200	18	4	242	**3 108**	137	10	42	1 221	458	366	32	—	612	913	1 445	48
264	18	1	191	**2 253**	105	14	37	775	339	221	54	—	445	1 242	912	49

Län, kommun, församling och områdesbeteckning [1]	Åkerjordens användning i hektar												
	Höstvete	Vårvete	Höstråg	Vårråg	Korn	Havre	Blandsäd	Baljväxter	Potatis	Sockerbetor	Foderrotfrukter	Grönfoder av säd o. baljv.	Vall till hö
1 Västra Vingåker	863	180	392	5	368	2 198	227	100	129	—	21	194	1 880
2 Julita	820	232	124	1	349	1 329	244	84	89	—	22	142	1 236
3 Österåkers förs.	223	61	40	—	122	441	16	40	32	—	6	32	416
4 Julita »	597	171	84	1	227	888	228	44	57	—	16	110	820
5 *Städer*	1 721	759	211	—	427	2 511	632	240	162	—	26	230	2 083
6 Nyköping	360	70	63	—	147	633	68	106	44	—	8	58	517
7 Oxelösund	56	1	14	—	9	130	10	6	6	—	1	7	102
8 Flen	93	20	12	—	6	199	64	25	12	—	0	10	257
9 Katrineholm[2]	26	5	18	—	14	89	—	10	2	—	0	10	74
10 Eskilstuna	431	290	42	—	84	605	157	38	33	—	4	41	403
11 Torshälla	163	60	0	—	55	170	21	1	6	—	—	3	78
12 Strängnäs	274	101	31	—	60	262	107	23	26	—	12	33	241
13 Mariefred	293	204	31	—	49	405	198	27	31	—	1	67	404
14 Mariefreds förs.	18	5	—	—	7	22	16	3	4	—	0	9	33
15 Kärnbo »	191	106	9	—	21	208	77	14	12	—	1	34	183
16 Taxinge »	84	93	22	—	21	175	105	10	15	—	0	24	188
17 Trosa	25	8	—	—	3	18	7	4	2	—	0	1	7
18 **Östergötlands län**	44 081	16 941	10 892	225	13 856	33 607	26 166	5 000	3 668	—	1 799	4 421	41 722
19 *Landsbygd*	38 401	14 396	8 927	203	11 534	30 132	23 469	4 385	3 259	—	1 595	3 944	38 173
20 Godegård a)	107	91	288	1	244	988	329	8	152	—	19	115	1 075
21 Västra Ny förs.	32	42	166	0	133	382	218	6	62	—	9	52	443
22 Godegårds »	75	49	122	1	111	606	111	2	90	—	10	63	632
23 Tjällmo a)	520	93	244	0	216	1 195	248	48	38	—	12	66	1 011
24 Borensberg	913	406	301	3	479	761	650	112	83	—	50	94	906
25 Kristbergs förs. a)	241	115	194	1	145	459	312	26	51	—	14	55	554
26 Brunneby » a)	171	41	34	2	52	54	151	26	15	—	13	16	151
27 Klockrike » b)	501	250	73	—	282	248	187	60	17	—	23	23	201
28 Boberg b)	2 182	1 065	616	—	1 294	1 088	826	294	98	—	139	151	703
29 Älvestads förs.	270	159	44	—	223	82	118	48	26	—	23	12	137
30 Normlösa »	365	191	84	—	146	147	148	61	12	—	22	15	114
31 Vallerstads »	300	186	96	—	164	233	70	26	4	—	11	9	75
32 Skeppsås »	251	121	16	—	159	74	92	19	1	—	17	18	89
33 Fornåsa »	290	118	90	—	215	141	111	49	14	—	22	26	111
34 Lönsås »	174	80	186	—	169	91	91	30	29	—	12	16	71
35 Ekebyborna »	367	154	64	—	180	258	113	44	6	—	21	33	72
36 Asks »	165	56	36	—	38	62	83	17	6	—	11	22	34
37 Aska b)	1 758	872	669	1	1 214	921	642	220	79	—	65	105	357
38 Varv och Styra förs.	449	215	165	—	242	280	210	47	33	—	18	14	114
39 Västra Stenby »	446	207	164	1	243	310	144	61	16	—	16	34	119
40 Hagebyhöga »	287	171	61	—	354	137	88	40	7	—	8	14	62
41 Fivelstads »	301	134	140	—	226	104	102	28	14	—	12	19	39
42 Orlunda »	275	145	139	—	149	90	9	44	9	—	11	24	23

[1] Naturliga jordbruksområden i Östergötlands län: a) Norra skogsbygden; b) Östgötaslätten; c) Södra skogs-

Annan vall	Oljeväxter	Andra växtslag	Helträda och obrukad åker	Summa åkerjord, hektar	Antal husdjur den 15 september 1956: Hästar 3 år och däröver	Unghästar och föl	Tjurar jämte oxar o. stutar	Kor	Kvigor	Kalvar	Får och lamm	Getter och killingar	Svin	Höns kläckta 1955 eller tidigare	Höns kläckta 1956	
691	72	21	674	**8 015**	408	22	124	2 889	964	666	44	—	2 210	5 120	4 988	1
574	83	4	666	**5 999**	300	23	98	1 930	733	489	104	—	937	2 149	2 215	2
224	27	—	194	**1 874**	108	12	37	611	211	146	94	—	285	439	835	3
350	56	4	472	**4 125**	192	11	61	1 319	522	343	10	—	652	1 710	1 380	4
944	107	28	1 109	**11 190**	415	15	201	2 795	1 104	957	115	—	2 578	7 283	6 358	5
262	59	17	207	**2 619**	84	2	114	779	286	318	—	—	496	1 111	1 245	6
25	8	2	50	**427**	16	—	3	131	42	37	—	—	102	221	133	7
78	5	—	89	**870**	44	2	24	268	96	86	30	—	177	661	571	8
42	19	—	38	**347**	16	1	14	123	60	26	—	—	83	60	10	9
237	12	2	285	**2 664**	86	2	15	564	251	201	43	—	301	1 694	1 850	10
13	—	1	87	**658**	23	1	1	81	22	30	—	—	25	987	647	11
115	—	3	137	**1 425**	39	—	18	290	94	90	—	—	1 015	867	794	12
168	4	3	214	**2 099**	100	7	12	548	252	166	42	—	357	1 397	1 108	13
15	—	1	13	**146**	14	—	—	43	19	11	—	—	84	553	433	14
81	2	—	68	**1 007**	44	3	6	302	147	104	22	—	161	425	213	15
72	2	2	133	**946**	42	4	6	203	86	51	20	—	112	419	462	16
4	—	—	2	**81**	7	—	—	11	1	3	—	—	22	285	—	17
10 716	1 870	303	21 705	**236 972**	10 889	926	5 985	67 788	29 624	22 241	4 059	21	65 100	151 791	129 603	18
9 276	1 407	210	19 119	**208 430**	10 078	820	5 389	61 829	26 754	20 130	3 790	20	55 478	136 998	118 360	19
243	22	2	197	**3 881**	266	17	80	1 682	614	427	124	—	635	3 218	2 256	20
161	13	2	139	**1 860**	81	4	20	612	325	186	74	—	303	1 359	792	21
82	9	—	58	**2 021**	185	13	60	1 070	289	241	50	—	332	1 859	1 464	22
450	38	2	564	**4 745**	187	22	77	1 275	626	498	60	—	664	1 746	1 492	23
278	56	11	488	**5 591**	176	10	201	1 456	661	642	99	2	1 806	3 581	2 551	24
182	3	9	156	**2 517**	118	5	114	894	382	412	65	2	361	2 126	1 390	25
37	11	2	85	**861**	32	5	53	282	138	109	10	—	313	419	284	26
59	42	—	247	**2 213**	26	—	34	280	141	121	24	—	1 132	1 036	877	27
348	186	3	995	**9 988**	168	16	247	1 393	909	655	128	—	1 997	5 537	5 343	28
49	66	2	158	**1 417**	27	—	46	211	141	95	1	—	554	969	947	29
59	17	—	157	**1 538**	25	2	27	268	157	109	6	—	271	772	1 036	30
23	25	—	148	**1 370**	17	2	23	142	82	72	6	—	132	469	451	31
47	24	—	81	**1 009**	16	1	16	164	120	94	4	—	401	397	290	32
40	5	—	143	**1 375**	26	3	21	215	134	90	77	—	268	1 150	864	33
29	1	—	73	**1 052**	26	3	53	126	76	53	7	—	180	876	1 032	34
83	37	1	183	**1 616**	15	1	32	202	136	117	27	—	57	483	413	35
18	11	—	52	**611**	16	4	29	65	63	25	—	—	134	421	310	36
134	66	19	921	**8 043**	91	10	97	771	416	388	53	1	2 089	4 816	4 678	37
34	20	0	196	**2 037**	39	4	20	251	137	105	4	—	676	1 636	1 796	38
36	27	11	188	**2 023**	23	5	45	221	131	149	14	—	473	957	658	39
40	13	2	218	**1 502**	10	—	14	104	53	57	8	—	360	617	498	40
6	6	—	168	**1 299**	9	—	1	116	55	37	7	—	349	938	1 006	41
18	—	6	151	**1 182**	10	1	17	79	40	40	20	1	231	668	720	42

bygden; d) Södra kustlandet. — [1] Se not 1 på sid. 140.

Län, kommun, församling och områdesbeteckning	Åkerjordens användning i hektar												
	Höstvete	Vårvete	Höstråg	Vårråg	Korn	Havre	Blandsäd	Baljväxter	Potatis	Sockerbetor	Foderrotfrukter	Grönfoder av säd o. baljv.	Vall till hö
1 Östgöta-Dal b)	2 126	903	348	9	1 029	268	583	333	47	—	92	152	358
2 Strå förs.	414	90	41	—	232	82	62	142	7	—	12	42	104
3 Nässja »	147	134	12	—	50	42	58	16	3	—	9	14	43
4 Örberga »	520	259	28	—	250	39	84	51	6	—	16	32	54
5 Herrestads »	264	104	53	7	90	42	77	33	4	—	15	29	33
6 Källstads »	180	132	69	—	91	22	29	33	3	—	4	6	9
7 Rogslösa »	468	166	104	—	226	23	200	46	15	—	29	21	92
8 Väversunda »	133	18	41	2	90	18	73	12	9	—	7	8	23
9 Folkunga	1 809	629	520	8	717	541	1 241	292	82	—	105	159	956
10 Hovs förs. b)	565	204	73	—	205	146	145	74	6	—	30	76	108
11 Appuna » b)	308	106	61	—	95	53	100	35	2	—	13	16	96
12 Hogstads » b)	233	120	117	4	133	116	154	63	18	—	19	19	157
13 Rinna » c)	51	27	174	4	62	50	416	18	42	—	11	20	381
14 Väderstads » b)	491	147	86	—	190	143	369	88	13	—	26	22	181
15 Kumla » b)	161	25	9	—	32	33	57	14	1	—	6	6	33
16 Alvastra	1 751	623	363	1	356	306	915	216	132	—	76	203	680
17 Svanshals förs. b)	562	243	31	—	113	114	187	64	40	—	18	73	125
18 Västra Tollstads » b)	317	122	90	—	84	51	160	50	42	—	17	43	64
19 Heda » b)	546	105	136	—	93	53	183	48	14	—	18	32	75
20 Röks » b)	321	132	85	—	54	34	205	52	16	—	17	40	132
21 Trehörna » c)	5	21	21	1	12	54	180	2	20	—	6	15	284
22 Ödeshög c)	481	93	272	7	225	117	1 290	39	182	—	66	156	809
23 Stora Åby förs.	168	39	110	2	92	46	605	11	64	—	31	74	420
24 Ödeshögs »	313	54	162	5	133	71	685	28	118	—	35	82	389
25 Boxholms köping c)	224	48	139	3	148	79	350	25	30	—	15	20	372
26 Södra Göstring c)	159	58	199	16	70	216	687	26	83	—	20	92	890
27 Åsbo förs.	153	23	88	2	35	80	413	23	31	—	15	63	481
28 Blåviks »	3	9	24	3	29	34	51	1	12	—	1	18	109
29 Malexanders »	3	26	87	11	6	102	223	2	40	—	4	11	300
30 Vifolka	1 251	522	454	1	523	491	1 236	139	209	—	99	109	1 278
31 Västra Hargs förs. c)	146	38	64	1	63	83	404	12	42	—	13	39	481
32 Sya » b)	146	30	22	—	52	40	114	26	11	—	11	10	93
33 Östra Tollstads » b)	345	93	32	—	96	146	253	35	30	—	24	21	354
34 Viby » b)	233	186	118	—	128	107	221	25	33	—	17	18	164
35 Veta » b)	254	80	135	—	99	66	164	38	75	—	25	17	134
36 Herrberga » b)	127	95	83	—	85	49	80	3	18	—	9	4	52
37 Ydre c)	143	210	175	47	152	1 153	893	20	231	—	70	101	2 042
38 Torpa förs.	29	27	28	3	50	196	176	6	45	—	19	25	311
39 Asby »	30	52	50	7	30	225	260	6	53	—	18	25	451
40 Sunds »	21	27	28	7	13	87	206	1	38	—	12	15	358
41 Västra Ryds »	42	56	22	20	26	363	125	4	41	—	12	14	464
42 Svinhults »	6	21	11	4	8	154	14	2	20	—	4	6	186
43 Norra Vi »	15	27	36	6	25	128	112	1	34	—	5	16	272
44 Västra Kinda c)	266	110	235	21	78	1 082	348	28	122	—	39	71	1 415
45 Tidersrums förs.	17	31	54	9	12	286	45	1	27	—	3	12	330
46 Kisa »	103	50	113	10	38	473	170	17	61	—	16	38	638
47 Västra Eneby »	146	29	68	2	28	323	133	10	34	—	20	21	447
48 Södra Kinda c)	365	137	177	8	71	995	302	53	112	—	45	47	1 196
49 Horns förs.	264	82	110	2	50	644	214	47	66	—	32	39	769
50 Hycklinge »	101	55	67	6	21	351	88	6	46	—	13	8	427

Annan vall	Oljeväxter	Andra växtslag	Helträda och obrukad åker	Summa åkerjord, hektar	Antal husdjur den 15 september 1956: Hästar 3 år och däröver	Unghästar och föl	Tjurar jämte oxar o. stutar	Kor	Kvigor	Kalvar	Får och lamm	Getter och killingar	Svin	Höns kläckta 1955 eller tidigare	Höns kläckta 1956	
138	136	10	936	**7 468**	106	14	36	760	448	282	69	—	2 566	2 830	3 215	1
31	61	0	177	**1 497**	13	3	4	127	87	54	30	—	669	409	445	2
14	—	—	87	**629**	7	—	15	74	46	40	—	—	98	159	176	3
56	39	7	206	**1 647**	10	1	1	132	103	51	—	—	815	346	419	4
7	22	1	105	**886**	13	1	5	85	46	20	—	—	559	606	732	5
5	—	—	92	**675**	12	5	2	31	19	8	—	—	64	90	258	6
17	14	2	221	**1 644**	34	2	3	233	108	86	33	—	249	743	788	7
8	—	—	48	**490**	17	2	6	78	39	23	6	—	112	477	397	8
202	155	16	831	**8 263**	246	14	362	1 700	914	764	110	2	2 104	6 602	7 678	9
29	10	11	251	**1 933**	22	—	46	216	160	131	6	—	138	583	511	10
27	12	1	84	**1 009**	12	—	5	148	113	51	—	—	109	330	375	11
36	13	—	126	**1 328**	32	1	75	290	130	169	11	—	515	1 758	2 334	12
42	1	—	73	**1 372**	116	6	72	596	223	237	42	—	380	1 990	1 590	13
54	61	4	244	**2 119**	54	3	121	383	237	137	44	—	801	1 802	2 753	14
14	58	—	53	**502**	10	4	43	67	51	39	7	2	161	139	115	15
166	59	8	659	**6 514**	229	19	311	1 534	742	623	93	—	1 204	4 177	4 224	16
79	7	4	236	**1 896**	27	3	125	287	158	226	2	—	272	879	784	17
28	24	1	114	**1 207**	28	5	53	227	115	72	—	—	153	788	944	18
20	22	1	193	**1 539**	27	1	43	237	151	106	10	—	312	860	988	19
14	6	2	110	**1 220**	55	5	28	320	158	106	18	—	363	802	993	20
25	—	—	6	**652**	92	5	62	463	160	113	63	—	104	848	515	21
107	28	1	190	**4 063**	368	44	217	1 996	826	612	13	—	1 717	5 685	3 270	22
43	5	—	41	**1 751**	178	16	122	1 010	439	276	7	—	730	2 612	1 694	23
64	23	1	149	**2 312**	190	28	95	986	387	336	6	—	987	3 073	1 576	24
79	14	1	123	**1 670**	117	5	78	631	281	240	12	—	716	999	641	25
84	5	—	73	**2 678**	255	11	92	1 298	491	378	316	—	623	2 037	1 295	26
68	5	—	57	**1 537**	125	8	56	683	279	214	260	—	354	1 072	732	27
4	—	—	—	**298**	38	2	14	176	60	42	10	—	64	233	142	28
12	—	—	16	**843**	92	1	22	439	152	122	46	—	205	732	421	29
396	66	3	701	**7 478**	298	16	182	2 118	1 001	773	114	—	3 199	6 279	5 749	30
121	16	2	105	**1 630**	117	1	50	743	273	220	32	—	1 308	1 385	657	31
41	8	0	53	**657**	19	—	17	194	84	83	40	—	172	570	496	32
74	15	0	155	**1 673**	81	9	46	497	276	189	41	—	572	2 042	2 895	33
76	14	—	188	**1 528**	38	2	21	249	129	123	—	—	535	1 259	895	34
62	13	1	122	**1 285**	35	3	46	319	186	123	—	—	355	563	368	35
22	—	0	78	**705**	8	1	2	116	53	35	1	—	257	460	438	36
199	53	0	73	**5 562**	696	57	323	3 883	1 440	1 229	348	—	3 675	6 114	4 178	37
58	37	—	10	**1 020**	110	17	94	658	274	229	1	—	868	1 433	896	38
38	3	0	19	**1 267**	160	19	48	903	335	269	20	—	794	1 619	1 110	39
36	4	0	15	**868**	99	9	62	580	247	201	115	—	580	751	404	40
39	6	—	10	**1 244**	160	8	57	973	350	301	122	—	954	1 214	709	41
13	—	—	13	**462**	70	1	33	304	90	84	23	—	173	487	575	42
15	3	—	6	**701**	97	3	29	465	144	145	67	—	306	610	484	43
194	—	1	179	**4 189**	478	12	108	2 447	758	572	253	—	1 478	4 158	2 931	44
27	—	—	22	**876**	116	5	36	558	169	125	24	—	243	852	612	45
84	—	1	77	**1 889**	206	5	45	1 082	320	237	177	—	636	2 110	1 665	46
83	—	0	80	**1 424**	156	2	27	807	269	210	52	—	599	1 196	654	47
191	5	—	196	**3 900**	390	38	62	2 013	686	542	113	—	1 598	4 079	2 757	48
114	5	—	100	**2 538**	251	28	36	1 283	460	370	80	—	1 135	2 626	1 940	49
77	—	—	96	**1 362**	139	10	26	730	226	172	33	—	463	1 453	817	50

Län, kommun, församling och områdesbeteckning	Åkerjordens användning i hektar												
	Höstvete	Vårvete	Höstråg	Vårråg	Korn	Havre	Blandsäd	Baljväxter	Potatis	Sockerbetor	Foderrotfrukter	Grönfoder av säd o. baljv.	Vall till hö
1 Norra Kinda c)	712	203	141	8	190	880	667	98	103	—	31	87	1 532
2 Oppeby förs.	125	45	32	3	17	217	89	10	23	—	6	13	313
3 Hägerstads »	149	22	11	—	26	185	87	29	13	—	6	20	285
4 Kättilstads »	194	72	55	4	73	249	191	22	33	—	8	33	426
5 Tjärstads »	244	64	43	1	74	229	300	37	34	—	11	21	508
6 Åtvidabergs köping c)	203	50	83	5	177	311	195	9	38	—	11	21	558
7 Björsäter	817	257	135	7	152	663	740	60	78	—	26	101	1 247
8 Grebo förs. b)	234	71	63	4	59	100	297	22	25	—	12	37	353
9 Värna » b)	164	68	7	3	25	71	170	6	15	—	2	19	217
10 Björsäters » b)	306	105	31	—	55	299	232	22	22	—	7	42	453
11 Yxnerums » d)	113	13	34	—	13	193	41	10	16	—	5	3	224
12 Askeby b)	1 884	723	164	—	219	625	996	181	47	—	54	122	1 049
13 Örtomta förs.	488	244	77	—	84	144	336	43	12	—	8	46	397
14 Askeby »	289	137	32	—	27	170	98	29	9	—	10	29	148
15 Bankekinds »	553	127	19	—	58	187	266	59	17	—	18	26	335
16 Vårdsbergs »	554	215	36	—	50	124	296	50	9	—	18	21	169
17 Landeryd b)	334	78	20	2	45	94	223	42	11	—	12	18	253
18 Vårdnäs	931	296	232	2	299	554	1 329	139	117	—	62	145	1 574
19 Vists förs. b)	301	70	51	—	119	164	356	52	27	—	23	54	480
20 Vårdnäs » c)	320	138	53	—	34	208	452	42	42	—	19	41	565
21 Skeda » b)	310	88	128	2	146	182	521	45	48	—	20	50	529
22 Södra Valkebo	743	222	155	12	161	368	1 185	94	104	—	47	155	1 336
23 Nykils förs. c)	291	77	72	2	68	177	537	43	49	—	18	83	600
24 Ulrika » c)	2	16	31	10	5	37	235	2	33	—	3	35	345
25 Gammalkils » b)	450	129	52	—	88	154	413	49	22	—	26	37	391
26 Norra Valkebo b)	1 755	649	286	2	480	764	946	204	66	—	98	139	867
27 Sjögestads förs.	264	18	43	—	77	98	164	29	17	—	17	14	139
28 Västerlösa »	568	307	64	—	178	212	329	49	14	—	35	28	236
29 Björkebergs »	153	115	22	—	72	48	67	15	2	—	8	10	56
30 Rappestads »	296	108	101	1	66	208	137	38	20	—	14	36	157
31 Vikingstads »	474	101	56	1	87	198	249	73	13	—	24	51	279
32 Kärna b)	918	444	376	3	302	474	572	71	80	—	42	102	570
33 Slaka förs.	379	121	104	—	93	152	294	18	36	—	7	30	278
34 Kärna »	270	85	116	3	68	162	87	25	27	—	17	50	112
35 Kaga »	151	138	80	—	77	62	159	8	11	—	13	21	110
36 Ledbergs »	118	100	76	—	64	98	32	20	6	—	5	1	70
37 Vreta kloster	1 229	670	496	5	560	1 060	779	134	119	—	63	158	1 217
38 Vreta klosters förs. b)	431	353	175	1	183	226	302	45	56	—	22	64	337
39 Flistads » b)	324	139	58	—	136	188	113	24	8	—	15	24	111
40 Ljungs » a)	365	135	148	2	186	431	181	44	25	—	16	52	433
41 Stjärnorps » a)	109	43	115	2	55	215	183	21	30	—	10	18	336
42 Åkerbo b)	2 138	747	280	1	259	597	1 225	257	64	—	54	187	1 109
43 Östra Hargs förs.	238	120	44	—	46	44	183	28	8	—	10	26	154
44 Rystads »	577	223	129	1	93	149	387	59	22	—	20	41	287
45 Törnevalla »	512	101	49	—	40	165	257	76	15	—	11	32	266
46 Östra Skrukeby »	286	120	34	—	48	84	176	35	7	—	7	21	148
47 Lillkyrka »	126	73	—	—	16	27	43	6	2	—	0	16	54
48 Gistads »	399	110	24	—	16	128	179	53	10	—	6	51	200

Annan vall	Oljeväxter	Andra växtslag	Helträda och obrukad åker	Summa åker-jord, hektar	Antal husdjur den 15 september 1956: Hästar 3 år och däröver	Unghästar och föl	Tjurar jämte oxar o. stutar	Kor	Kvigor	Kalvar	Får och lamm	Getter och killingar	Svin	Höns kläckta 1955 eller tidigare	Höns kläckta 1956	
219	16	1	455	**5 343**	479	63	152	2 376	946	657	109	—	1 977	4 203	2 639	1
32	—	0	71	**996**	97	10	13	511	172	123	16	—	253	909	465	2
56	—	—	73	**962**	83	8	26	451	173	141	11	—	463	819	422	3
62	5	—	133	**1 560**	138	17	39	683	291	186	50	—	562	1 129	710	4
69	11	1	178	**1 825**	161	28	74	731	310	207	32	—	699	1 346	1 042	5
80	2	—	156	**1 899**	155	17	116	854	353	239	8	—	1 044	1 111	828	6
272	4	6	488	**5 053**	319	28	192	1 907	891	645	81	—	1 489	2 940	2 353	7
70	—	3	138	**1 488**	97	7	90	579	268	194	21	—	467	1 044	605	8
42	—	1	61	**871**	43	1	47	317	139	112	3	—	319	625	529	9
113	—	0	194	**1 881**	112	12	43	705	374	264	57	—	553	799	765	10
47	4	2	95	**813**	67	8	12	306	110	75	—	—	150	472	454	11
271	21	4	704	**7 064**	193	13	129	1 699	887	509	40	—	1 968	3 953	3 172	12
114	9	3	209	**2 214**	39	1	32	482	338	185	23	—	287	642	579	13
25	3	0	130	**1 136**	37	1	21	280	130	79	—	—	517	722	295	14
76	—	0	183	**1 924**	72	2	29	588	216	152	—	—	283	1 516	1 334	15
56	9	1	182	**1 790**	45	9	47	349	203	93	17	—	881	1 073	964	16
44	—	1	145	**1 322**	65	5	24	374	122	99	—	5	563	794	690	17
373	26	3	520	**6 602**	415	49	287	2 591	1 157	789	539	—	1 659	4 279	3 049	18
166	—	1	127	**1 991**	120	19	125	836	383	297	507	—	490	1 079	798	19
60	16	—	210	**2 200**	181	25	66	954	376	265	20	—	427	1 607	1 169	20
147	10	2	183	**2 411**	114	5	96	801	398	227	12	—	742	1 593	1 082	21
217	16	1	374	**5 190**	344	26	120	2 158	871	773	9	—	1 512	4 356	3 617	22
96	5	—	193	**2 311**	168	11	57	1 057	425	390	5	—	607	1 959	1 234	23
29	—	—	50	**833**	81	8	29	443	122	124	4	—	224	718	534	24
92	11	1	131	**2 046**	95	7	34	658	324	259	—	—	681	1 679	1 849	25
304	71	12	809	**7 452**	199	23	202	1 424	788	637	112	2	2 289	4 678	3 607	26
48	5	—	117	**1 050**	36	4	11	253	139	92	—	—	390	1 144	381	27
100	26	1	275	**2 422**	60	11	58	351	201	184	50	2	1 040	1 697	1 501	28
10	26	7	113	**724**	13	—	7	90	63	37	—	—	79	501	361	29
78	8	2	119	**1 389**	31	6	48	249	129	129	—	—	493	694	751	30
68	6	2	185	**1 867**	59	2	78	481	256	195	62	—	287	642	613	31
272	18	8	430	**4 682**	104	2	163	999	600	448	26	1	829	1 896	1 838	32
111	2	7	170	**1 802**	51	2	42	464	286	164	20	—	214	780	680	33
109	16	1	99	**1 247**	21	—	41	264	169	145	6	—	290	338	346	34
31	—	—	89	**950**	20	—	27	236	131	86	—	—	211	578	577	35
21	—	—	72	**683**	12	—	53	35	14	53	—	1	114	200	235	36
206	40	27	839	**7 602**	253	17	251	1 980	904	699	69	2	2 226	5 097	4 828	37
69	16	14	314	**2 608**	55	1	62	529	298	201	2	2	739	1 993	1 637	38
25	5	4	181	**1 355**	22	4	14	209	109	77	18	—	585	879	1 014	39
58	14	5	242	**2 337**	95	5	90	730	327	264	38	—	614	1 149	882	40
54	5	4	102	**1 302**	81	7	85	512	170	157	11	—	288	1 076	1 295	41
345	8	13	806	**8 090**	292	21	145	1 995	1 043	661	132	—	3 507	5 613	4 305	42
53	—	—	127	**1 081**	52	3	19	316	152	120	—	—	264	618	546	43
95	2	10	274	**2 369**	73	7	62	525	262	186	82	—	758	1 597	1 090	44
64	2	1	169	**1 760**	75	4	31	457	204	123	36	—	1 228	1 412	1 132	45
53	4	2	85	**1 110**	37	5	18	261	160	86	—	—	698	890	845	46
7	—	—	47	**417**	13	—	5	88	40	34	2	—	98	182	85	47
73	—	—	104	**1 353**	42	2	10	348	225	112	12	—	461	914	607	48

Län, kommun, församling och områdesbeteckning	Åkerjordens användning i hektar												
	Höstvete	Vårvete	Höstråg	Vårråg	Korn	Havre	Blandsäd	Baljväxter	Potatis	Sockerbetor	Foderrotfrukter	Grönfoder av säd o. baljv.	Vall till hö
1 Norsholm b)	1 273	403	111	0	215	743	401	109	30	—	11	111	686
2 Skärkinds förs.	777	232	82	0	102	452	262	68	14	—	7	67	403
3 Kimstads »	496	171	29	—	113	291	139	41	16	—	4	44	283
4 Skärblacka	617	390	90	1	52	693	286	67	42	—	17	85	763
5 Kullerstads förs. b)	188	133	36	—	16	147	77	16	9	—	2	16	124
6 Vånga » a)	429	257	54	1	36	546	209	51	33	—	15	69	639
7 Hällestad a)	384	109	223	2	88	1 219	232	28	67	—	12	82	1 213
8 Hävla a)	197	68	249	5	97	1 142	129	23	89	—	15	105	1 228
9 Regna förs.	72	27	98	2	54	417	31	5	32	—	6	37	493
10 Skedevi »	125	41	151	3	43	725	98	18	57	—	9	68	735
11 Finspångs köping a)	479	213	119	—	109	704	292	37	56	—	9	80	918
12 Kvillinge a)	383	204	66	2	114	426	172	39	35	—	6	71	383
13 Simonstorps förs.	1	12	10	2	3	97	23	—	14	—	—	7	99
14 Kvillinge »	382	192	56	0	111	329	149	39	21	—	6	64	284
15 Kolmården a)	105	38	67	1	37	404	110	10	33	—	3	28	429
16 Krokeks förs.	48	22	53	1	33	164	92	7	22	—	3	19	206
17 Kvarsebo »	57	16	14	—	4	240	18	3	11	—	0	9	223
18 Västra Vikbolandet b)	3 081	951	124	—	329	1 857	546	273	55	—	26	117	1 207
19 Östra Stenby förs.	565	126	12	—	48	280	90	31	7	—	2	31	234
20 Konungsunds »	239	77	23	—	53	225	43	39	4	—	3	9	92
21 Dagsbergs »	274	171	24	—	18	224	138	54	13	—	8	32	171
22 Furingstads »	370	153	22	—	36	242	41	31	7	—	2	19	139
23 Tåby »	488	110	13	—	54	226	37	36	9	—	3	7	91
24 Kuddby »	804	226	24	—	79	447	154	63	11	—	2	16	344
25 Å »	341	88	6	—	41	213	43	19	4	—	6	3	136
26 Östra Vikbolandet b)	2 065	599	161	9	280	2 474	612	291	91	—	21	128	1 748
27 Östra Ny förs.	345	99	35	—	26	429	81	21	15	—	4	7	294
28 Östra Husby »	703	212	25	—	128	602	256	121	20	—	5	49	443
29 Häradshammars »	478	147	61	1	57	787	82	76	27	—	4	36	420
30 Jonsbergs »	345	91	24	8	34	399	99	52	18	—	4	19	379
31 Rönö »	194	50	16	—	35	257	94	21	11	—	4	17	212
32 Stegeborg	1 614	403	99	4	139	976	432	162	71	—	13	52	1 076
33 Skällviks förs. b)	461	136	38	—	27	210	145	65	18	—	3	12	306
34 S:t Anna » d)	426	80	16	2	26	321	123	49	31	—	4	7	372
35 Börrums » d)	203	38	9	0	19	92	48	12	7	—	2	9	96
36 Mogata » b)	524	149	36	2	67	353	116	36	15	—	4	24	302
37 Aspveden b)	1 162	489	62	—	138	1 124	304	91	56	—	13	93	1 096
38 Västra Husby förs.	427	195	6	—	43	291	102	17	15	—	7	24	370
39 Gårdeby »	240	92	10	—	19	160	68	5	12	—	4	20	169
40 Östra Ryds »	495	202	46	—	76	673	134	69	29	—	2	49	557
41 Ringarum d)	873	218	122	4	188	1 234	383	83	88	—	28	91	1 387
42 Valdemarsviks köp. d)	58	1	4	—	2	35	49	2	2	—	—	3	69
43 Gryt d)	391	111	62	2	86	510	124	28	37	—	9	22	610
44 *Städer*	5 680	2 545	1 965	22	2 322	3 475	2 697	615	409	—	204	477	3 549
45 Linköping b)	634	321	57	—	159	153	320	84	20	—	20	34	229

Annan vall	Oljeväxter	Andra växtslag	Helträda och obrukad åker	Summa åkerjord, hektar	Antal husdjur den 15 september 1956: Hästar 3 år och däröver	Unghästar och föl	Tjurar jämte oxar o. stutar	Kor	Kvigor	Kalvar	Får och lamm	Getter och killingar	Svin	Höns kläckta 1955 eller tidigare	Höns kläckta 1956	
287	33	1	466	**4 880**	166	13	194	1 097	492	373	41	—	1 086	2 380	2 348	1
150	25	0	322	**2 963**	106	5	104	675	293	208	41	—	846	1 429	1 209	2
137	8	1	144	**1 917**	60	8	90	422	199	165	—	—	240	951	1 139	3
148	15	—	317	**3 583**	185	10	52	1 255	491	371	21	2	721	2 474	1 549	4
47	7	—	90	**908**	27	3	2	251	100	70	3	—	95	327	203	5
101	8	—	227	**2 675**	158	7	50	1 004	391	301	18	2	626	2 147	1 346	6
296	24	7	270	**4 256**	297	11	83	1 669	566	395	38	—	481	2 234	1 681	7
168	18	16	313	**3 862**	349	17	62	1 731	556	399	35	—	641	3 262	2 175	8
36	6	2	116	**1 434**	149	9	23	760	200	122	3	—	225	1 260	785	9
132	12	14	197	**2 428**	200	8	39	971	356	277	32	—	416	2 002	1 390	10
143	14	5	288	**3 466**	232	17	52	1 248	425	307	13	3	723	2 097	2 511	11
99	4	8	232	**2 244**	94	4	56	602	226	190	12	—	135	1 586	629	12
4	—	—	1	**273**	43	1	6	157	28	26	6	—	40	413	164	13
95	4	8	231	**1 971**	51	3	50	445	198	164	6	—	95	1 173	465	14
69	7	0	142	**1 483**	96	2	17	553	153	124	—	—	199	1 007	618	15
38	6	0	72	**786**	46	—	10	295	77	59	—	—	110	589	326	16
31	1	—	70	**697**	50	2	7	258	76	65	—	—	89	418	292	17
395	46	6	1 447	**10 460**	278	20	154	1 846	884	655	59	—	1 423	4 412	3 861	18
104	5	1	243	**1 779**	46	8	60	390	181	156	49	—	141	386	409	19
13	11	—	114	**945**	23	2	33	172	99	78	10	—	68	666	556	20
22	10	0	179	**1 338**	40	2	16	299	143	80	—	—	49	502	425	21
26	15	0	198	**1 301**	31	1	7	214	94	66	—	—	113	366	285	22
41	—	3	204	**1 322**	15	1	3	144	83	72	—	—	197	479	683	23
134	1	1	367	**2 673**	84	6	23	444	204	161	—	—	756	1 189	785	24
55	4	1	142	**1 102**	39	—	12	183	80	42	—	—	99	824	718	25
336	29	1	974	**9 819**	510	47	117	2 568	1 181	740	161	—	1 697	5 295	4 015	26
65	15	—	172	**1 608**	72	6	22	414	171	110	5	—	222	905	598	27
76	—	1	301	**2 942**	150	15	16	707	323	200	1	—	752	1 294	886	28
73	1	0	211	**2 461**	123	6	23	627	307	170	11	—	423	1 620	1 569	29
61	—	—	180	**1 713**	108	18	28	566	280	180	138	—	204	984	719	30
61	13	0	110	**1 095**	57	2	28	254	100	80	6	—	96	492	243	31
350	52	2	682	**6 127**	278	20	81	1 749	694	537	111	—	1 218	3 927	2 271	32
51	16	2	191	**1 681**	82	8	30	452	167	108	5	—	611	811	464	33
93	15	0	159	**1 724**	99	3	29	712	226	202	61	—	165	1 286	810	34
50	6	0	47	**638**	19	—	8	169	74	57	—	—	133	612	468	35
156	15	—	285	**2 084**	78	9	14	416	227	170	45	—	309	1 218	529	36
347	17	6	458	**5 456**	279	53	128	1 702	739	522	248	—	613	2 681	1 692	37
124	7	3	113	**1 744**	77	16	41	507	264	154	14	—	142	850	601	38
40	5	1	116	**961**	45	—	25	303	150	95	13	—	94	516	260	39
183	5	2	229	**2 751**	157	37	62	892	325	273	221	—	377	1 315	831	40
639	30	4	510	**5 882**	342	32	108	1 968	768	523	7	—	1 094	4 377	11 518	41
23	—	—	12	**260**	8	2	2	81	32	42	—	—	128	15	23	42
164	7	1	156	**2 320**	75	3	29	446	172	171	14	—	185	473	285	43
1 440	463	93	2 586	**28 542**	811	106	596	5 959	2 870	2 111	269	1	9 622	14 793	11 243	44
59	28	8	272	**2 398**	57	12	116	419	189	138	13	1	3 458	867	548	45

Län, kommun, församling och områdesbeteckning[1]	Åkerjordens användning i hektar												
	Höstvete	Vårvete	Höstråg	Vårråg	Korn	Havre	Blandsäd	Baljväxter	Potatis	Sockerbetor	Foderrotfrukter	Grönfoder av säd o. baljv.	Vall till hö
1 Norrköping b)	1 762	740	225	0	502	1 098	361	191	91	—	27	105	1 069
2 Norrköpings förs.	1 132	532	175	0	414	730	250	121	65	—	15	54	707
3 Styrstads »	321	109	48	—	60	219	68	48	17	—	10	14	205
4 Tingstads »	309	99	2	—	28	149	43	22	9	—	2	37	157
5 Söderköping b)	1 105	317	66	0	124	1 014	395	101	48	—	19	119	936
6 Söderköpings förs.	45	13	2	—	1	43	1	1	1	—	2	7	33
7 Drothems »	622	193	19	—	76	577	198	68	21	—	7	60	498
8 Skönberga »	438	111	45	0	47	394	196	32	26	—	10	52	405
9 Motala	415	216	362	6	276	454	352	51	63	—	15	60	397
10 Motala, del av, a)	169	80	266	6	198	267	292	17	54	—	9	48	363
11 Motala, del av, b)	246	136	96	—	78	187	60	34	9	—	6	12	34
12 Vadstena b)	324	245	93	12	237	96	123	52	9	—	22	19	72
13 Vadstena förs.	86	72	28	—	57	4	36	9	1	—	4	2	29
14 S:t Pers »	238	173	65	12	180	92	87	43	8	—	18	17	43
15 Skänninge b)	937	525	736	2	695	386	561	93	52	—	54	80	333
16 Skänninge förs.	22	20	104	—	54	55	85	5	14	—	8	4	71
17 Bjälbo »	369	175	248	—	253	108	177	50	13	—	23	39	109
18 Allhelgona »	428	270	252	—	303	163	188	38	21		13	12	105
19 Järstads »	118	60	132	2	85	60	111	0	4	—	10	25	48
20 Mjölby b)	503	181	426	2	329	274	585	43	126	—	47	60	513
21 Mjölby förs.	344	92	117	2	128	128	303	35	46	—	24	28	326
22 Högby »	159	89	309	—	201	146	282	8	80	—	23	32	187
23 **Jönköpings län**	2 631	3 820	3 644	509	3 577	31 497	7 412	443	5 223	—	1 389	3 082	48 840
24 *Landsbygd*	2 176	3 371	3 147	468	2 911	28 279	5 786	346	4 620	—	1 248	2 696	43 653
25 Mariannelunds köping	30	59	29	10	50	472	44	2	58	—	27	38	591
26 Hässleby förs.	21	29	12	3	35	223	25	—	29	—	12	16	280
27 Kråkshults »	9	30	17	7	15	249	19	2	29	—	15	22	311
28 Ingatorp	26	59	23	15	30	544	43	2	58	—	31	28	699
29 Bellö förs.	5	10	6	5	5	106	8	1	13	—	3	9	134
30 Ingatorps »	21	49	17	10	25	438	35	1	45	—	28	19	565
31 Höreda	77	164	104	41	287	1 383	295	14	163	—	68	51	1 933
32 Hults förs.	14	46	23	8	61	320	63	5	36	—	18	13	402
33 Edshults »	13	17	15	7	48	198	33	1	22	—	10	14	263
34 Mellby »	10	28	12	9	16	260	31	3	24	—	10	6	358
35 Höreda »	40	73	54	17	162	605	168	5	81	—	30	18	910
36 Solberga	43	109	50	11	106	875	214	13	99	—	31	74	1 284
37 Norra Solberga förs.	10	56	22	5	31	365	87	9	47	—	14	35	584
38 Flisby »	33	53	28	6	75	510	127	4	52	—	17	39	700
39 Bredestad	81	152	165	13	170	1 114	331	12	111	—	35	84	1 496
40 Bälaryds förs.	5	36	42	4	13	255	25	1	25	—	6	34	315
41 Bredestads »	3	23	41	1	31	129	52	2	11	—	5	13	173
42 Askeryds »	15	50	27	5	53	340	77	4	33	—	4	20	467
43 Marbäcks »	42	24	29	2	40	226	78	2	21	—	6	3	321
44 Frinnaryds »	16	19	26	1	33	164	99	3	21	—	14	14	220
45 Hullaryd	52	105	102	17	81	912	255	12	98	—	24	58	1 258
46 Lommaryds förs.	32	56	71	7	57	514	153	5	53	—	13	38	698
47 Haurida »	6	15	9	4	4	143	11	3	16	—	4	5	175
48 Vireda »	14	34	22	6	20	255	91	4	29	—	7	15	385

[1] Jönköpings län är icke uppdelat på naturliga jordbruksområden.

Annan vall	Oljeväxter	Andra växtslag	Helträda och obrukad åker	Summa åkerjord, hektar	Antal husdjur den 15 september 1956: Hästar 3 år och däröver	Unghästar och föl	Tjurar jämte oxar o. stutar	Kor	Kvigor	Kalvar	Får och lamm	Getter och killingar	Svin	Höns kläckta 1955 eller tidigare	Höns kläckta 1956	
614	95	63	708	**7 651**	215	27	134	1 704	846	513	37	—	685	3 493	1 895	1
470	74	47	487	**5 273**	126	8	105	1 172	582	383	37	—	519	2 611	1 230	2
73	4	6	138	**1 340**	69	16	14	309	114	74	—	—	112	661	499	3
71	17	10	83	**1 038**	20	3	15	223	150	56	—	—	54	221	166	4
275	15	3	405	**4 942**	210	28	38	1 496	609	434	140	—	1 324	4 051	3 381	5
11	—	—	16	**176**	13	—	3	73	42	28	—	—	79	118	65	6
160	15	1	220	**2 735**	109	16	20	850	323	235	8	—	754	2 986	2 769	7
104	—	2	169	**2 031**	88	12	15	573	244	171	132	—	491	947	547	8
169	99	8	228	**3 171**	112	11	111	630	288	295	5	—	483	1 494	1 080	9
130	22	6	121	**2 048**	96	10	73	544	250	264	5	—	371	1 156	927	10
39	77	2	107	**1 123**	16	1	38	86	38	31	—	—	112	338	153	11
41	55	2	126	**1 528**	12	4	19	185	104	94	—	—	592	755	599	12
16	29	—	25	**398**	2	—	—	25	8	3	—	—	100	335	190	13
25	26	2	101	**1 130**	10	4	19	160	96	91	—	—	492	420	409	14
153	113	0	522	**5 242**	86	14	86	655	355	267	21	—	1 607	2 091	1 814	15
17	1	0	43	**503**	12	—	13	113	47	30	2	—	122	441	205	16
68	56	—	178	**1 866**	19	10	37	224	133	108	—	—	212	313	327	17
56	56	0	259	**2 164**	36	4	31	193	117	77	15	—	1 170	712	642	18
12	—	—	42	**709**	19	—	5	125	58	52	4	—	103	625	640	19
129	58	9	325	**3 610**	119	10	92	870	479	370	53	—	1 473	2 042	1 926	20
81	32	9	144	**1 839**	84	7	49	536	276	219	33	—	733	1 216	833	21
48	26	—	181	**1 771**	35	3	43	334	203	151	20	—	740	826	1 093	22
7 928	372	235	2 224	**122 826**	13 866	829	4 656	75 364	25 187	21 546	2 572	16	57 867	166 736	117 341	23
6 787	258	97	1 885	**107 728**	12 544	714	3 912	67 368	21 965	19 085	2 355	16	50 319	150 650	103 996	24
119	—	0	79	**1 608**	221	12	58	1 036	299	284	18	—	686	2 240	1 557	25
72	—	0	74	**831**	95	5	41	472	157	145	4	—	350	1 057	743	26
47	—	—	5	**777**	126	7	17	564	142	139	14	—	336	1 183	814	27
86	4	1	31	**1 680**	233	3	68	1 169	348	289	80	—	638	1 641	1 222	28
13	—	0	10	**328**	55	—	10	243	45	51	8	—	117	394	373	29
73	4	1	21	**1 352**	178	3	58	926	303	238	72	—	521	1 247	849	30
366	24	0	64	**5 034**	481	28	180	2 691	1 087	974	53	—	2 526	4 198	3 051	31
54	5	—	18	**1 086**	120	4	41	653	225	203	34	—	704	977	517	32
17	2	—	13	**673**	71	—	13	333	113	83	—	—	394	533	298	33
46	0	0	5	**818**	94	9	27	476	190	188	—	—	486	1 000	661	34
249	17	0	28	**2 457**	196	15	99	1 229	559	500	19	—	942	1 688	1 575	35
198	9	2	26	**3 144**	299	16	108	1 839	664	563	51	—	1 221	3 299	4 052	36
103	—	1	15	**1 384**	133	6	52	835	262	250	14	—	499	1 584	2 814	37
95	9	1	11	**1 760**	166	10	56	1 004	402	313	37	—	722	1 715	1 238	38
218	28	3	42	**4 055**	424	31	196	2 649	1 065	939	225	1	2 142	4 511	2 519	39
51	—	—	12	**824**	95	4	28	514	145	147	10	—	231	930	430	40
31	—	—	5	**520**	41	3	33	365	170	138	—	—	269	569	282	41
53	6	—	9	**1 163**	137	7	76	731	295	286	23	—	474	1 273	813	42
63	19	3	15	**894**	83	6	34	594	260	224	12	1	781	911	497	43
20	3	—	1	**654**	68	11	25	445	195	144	180	—	387	828	497	44
179	4	—	46	**3 203**	351	33	132	1 903	743	612	82	—	1 189	3 986	2 222	45
98	4	—	27	**1 826**	181	29	75	1 027	413	333	75	—	729	1 987	1 218	46
26	—	—	2	**423**	66	1	14	293	89	78	7	—	109	855	361	47
55	—	—	17	**954**	104	3	43	583	241	201	—	—	351	1 144	643	48

Län, kommun, församling och områdesbeteckning	Åkerjordens användning i hektar												
	Höstvete	Vårvete	Höstråg	Vårråg	Korn	Havre	Blandsäd	Baljväxter	Potatis	Sockerbetor	Foderrotfrukter	Grönfoder av säd o. baljv.	Vall till hö
1 Linderås	124	95	170	8	149	911	413	8	90	—	23	89	1 269
2 Adelövs förs.	48	41	105	3	85	344	202	5	41	—	12	50	538
3 Linderås »	76	54	65	5	64	567	211	3	49	—	11	39	731
4 Visingsö	205	66	21	4	67	364	192	23	42	—	10	42	398
5 Skärstad	287	112	55	3	145	578	642	38	136	—	60	82	1 147
6 Skärstads förs.	217	69	33	3	100	426	364	21	80	—	35	52	706
7 Ölmstads »	70	43	22	0	45	152	278	17	56	—	25	30	441
8 Lekeryd	141	106	89	17	133	1 165	253	17	143	—	21	115	1 621
9 Svarttorps förs.	68	33	29	3	52	390	88	6	37	—	2	39	523
10 Järsnäs »	19	36	20	7	30	263	104	4	48	—	9	29	448
11 Lekeryds »	54	37	40	7	51	512	61	7	58	—	10	47	650
12 Hakarp	39	11	22	—	37	175	78	4	30	—	6	19	308
13 Tenhult	125	92	183	22	268	1 150	188	27	222	—	27	158	1 588
14 Rogberga förs.	65	38	47	10	90	484	93	10	69	—	11	61	577
15 Barnarps »	27	19	61	2	101	249	38	2	67	—	7	48	339
16 Ödestugu »	21	19	43	5	35	242	27	4	60	—	6	29	370
17 Öggestorps »	12	16	32	5	42	175	30	11	26	—	3	20	302
18 Forserum	12	58	30	11	58	522	177	15	104	—	23	68	1 056
19 Forserums förs.	3	27	10	8	24	193	85	6	39	—	8	19	436
20 Barkeryds »	9	31	20	3	34	329	92	9	65	—	15	49	620
21 Månsarp	8	17	14	2	36	132	46	5	34	—	6	19	261
22 *Norrahammars köping*	14	10	30	1	47	156	46	6	40	—	9	30	228
23 Bankeryd	38	28	81	3	126	281	59	5	49	—	3	46	288
24 Norra Mo	36	67	63	6	47	500	61	6	99	—	18	105	774
25 Bottnaryds förs.	23	29	32	2	30	251	33	2	53	—	10	55	368
26 Mulseryds »	5	24	17	3	4	137	15	2	23	—	2	21	232
27 Angerdshestra »	8	14	14	1	13	112	13	2	23	—	6	29	174
28 Södra Mo	15	54	44	3	14	340	33	4	63	—	13	31	657
29 Norra Unnaryds förs.	3	21	16	2	2	111	3	1	21	—	4	14	202
30 Stengårdshults »	6	10	9	1	1	80	4	0	14	—	1	10	140
31 Valdshults »	2	4	5	0	0	25	6	1	5	—	2	1	53
32 Öreryds »	3	9	8	—	6	69	4	1	11	—	1	4	120
33 Norra Hestra »	1	10	6	0	5	55	16	1	12	—	5	2	142
34 Gnosjö	19	67	73	7	18	695	70	3	122	—	12	71	1 150
35 Källeryds förs.	1	9	4	2	4	78	1	0	15	—	1	3	127
36 Åsenhöga »	5	15	13	2	3	142	12	0	24	—	6	16	234
37 Kävsjö »	5	17	28	3	7	195	13	2	34	—	2	31	333
38 Kulltorps » (del av)[1]	6	20	27	0	3	203	35	1	35	—	2	15	335
39 Gnosjö » »	2	6	1	—	1	77	9	—	14	—	1	6	121
40 *Anderstorps köping*	1	13	9	1	1	90	21	0	23	—	6	14	205
41 Gislaveds köping	3	26	16	0	12	217	58	0	49	—	22	13	504
42 Gislaveds förs.	2	13	8	—	9	123	32	0	26	—	9	9	259
43 Våthults »	—	9	5	0	—	64	11	0	14	—	5	2	137
44 Bosebo »	1	4	3	—	3	30	15	—	9	—	8	2	108
45 Villstad	5	47	25	1	16	373	55	1	63	—	34	31	615

[1] Kulltorps förs. omfattar delar av Gnosjö och Bredaryds kommuner.

Annan vall	Oljeväxter	Andra växtslag	Helträda och obrukad åker	Summa åkerjord, hektar	Antal husdjur den 15 september 1956: Hästar 3 år och däröver	Unghästar och föl	Tjurar jämte oxar o. stutar	Kor	Kvigor	Kalvar	Får och lamm	Getter och killingar	Svin	Höns kläckta 1955 eller tidigare	Höns kläckta 1956	
215	18	3	64	**3 649**	338	24	205	1 996	898	641	23	—	1 210	5 619	2 610	1
105	8	1	35	**1 623**	157	17	128	911	430	297	—	—	632	1 938	1 068	2
110	10	2	29	**2 026**	181	7	77	1 085	468	344	23	—	578	3 681	1 542	3
67	1	4	141	**1 647**	134	2	46	674	169	200	11	—	776	3 319	2 304	4
215	65	36	99	**3 700**	306	11	98	2 150	750	437	—	—	1 720	4 909	4 274	5
167	41	34	70	**2 418**	172	5	58	1 344	495	285	—	—	861	2 564	1 951	6
48	24	2	29	**1 282**	134	6	40	806	255	152	—	—	859	2 345	2 323	7
320	7	0	96	**4 244**	381	41	176	2 497	969	697	14	—	1 665	4 699	3 601	8
79	4	0	47	**1 400**	122	14	44	760	340	204	10	—	445	1 180	650	9
75	—	—	11	**1 103**	114	3	44	729	275	237	3	—	471	1 902	1 641	10
166	3	—	38	**1 741**	145	24	88	1 008	354	256	1	—	749	1 617	1 310	11
70	10	—	28	**837**	56	4	32	335	151	116	16	—	224	719	402	12
397	28	5	112	**4 592**	287	13	148	2 111	836	589	37	—	2 195	3 476	2 601	13
208	24	1	58	**1 846**	103	5	68	798	309	230	6	—	1 206	1 280	878	14
76	4	4	37	**1 081**	71	2	41	553	227	128	19	—	436	948	683	15
45	—	0	8	**914**	72	2	15	459	161	128	4	—	247	705	531	16
68	—	—	9	**751**	41	4	24	301	139	103	8	—	306	543	509	17
157	—	4	22	**2 317**	233	13	158	1 493	515	421	9	—	1 139	2 887	3 048	18
67	—	—	8	**933**	83	10	69	561	198	166	6	—	485	1 194	1 229	19
90	—	4	14	**1 384**	150	3	89	932	317	255	3	—	654	1 693	1 819	20
44	—	0	3	**627**	65	2	12	335	99	64	—	—	214	494	317	21
56	1	—	22	**696**	51	2	22	376	145	94	—	—	331	707	366	22
68	1	—	32	**1 108**	55	3	21	473	175	130	—	—	551	773	843	23
81	—	0	17	**1 880**	237	3	67	1 358	357	283	20	—	1 065	2 395	1 308	24
42	—	0	13	**943**	119	1	30	627	179	143	9	—	316	1 049	718	25
33	—	—	2	**520**	64	2	21	346	83	68	11	—	117	718	188	26
6	—	—	2	**417**	54	—	16	385	95	72	—	—	632	628	402	27
29	—	1	4	**1 305**	205	10	53	1 106	287	301	17	—	426	1 726	838	28
18	—	1	1	**420**	61	1	16	372	82	90	16	—	122	558	250	29
1	—	0	2	**279**	51	2	9	222	60	59	1	—	59	391	170	30
1	—	—	1	**106**	17	—	3	85	21	22	—	—	33	119	137	31
7	—	—	—	**243**	33	3	16	181	49	48	—	—	77	218	111	32
2	—	0	0	**257**	43	4	9	246	75	82	—	—	135	440	170	33
112	—	1	12	**2 432**	367	27	42	1 683	394	372	38	2	800	3 256	1 803	34
4	—	0	3	**252**	38	1	7	143	48	24	—	—	74	238	285	35
20	—	0	2	**494**	86	6	12	374	67	99	24	—	123	672	388	36
42	—	—	0	**712**	98	8	8	494	126	92	—	2	219	803	379	37
37	—	0	2	**721**	92	9	13	487	100	116	14	—	285	1 053	459	38
9	—	1	5	**253**	53	3	2	185	53	41	—	—	99	490	292	39
32	—	2	26	**444**	65	3	10	272	64	61	2	—	151	634	420	40
50	—	1	19	**990**	154	12	28	789	205	208	62	—	809	1 796	1 183	41
32	—	1	13	**536**	73	10	13	401	89	102	29	—	362	795	346	42
12	—	0	3	**262**	43	—	5	211	53	32	8	—	153	547	337	43
6	—	0	3	**192**	38	2	10	177	63	74	25	—	294	454	500	44
59	—	1	4	**1 330**	196	13	47	923	270	262	24	5	680	2 280	1 426	45

Län, kommun, församling och områdesbeteckning	Åkerjordens användning i hektar												
	Höstvete	Vårvete	Höstråg	Vårråg	Korn	Havre	Blandsäd	Baljväxter	Potatis	Sockerbetor	Foderrotfrukter	Grönfoder av såd o. baljv.	Vall till hö
1 Burseryd	6	77	47	2	25	532	58	0	99	—	45	43	914
2 Burseryds förs.	0	31	15	1	17	219	7	—	36	—	14	10	353
3 Sandviks »	1	3	3	—	1	29	0	0	4	—	4	1	41
4 Gryteryds »	1	7	10	—	2	52	13	—	14	—	6	7	98
5 Södra Hestra »	4	36	19	1	5	232	38	0	45	—	21	25	422
6 Hylte	4	117	54	3	36	745	77	2	137	—	69	99	1 223
7 Långaryds förs.	2	77	32	2	31	496	59	2	89	—	49	49	773
8 Färgaryds »	2	26	11	1	4	149	3	0	27	—	12	31	269
9 Femsjö »	—	14	11	0	1	100	15	0	21	—	8	19	181
10 Unnaryd	4	80	59	2	5	484	70	1	111	—	58	23	777
11 Södra Unnaryds förs.	1	41	27	0	1	232	28	1	54	—	28	12	422
12 Jälluntofta »	0	10	3	—	1	58	6	—	12	—	6	1	87
13 Bolmsö »	3	29	29	2	3	194	36	—	45	—	24	10	268
14 Reftele	14	114	70	4	39	771	179	0	147	—	65	34	1 320
15 Ås förs.	11	50	35	2	18	333	69	—	66	—	20	5	561
16 Kållerstads »	0	13	5	—	1	80	5	—	15	—	8	8	134
17 Reftele »	3	51	30	2	20	358	105	0	66	—	37	21	625
18 Bredaryd	2	45	26	4	20	314	104	—	59	—	23	16	566
19 Bredaryds förs.	2	39	21	2	20	253	101	—	51	—	22	13	464
20 Kulltorps » (del av)[1]	0	6	5	2	0	61	3	—	8	—	1	3	102
21 Forsheda	15	148	110	9	82	781	247	2	167	—	61	91	1 313
22 Kärda förs.	2	25	27	1	21	142	80	—	29	—	8	34	256
23 Hångers »	0	31	23	3	13	151	31	1	33	—	11	10	261
24 Forsheda »	1	29	12	1	11	167	65	1	28	—	15	17	260
25 Torskinge »	7	25	16	3	18	151	22	0	30	—	11	17	257
26 Dannäs »	—	28	13	1	9	109	34	—	29	—	9	7	175
27 Tannåkers »	5	10	19	—	10	61	15	—	18	—	7	6	104
28 Bor	47	57	94	5	36	513	86	1	83	—	6	77	897
29 Tånnö förs.	10	17	16	2	11	105	25	—	17	—	2	18	195
30 Voxtorps »	19	28	37	1	16	225	32	1	34	—	0	42	384
31 Gällaryds »	18	12	41	2	9	183	29	0	32	—	4	17	318
32 Rydaholm	17	61	81	1	24	564	78	0	109	—	15	92	958
33 Klevshult	53	93	146	14	62	1 007	132	8	177	—	18	122	1 563
34 Fryele förs.	24	19	56	1	24	272	48	4	54	—	4	38	380
35 Hagshults »	10	15	27	2	4	181	11	1	29	—	4	21	259
36 Åkers »	3	37	37	8	16	308	27	2	52	—	3	43	533
37 Tofteryds » (del av)[2]	16	22	26	3	18	246	46	1	42	—	7	20	391
38 Skillingaryds köping[2]	3	5	11	0	1	64	2	—	8	—	0	17	110
39 Vaggeryds köping	31	71	113	29	48	640	44	5	113	—	13	53	981
40 Byarums förs.	22	58	99	23	46	546	30	4	94	—	10	40	825
41 Bondstorps »	9	13	14	6	2	94	14	1	19	—	3	13	156
42 Vrigstad	65	91	149	17	95	884	99	9	238	—	22	136	1 353
43 Svenarums förs.	12	34	44	11	21	287	18	6	69	—	3	62	473
44 Nydala »	21	12	38	2	10	200	27	1	38	—	11	26	334
45 Vrigstads »	17	28	56	2	58	247	50	1	100	—	3	38	331
46 Hylletofta »	15	17	11	2	6	150	4	1	31	—	5	10	215
47 Malmbäck	29	61	68	15	20	526	82	10	113	—	23	91	1 006
48 Malmbäcks förs.	25	41	52	13	10	407	58	9	87	—	19	72	766
49 Almesåkra »	4	20	16	2	10	119	24	1	26	—	4	19	240

[1] Se not 1 på sid. 152. — [2] Tofteryds förs. omfattar Skillingaryds köping samt del av Klevshults kommun.

Annan vall	Oljeväxter	Andra växtslag	Helträda och obrukad åker	Summa åkerjord, hektar	Antal husdjur den 15 september 1956: Hästar 3 år och däröver	Unghästar och föl	Tjurar jämte oxar o. stutar	Kor	Kvigor	Kalvar	Får och lamm	Getter och killingar	Svin	Höns kläckta 1955 eller tidigare	Höns kläckta 1956	
76	—	0	4	**1 928**	333	28	41	1 545	353	363	131	2	1 131	4 908	3 497	1
21	—	0	2	**726**	124	13	14	604	119	135	78	—	392	2 277	1 832	2
2	—	—	—	**89**	20	—	2	88	15	19	10	—	40	224	166	3
6	—	—	0	**216**	44	1	5	199	35	33	11	—	177	463	256	4
47	—	—	2	**897**	145	14	20	654	184	176	32	2	522	1 944	1 243	5
126	—	2	36	**2 730**	421	8	64	1 817	421	460	107	—	1 371	5 501	3 921	6
97	—	1	16	**1 775**	279	6	53	1 155	295	288	80	—	966	3 329	2 205	7
19	—	1	10	**565**	84	1	7	379	84	95	16	—	194	1 227	1 190	8
10	—	—	10	**390**	58	1	4	283	42	77	11	—	211	945	526	9
74	—	0	14	**1 762**	315	4	40	1 339	256	291	181	—	971	5 505	3 944	10
45	—	0	5	**897**	168	2	30	688	125	153	140	—	385	2 713	1 707	11
4	—	0	3	**191**	37	—	1	131	24	33	8	—	59	326	248	12
25	—	0	6	**674**	110	2	9	520	107	105	33	—	527	2 466	1 989	13
231	—	0	33	**3 021**	405	27	44	2 050	559	603	79	—	1 856	6 320	4 316	14
112	—	0	6	**1 288**	176	17	18	913	243	250	31	—	793	3 267	2 040	15
18	—	0	11	**298**	44	2	6	204	35	53	—	—	93	595	393	16
101	—	0	16	**1 435**	185	8	20	933	281	300	48	—	970	2 458	1 883	17
90	—	3	9	**1 281**	159	6	13	830	220	222	17	—	961	2 603	2 092	18
74	—	3	7	**1 072**	133	5	10	693	186	191	17	—	873	2 262	1 908	19
16	—	—	2	**209**	26	1	3	137	34	31	—	—	88	341	184	20
252	5	3	88	**3 374**	423	35	114	2 025	629	535	91	2	2 004	5 527	3 800	21
70	5	3	59	**762**	65	5	22	336	102	94	22	—	321	683	694	22
37	—	0	3	**608**	94	14	20	413	145	112	10	—	319	1 043	447	23
50	—	—	11	**668**	61	5	15	378	120	93	7	1	314	938	831	24
71	—	—	9	**637**	78	5	29	406	126	121	30	—	547	1 236	653	25
8	—	—	3	**425**	79	3	23	295	78	71	2	—	286	865	578	26
16	—	0	3	**274**	46	3	5	197	58	44	20	1	217	762	597	27
169	—	0	35	**2 106**	260	10	78	1 333	501	358	30	—	746	2 959	1 962	28
38	—	0	6	**462**	54	5	29	265	127	90	—	—	184	402	248	29
71	—	—	16	**906**	106	1	30	592	231	181	1	—	283	1 533	1 245	30
60	—	—	13	**738**	100	4	19	476	143	87	29	—	279	1 024	469	31
114	—	—	14	**2 128**	294	14	118	1 543	496	509	31	—	1 544	4 895	2 390	32
183	2	2	28	**3 610**	411	12	94	2 289	673	486	42	3	1 827	4 417	2 350	33
42	—	0	12	**978**	115	6	24	586	170	121	28	—	505	1 206	595	34
41	2	2	4	**613**	72	—	20	365	129	60	1	3	234	724	447	35
72	—	0	7	**1 148**	130	1	20	777	205	155	6	—	395	1 304	577	36
28	—	0	5	**871**	94	5	30	561	169	150	7	—	693	1 183	731	37
14	—	—	6	**241**	18	—	9	154	29	30	4	—	58	198	119	38
109	—	0	50	**2 300**	227	12	94	1 435	498	433	26	—	755	2 123	1 425	39
107	—	0	48	**1 952**	177	9	85	1 159	426	382	26	—	659	1 814	1 100	40
2	—	—	2	**348**	50	3	9	276	72	51	—	—	96	309	325	41
194	6	0	75	**3 433**	426	35	129	2 175	643	534	108	—	1 490	4 823	3 404	42
66	—	0	25	**1 131**	124	2	34	704	229	195	36	—	423	1 390	864	43
65	—	0	18	**803**	112	1	14	503	109	114	10	—	281	1 294	790	44
53	6	—	28	**1 018**	110	16	51	576	169	127	55	—	616	1 441	1 271	45
10	—	—	4	**481**	80	16	30	392	136	98	7	—	170	698	479	46
116	—	1	38	**2 199**	315	11	75	1 504	416	418	14	—	673	3 780	3 910	47
65	—	0	23	**1 647**	252	6	54	1 220	330	331	10	—	494	3 258	3 460	48
51	—	1	15	**552**	63	5	21	284	86	87	4	—	179	522	450	49

Län, kommun, församling och områdesbeteckning	Åkerjordens användning i hektar												
	Höstvete	Vårvete	Höstråg	Vårråg	Korn	Havre	Blandsäd	Baljväxter	Potatis	Sockerbetor	Foderrotfrukter	Grönfoder av säd o. baljv.	Vall till hö
1 Norra Sandsjö	42	129	79	26	50	928	165	14	160	—	31	83	1 513
2 Bringetofta förs.	19	40	40	4	18	325	36	11	62	—	13	29	500
3 Norra Sandsjö » (del av)[1]	23	89	39	22	32	603	129	3	98	—	18	54	1 013
4 Bodafors köping[1]	5	3	4	0	4	26	11	1	9	—	1	2	63
5 Hjälmseryd	80	95	165	13	44	918	68	15	212	—	60	62	1 520
6 Hjälmseryds förs.	32	53	88	7	12	469	26	5	108	—	26	24	811
7 Stockaryds »	11	20	30	2	4	174	7	2	31	—	13	12	273
8 Hultsjö »	37	22	47	4	28	275	35	8	73	—	21	26	436
9 Bäckaby	86	66	128	8	47	854	63	20	158	—	40	99	1 186
10 Skepperstads förs.	15	15	25	3	8	178	18	3	40	—	12	20	256
11 Fröderyds »	30	21	35	2	5	303	17	5	47	—	12	33	399
12 Bäckaby »	14	14	25	2	10	129	12	4	25	—	5	18	230
13 Ramkvilla »	27	16	43	1	24	244	16	8	46	—	11	28	301
14 Korsberga	21	87	36	13	54	543	102	7	88	—	29	39	900
15 Södra Solberga förs.	3	18	11	2	4	123	9	3	19	—	7	14	198
16 Korsberga »	11	39	15	4	32	271	76	4	46	—	16	20	491
17 Lemnhults »	7	30	10	7	18	149	17	0	23	—	6	5	211
18 Nye	136	73	76	20	75	733	157	10	118	—	42	46	1 254
19 Näshults förs.	25	27	33	4	13	220	57	3	33	—	21	21	353
20 Stenberga »	18	15	16	5	16	126	27	7	30	—	3	8	255
21 Skirö »	30	16	17	10	13	144	35	0	20	—	10	6	297
22 Nye »	63	15	10	1	33	243	38	0	35	—	8	11	349
23 Alseda	62	177	117	34	102	1 309	103	6	165	—	52	69	1 882
24 Alseda förs.	36	62	50	13	69	508	62	3	66	—	19	30	810
25 Ökna »	10	32	18	5	15	221	11	1	30	—	7	9	309
26 Karlstorps »	4	48	33	6	13	278	16	1	31	—	14	15	353
27 Skede »	12	35	16	10	5	302	14	1	38	—	12	15	410
28 Vetlanda landkommun	36	78	42	14	56	767	152	6	105	—	32	48	1 081
29 Vetlanda förs. (del av)[2]	18	41	26	10	38	424	81	2	66	—	16	33	605
30 Bäckseda förs.	8	19	5	2	3	179	29	1	22	—	10	7	250
31 Näsby »	10	18	11	2	15	164	42	3	17	—	6	8	226
32 Björkö	16	79	46	35	66	957	76	8	100	—	26	58	1 263
33 Björkö förs.	11	43	30	28	40	553	54	1	60	—	18	20	712
34 Nävelsjö »	5	36	16	7	26	404	22	7	40	—	8	38	551
35 Lannaskede	21	47	28	4	22	470	57	4	48	—	8	30	680
36 Lannaskede förs.	4	19	10	1	4	149	12	1	19	—	2	10	248
37 Myresjö »	17	28	18	3	18	321	45	3	29	—	6	20	432
38 *Städer*	455	449	497	41	666	3 218	1 626	97	603	—	141	386	5 187
39 Jönköping	103	63	106	1	211	572	101	29	84	—	13	34	586
40 Huskvarna	—	—	—	—	—	2	—	—	—	—	—	—	7
41 Nässjö	6	46	20	5	11	323	40	4	60	—	11	38	562
42 Värnamo	38	70	104	6	129	514	326	11	138	—	37	82	1 032
43 Sävsjö	27	37	40	11	42	467	91	8	82	—	9	26	659
44 Sävsjö förs.	17	31	28	10	28	369	73	7	66	—	7	15	544
45 Hjärtlanda »	10	6	12	1	14	98	18	1	16	—	2	11	115

[1] Norra Sandsjö förs. omfattar Bodafors köping samt del av Norra Sandsjö kommun. — [2] Vetlanda förs.

Annan vall	Oljeväxter	Andra växtslag	Helträda och obrukad åker	Summa åker-jord, hektar	Antal husdjur den 15 september 1956: Hästar 3 år och däröver	Unghästar och föl	Tjurar jämte oxar o. stutar	Kor	Kvigor	Kalvar	Får och lamm	Getter och killingar	Svin	Höns kläckta 1955 eller tidigare	Höns kläckta 1956	
179	—	—	43	**3 442**	421	46	166	2 204	773	723	60	—	1 524	5 069	3 611	1
42	—	—	16	**1 155**	175	16	49	841	280	270	20	—	529	2 343	1 745	2
137	—	—	27	**2 287**	246	30	117	1 363	493	453	40	—	995	2 726	1 866	3
3	—	0	1	**133**	23	8	5	108	45	41	1	—	79	161	147	4
135	—	3	62	**3 452**	487	21	77	2 567	609	528	71	1	2 697	7 573	4 889	5
77	—	3	37	**1 778**	255	12	29	1 322	295	247	40	—	1 082	3 775	2 141	6
23	—	0	9	**611**	85	4	24	446	108	79	10	1	543	1 045	755	7
35	—	0	16	**1 063**	147	5	24	799	206	202	21	—	1 072	2 753	1 993	8
150	1	0	62	**2 968**	448	11	111	2 342	551	641	32	—	1 779	5 551	4 195	9
24	1	0	21	**639**	90	—	20	499	112	156	5	—	506	1 284	965	10
36	—	—	15	**960**	138	6	25	769	195	211	8	—	438	1 999	1 648	11
38	—	—	11	**537**	82	2	22	416	117	124	4	—	244	847	502	12
52	—	—	15	**832**	138	3	44	658	127	150	15	—	591	1 421	1 080	13
146	2	1	27	**2 095**	290	15	84	1 485	465	461	77	—	877	3 265	1 652	14
25	—	1	1	**438**	71	3	17	342	102	77	11	—	168	807	472	15
90	—	—	13	**1 128**	149	7	55	794	223	268	25	—	429	1 540	719	16
31	2	—	13	**529**	70	5	12	349	140	116	41	—	280	918	461	17
234	12	5	90	**3 081**	375	17	142	1 789	609	621	241	—	995	3 338	1 922	18
45	3	0	17	**875**	121	5	22	562	166	177	45	—	276	1 093	513	19
39	3	0	34	**602**	68	2	40	302	118	115	196	—	100	684	256	20
45	—	5	26	**674**	84	6	35	391	150	127	—	—	275	626	540	21
105	6	—	13	**930**	102	4	45	534	175	202	—	—	344	935	613	22
322	—	9	72	**4 481**	622	23	195	2 792	968	893	99	—	1 745	5 262	2 915	23
141	—	1	26	**1 896**	241	6	82	1 226	461	444	25	—	788	1 691	1 065	24
39	—	0	13	**720**	112	1	34	451	155	138	59	—	260	1 037	464	25
83	—	7	14	**916**	132	6	52	564	164	164	10	—	352	1 455	859	26
59	—	1	19	**949**	137	10	27	551	188	147	5	—	345	1 079	527	27
192	4	2	35	**2 650**	296	14	92	1 525	621	484	12	—	1 360	3 047	2 334	28
102	4	0	24	**1 490**	170	8	53	824	358	296	11	—	936	1 698	1 776	29
40	—	1	7	**583**	75	4	26	387	117	106	—	—	212	781	285	30
50	—	1	4	**577**	51	2	13	314	146	82	1	—	212	568	273	31
342	26	1	43	**3 142**	281	37	125	1 782	726	577	78	—	991	2 628	2 073	32
221	23	1	27	**1 842**	151	11	70	953	433	322	44	—	535	1 155	955	33
121	3	—	16	**1 300**	130	26	55	829	293	255	34	—	456	1 473	1 118	34
198	—	1	31	**1 649**	155	14	95	877	414	337	41	—	527	1 633	1 161	35
43	—	—	11	**533**	58	7	51	334	125	122	14	—	245	631	364	36
155	—	1	20	**1 116**	97	7	44	543	289	215	27	—	282	1 002	797	37
1 141	114	138	339	**15 098**	1 322	115	744	7 996	3 222	2 461	217	—	7 548	16 086	13 345	38
149	23	17	89	**2 181**	93	9	87	809	374	278	—	—	594	1 387	1 103	39
—	—	—	—	**9**	—	—	—	—	—	—	—	—	—	—	—	40
43	—	2	24	**1 195**	159	4	66	822	222	198	—	—	512	2 016	2 120	41
300	16	0	59	**2 862**	272	9	65	1 565	603	367	69	—	1 956	3 224	2 406	42
97	5	—	41	**1 642**	160	21	68	991	361	334	44	—	1 015	1 586	1 227	43
75	5	—	36	**1 311**	128	14	56	771	299	256	17	—	741	1 200	923	44
22	—	—	5	**331**	32	7	12	220	62	78	27	—	274	**386**	304	45

omfattar Vetlanda stad samt del av Vetlanda landskommun.

Län, kommun, församling och områdesbeteckning [1]	Åkerjordens användning i hektar												
	Höstvete	Vårvete	Höstråg	Vårråg	Korn	Havre	Blandsäd	Baljväxter	Potatis	Sockerbetor	Foderrotfrukter	Grönfoder av säd o. baljv.	Vall till hö
1 Vetlanda[2]	4	3	2	1	3	49	9	—	6	—	1	2	80
2 Eksjö	9	41	28	12	42	375	90	9	50	—	14	32	580
3 Tranås	94	109	104	2	86	526	498	16	95	—	23	86	947
4 Gränna	174	80	93	3	142	390	471	20	88	—	33	86	734
5 Gränna stadsförs.	26	2	1	—	23	19	10	2	6	—	1	1	21
6 Gränna landsförs.	148	78	92	3	119	371	461	18	82	—	32	85	713
7 **Kronobergs län**	1 033	2 257	2 923	189	1 974	22 085	5 916	152	5 107	6	1 482	1 935	32 221
8 *Landsbygd*	1 018	2 211	2 881	186	1 913	21 680	5 745	151	5 001	6	1 445	1 902	31 595
9 Åseda[3]	21	68	44	17	17	410	138	5	73	—	32	36	737
10 Åseda köping[3]	1	1	1	0	0	16	5	0	3	—	0	2	38
11 Nottebäck	12	31	25	5	11	209	106	6	48	—	15	41	370
12 Braås	76	23	90	2	40	481	152	17	94	—	55	99	661
13 Sjösås förs.	26	8	18	1	12	141	54	10	26	—	15	20	186
14 Hornaryds »	8	1	10	—	1	42	15	4	11	—	7	5	70
15 Drevs »	6	2	10	—	4	39	24	0	11	—	3	17	70
16 Dädesjö »	36	12	52	1	23	259	59	3	46	—	30	57	335
17 Lenhovda	9	28	28	1	23	230	98	0	53	—	21	21	410
18 Herråkra förs.	1	11	12	—	6	68	19	0	15	—	7	4	127
19 Lenhovda »	8	17	16	1	17	162	79	0	38	—	14	17	283
20 Älghult	3	83	28	13	17	220	305	1	76	—	20	44	702
21 Hälleberga	7	23	14	2	16	101	58	1	22	—	6	19	228
22 Ekeberga	2	12	9	0	2	88	22	1	15	—	3	11	128
23 Algutsboda	15	76	53	5	18	506	113	1	105	—	11	37	678
24 Älmeboda	21	117	152	5	19	863	173	2	215	—	50	25	1 092
25 Långasjö förs.	10	51	62	3	3	356	42	1	88	—	17	8	459
26 Älmeboda »	11	66	90	2	16	507	131	1	127	—	33	17	633
27 Ljuder	15	40	39	4	3	265	54	0	60	—	16	4	364
28 Lessebo köping[4]	1	2	14	—	3	32	57	0	9	—	3	3	88
29 Hovmantorps köping	15	31	49	2	11	253	39	5	49	—	24	23	336
30 Hovmantorps förs. (del av)[4]	7	12	24	1	3	100	13	2	22	—	12	6	139
31 Furuby förs.	8	19	25	1	8	153	26	3	27	—	12	17	197
32 Östra Torsås	60	40	61	1	101	649	237	8	161	—	56	33	721
33 Hemmesjö med Tegnaby förs.	27	14	22	0	43	263	93	3	69	—	25	16	281
34 Östra Torsås förs.	33	26	39	1	58	386	144	5	92	—	31	17	440
35 Linneryd	34	81	163	10	74	1 117	196	2	246	—	56	28	1 154
36 Nöbbele förs.	11	25	56	1	65	431	124	1	115	—	38	12	455
37 Linneryds »	23	56	107	9	9	686	72	1	131	—	18	16	699

[1] Kronobergs län är icke uppdelat på naturliga jordbruksområden. — [2] Se not 2 på sid. 156. — [3] Åseda förs. mantorps köping.

Annan vall	Oljeväxter	Andra växtslag	Helträda och obrukad åker	Summa åkerjord, hektar	Antal husdjur den 15 september 1956: Hästar 3 år och däröver	Unghästar och föl	Tjurar jämte oxar o. stutar	Kor	Kvigor	Kalvar	Får och lamm	Getter och killingar	Svin	Höns kläckta 1955 eller tidigare	Höns kläckta 1956	
26	—	—	11	**197**	13	2	6	94	42	42	—	—	107	241	159	1
129	5	6	3	**1 425**	162	23	41	849	377	273	54	—	852	1 516	951	2
248	19	16	64	**2 933**	246	25	241	1 625	716	580	29	—	1 455	2 995	2 175	3
149	46	97	48	**2 654**	217	22	170	1 241	527	389	21	—	1 057	3 121	3 204	4
4	4	34	8	**162**	1	—	—	9	8	7	—	—	11	61	54	5
145	42	63	40	**2 492**	216	22	170	1 232	519	382	21	—	1 046	3 060	3 150	6
8 010	145	153	2 008	**87 596**	10 788	727	2 427	48 898	14 834	13 201	2 439	8	56 651	201 136	186 263	7
7 819	137	146	1 989	**85 825**	10 617	689	2 370	47 931	14 548	12 941	2 417	8	54 845	198 241	184 259	8
156	—	4	47	**1 805**	247	27	57	1 152	336	318	112	—	669	2 455	1 733	9
7	—	—	6	**80**	14	—	1	67	14	13	1	—	59	91	52	10
71	1	—	14	**965**	140	6	27	610	194	179	247	—	534	1 204	822	11
106	4	4	30	**1 934**	270	9	50	1 272	357	310	56	—	1 104	3 753	2 630	12
35	2	2	8	**564**	91	1	19	418	84	90	1	—	301	1 787	1 384	13
10	—	1	2	**187**	28	—	1	114	26	32	—	—	153	242	206	14
5	—	—	2	**193**	31	3	7	142	46	30	—	—	94	341	205	15
56	2	1	18	**990**	120	5	23	598	201	158	55	—	556	1 383	835	16
66	—	0	6	**994**	145	6	44	626	214	184	30	—	509	1 411	700	17
10	—	—	4	**284**	42	1	16	184	58	61	14	—	133	397	220	18
56	—	0	2	**710**	103	5	28	442	156	123	16	—	376	1 014	480	19
82	—	0	59	**1 653**	251	9	97	1 035	312	287	86	2	559	2 323	1 204	20
25	—	—	8	**530**	77	—	11	361	117	88	13	—	199	657	396	21
23	—	—	2	**318**	44	—	7	185	45	37	—	—	82	488	386	22
96	—	2	23	**1 739**	259	8	57	1 127	259	248	27	—	895	3 129	2 178	23
206	—	3	102	**3 045**	444	21	60	1 965	455	461	80	—	1 574	8 561	10 038	24
73	—	0	67	**1 240**	177	3	16	736	160	178	31	—	472	3 128	2 882	25
133	—	3	35	**1 805**	267	18	44	1 229	295	283	49	—	1 102	5 433	7 156	26
51	—	0	8	**923**	127	3	21	552	161	117	2	—	358	2 163	1 664	27
9	—	—	0	**221**	21	—	3	123	44	19	2	—	133	378	405	28
106	—	0	3	**946**	140	9	31	560	192	132	48	—	324	3 090	2 206	29
33	—	0	0	**374**	65	2	14	236	69	41	11	—	93	2 053	1 369	30
73	—	0	3	**572**	75	7	17	324	123	91	37	—	231	1 037	837	31
265	2	5	32	**2 432**	229	13	62	1 281	432	361	114	1	1 615	4 574	5 280	32
133	—	2	12	**1 003**	94	6	25	512	184	140	20	1	795	1 782	1 986	33
132	2	3	20	**1 429**	135	7	37	769	248	221	94	—	820	2 792	3 294	34
215	—	1	49	**3 426**	386	19	79	1 752	638	514	32	—	2 298	12 665	14 088	35
100	—	1	16	**1 451**	152	4	31	722	304	211	—	—	1 053	4 666	5 243	36
115	—	0	33	**1 975**	234	15	48	1 030	334	303	32	—	1 245	7 999	8 845	37

omfattar Åseda kommun och Åseda köping. — [4] Hovmantorps förs. omfattar Lessebo köping samt del av Hov-

	Län, kommun, församling och områdesbeteckning	Åkerjordens användning i hektar												
		Höstvete	Vårvete	Höstråg	Vårråg	Korn	Havre	Blandsäd	Baljväxter	Potatis	Sockerbetor	Foderrotfrukter	Grönfoder av säd o. baljv.	Vall till hö
1	Södra Sandsjö	12	34	44	2	10	286	46	1	68	0	23	21	363
2	Tingsryds köping	8	46	50	1	5	339	71	2	76	—	25	20	461
3	Väckelsång	108	60	168	17	102	1 320	269	4	214	1	114	39	988
4	Väckelsångs förs.	49	34	52	12	63	529	159	3	111	1	59	20	552
5	Uråsa »	34	10	40	5	24	275	81	0	49	—	22	14	232
6	Jäts »	25	16	76	0	15	516	29	1	54	—	33	5	204
7	Urshult	12	47	52	4	13	448	75	2	120	—	62	30	664
8	Almundsryd	3	33	76	6	9	430	78	6	137	2	36	88	744
9	Almundsryds förs.	3	24	50	2	3	264	39	4	92	2	28	62	472
10	Härlunda »	0	9	26	4	6	166	39	2	45	—	8	26	272
11	Mellersta Kinnevald	37	65	137	3	48	807	255	6	173	—	79	47	1 011
12	Kalvsviks förs.	9	17	32	1	5	195	62	3	41	—	23	6	281
13	Tävelsås »	17	22	54	1	30	281	93	2	73	—	25	25	321
14	Dänningelanda »	3	6	9	0	4	87	27	0	14	—	8	6	101
15	Vederslövs »	8	20	42	1	9	244	73	1	45	—	23	10	308
16	Bergunda	35	48	67	—	92	497	95	4	99	—	29	42	559
17	Öja förs.	5	21	27	—	47	187	18	2	26	—	9	7	197
18	Bergunda »	18	21	29	0	39	234	51	1	46	—	10	15	249
19	Öjaby »	12	6	11	0	6	76	26	1	27	—	10	20	113
20	Rottne	99	64	177	3	90	874	255	10	210	—	91	93	1 113
21	Tjureda förs.	10	8	31	1	10	147	53	—	38	—	9	11	188
22	Gårdsby »	30	25	58	1	39	274	98	3	82	—	32	39	335
23	Söraby »	29	11	44	—	28	185	66	2	40	—	22	22	245
24	Tolgs »	30	20	44	1	13	268	38	5	50	—	28	21	345
25	Lammhult	83	24	104	7	33	669	48	14	127	—	46	66	713
26	Asa förs.	47	10	42	3	12	279	13	7	54	—	19	35	284
27	Aneboda »	13	7	14	1	7	111	16	1	23	—	7	13	154
28	Bergs »	23	7	48	3	14	279	19	6	50	—	20	18	275
29	Moheda	91	62	175	4	57	1 047	131	16	201	0	57	102	1 431
30	Ormesberga förs.	5	8	19	1	5	79	25	1	21	—	9	2	98
31	Örs »	23	5	26	—	16	179	14	2	28	0	12	21	209
32	Moheda »	34	18	40	1	14	331	42	10	61	0	23	43	420
33	Slätthögs »	25	18	66	2	11	362	38	3	66	—	11	23	504
34	Mistelås »	4	13	24	—	11	96	12	—	25	—	2	13	200
35	Hjortsberga	13	47	55	0	71	453	78	0	78	—	27	22	646
36	Kvenneberga förs.	2	20	24	—	17	176	13	0	26	—	7	7	235
37	Hjortsberga »	11	27	31	0	54	277	65	0	52	—	20	15	411
38	Alvesta köping	60	39	54	3	111	406	45	4	56	—	30	21	454
39	Alvesta förs.	37	17	28	2	89	192	30	—	28	—	12	9	252
40	Lekaryds »	17	19	18	0	22	152	15	1	19	—	12	6	140
41	Härlövs »	6	3	8	1	—	62	—	3	9	—	6	6	62
42	Vislanda	5	76	71	6	91	611	111	2	143	—	28	36	1 013
43	Blädinge förs.	4	42	38	4	63	303	42	1	67	—	20	18	416
44	Vislanda »	1	34	33	2	28	308	69	1	76	—	8	18	597
45	Skatelöv	111	119	113	2	142	521	354	4	206	—	49	77	819
46	Västra Torsås	3	56	53	5	51	441	201	1	125	2	41	38	775

Annan vall	Oljeväxter	Andra växtslag	Helträda och obrukad åker	Summa åkerjord, hektar	Antal husdjur den 15 september 1956: Hästar 3 år och däröver	Unghästar och föl	Tjurar jämte oxar o. stutar	Kor	Kvigor	Kalvar	Får och lamm	Getter och killingar	Svin	Höns kläckta 1955 eller tidigare	Höns kläckta 1956	
113	—	3	69	**1 095**	131	8	25	560	182	171	4	—	401	3 922	4 428	1
83	—	18	25	**1 230**	160	10	49	725	222	211	8	—	615	5 685	6 977	2
294	55	2	106	**3 861**	345	35	135	1 796	736	547	10	—	3 335	11 040	12 431	3
132	13	1	43	**1 833**	190	23	86	942	426	285	6	—	1 648	4 825	5 548	4
88	7	—	30	**911**	67	7	28	428	140	127	—	—	551	4 086	4 673	5
74	35	1	33	**1 117**	88	5	21	426	170	135	4	—	1 136	2 129	2 210	6
164	—	46	57	**1 796**	266	9	52	1 077	312	310	32	—	1 058	11 904	13 978	7
176	—	0	66	**1 890**	283	15	85	1 105	304	304	92	2	1 066	6 436	6 028	8
113	—	0	55	**1 213**	176	7	59	698	189	194	64	2	605	3 190	3 028	9
63	—	0	11	**677**	107	8	26	407	115	110	28	—	461	3 246	3 000	10
201	7	0	32	**2 908**	347	10	74	1 565	473	413	32	—	1 684	7 146	7 616	11
52	—	0	4	**731**	109	3	14	419	111	95	7	—	433	1 874	2 547	12
70	7	—	16	**1 037**	92	3	43	484	186	147	5	—	556	2 336	1 766	13
27	—	—	5	**297**	34	—	1	169	46	46	—	—	263	572	643	14
52	—	0	7	**843**	112	4	16	493	130	125	20	—	432	2 364	2 660	15
172	4	6	155	**1 904**	172	13	41	968	395	274	22	—	824	2 921	2 285	16
65	4	1	12	**628**	64	8	13	302	139	106	—	—	186	838	875	17
78	—	5	140	**936**	68	4	21	441	179	115	5	—	403	1 049	632	18
29	—	—	3	**340**	40	1	7	225	77	53	17	—	235	1 034	778	19
321	—	4	53	**3 457**	361	23	93	1 945	649	460	25	—	1 957	5 734	4 610	20
39	—	—	7	**552**	61	6	7	308	131	75	7	—	416	807	479	21
138	—	2	28	**1 184**	120	6	24	639	235	172	15	—	793	1 914	1 954	22
91	—	2	11	**798**	69	4	50	401	120	103	2	—	309	1 011	889	23
53	—	—	7	**923**	111	7	12	597	163	110	1	—	439	2 002	1 288	24
146	9	0	23	**2 112**	311	12	37	1 393	394	354	24	1	1 332	4 226	2 497	25
34	9	—	12	**860**	136	5	13	582	157	147	24	—	600	1 616	833	26
34	—	—	2	**403**	54	4	13	257	77	73	—	—	221	916	667	27
78	—	0	9	**849**	121	3	11	554	160	134	—	1	511	1 694	997	28
357	0	5	49	**3 785**	494	30	68	2 492	703	570	149	—	2 137	6 288	4 167	29
28	—	0	13	**314**	43	3	5	192	67	53	18	—	302	505	550	30
36	—	—	10	**581**	68	—	6	369	114	59	6	—	284	851	573	31
98	0	1	4	**1 140**	146	18	17	745	222	179	12	—	631	1 766	887	32
131	—	2	9	**1 271**	172	6	26	873	209	202	3	—	723	2 438	1 526	33
64	—	2	13	**479**	65	3	14	313	91	77	110	—	197	728	631	34
149	11	1	24	**1 675**	188	18	25	916	296	217	6	—	915	1 946	1 269	35
25	—	0	4	**556**	63	7	8	334	105	68	1	—	325	596	399	36
124	11	1	20	**1 119**	125	11	17	582	191	149	5	—	590	1 350	870	37
243	10	5	65	**1 606**	133	17	45	634	204	172	15	—	765	1 488	789	38
142	9	1	41	**889**	49	8	7	222	87	63	—	—	339	708	294	39
81	1	4	24	**531**	50	8	38	257	103	90	9	—	304	428	293	40
20	—	—	—	**186**	34	1	—	155	14	19	6	—	122	352	202	41
334	—	0	62	**2 589**	288	49	77	1 292	449	338	105	—	1 363	5 103	13 567	42
151	—	0	32	**1 201**	118	30	33	532	193	152	83	—	662	1 470	989	43
183	—	0	30	**1 388**	170	19	44	760	256	186	22	—	701	3 633	12 578	44
344	8	8	93	**2 970**	330	36	110	1 185	495	482	42	—	1 632	4 958	4 440	45
140	—	6	22	**1 960**	289	33	52	1 088	335	310	104	—	1 504	4 975	4 364	46

Län, kommun, församling och områdesbeteckning [1]	Åkerjordens användning i hektar												
	Höstvete	Vårvete	Höstråg	Vårråg	Korn	Havre	Blandsäd	Baljväxter	Potatis	Sockerbetor	Foderrotfrukter	Grönfoder av säd o. baljv.	Vall till hö
1 Virestad	4	64	110	5	88	653	457	1	183	1	53	75	1 217
2 Stenbrohult	2	22	25	1	11	181	71	1	49	—	6	26	389
3 Älmhults köping	—	6	5	1	2	25	24	—	9	—	2	14	95
4 Ryssby	5	89	70	3	42	802	171	6	157	—	41	89	1 412
5 Agunnaryds förs.	0	34	18	1	19	308	43	3	54	—	19	29	458
6 Ryssby »	5	48	46	1	21	435	116	3	87	—	18	51	760
7 Tutaryds »	0	7	6	1	2	59	12	—	16	—	4	9	194
8 Hamneda	15	90	118	4	175	1 147	248	4	287	—	50	84	1 679
9 Södra Ljunga förs.	6	37	61	3	56	507	118	2	120	—	19	33	775
10 Hamneda »	8	37	43	1	69	440	85	1	100	—	13	31	583
11 Kånna »	1	16	14	0	50	200	45	1	67	—	18	20	321
12 Berga	10	148	117	13	66	1 063	126	2	225	—	33	70	1 522
13 Berga förs.	7	106	77	10	39	811	90	2	171	—	26	53	1 163
14 Dörarps »	2	18	15	—	20	136	10	—	31	—	2	10	166
15 Vittaryds »	1	24	25	3	7	116	26	0	23	—	5	7	193
16 Annerstad	3	86	90	4	127	974	265	4	246	—	48	74	1 660
17 Angelstads förs.	3	32	31	1	12	286	51	1	64	—	11	20	439
18 Annerstads »	—	22	26	1	58	247	94	1	70	—	11	19	457
19 Nöttja »	—	15	17	1	29	156	77	1	47	—	7	12	323
20 Torpa »	—	17	16	1	28	285	43	1	65	—	19	23	441
21 Lidhult	2	56	46	4	58	495	87	1	136	—	51	68	884
22 Vrå förs.	1	13	20	1	28	258	28	1	59	—	25	17	388
23 Lidhults »	0	22	13	1	20	116	29	—	41	—	16	37	261
24 Odensjö »	1	21	13	2	10	121	30	—	36	—	10	14	235
25 Traryds köping	2	45	53	3	17	655	140	2	156	—	22	65	1 136
26 Hinneryds förs.	1	25	39	1	11	457	111	1	106	—	17	32	753
27 Traryds »	1	20	14	2	6	198	29	1	50	—	5	33	383
28 Göteryd	3	108	69	16	44	785	218	4	203	—	27	106	1 439
29 Göteryds förs.	2	39	27	5	14	332	52	3	86	—	8	49	598
30 Pjätteryds »	—	35	23	3	9	252	59	1	57	—	11	27	463
31 Hallaryds »	1	34	19	8	21	201	107	0	60	—	8	30	378
32 Markaryd [2]	0	21	12	2	3	306	73	1	88	—	7	63	695
33 Markaryds köping [2]	—	0	—	—	—	5	—	—	0	—	—	—	6
34 *Städer*	15	46	42	3	61	405	171	1	106	—	37	33	626
35 Växjö	12	24	33	1	45	214	110	1	61	—	20	19	277
36 Ljungby	3	22	9	2	16	191	61	0	45	—	17	14	349
37 **Kalmar län** [3]	15 197	6 693	11 786	681	10 468	22 759	16 104	442	7 004	2 725	2 160	1 953	46 756
38 *Landsbygd*	15 095	6 602	11 629	666	10 291	22 508	16 015	441	6 930	2 710	2 146	1 920	46 299
39 Uknadalen b)	847	154	232	15	130	1 404	312	48	109	—	22	42	1 579
40 Hannäs förs.	253	45	71	—	28	407	99	11	33	—	1	9	478
41 Ukna »	432	65	98	4	66	601	114	20	39	—	9	15	628
42 Gärdserums »	162	44	63	11	36	396	99	17	37	—	12	18	473

[1] Naturliga jordbruksområden i Kalmar län: a) Kalmarslätten; b) Norra kustlandet; c) Skogsbygden; d) Öland. — [2] Markaryds förs. omfattar Markaryds kommun och Markaryds köping. — [3] Kalmar län är uppdelat på två hushållningssällskapsområden. Det norra området omfattar kommunerna Uknadalen,

Annan vall	Oljeväxter	Andra växtslag	Helträda och obrukad åker	Summa åkerjord, hektar	Antal husdjur den 15 september 1956: Hästar 3 år och däröver	Unghästar och föl	Tjurar jämte oxar o. stutar	Kor	Kvigor	Kalvar	Får och lamm	Getter och killingar	Svin	Höns kläckta 1955 eller tidigare	Höns kläckta 1956	
260	3	2	31	**3 207**	377	25	89	1 803	629	547	97	—	2 876	9 893	9 589	1
123	—	0	27	**934**	107	5	49	510	163	174	17	—	597	2 873	3 005	2
45	—	—	1	**229**	22	1	6	99	41	30	1	—	116	299	198	3
372	4	1	96	**3 360**	382	26	91	1 865	544	491	67	—	2 635	5 980	4 050	4
148	—	1	26	**1 161**	142	8	37	626	203	167	53	—	1 067	2 086	1 283	5
172	4	0	68	**1 835**	198	17	41	1 055	270	280	14	—	1 426	3 473	2 613	6
52	—	—	2	**364**	42	1	13	184	71	44	—	—	142	421	154	7
481	12	4	60	**4 458**	492	26	115	2 280	705	607	123	—	4 402	7 179	3 946	8
260	—	—	21	**2 018**	227	10	49	1 041	360	306	81	—	2 264	3 483	1 840	9
174	12	3	30	**1 630**	162	11	51	761	236	179	42	—	1 389	2 504	1 406	10
47	—	1	9	**810**	103	5	15	478	109	122	—	—	749	1 192	700	11
298	—	0	41	**3 734**	499	38	80	2 475	648	564	13	—	2 839	7 080	6 342	12
220	—	0	28	**2 803**	379	29	50	1 885	491	429	10	—	2 201	5 530	5 548	13
17	—	0	10	**437**	55	4	20	259	68	67	—	—	271	940	423	14
61	—	—	3	**494**	65	5	10	331	89	68	3	—	367	610	371	15
399	7	1	110	**4 098**	488	34	83	2 190	584	621	76	2	3 415	6 788	4 480	16
103	—	—	29	**1 083**	138	12	22	615	155	155	44	2	945	1 974	985	17
104	7	0	26	**1 143**	115	6	20	593	165	157	3	—	1 051	1 383	1 007	18
62	—	0	25	**772**	104	9	14	407	111	142	28	—	595	1 501	1 069	19
130	—	1	30	**1 100**	131	7	27	575	153	167	1	—	824	1 930	1 419	20
234	—	12	38	**2 172**	283	18	51	1 228	283	322	59	—	1 812	5 025	3 745	21
121	—	7	25	**992**	110	7	29	515	126	168	38	—	850	1 922	1 377	22
56	—	3	10	**625**	92	7	11	408	93	101	7	—	467	1 855	1 665	23
57	—	2	3	**555**	81	4	11	305	64	53	14	—	495	1 248	703	24
310	—	3	105	**2 714**	394	34	61	1 383	360	415	125	—	1 649	6 654	4 774	25
225	—	0	62	**1 841**	259	10	42	965	256	308	117	—	1 266	3 783	2 885	26
85	—	3	43	**873**	135	24	19	418	104	107	8	—	383	2 871	1 889	27
336	—	0	88	**3 446**	499	25	110	1 951	481	511	148	—	2 137	9 902	6 509	28
163	—	0	42	**1 420**	198	12	50	823	205	228	87	—	802	3 931	2 317	29
84	—	—	29	**1 053**	148	5	30	550	136	139	42	—	676	2 618	1 614	30
89	—	0	17	**973**	153	8	30	578	140	144	19	—	659	3 353	2 578	31
240	—	0	99	**1 610**	181	9	60	738	190	258	171	—	867	5 821	4 361	32
—	—	—	3	**14**	1	—	—	—	1	—	—	—	—	33	32	33
191	8	7	19	**1 771**	171	38	57	967	286	260	22	—	1 806	2 895	2 004	34
114	8	7	7	**953**	72	26	38	467	184	146	14	—	1 070	1 285	1 047	35
77	—	0	12	**818**	99	12	19	500	102	114	8	—	736	1 610	957	36
16 163	1 744	1 963	8 699	**173 297**	13 285	1 500	5 983	68 513	27 279	24 593	7 026	3	74 718	162 993	117 576	37
16 013	1 711	1 961	8 586	**171 523**	13 199	1 488	5 957	67 940	27 037	24 415	7 000	3	71 776	161 854	115 997	38
293	14	6	567	**5 774**	471	52	188	2 283	837	658	184	—	1 037	3 395	1 990	39
75	2	2	203	**1 717**	124	11	24	597	226	144	21	—	208	861	402	40
124	8	0	284	**2 507**	180	21	110	930	358	304	154	—	473	1 442	953	41
94	4	4	80	**1 550**	167	20	54	756	253	210	9	—	356	1 092	635	42

Överum, Tjust-Ed, Loftahammar, Gamleby, Hallingeberg, Gladhammar, Hjorted, Locknevi, Södra Vi, Sevede, Tuna, Misterhult, Kristdala, Vena och Hultsfreds köping samt Västerviks och Vimmerby städer. Länet i övrigt bildar det södra hushållningssällskapsområdet.

Län, kommun, församling och områdesbeteckning	Åkerjordens användning i hektar												
	Höstvete	Vårvete	Höstråg	Vårråg	Korn	Havre	Blandsäd	Baljväxter	Potatis	Sockerbetor	Foderrotfrukter	Grönfoder av säd o. baljv.	Vall till hö
1 Överum b)	129	87	39	9	48	347	114	8	38	—	10	19	505
2 Dalhems förs.	71	31	34	8	35	238	55	5	23	—	8	16	324
3 Överums »	58	56	5	1	13	109	59	3	15	—	2	3	181
4 Tjust-Ed b)	1 222	381	314	6	250	1 859	471	68	98	—	14	64	1 884
5 Västra Eds förs.	594	135	143	5	190	673	276	30	42	—	8	27	716
6 Tryserums »	429	160	134	1	40	890	159	26	45	—	3	16	918
7 Östra Eds »	199	86	37	—	20	296	36	12	11	—	3	21	250
8 Loftahammar b)	230	89	92	22	52	406	121	12	53	—	13	9	524
9 Gamleby b)	1 144	493	276	4	356	1 182	624	105	99	—	59	47	1 815
10 Lofta förs.	558	270	116	—	160	486	259	47	30	—	5	8	577
11 Gamleby »	370	119	52	0	105	339	208	21	33	—	15	26	627
12 Odensvi »	216	104	108	4	91	357	157	37	36	—	39	13	611
13 Hallingeberg b)	230	87	54	4	72	421	201	22	52	—	28	13	715
14 Gladhammar b)	336	241	142	16	169	720	283	13	92	—	26	63	1 216
15 Törnsfalls förs.	142	81	44	1	33	235	135	6	28	—	8	26	428
16 Gladhammars »	122	82	50	6	85	275	74	6	31	—	11	21	469
17 Västrums »	72	78	48	9	51	210	74	1	33	—	7	16	319
18 Hjorted b)	163	127	106	11	79	537	200	9	78	—	28	38	888
19 Locknevi b)	143	134	118	28	75	726	134	4	93	—	34	39	1 013
20 Blackstads förs.	88	48	53	2	29	276	68	1	31	—	10	14	411
21 Locknevi »	55	86	65	26	46	450	66	3	62	—	24	25	602
22 Södra Vi c)	80	156	194	31	107	1 037	325	5	145	—	70	54	1 366
23 Djursdala förs.	13	49	50	10	20	262	69	—	41	—	13	13	350
24 Södra Vi »	67	107	144	21	87	775	256	5	104	—	57	41	1 016
25 Sevede c)	64	298	218	43	113	1 822	278	5	263	—	113	68	2 147
26 Rumskulla förs.	10	59	28	13	18	357	17	2	37	—	18	9	459
27 Pelarne »	8	36	10	2	18	196	36	—	27	—	17	8	228
28 Vimmerby landsförs.	27	114	91	12	63	683	93	2	85	—	48	30	739
29 Frödinge förs.	19	89	89	16	14	586	132	1	114	—	30	21	721
30 Tuna b)	76	171	109	17	28	630	113	2	101	—	43	48	859
31 Misterhult b)	58	204	119	30	29	710	205	3	167	—	35	65	1 180
32 Kristdala b)	54	110	87	13	8	309	230	0	118	—	26	26	708
33 Vena c)	71	144	140	6	67	672	176	2	119	—	56	13	924
34 Hultsfreds köping c)	0	8	10	—	1	22	4	—	8	—	0	0	30
35 Lönneberga c)	1	44	18	4	1	215	51	—	28	—	17	6	293
36 Målilla c)	79	92	185	3	63	420	114	1	144	—	13	37	637
37 Målilla förs.	63	52	80	2	39	308	67	—	91	—	11	30	420
38 Gårdveda »	16	40	105	1	24	112	47	1	53	—	2	7	217
39 Virserums köping c)	57	131	105	18	56	604	185	1	99	—	15	29	824
40 Järeda förs.	16	35	38	4	22	192	31	1	30	—	3	11	205
41 Virserums »	41	96	67	14	34	412	154	—	69	—	12	18	619
42 Mörlunda c)	196	180	323	12	203	607	370	8	394	—	63	53	1 153
43 Tveta förs.	52	44	73	—	85	124	58	—	123	—	9	14	259
44 Mörlunda »	144	136	250	12	118	483	312	8	271	—	54	39	894

Annan vall	Oljeväxter	Andra växtslag	Helträda och obrukad åker	Summa åker-jord, hektar	Antal husdjur den 15 september 1956: Hästar 3 år och däröver	Unghästar och föl	Tjurar jämte oxar o. stutar	Kor	Kvigor	Kalvar	Får och lamm	Getter och killingar	Svin	Höns kläckta 1955 eller tidigare	Höns kläckta 1956	
200	26	5	89	**1 673**	154	25	40	677	269	237	186	—	252	718	520	1
85	—	0	74	**1 007**	97	6	28	437	156	112	46	—	198	559	390	2
115	26	5	15	**666**	57	19	12	240	113	125	140	—	54	159	130	3
702	33	7	801	**8 174**	392	80	94	2 312	1 040	687	225	1	1 019	3 316	2 087	4
247	13	7	315	**3 421**	178	39	44	929	385	251	75	1	399	1 456	1 139	5
280	10	0	368	**3 479**	161	27	41	1 047	472	295	150	—	454	1 244	610	6
175	10	—	118	**1 274**	53	14	9	336	183	141	—	—	166	616	338	7
111	11	3	193	**1 941**	147	11	33	825	274	231	27	—	561	1 579	937	8
621	96	13	552	**7 486**	427	72	172	2 381	1 046	819	532	—	1 999	3 327	2 165	9
202	36	2	281	**3 037**	116	17	39	648	365	230	478	—	468	883	666	10
176	8	4	181	**2 284**	151	28	40	829	292	264	54	—	628	1 216	692	11
243	52	7	90	**2 165**	160	27	93	904	389	325	—	—	903	1 228	807	12
121	20	0	94	**2 134**	177	13	56	1 058	408	284	171	—	658	1 355	2 271	13
392	47	16	267	**4 039**	278	17	129	1 675	596	558	142	—	1 419	3 417	1 717	14
139	25	8	104	**1 443**	97	6	40	627	239	207	117	—	356	1 161	629	15
141	16	7	63	**1 459**	106	10	56	614	234	210	10	—	641	1 275	565	16
112	6	1	100	**1 137**	75	1	33	434	123	141	15	—	422	981	523	17
310	8	2	57	**2 641**	235	9	87	1 312	507	342	13	—	1 000	2 158	1 372	18
336	24	0	116	**3 017**	314	19	99	1 416	505	347	172	—	998	3 119	1 498	19
147	14	0	55	**1 247**	122	12	39	587	221	149	108	—	426	1 329	727	20
189	10	0	61	**1 770**	192	7	60	829	284	198	64	—	572	1 790	771	21
319	7	—	69	**3 965**	395	29	88	2 061	811	567	100	—	2 010	1 659	903	22
119	1	—	21	**1 031**	98	3	20	488	159	94	9	—	430	1 200	629	23
200	6	—	48	**2 934**	297	26	68	1 573	652	473	91	—	1 580	459	274	24
570	25	7	102	**6 136**	663	36	147	3 555	1 144	961	119	1	2 901	6 165	3 648	25
87	3	0	9	**1 126**	137	5	43	732	151	163	—	—	529	1 180	531	26
45	11	—	7	**649**	76	5	26	425	128	112	19	—	488	667	406	27
254	10	6	66	**2 323**	232	10	50	1 199	429	359	31	—	952	2 120	1 463	28
184	1	1	20	**2 038**	218	16	28	1 199	436	327	69	1	932	2 198	1 248	29
222	1	1	127	**2 548**	295	19	74	1 294	518	375	121	—	990	2 604	1 604	30
502	3	0	127	**3 437**	300	9	132	1 499	622	505	188	—	1 370	3 132	1 989	31
154	—	2	132	**1 977**	261	9	101	1 071	447	390	302	—	807	2 204	1 562	32
243	—	0	101	**2 734**	308	22	111	1 462	448	409	87	—	1 164	2 783	1 641	33
12	—	0	1	**96**	11	—	3	51	23	15	—	—	44	144	113	34
32	—	—	12	**722**	117	4	16	523	121	118	10	—	343	1 182	794	35
276	7	7	99	**2 177**	162	11	67	768	284	306	30	—	544	1 378	748	36
197	4	6	58	**1 428**	122	5	43	542	188	224	23	—	318	901	491	37
79	3	1	41	**749**	40	6	24	226	96	82	7	—	226	477	257	38
140	6	—	84	**2 354**	261	17	109	1 226	423	463	71	—	738	2 302	1 374	39
47	3	—	11	**649**	74	11	28	319	105	96	45	—	278	650	369	40
93	3	—	73	**1 705**	187	6	81	907	318	367	26	—	460	1 652	1 005	41
423	14	7	208	**4 214**	396	41	142	1 672	725	701	191	—	1 667	3 795	2 454	42
57	4	—	37	**939**	75	19	41	309	126	124	38	—	436	806	788	43
366	10	7	171	**3 275**	321	22	101	1 363	599	577	153	—	1 231	2 989	1 666	44

Län, kommun, församling och områdesbeteckning	Åkerjordens användning i hektar												
	Höstvete	Vårvete	Höstråg	Vårråg	Korn	Havre	Blandsäd	Baljväxter	Potatis	Sockerbetor	Foderrotfrukter	Grönfoder av säd o. baljv.	Vall till hö
1 Fagerhult c)	8	90	46	8	22	187	248	1	65	—	16	27	570
2 Högsby	429	221	351	15	381	530	896	7	212	10	42	110	1 816
3 Fågelfors förs. c)	10	22	74	6	50	88	158	2	47	—	7	26	277
4 Högsby » c)	333	167	206	6	241	288	514	3	123	—	24	51	1 064
5 Långemåla » a)	86	32	71	3	90	154	224	2	42	10	11	33	475
6 Fliseryd a)	132	135	115	—	178	391	239	—	76	—	16	43	653
7 Döderhult b)	36	168	95	13	47	424	176	2	110	—	19	63	850
8 Mönsterås köping a)	436	166	276	11	155	352	452	1	174	5	56	29	911
9 Ålem a)	285	87	340	2	172	321	514	6	151	2	64	82	919
10 Alsterbro c)	8	99	80	23	13	336	271	2	84	—	16	50	763
11 Kråksmåla förs.	2	41	14	3	2	93	131	1	30	—	7	14	280
12 Bäckebo »	6	58	66	20	11	243	140	1	54	—	9	36	483
13 Ryssby a)	362	85	515	6	321	277	302	2	103	20	42	60	720
14 Läckeby a)	517	171	535	5	294	398	551	2	168	24	75	33	958
15 Åby förs.	280	127	312	3	214	258	292	2	90	16	39	17	564
16 Förlösa »	237	44	223	2	80	140	259	0	78	8	36	16	394
17 Dörby a)	493	141	545	8	360	428	200	1	147	46	23	34	661
18 Kläckeberga förs.	194	59	183	—	112	178	76	—	57	9	14	20	253
19 Dörby »	206	41	191	4	183	139	51	—	39	19	6	7	228
20 Hossmo »	93	41	171	4	65	111	73	1	51	18	3	7	180
21 Ljungbyholm	614	188	672	7	424	577	575	8	328	12	69	60	1 083
22 S:t Sigfrids förs. c)	39	16	77	6	21	85	200	1	74	—	5	9	250
23 Ljungby » a)	575	172	595	1	403	492	375	7	254	12	64	51	833
24 Södermöre a)	981	133	641	9	509	260	597	12	298	54	109	51	1 039
25 Hagby förs.	249	34	185	3	205	69	115	9	127	16	28	18	227
26 Voxtorps »	250	24	66	—	50	37	83	—	36	4	21	8	167
27 Halltorps »	215	37	200	6	66	60	251	—	72	17	38	17	297
28 Arby »	267	38	190	—	188	94	148	3	63	17	22	8	348
29 Mortorp	112	52	237	9	120	493	253	9	192	1	29	60	1 008
30 Mortorps förs. a)	89	19	160	1	87	153	179	3	88	1	15	22	341
31 Karlslunda » c)	20	6	53	4	19	168	40	6	59	—	10	16	293
32 Oskars » c)	3	27	24	4	14	172	34	—	45	—	4	22	374
33 Madesjö c)	113	203	231	24	249	931	643	4	292	—	61	86	2 355
34 Kristvalla förs.	47	27	76	4	130	137	152	4	61	—	22	20	477
35 Madesjö »	62	138	135	18	111	607	420	0	187	—	33	53	1 541
36 Örsjö »	4	38	20	2	8	187	71	—	44	—	6	13	337
37 Vissefjärda c)	5	154	147	22	15	837	101	—	242	—	17	29	1 106
38 Emmaboda köping c)	—	5	3	—	—	13	0	—	3	—	0	0	28
39 Torsås	297	140	239	5	143	453	595	5	382	9	76	111	1 624
40 Gullabo förs. c)	4	51	67	1	5	209	53	—	75	—	6	33	432
41 Torsås » a)	293	89	172	4	138	244	542	5	307	9	70	78	1 192
42 Söderåkra a)	475	120	468	10	486	141	477	7	371	18	85	17	906

Annan vall	Oljeväxter	Andra växtslag	Helträda och obrukad åker	Summa åkerjord, hektar	Antal husdjur den 15 september 1956: Hästar 3 år och däröver	Unghästar och föl	Tjurar jämte oxar o. stutar	Kor	Kvigor	Kalvar	Får och lamm	Getter och killingar	Svin	Höns kläckta 1955 eller tidigare	Höns kläckta 1956	
105	—	0	37	**1 430**	192	18	52	824	293	254	71	—	578	2 252	595	1
500	33	4	205	**5 762**	471	14	289	2 328	998	915	214	—	2 392	3 658	2 316	2
87	—	—	19	**873**	81	2	85	357	152	161	152	—	541	619	311	3
278	29	4	145	**3 476**	263	10	145	1 338	600	529	43	—	1 149	2 149	1 291	4
135	4	—	41	**1 413**	127	2	59	633	246	225	19	—	702	890	714	5
230	7	1	124	**2 340**	197	13	121	744	293	313	18	—	708	1 622	2 213	6
282	1	11	117	**2 414**	228	11	97	951	374	319	111	—	676	2 441	1 868	7
505	—	5	93	**3 627**	238	26	79	1 243	570	495	61	—	1 679	2 445	1 673	8
468	57	2	103	**3 575**	303	34	64	1 297	557	547	31	—	1 429	2 679	1 893	9
166	—	—	82	**1 993**	291	9	119	1 133	375	447	85	—	608	4 900	1 339	10
36	—	—	24	**678**	119	2	41	448	127	125	56	—	221	3 349	449	11
130	—	—	58	**1 315**	172	7	78	685	248	322	29	—	387	1 551	890	12
464	32	3	116	**3 430**	172	34	66	1 045	534	398	76	—	1 759	1 535	1 042	13
593	74	12	118	**4 528**	233	8	125	1 708	709	572	41	—	2 457	3 181	2 370	14
337	65	8	86	**2 710**	128	6	97	995	380	362	12	—	1 418	1 816	1 141	15
256	9	4	32	**1 818**	105	2	28	713	329	210	29	—	1 039	1 365	1 229	16
369	93	13	152	**3 714**	91	10	51	941	541	394	37	—	1 698	1 794	1 088	17
138	44	3	81	**1 421**	43	4	3	377	219	145	—	—	630	859	494	18
142	18	8	50	**1 332**	30	6	44	401	231	174	—	—	694	589	311	19
89	31	2	21	**961**	18	—	4	163	91	75	37	—	374	346	283	20
712	13	64	167	**5 573**	244	18	106	1 733	836	586	105	—	3 142	3 301	2 400	21
87	—	—	17	**887**	70	2	30	352	142	91	8	—	650	1 142	712	22
625	13	64	150	**4 686**	174	16	76	1 381	694	495	97	—	2 492	2 159	1 688	23
709	147	20	135	**5 704**	215	32	87	1 742	912	729	63	—	4 708	4 339	3 435	24
174	34	15	63	**1 571**	35	4	25	442	253	144	43	—	1 600	1 707	1 687	25
114	17	1	16	**894**	23	6	9	292	137	118	10	—	1 117	406	414	26
194	72	4	27	**1 573**	78	17	21	452	220	241	3	—	682	1 100	724	27
227	24	0	29	**1 666**	79	5	32	556	302	226	7	—	1 309	1 126	610	28
353	2	3	91	**3 024**	303	14	112	1 386	587	438	58	—	1 694	4 446	3 657	29
173	2	2	36	**1 371**	102	5	40	551	287	168	12	—	857	2 019	1 709	30
96	—	—	37	**827**	100	6	46	427	166	157	45	—	476	1 166	720	31
84	—	1	18	**826**	101	3	26	408	134	113	1	—	361	1 261	1 228	32
393	1	6	103	**5 695**	666	30	225	3 485	922	933	103	—	3 261	8 474	5 683	33
102	1	1	29	**1 290**	137	9	50	638	241	251	59	—	870	1 283	706	34
256	—	4	43	**3 608**	423	19	152	2 382	576	573	34	—	2 072	5 209	3 545	35
35	—	1	31	**797**	106	2	23	465	105	109	10	—	319	1 982	1 432	36
246	—	1	85	**3 007**	398	8	79	1 705	448	398	47	—	1 167	6 670	6 101	37
9	—	—	6	**67**	9	—	1	41	6	10	—	—	14	181	143	38
548	—	3	93	**4 723**	576	70	183	2 396	843	888	226	—	2 833	11 866	11 632	39
96	—	2	30	**1 064**	159	20	28	581	170	162	89	—	508	2 222	990	40
452	—	1	63	**3 659**	417	50	155	1 815	673	726	137	—	2 325	9 644	10 642	41
673	75	9	111	**4 449**	191	14	94	1 413	651	593	59	—	2 620	8 424	7 172	42

Län, kommun, församling och områdesbeteckning	Åkerjordens användning i hektar												
	Höstvete	Vårvete	Höstråg	Vårråg	Korn	Havre	Blandsäd	Baljväxter	Potatis	Sockerbetor	Foderrotfrukter	Grönfoder av säd o. baljv.	Vall till hö
1 Ölands-Åkerbo d)	365	22	478	151	684	81	367	16	610	212	85	45	1 789
2 Böda förs.	64	7	142	45	138	28	53	1	151	37	16	15	447
3 Högby »	141	11	118	88	283	33	114	11	255	61	35	11	709
4 Källa »	55	—	80	11	134	0	34	—	99	31	18	8	227
5 Persnäs »	105	4	138	7	129	20	166	4	105	83	16	11	406
6 Köpingsvik d)	1 048	34	682	10	809	112	1 000	4	144	300	93	34	1 291
7 Föra förs.	136	5	141	2	103	12	141	—	45	36	14	4	172
8 Alböke »	144	1	96	1	153	24	126	—	24	32	11	1	224
9 Löts »	190	3	122	—	73	21	225	—	16	46	14	3	213
10 Egby »	93	4	29	—	40	7	118	—	11	44	6	1	94
11 Bredsätra »	99	3	173	0	142	22	144	1	18	61	4	1	228
12 Köpings »	386	18	121	7	298	26	246	3	30	81	44	24	360
13 Gärdslösa d)	961	101	585	6	801	65	828	3	118	480	106	44	1 600
14 Räpplinge förs.	167	30	120	1	219	6	94	—	22	45	20	11	346
15 Högsrums »	125	12	98	—	118	7	166	—	16	43	24	23	262
16 Gärdslösa »	324	36	123	4	211	32	235	3	37	150	20	3	377
17 Långlöts »	125	5	77	1	78	6	107	0	16	85	9	2	211
18 Runstens »	220	18	167	—	175	14	226	—	27	157	33	5	404
19 Torslunda d)	736	110	708	14	620	88	992	17	167	550	166	49	1 663
20 Glömminge förs.	174	22	72	—	175	4	124	9	21	100	17	15	267
21 Algutsrums »	121	24	93	2	102	13	247	1	26	83	30	13	368
22 Torslunda »	214	38	121	1	158	14	235	—	52	155	47	8	439
23 Norra Möckleby »	99	17	195	7	114	16	149	7	27	109	25	10	243
24 Gårdby »	72	8	88	—	20	14	118	—	20	65	18	1	152
25 Sandby »	56	1	139	4	51	27	119	—	21	38	29	2	194
26 Mörbylånga d)	948	430	543	12	908	85	572	13	127	545	109	36	915
27 Vickleby förs.	116	110	28	3	113	12	41	1	28	98	9	1	112
28 Resmo »	88	74	121	1	102	5	8	4	12	56	9	9	56
29 Mörbylånga »	175	99	83	0	175	5	58	—	13	94	12	—	81
30 Stenåsa »	161	13	38	—	51	15	201	—	21	62	29	2	213
31 Hulterstads »	202	20	30	8	198	11	164	0	23	115	29	14	257
32 Kastlösa »	206	114	243	—	269	37	100	8	30	120	21	10	196
33 Ottenby d)	554	216	216	4	673	78	655	3	68	422	87	34	811
34 Smedby förs.	37	40	62	1	53	5	96	1	12	62	11	7	74
35 Södra Möckleby »	69	37	58	—	119	14	96	—	20	71	16	—	165
36 Segerstads »	97	21	38	—	70	28	114	1	10	63	14	—	145
37 Gräsgårds »	206	48	26	—	152	24	225	1	10	130	25	13	204
38 Ventlinge »	86	58	23	3	154	3	39	—	13	58	14	2	120
39 Ås »	59	12	9	—	125	4	85	—	3	38	7	12	103
40 *Städer*	102	91	157	15	177	251	89	1	74	15	14	33	457
41 Kalmar a)	86	33	74	2	102	30	9	—	22	15	3	7	72
42 Nybro c)	3	2	16	—	—	5	14	—	4	—	0	—	29
43 Oskarshamn b)	4	21	3	—	26	23	2	—	10	—	1	9	69
44 Västervik b)	7	15	40	10	23	34	41	—	9	—	3	5	109
45 Vimmerby c)	2	20	24	3	26	159	23	1	29	—	7	12	178
46 Borgholm d)	—	—	—	—	—	—	—	—	—	—	—	—	—

Annan vall	Oljeväxter	Andra växtslag	Helträda och obrukad åker	Summa åkerjord, hektar	Antal husdjur den 15 september 1956: Hästar 3 år och däröver	Unghästar och föl	Tjurar jämte oxar o. stutar	Kor	Kvigor	Kalvar	Får och lamm	Getter och killingar	Svin	Höns kläckta 1955 eller tidigare	Höns kläckta 1956	
507	46	24	421	**5 903**	533	87	194	2 779	1 024	914	355	—	2 635	8 996	5 977	1
98	3	1	107	**1 353**	133	22	68	640	237	222	21	—	484	2 270	1 608	2
262	25	16	137	**2 310**	197	35	65	1 029	412	361	137	—	1 217	3 285	1 970	3
61	9	2	54	**823**	77	7	29	417	148	128	56	—	367	1 483	1 375	4
86	9	5	123	**1 417**	126	23	32	693	227	203	141	—	567	1 958	1 024	5
406	56	38	768	**6 829**	418	98	397	2 701	1 027	1 107	467	1	3 056	7 775	5 711	6
46	2	3	146	**1 008**	110	20	57	562	188	178	52	—	376	1 953	1 355	7
62	2	2	127	**1 030**	71	15	54	456	147	166	98	—	529	1 165	1 117	8
54	8	4	143	**1 135**	88	28	71	404	152	185	138	—	382	1 480	675	9
43	2	10	57	**559**	15	3	22	201	90	78	5	—	329	530	362	10
60	4	5	132	**1 097**	55	16	122	461	160	241	101	—	532	1 300	1 076	11
141	38	14	163	**2 000**	79	16	71	617	290	259	73	1	908	1 347	1 126	12
581	188	187	456	**7 110**	407	125	394	2 457	1 269	1 232	369	—	3 013	7 236	4 893	13
58	10	23	50	**1 222**	73	21	79	555	287	258	4	—	467	1 132	650	14
123	40	27	99	**1 183**	56	21	40	332	187	154	20	—	536	718	376	15
178	37	58	161	**1 989**	91	19	93	608	310	322	34	—	569	2 878	2 100	16
46	28	31	56	**883**	68	26	46	322	171	134	57	—	419	1 007	575	17
176	73	48	90	**1 833**	119	38	136	640	314	364	254	—	1 022	1 501	1 192	18
680	203	473	518	**7 754**	481	127	369	2 372	1 029	1 415	664	—	3 099	6 569	4 699	19
116	56	66	131	**1 369**	63	18	35	375	182	228	80	—	490	1 060	618	20
140	54	80	64	**1 461**	93	26	48	443	251	294	145	—	437	1 289	1 124	21
162	32	220	88	**1 984**	121	24	113	581	202	294	55	—	754	1 641	1 126	22
134	42	95	114	**1 403**	68	25	71	411	179	287	133	—	724	1 116	768	23
58	10	6	45	**695**	56	16	53	251	75	130	9	—	267	623	512	24
70	9	6	76	**842**	80	18	49	311	140	182	242	—	427	840	551	25
270	187	787	476	**6 963**	336	75	332	1 226	550	770	399	—	2 148	4 388	4 345	26
38	42	124	29	**905**	26	3	10	139	97	64	41	—	357	400	672	27
17	27	232	72	**893**	30	1	27	80	22	51	—	—	189	330	282	28
26	31	116	109	**1 077**	36	—	18	107	36	71	5	—	189	592	470	29
55	2	48	60	**971**	89	14	71	345	162	186	125	—	359	1 374	1 373	30
80	—	72	34	**1 257**	95	14	106	371	160	261	211	—	549	994	1 039	31
54	85	195	172	**1 860**	60	43	100	184	73	137	17	—	505	698	509	32
265	154	219	211	**4 670**	242	118	433	1 169	641	775	469	—	2 881	2 950	2 365	33
79	73	42	69	**724**	27	12	51	143	67	94	—	—	315	344	220	34
33	10	30	30	**768**	53	44	36	169	104	99	100	—	467	348	270	35
11	1	29	15	**657**	35	10	42	200	94	103	54	—	394	676	581	36
63	11	43	38	**1 219**	63	28	67	300	161	213	—	—	832	690	637	37
12	36	60	15	**696**	44	4	69	172	62	104	—	—	522	617	402	38
67	23	15	44	**606**	20	20	168	185	153	162	315	—	351	275	255	39
150	33	2	113	**1 774**	86	12	26	573	242	178	26	—	2 942	1 139	1 579	40
61	29	2	27	**574**	5	2	3	118	86	51	—	—	1 185	60	50	41
16	—	—	1	**90**	3	2	2	29	8	8	—	—	41	35	50	42
3	—	—	27	**198**	7	—	—	48	32	16	—	—	1 115	281	1 080	43
26	2	—	41	**365**	16	1	7	126	48	38	—	—	349	210	155	44
44	2	—	17	**547**	55	7	14	252	68	65	26	—	252	553	244	45
—	—	—	—	—	—	—	—	—	—	—	—	—	—	—	—	46

Län, kommun, församling och områdesbeteckning [1]	Åkerjordens användning i hektar												
	Höstvete	Vårvete	Höstråg	Vårråg	Korn	Havre	Blandsäd	Baljväxter	Potatis	Sockerbetor	Foderrotfrukter	Grönfoder av säd o. baljv.	Vall till hö
1 **Gotlands län**	10 086	1 489	4 905	103	14 545	625	4 662	550	1 471	3 257	1 889	248	19 531
2 *Landsbygd*	9 991	1 487	4 865	103	14 435	622	4 654	550	1 460	3 230	1 881	248	19 441
3 Fårösund	179	2	208	—	223	24	73	1	134	3	72	8	831
4 Fårö förs.	32	—	129	—	86	11	13	—	93	2	40	4	359
5 Bunge »	45	—	25	—	36	1	31	—	18	1	14	3	100
6 Rute »	91	1	36	—	91	9	13	—	14	0	11	1	264
7 Fleringe »	11	1	18	—	10	3	16	1	9	0	7	—	108
8 Lärbro	437	98	138	1	774	46	131	26	82	82	82	9	1 185
9 Halls förs.	33	4	23	—	60	—	17	—	7	1	7	1	80
10 Hangvars »	162	58	37	—	237	8	12	11	20	17	26	8	344
11 Lärbro »	180	36	55	1	386	22	77	13	42	59	36	—	560
12 Hellvi »	62	—	23	—	91	16	25	2	13	5	13	—	201
13 Slite köping	149	20	47	1	193	0	79	4	31	40	31	6	347
14 Othems förs.	80	11	24	—	118	—	36	2	13	28	13	3	184
15 Boge »	69	9	23	1	75	0	43	2	18	12	18	3	163
16 Tingstäde	1 549	248	322	32	2 005	74	513	54	165	420	220	22	2 325
17 Bäls förs.	99	15	14	—	127	—	19	10	7	25	16	1	102
18 Hejnums »	94	12	23	—	136	6	33	1	11	18	17	2	171
19 Tingstäde »	124	18	30	3	189	4	70	2	12	9	17	1	250
20 Stenkyrka »	190	25	48	1	232	1	68	0	34	47	38	2	269
21 Lummelunda »	125	15	16	1	143	15	28	1	11	22	15	1	148
22 Martebo »	216	56	26	18	233	14	64	11	11	61	22	—	281
23 Väskinde »	188	26	75	—	228	4	71	15	37	57	22	1	332
24 Bro »	95	28	35	2	186	12	26	—	14	36	16	6	183
25 Lokrume »	242	25	27	2	328	12	102	5	16	79	33	2	406
26 Fole »	176	28	28	5	203	6	32	9	12	66	24	6	183
27 Dalhem	1 132	174	242	6	1 532	31	477	31	95	276	199	11	2 024
28 Ekeby förs.	100	14	18	—	106	2	63	5	8	25	21	3	164
29 Källunge »	167	14	11	—	192	5	53	1	7	43	22	2	219
30 Vallstena »	153	20	34	2	228	1	30	3	11	27	23	0	213
31 Gothems »	118	10	50	—	151	6	103	2	24	21	33	1	337
32 Hörsne med Bara »	176	59	24	4	289	2	77	1	14	42	29	1	445
33 Norrlanda »	54	2	48	—	65	1	66	—	10	9	22	0	195
34 Ganthems »	83	9	34	—	166	2	11	10	8	30	13	1	163
35 Dalhems »	281	46	23	—	335	12	74	9	13	79	36	3	288
36 Romakloster	1 713	297	611	28	2 265	109	662	42	162	447	246	35	2 695
37 Barlingbo förs.	230	50	29	0	240	10	35	1	8	42	13	4	162
38 Endre »	168	38	82	—	129	11	68	5	12	36	16	8	159
39 Hejdeby »	92	11	41	—	58	1	37	7	4	10	6	—	84
40 Follingbo »	201	68	35	—	198	33	79	—	6	27	13	—	151
41 Akebäcks »	58	4	22	—	156	2	—	3	4	15	7	3	63
42 Roma »	285	27	43	6	257	6	49	5	12	95	20	6	235
43 Björke »	136	26	11	—	180	11	3	4	3	46	8	2	100
44 Viklau »	86	9	27	5	142	6	41	5	6	22	12	—	132
45 Halla »	107	1	28	2	113	1	42	—	6	23	13	0	131
46 Sjonhems »	62	17	25	11	116	9	15	2	8	19	13	5	149
47 Vänge »	82	6	49	1	91	2	74	0	11	22	23	0	214
48 Guldrupe »	33	4	17	2	82	6	16	3	9	26	11	—	143
49 Buttle »	36	3	8	—	54	—	33	3	7	20	12	—	143
50 Ala »	53	16	10	—	102	2	85	1	7	12	19	—	196
51 Kräklingbo »	29	13	50	1	135	—	24	1	14	8	22	2	186
52 Anga »	27	2	29	—	41	—	17	0	8	3	11	1	111
53 Gammelgarns »	14	2	46	—	87	1	28	1	14	9	13	3	164
54 Östergarns »	14	—	59	—	84	8	16	1	23	12	14	1	172

[1] Gotlands län är icke uppdelat på naturliga jordbruksområden.

Annan vall	Oljeväxter	Andra växtslag	Helträda och obrukad åker	Summa åker-jord, hektar	Antal husdjur den 15 september 1956: Hästar 3 år och däröver	Unghästar och föl	Tjurar jämte oxar o. stutar	Kor	Kvigor	Kalvar	Får och lamm	Getter och killingar	Svin	Höns kläckta 1955 eller tidigare	Höns kläckta 1956	
7 515	3 965	1 427	6 309	**82 577**	3 345	372	2 935	19 586	8 495	8 971	31 841	9	36 269	167 392	104 276	1
7 479	3 952	1 426	6 260	**82 084**	3 286	351	2 933	19 537	8 480	8 958	31 711	9	36 192	166 468	103 686	2
141	101	6	525	**2 531**	205	6	49	543	175	203	9 301	—	700	6 198	2 959	3
59	29	4	204	**1 065**	124	1	11	248	46	70	5 389	—	317	4 055	1 895	4
15	15	1	71	**376**	32	3	13	107	61	44	492	—	232	927	489	5
52	24	—	164	**771**	36	1	24	139	48	71	1 744	—	84	811	303	6
15	33	1	86	**319**	13	1	1	49	20	18	1 676	—	67	405	272	7
491	200	31	482	**4 295**	194	20	98	825	364	326	2 083	—	1 210	5 872	2 267	8
62	35	—	60	**390**	14	5	8	40	14	18	270	—	157	581	55	9
134	73	14	135	**1 296**	49	3	14	212	88	77	1 355	—	260	1 152	541	10
233	84	16	213	**2 013**	99	11	61	426	188	179	392	—	625	3 274	1 209	11
62	8	1	74	**596**	32	1	15	147	74	52	66	—	168	865	462	12
84	52	11	177	**1 272**	66	9	18	291	95	112	76	—	614	2 640	1 489	13
43	20	7	70	**652**	25	7	11	143	56	69	58	—	358	1 104	710	14
41	32	4	107	**620**	41	2	7	148	39	43	18	—	256	1 536	779	15
1 061	599	216	792	**10 617**	361	21	300	2 231	968	888	2 924	3	3 957	14 373	9 125	16
35	21	9	51	**551**	23	—	9	90	34	26	—	—	142	825	544	17
70	46	24	50	**714**	31	2	9	179	73	53	173	—	280	1 231	932	18
69	14	8	103	**923**	43	—	5	191	60	64	91	—	258	947	481	19
184	111	20	116	**1 386**	45	1	11	364	132	104	94	—	564	2 824	1 404	20
81	55	4	58	**739**	21	1	2	162	47	59	247	—	217	998	540	21
135	51	43	70	**1 312**	27	4	58	243	110	94	74	3	308	1 212	545	22
170	194	63	144	**1 627**	58	3	49	270	129	117	1 871	—	690	1 701	1 082	23
74	12	17	56	**798**	24	1	43	213	117	109	35	—	337	1 136	1 102	24
193	50	16	77	**1 615**	51	4	78	324	169	192	142	—	759	2 012	1 439	25
50	45	12	67	**952**	38	5	36	195	97	70	197	—	402	1 487	1 056	26
799	356	88	489	**7 962**	296	39	246	1 933	803	980	1 333	1	3 404	14 637	9 437	27
53	30	6	33	**651**	33	4	32	180	84	95	113	—	303	1 410	858	28
66	66	7	24	**899**	40	2	16	242	98	143	13	—	281	1 205	662	29
73	36	7	62	**923**	27	3	14	223	102	102	329	—	530	1 996	1 240	30
97	50	12	99	**1 114**	53	7	21	300	98	140	308	—	575	2 458	1 720	31
267	40	11	80	**1 561**	37	6	85	278	120	152	82	1	564	2 110	1 523	32
79	23	2	53	**629**	38	3	19	215	62	61	378	—	258	1 299	795	33
78	24	8	45	**685**	19	12	13	190	97	98	56	—	271	1 434	549	34
86	87	35	93	**1 500**	49	2	46	305	142	189	54	—	622	2 725	2 090	35
1 080	539	206	831	**11 968**	486	50	304	2 508	1 065	1 171	4 318	—	5 130	20 779	14 468	36
58	51	3	35	**971**	26	1	10	149	65	60	78	—	357	1 128	905	37
31	28	15	48	**854**	28	—	7	191	79	88	40	—	531	896	766	38
50	20	—	46	**467**	13	2	20	79	20	64	135	—	62	531	235	39
40	43	1	103	**998**	30	2	12	130	51	49	220	—	361	899	1 618	40
22	34	8	18	**419**	5	—	6	47	16	33	217	—	387	458	355	41
96	84	47	88	**1 361**	30	4	20	213	107	108	222	—	639	2 069	1 973	42
86	35	22	27	**700**	12	3	12	115	57	67	253	—	338	1 005	463	43
55	33	18	38	**637**	17	2	25	116	55	64	116	—	143	737	452	44
43	25	17	34	**586**	25	3	26	142	87	52	45	—	358	859	295	45
50	28	12	31	**572**	21	5	37	128	66	55	170	—	286	935	665	46
116	40	7	87	**825**	44	1	28	204	88	88	235	—	405	1 872	1 170	47
59	3	4	14	**432**	22	—	8	125	47	42	—	—	154	1 186	599	48
58	10	2	38	**427**	29	6	13	131	48	52	222	—	180	1 053	399	49
103	19	6	42	**673**	33	3	13	195	76	118	239	—	334	1 575	775	50
53	40	24	61	**663**	38	5	33	151	55	78	553	—	188	1 561	1 428	51
68	6	3	32	**359**	23	2	8	117	46	48	434	—	110	959	703	52
69	19	7	50	**527**	39	2	12	127	51	62	826	—	166	1 461	854	53
23	21	10	39	**497**	51	9	14	148	51	43	313	—	131	1 595	813	54

Län, kommun, församling och områdesbeteckning	Åkerjordens användning i hektar												
	Höstvete	Vårvete	Höstråg	Vårråg	Korn	Havre	Blandsäd	Baljväxter	Potatis	Sockerbetor	Foderrotfrukter	Grönfoder av säd o. baljv.	Vall till hö
1 Stenkumla	898	136	597	9	1 295	27	319	29	131	295	163	38	1 354
2 Västerhejde förs.	58	34	52	—	112	—	19	—	28	44	10	—	108
3 Träkumla »	51	6	38	—	99	5	16	—	11	17	12	1	101
4 Valls »	116	11	95	3	172	8	56	4	8	39	21	2	199
5 Atlingbo »	134	28	30	—	149	0	60	6	6	41	17	5	168
6 Hogräns »	148	5	47	—	214	7	24	10	7	39	17	3	180
7 Stenkumla »	136	34	95	—	218	5	46	6	20	44	25	10	197
8 Tofta »	64	2	98	4	97	1	20	2	20	12	23	8	127
9 Eskelhems »	191	16	142	2	234	1	78	1	31	59	38	9	274
10 Klintehamn	913	103	733	9	1 439	21	558	53	192	369	217	31	1 857
11 Västergarns förs.	30	9	53	—	48	1	15	1	12	11	6	2	97
12 Sanda »	173	9	105	—	177	5	80	5	38	57	41	5	290
13 Mästerby »	129	26	94	—	175	3	50	11	13	40	27	3	196
14 Väte »	132	18	70	6	224	2	72	10	18	80	28	5	257
15 Hejde »	141	20	91	—	340	0	17	12	45	64	33	4	315
16 Klinte »	64	3	59	3	99	2	64	4	11	26	11	4	131
17 Fröjels »	104	7	97	—	147	3	60	5	16	33	23	2	211
18 Ekstа »	72	5	89	0	123	3	126	2	17	29	26	5	216
19 Sproge »	68	6	75	—	106	2	74	3	22	29	22	1	144
20 Ljugarn	599	78	294	1	890	43	331	39	104	228	124	27	1 428
21 Ardre förs.	46	10	28	—	64	—	41	1	12	15	10	6	134
22 Alskogs »	70	5	59	—	124	7	45	2	14	29	23	2	204
23 Garde »	111	20	46	—	191	3	40	3	18	36	19	8	236
24 Etelhems »	140	21	20	1	263	1	12	13	10	51	27	6	299
25 Lye »	117	19	50	—	136	5	91	6	11	51	22	3	239
26 Lau »	115	3	91	—	112	27	102	14	39	46	23	2	316
27 Stånga	376	58	556	2	628	93	408	56	145	271	114	14	1 243
28 Närs förs.	57	3	316	—	126	52	192	27	59	87	46	1	441
21 Burs »	147	36	194	2	248	38	131	24	58	103	38	7	460
30 Stånga »	172	19	46	—	254	3	85	5	28	81	30	6	342
31 Hemse	1 052	190	358	3	1 588	64	440	84	78	420	167	17	1 884
32 Lojsta förs.	61	3	23	—	89	2	7	2	7	24	14	1	130
33 Linde »	67	49	61	—	182	6	25	7	8	52	16	2	174
34 Hemse »	133	26	35	—	243	16	85	10	8	45	19	—	238
35 Rone »	219	28	132	—	273	20	139	18	19	91	33	—	436
36 Alva »	216	37	20	1	243	8	35	37	7	55	19	3	234
37 Fardhems »	110	20	23	1	218	6	36	5	8	50	23	3	244
38 Gerums »	60	12	13	1	57	—	32	1	4	23	11	1	90
39 Levide »	186	15	51	—	283	6	81	4	17	80	32	7	338
40 Havdhem	845	55	408	8	1 130	59	445	120	65	283	145	19	1 481
41 Silte förs.	104	10	56	—	153	3	58	1	8	27	21	2	171
42 Hablingbo »	200	25	78	—	322	22	115	30	16	72	33	3	346
43 Havdhems »	247	15	92	4	316	10	87	54	9	101	31	12	391
44 Eke »	56	2	29	—	73	1	37	—	5	24	9	1	155
45 Grötlingbo »	55	1	104	0	116	6	91	3	19	40	28	—	238
46 Näs »	183	2	49	4	150	17	57	32	8	19	23	1	180
47 Hoburg	149	28	351	3	473	31	218	11	76	96	101	11	787
48 Fide förs.	15	1	36	1	38	—	43	1	8	12	13	—	89
49 Öja »	32	5	98	—	153	3	45	6	31	28	31	7	212
50 Hamra »	12	3	83	1	67	11	18	—	12	17	13	1	97
51 Vamlingbo »	67	10	99	1	166	15	88	3	21	36	35	3	312
52 Sundre »	23	9	35	—	49	2	24	1	4	3	9	—	77
Stad													
53 Visby	95	2	40	—	110	3	8	0	11	27	8	0	90

Annan vall	Oljeväxter	Andra växtslag	Helträda och obrukad åker	Summa åker-jord, hektar	Antal husdjur den 15 september 1956: Hästar 3 år och däröver	Unghästar och föl	Tjurar jämte oxar o. stutar	Kor	Kvigor	Kalvar	Får och lamm	Getter och killingar	Svin	Höns kläckta 1955 eller tidigare	Höns kläckta 1956	
538	459	98	447	**6 833**	269	13	188	1 449	604	709	875	2	2 917	14 916	8 871	1
43	72	8	35	**623**	27	—	3	101	43	39	621	—	90	607	239	2
47	11	3	17	**435**	20	2	16	88	39	45	5	—	172	610	371	3
54	22	11	30	**851**	28	2	36	194	120	113	34	—	457	1 880	1 552	4
75	34	21	36	**810**	29	—	42	164	72	93	60	2	367	1 625	1 142	5
76	65	25	42	**909**	20	3	23	160	74	92	—	—	483	1 998	1 310	6
85	71	1	55	**1 048**	48	2	33	226	95	150	30	—	380	1 836	1 058	7
66	74	5	114	**737**	30	2	8	142	34	48	33	—	283	1 328	468	8
92	110	24	118	**1 420**	67	2	27	374	127	129	92	—	685	5 032	2 731	9
739	425	261	581	**8 501**	386	61	252	1 978	840	889	3 491	—	4 276	21 450	12 612	10
42	35	7	39	**408**	15	7	3	74	24	32	323	—	111	920	433	11
95	68	31	105	**1 284**	77	5	33	313	121	98	148	—	532	3 648	1 933	12
87	71	13	50	**988**	40	5	13	169	81	73	65	—	378	1 833	844	13
119	65	31	47	**1 184**	66	19	55	283	120	166	330	—	727	3 478	2 372	14
130	42	46	59	**1 359**	35	7	79	304	141	226	199	—	745	3 513	2 372	15
77	44	33	60	**695**	22	4	16	128	63	52	197	—	549	1 131	888	16
90	23	38	80	**939**	58	3	15	251	111	72	367	—	406	2 516	1 227	17
54	55	47	83	**952**	54	10	21	270	106	106	1 293	—	425	2 806	1 623	18
45	22	15	58	**692**	19	1	17	186	73	64	569	—	403	1 605	920	19
446	168	131	321	**5 252**	184	25	267	1 479	656	688	1 004	2	2 715	14 601	8 671	20
40	26	1	22	**456**	27	3	12	139	69	49	112	—	255	771	498	21
37	13	8	39	**681**	27	5	36	241	114	118	298	—	342	1 933	1 358	22
64	26	16	66	**903**	37	6	40	237	92	106	112	—	527	2 962	1 526	23
124	67	46	80	**1 181**	32	2	37	289	128	141	114	—	375	2 915	1 440	24
87	24	5	41	**907**	35	5	17	255	137	119	178	—	724	3 090	2 376	25
94	12	55	73	**1 124**	26	4	125	318	116	155	190	2	492	2 930	1 473	26
450	110	52	274	**4 850**	246	29	399	1 399	606	724	496	—	2 514	11 944	7 373	27
86	46	17	109	**1 665**	124	13	215	578	214	321	183	—	934	5 296	3 047	28
227	44	17	106	**1 880**	60	3	140	457	197	237	274	—	924	3 628	1 905	29
137	20	18	59	**1 305**	62	13	44	364	195	166	39	—	656	3 020	2 421	30
866	345	241	522	**8 319**	281	55	349	2 043	1 062	1 032	1 543	—	4 249	17 159	11 867	31
34	15	20	20	**452**	21	4	10	160	86	54	218	—	296	1 318	904	32
103	44	40	28	**864**	33	10	82	193	134	136	141	—	547	1 312	766	33
152	52	40	82	**1 184**	40	10	48	243	118	134	56	—	301	1 557	1 155	34
196	70	29	167	**1 870**	76	16	33	447	190	174	712	—	833	4 340	2 308	35
149	57	68	81	**1 270**	15	1	86	275	176	145	201	—	716	2 455	2 149	36
89	32	9	77	**954**	27	2	23	219	132	129	15	—	471	2 035	1 514	37
36	—	3	9	**353**	15	1	8	146	73	69	106	—	260	1 170	794	38
107	75	32	58	**1 372**	54	11	59	360	153	191	94	—	825	2 972	2 277	39
620	345	50	508	**6 586**	206	18	263	1 735	768	758	2 492	1	3 361	13 614	10 168	40
90	50	3	94	**851**	13	5	21	194	75	100	93	—	282	1 660	1 438	41
146	69	10	112	**1 599**	58	3	65	362	187	174	832	—	753	3 115	2 143	42
187	61	33	87	**1 737**	36	6	107	412	228	221	278	—	1 302	3 183	2 362	43
70	17	—	34	**513**	19	—	6	141	51	60	199	—	289	1 071	798	44
67	85	3	92	**948**	51	2	52	367	128	109	593	—	419	2 580	2 022	45
60	63	1	89	**938**	29	2	12	259	99	94	497	1	316	2 005	1 405	46
164	253	35	311	**3 098**	106	5	200	1 123	474	478	1 775	—	1 145	8 285	4 379	47
26	31	3	21	**338**	12	1	19	133	71	51	200	—	122	950	395	48
48	59	19	75	**852**	24	2	79	311	145	140	673	—	419	2 365	1 359	49
27	61	6	75	**504**	22	—	22	178	57	67	297	—	193	1 345	793	50
47	73	5	111	**1 092**	32	1	62	387	163	172	273	—	348	2 675	1 222	51
16	29	2	29	**312**	16	1	18	114	38	48	332	—	63	950	610	52
36	13	1	49	**493**	59	21	2	49	15	13	130	—	77	924	590	53

Län, kommun, församling och områdesbeteckning [1]	Åkerjordens användning i hektar												
	Höstvete	Vårvete	Höstråg	Vårråg	Korn	Havre	Blandsäd	Baljväxter	Potatis	Sockerbetor	Foderrotfrukter	Grönfoder av såd o. baljv.	Vall till hö
1 **Blekinge län**	2 760	2 377	4 381	172	3 435	4 786	4 738	74	7 900	985	1 012	665	12 775
2 *Landsbygd*	2 667	2 279	4 225	169	3 278	4 741	4 633	71	7 664	957	999	659	12 550
3 Jämjö	339	123	634	36	343	449	535	13	896	107	130	51	1 440
4 Kristianopels förs. b)	148	52	298	18	178	185	269	5	385	15	45	23	629
5 Jämjö förs., del av, a)	14	6	41	2	26	39	41	—	66	5	19	4	137
6 Jämjö » , del av, b)	118	48	129	2	100	90	90	6	196	82	27	14	327
7 Torhamns förs. b)	59	17	166	14	39	135	135	2	249	5	39	10	347
8 Sturkö b)	23	6	28	3	6	31	42	0	50	—	18	4	105
9 Ramdala	295	197	227	19	181	129	149	3	307	174	28	18	426
10 Ramdala, del av, a)	4	11	24	—	11	47	51	1	55	—	8	8	160
11 Ramdala, del av, b)	291	186	203	19	170	82	98	2	252	174	20	10	266
12 Lyckeby	139	76	124	5	147	181	109	5	231	77	27	32	572
13 Lösens förs., del av, a)	—	1	1	1	4	2	14	—	8	—	1	1	22
14 Lösens » , del av, b)	115	37	43	1	80	34	61	1	108	62	9	5	207
15 Augerums förs., del av, a)	1	18	42	3	38	116	28	—	81	—	12	25	292
16 Augerums förs., del av, b)	23	20	38	—	25	29	6	4	34	15	5	1	51
17 Rödeby a)	37	112	121	3	56	278	130	1	157	3	23	30	707
18 Fridlevstad a)	105	133	246	13	142	476	268	4	275	5	59	48	1 061
19 Fridlevstads förs.	100	77	164	5	130	217	221	3	174	5	49	31	590
20 Sillhövda »	5	56	82	8	12	259	47	1	101	—	10	17	471
21 Nättraby b)	136	107	58	2	97	45	70	2	82	55	13	47	230
22 Hasslö b)	1	1	1	0	0	3	—	—	5	—	—	—	7
23 Listerby	367	98	426	0	388	250	225	7	272	101	71	26	736
24 Förkärla förs. b)	91	12	97	—	143	55	19	—	30	10	12	3	95
25 Listerby » b)	117	23	161	—	88	101	108	1	135	30	28	9	323
26 Edestads » b)	112	47	77	—	86	41	47	5	53	39	13	9	127
27 Hjortsberga förs., del av, a)	—	—	2	—	1	2	2	—	2	—	1	1	8
28 Hjortsberga förs., del av, b)	47	16	89	0	70	51	49	1	52	22	17	4	183
29 Tving a)	81	102	230	11	127	555	183	5	274	7	62	41	1 019
30 Tvings förs.	70	62	161	6	95	254	127	4	168	5	46	25	605
31 Eringsboda »	11	40	69	5	32	301	56	1	106	2	16	16	414
32 Ronneby landskommun [2]	199	89	227	12	237	207	172	2	301	48	82	59	709
33 Ronneby landskommun, del av, a)	27	13	92	6	43	108	62	2	118	4	31	26	251
34 Ronneby landskommun, del av, b)	172	76	135	6	194	99	110	—	183	44	51	33	458
35 Hallabro a)	10	42	96	7	67	430	104	0	174	—	39	23	668
36 Backaryds förs.	9	27	63	5	59	284	79	0	122	—	25	17	424
37 Öljehults »	1	15	33	2	8	146	25	—	52	—	14	6	244
38 Bräkne-Hoby	228	132	226	2	285	196	248	2	355	112	107	38	708
39 Bräkne-Hoby, del av, a)	19	18	92	2	42	127	76	—	117	—	49	17	267
40 Bräkne-Hoby, del av, b)	209	114	134	—	243	69	172	2	238	112	58	21	441

[1] Naturliga jordbruksområden i Blekinge län: a) Skogsbygden; b) Slättbygden. — [2] Ronneby förs. omfattar

Annan vall	Oljeväxter	Andra växtslag	Helträda och obrukad åker	Summa åkerjord, hektar	Antal husdjur den 15 september 1956: Hästar 3 år och däröver	Unghästar och föl	Tjurar jämte oxar o. stutar	Kor	Kvigor	Kalvar	Får och lamm	Getter och killingar	Svin	Höns kläckta 1955 eller tidigare	Höns kläckta 1956	
5 423	172	418	1 282	**53 355**	4 612	345	2 012	20 909	7 583	6 249	1 792	6	33 307	135 184	142 521	1
5 323	159	385	1 261	**52 020**	4 538	339	1 982	20 636	7 481	6 174	1 767	6	32 181	133 393	141 238	2
567	16	22	156	**5 857**	536	32	184	2 511	788	663	265	—	3 185	25 385	27 660	3
235	14	4	73	**2 576**	211	19	93	976	322	254	157	—	1 305	15 829	19 822	4
60	—	—	15	**475**	60	9	12	226	77	58	—	—	206	1 105	664	5
190	—	14	17	**1 450**	117	3	50	671	224	184	42	—	900	3 287	2 803	6
82	2	4	51	**1 356**	148	1	29	638	165	167	66	—	774	5 164	4 371	7
9	—	2	5	**332**	58	6	8	198	48	38	41	—	126	709	425	8
141	3	10	22	**2 329**	139	11	47	768	338	236	190	—	998	3 624	3 913	9
32	—	3	5	**420**	62	4	12	219	64	49	29	—	174	1 221	844	10
109	3	7	17	**1 909**	77	7	35	549	274	187	161	—	824	2 403	3 069	11
173	11	16	44	**1 969**	212	11	80	896	367	220	92	—	1 157	6 530	7 655	12
15	—	0	4	**74**	7	—	2	33	9	5	8	—	36	195	322	13
56	11	3	22	**855**	55	7	37	330	147	80	4	—	556	3 042	4 459	14
53	—	12	16	**737**	135	4	37	439	149	101	80	—	285	3 075	2 714	15
49	—	1	2	**303**	15	—	4	94	62	34	—	—	280	218	160	16
159	—	6	83	**1 906**	199	21	68	972	256	206	22	—	635	3 583	1 685	17
305	3	18	94	**3 255**	315	5	103	1 513	451	326	45	—	956	5 783	5 324	18
226	3	14	32	**2 041**	195	3	57	969	311	221	27	—	610	3 723	3 245	19
79	—	4	62	**1 214**	120	2	46	544	140	105	18	—	346	2 060	2 079	20
236	3	16	5	**1 204**	53	7	23	423	213	151	4	—	480	1 179	1 425	21
—	—	0	21	**39**	4	—	1	14	—	7	8	—	5	40	—	22
566	32	51	131	**3 747**	205	28	85	1 402	675	378	141	—	1 953	3 953	4 198	23
135	9	5	40	**756**	31	9	—	196	112	44	24	—	315	254	565	24
117	2	28	9	**1 280**	89	8	65	589	273	176	100	—	772	1 587	1 304	25
124	12	2	28	**822**	33	1	10	296	137	90	5	—	465	691	646	26
3	—	0	1	**23**	3	—	2	13	—	2	—	—	6	45	7	27
187	9	16	53	**866**	49	10	8	308	153	66	12	—	395	1 376	1 676	28
297	—	16	190	**3 200**	339	9	53	1 721	458	306	150	—	1 066	3 924	3 896	29
179	—	11	102	**1 920**	198	5	30	1 062	327	187	17	—	587	1 245	1 931	30
118	—	5	88	**1 280**	141	4	23	659	131	119	133	—	479	2 679	1 965	31
457	14	48	100	**2 963**	249	23	81	1 305	468	386	152	1	1 048	4 990	3 824	32
129	3	5	54	**974**	101	5	18	431	114	105	9	1	264	2 283	1 889	33
328	11	43	46	**1 989**	148	18	63	874	354	281	143	—	784	2 707	1 935	34
196	—	5	129	**1 990**	236	11	55	909	245	253	52	—	766	7 435	6 133	35
113	—	4	82	**1 313**	150	5	41	584	169	163	12	—	552	4 523	3 523	36
83	—	1	47	**677**	86	6	14	325	76	90	40	—	214	2 912	2 610	37
354	44	14	74	**3 125**	260	18	126	1 406	592	479	42	—	1 738	6 721	7 954	38
129	2	2	41	**1 000**	98	4	29	471	136	113	26	—	336	2 976	3 982	39
225	42	12	33	**2 125**	162	14	97	935	456	366	16	—	1 402	3 745	3 972	40

Ronneby landskommun och Ronneby stad.

Län, kommun, församling och områdesbeteckning [1]	Åkerjordens användning i hektar												
	Höstvete	Vårvete	Höstråg	Vårråg	Korn	Havre	Blandsäd	Baljväxter	Potatis	Sockerbetor	Foderrotfrukter	Grönfoder av säd o. baljv.	Vall till hö
1 Hällaryd	196	80	58	4	95	191	208	16	195	57	66	32	528
2 Åryds förs., del av, a)	4	5	15	1	3	48	17	—	23	—	6	4	80
3 Åryds » , del av, b)	97	37	15	—	54	63	59	2	50	30	22	11	147
4 Hällaryds förs., del av, a)	5	3	15	1	3	51	57	1	60	0	15	10	146
5 Hällaryds förs., del av, b)	90	35	13	2	35	29	75	13	62	27	23	7	155
6 Asarum	135	100	170	6	96	329	417	2	585	33	89	45	864
7 Ringamåla förs. a)	6	16	46	2	12	177	68	1	90	3	29	18	284
8 Asarums förs., del av, a)	5	6	43	4	3	101	116	1	157	2	20	11	234
9 Asarums förs., del av, b)	124	78	81	0	81	51	233	—	338	28	40	16	346
10 Kyrkhult a)	8	36	82	4	14	303	185	2	351	—	19	77	717
11 Jämshög[2] a)	28	89	122	6	111	229	245	2	564	7	35	30	582
12 Olofströms köping[2] a)	—	3	15	—	20	34	6	0	28	—	2	3	92
13 Mörrum b)	194	168	237	8	122	169	304	3	596	45	45	14	394
14 Mörrums förs.	157	140	190	8	54	136	293	3	523	44	44	14	381
15 Elleholms »	37	28	47	—	68	33	11	—	73	1	1	—	13
16 Gammalstorp b)	98	336	342	7	364	181	536	0	994	20	39	20	564
17 Gammalstorps förs.	56	139	130	3	139	120	345	0	539	6	25	11	353
18 Ysane »	42	197	212	4	225	61	191	0	455	14	14	9	211
19 Mjällby b)	48	249	555	21	380	75	497	2	972	106	45	21	421
20 *Städer*	93	98	156	3	157	45	105	3	236	28	13	6	225
21 Karlskrona b)	10	6	4	1	7	15	7	—	17	—	2	2	67
22 Karlskrona förs.	9	4	—	—	7	—	4	—	4	—	1	1	17
23 Tjurkö »	1	—	3	0	0	11	2	—	7	—	—	1	33
24 Aspö »	—	2	1	1	—	4	1	—	6	—	1	—	17
25 Ronneby[3] b)	48	24	23	—	36	18	10	3	16	18	1	0	36
26 Karlshamn b)	20	19	3	—	14	3	26	—	14	2	5	2	48
27 Sölvesborg b)	15	49	126	2	100	9	62	—	189	8	5	2	74
28 **Kristianstads län**	7 638	7 392	16 259	528	12 683	10 496	39 994	1 134	20 572	10 343	5 857	5 107	48 941
29 *Landsbygd*	6 876	6 806	15 378	518	11 842	10 207	38 094	1 006	19 762	9 457	5 587	4 663	47 251
30 Tommarp	230	229	257	7	421	120	1 331	51	296	604	170	189	959
31 Bolshögs förs. c)	24	39	16	—	34	16	202	8	23	60	15	25	112
32 Ö. Tommarps förs. c)	116	114	82	6	180	52	454	29	69	250	60	89	318
33 Ö. Vemmerlövs » b)	24	28	107	1	81	38	461	6	156	136	62	41	335
34 Stiby » c)	66	48	52	—	126	14	214	8	48	158	33	34	194
35 Hammenhög c)	266	281	232	8	538	151	1 219	42	126	821	167	150	958
36 Ö. Herrestads förs.	76	90	57	—	162	32	128	14	29	136	15	15	197
37 Östra Ingelstads »	59	80	47	6	152	39	244	4	32	170	31	32	187
38 Hannas »	31	21	21	—	41	8	203	8	5	117	25	19	118
39 Hammenhögs »	28	22	23	—	58	32	249	6	26	163	40	40	172
40 Vallby »	72	68	84	2	125	40	395	10	34	235	56	44	284

[1] Naturliga jordbruksområden i Kristianstads län: a) Skogsbygden; b) Mellanbygden; c) Slättbygden. —

Annan vall	Oljeväxter	Andra växtslag	Heltråda och obrukad åker	Summa åker-jord, hektar	Antal husdjur den 15 september 1956: Hästar 3 år och däröver	Unghästar och föl	Tjurar jämte oxar o. stutar	Kor	Kvigor	Kalvar	Får och lamm	Getter och killingar	Svin	Höns kläckta 1955 eller tidigare	Höns kläckta 1956	
381	13	17	35	**2 172**	222	13	97	915	309	322	123	—	1 401	7 533	7 866	1
18	—	2	12	**238**	36	—	10	101	30	27	34	—	53	1 153	1 530	2
141	3	1	7	**739**	71	7	26	316	109	108	83	—	643	2 227	2 232	3
133	—	11	15	**526**	54	1	39	181	58	81	—	—	269	1 237	1272	4
89	10	3	1	**669**	61	5	22	317	112	106	6	—	436	2 916	2 832	5
422	14	61	56	**3 424**	381	28	155	1 392	508	384	61	—	2 060	16 074	18 009	6
62	3	5	13	**835**	134	5	35	433	118	118	37	—	430	6 068	7 261	7
78	—	15	25	**821**	105	4	12	329	103	76	9	—	401	4 135	5 075	8
282	11	41	18	**1 768**	142	19	108	630	287	190	15	—	1 229	5 871	5 673	9
217	—	0	24	**2 039**	294	32	71	988	299	277	78	—	1 443	4 768	3 784	10
201	3	11	24	**2 289**	264	28	92	912	350	355	54	4	1 996	5 851	5 874	11
57	—	—	6	**266**	23	1	12	83	25	23	24	—	119	347	109	12
229	—	8	18	**2 554**	205	21	56	804	312	268	27	1	1 426	7 994	10 648	13
221	—	8	6	**2 222**	197	21	55	784	304	263	27	1	1 366	7 754	10 338	14
8	—	—	12	**332**	8	—	1	20	8	5	—	—	60	240	310	15
275	—	56	22	**3 854**	178	29	305	781	413	482	25	—	5 371	11 092	15 464	16
169	—	47	18	**2 100**	133	22	154	486	238	275	19	—	2 539	7 930	11 075	17
106	—	9	4	**1 754**	45	7	151	295	175	207	6	—	2 832	3 162	4 389	18
81	3	8	22	**3 506**	166	5	280	723	366	414	171	—	4 252	5 878	5 392	19
100	13	33	21	**1 335**	74	6	30	273	102	75	25	—	1 126	1 791	1 283	20
11	—	3	4	**156**	15	1	—	104	16	19	25	—	20	273	76	21
2	—	3	—	**52**	2	—	—	18	8	3	—	—	—	75	—	22
5	—	—	3	**66**	9	1	—	53	5	8	25	—	—	23	26	23
4	—	—	1	**38**	4	—	—	33	3	8	—	—	20	175	50	24
10	13	4	7	**267**	8	1	—	21	22	9	—	—	205	230	274	25
39	—	4	1	**200**	16	—	6	69	27	17	—	—	75	670	515	26
40	0	22	9	**712**	35	4	24	79	37	30	—	—	826	618	418	27
20 405	2 112	4 878	2 995	**217 334**	13 959	1 385	12 806	73 195	35 563	33 661	2 493	31	247 363	414 088	413 210	28
19 712	2 001	4 508	2 839	**206 507**	13 540	1 315	12 145	70 313	33 841	32 116	2 467	26	234 435	401 134	398 925	29
187	135	213	41	**5 440**	349	44	177	1 850	1 018	737	—	—	8 434	10 191	10 738	30
46	24	29	5	**678**	46	4	19	223	137	88	—	—	799	1 632	1 870	31
84	50	95	24	**2 072**	119	21	83	683	390	272	—	—	3 300	3 667	4 969	32
42	11	50	11	**1 590**	101	11	39	558	280	205	—	—	2 468	3 225	2 118	33
15	50	39	1	**1 100**	83	8	36	386	211	172	—	—	1 867	1 667	1 781	34
329	262	244	74	**5 868**	272	11	363	1 694	953	799	4	—	8 095	7 142	7 959	35
106	83	14	46	**1 200**	37	2	170	215	137	136	2	—	1 119	864	803	36
68	66	13	17	**1 247**	52	3	8	349	188	140	1	—	1 700	1 246	1 161	37
36	9	8	1	**671**	18	—	31	245	162	117	—	—	1 042	795	839	38
50	45	95	2	**1 051**	61	3	100	411	211	212	—	—	2 010	1 562	1 812	39
69	59	114	8	**1 699**	104	3	54	474	255	194	1	—	2 224	2 675	3 344	40

[1] Jämshögs förs. omfattar Jämshögs kommun och Olofsströms köping. — [2] Se not 2 på sid. 174.

Län, kommun, församling och områdesbeteckning	Åkerjordens användning i hektar												
	Höstvete	Vårvete	Höstråg	Vårråg	Korn	Havre	Blandsäd	Baljväxter	Potatis	Sockerbetor	Foderrotfrukter	Grönfoder av såd o. baljv.	Vall till hö
1 Borrby c)	252	169	149	3	332	123	929	87	180	454	162	124	648
2 Östra Hoby förs.	72	40	60	1	82	25	311	19	107	101	62	34	223
3 Borrby »	180	129	89	2	250	98	618	68	73	353	100	90	425
4 Löderup c)	278	302	184	9	351	166	1 247	55	219	697	189	173	787
5 Hörups förs.	111	83	8	—	72	40	245	12	12	134	36	44	199
6 Löderups »	110	114	127	2	194	90	559	34	132	331	91	66	364
7 Valleberga »	57	105	49	7	85	36	443	9	75	232	62	63	224
8 Glemmingebro c)	338	376	228	1	506	219	1 201	70	202	851	189	150	920
9 Ingelstorps förs.	23	45	46	1	72	45	261	7	82	167	45	28	155
10 Glemminge »	98	80	52	—	119	58	345	35	31	235	52	34	262
11 Bollerups »	109	24	21	—	66	38	269	—	32	158	40	46	230
12 Tosterups »	51	175	58	—	95	57	178	5	13	148	22	24	137
13 Öraby »	57	52	51	—	154	21	148	23	44	143	30	18	136
14 Tomelilla köping b)	53	260	307	27	240	150	1 595	11	541	506	272	213	1 347
15 Ullstorps förs.	1	44	59	5	21	20	248	3	100	74	42	27	185
16 Benestads »	—	90	80	9	91	57	238	—	97	106	44	35	239
17 Ramsåsa »	16	25	49	—	17	29	309	1	82	78	51	39	253
18 Tryde »	34	100	112	13	103	42	759	7	246	230	129	107	637
19 Tomelilla »	2	1	7	—	8	2	41	—	16	18	6	5	33
20 Onslunda b)	47	188	86	0	281	46	1 290	13	372	299	270	193	1 145
21 Spjutstorps förs.	15	31	44	—	80	31	390	6	175	116	63	58	322
22 Tranås »	17	147	31	—	173	7	436	3	89	85	103	63	398
23 Onslunda »	15	10	11	0	28	8	464	4	108	98	104	72	425
24 Smedstorp b)	41	159	232	21	126	73	1 250	17	383	427	190	183	1 021
25 Smedstorps förs.	29	84	146	5	91	55	709	16	191	223	117	116	571
26 Kverrestads »	12	75	86	16	35	18	541	1	192	204	73	67	450
27 Kivik	39	152	225	5	179	74	1 177	10	490	280	220	114	1 229
28 S:t Olofs förs. a)	—	13	34	1	52	20	385	3	184	55	86	33	428
29 Rörums » b)	8	35	40	—	40	5	156	2	38	43	24	16	141
30 Södra Mellby » b)	13	30	63	2	37	20	322	3	130	82	59	46	335
31 Vitaby » b)	18	74	88	2	50	29	314	2	138	100	51	19	325
32 Brösarp	53	176	321	16	236	147	1 640	24	468	184	307	135	1 609
33 Eljaröds förs. a)	3	4	46	2	13	5	244	0	73	15	49	20	216
34 Fågeltofta » a)	40	115	64	2	130	96	474	20	73	63	92	69	486
35 Andrarums » a)	3	32	20	3	35	20	376	3	118	33	69	20	384
36 Brösarps » a)	4	21	115	6	39	17	419	—	140	45	80	22	394
37 Ravlunda » b)	3	4	76	3	19	9	127	1	64	28	17	4	129
38 Degeberga	29	162	790	109	406	74	1 226	2	1 214	208	174	54	1 694
39 Maglehems förs. b)	10	73	186	14	81	12	214	1	294	26	23	15	294
40 Hörröds » a)	—	7	37	3	19	23	178	—	73	23	26	8	207
41 Huaröds » a)	—	3	32	2	11	19	363	1	188	15	42	10	379
42 Degeberga » b)	3	15	84	36	64	17	361	—	203	65	43	13	386
43 Vittskövle » b)	16	64	451	54	231	3	110	—	456	79	40	8	428
44 Everöd b)	75	136	782	31	518	50	149	19	705	165	54	21	654
45 Ö:a Sönnarslövs förs.	25	17	223	—	272	9	63	12	202	74	20	5	235
46 Everöds »	46	117	324	25	185	37	22	7	354	73	18	12	271
47 Lyngsjö »	4	2	235	6	61	4	64	0	149	18	16	4	148
48 Tollarp	10	49	366	12	426	86	708	2	710	106	116	27	1 084
49 Östra Vrams förs. b)	7	12	85	7	129	1	19	—	105	31	7	1	97
50 Västra Vrams » b)	3	26	264	3	278	45	353	1	485	65	65	12	647
51 Linderöds » a)	0	11	17	2	19	40	336	1	120	10	44	14	340

Annan vall	Oljeväxter	Andra växtslag	Helträdа och obrukad åker	Summa åkerjord, hektar	Antal husdjur den 15 september 1956: Hästar 3 år och däröver	Unghästar och föl	Tjurar jämte oxar o. stutar	Kor	Kvigor	Kalvar	Får och lamm	Getter och killingar	Svin	Höns kläckta 1955 eller tidigare	Höns kläckta 1956	
159	154	337	23	**4 285**	209	20	209	1 087	696	616	35	—	5 392	8 603	12 006	1
45	—	93	1	**1 276**	63	7	42	332	220	174	6	—	1 506	2 603	3 202	2
114	154	244	22	**3 009**	146	13	167	755	476	442	29	—	3 886	6 000	8 804	3
343	282	326	26	**5 634**	293	23	347	1 508	890	799	27	2	7 941	12 318	14 431	4
70	100	29	19	**1 214**	45	4	84	316	161	165	2	—	1 666	1 997	2 078	5
130	87	169	4	**2 604**	129	10	130	670	416	366	7	—	3 643	6 462	8 261	6
143	95	128	3	**1 816**	119	9	133	522	313	268	18	2	2 632	3 859	4 092	7
434	267	303	54	**6 309**	358	31	235	1 908	1 155	959	228	—	8 387	9 472	9 961	8
89	31	78	4	**1 179**	89	7	80	384	233	218	6	—	1 561	2 178	1 693	9
112	65	85	11	**1 674**	93	7	104	569	348	286	—	—	2 190	2 471	3 348	10
100	65	37	2	**1 237**	80	5	19	449	248	180	222	—	1 741	1 994	2 043	11
78	58	63	6	**1 168**	41	8	8	252	159	165	—	—	1 269	721	678	12
55	48	40	31	**1 051**	55	4	24	254	167	110	—	—	1 626	2 108	2 199	13
258	68	74	24	**5 946**	361	45	186	2 165	1 188	973	19	2	7 792	10 106	11 417	14
28	6	12	7	**882**	53	5	15	282	172	142	—	—	981	1 766	2 291	15
63	17	25	3	**1 194**	41	6	71	381	244	212	8	1	1 258	791	815	16
28	21	6	3	**1 007**	66	8	13	368	176	158	—	—	1 346	1 612	1 792	17
133	20	29	11	**2 712**	195	26	86	1 063	566	428	11	1	3 924	5 563	6 097	18
6	4	2	0	**151**	6	—	1	71	30	33	—	—	283	374	422	19
159	8	57	13	**4 467**	408	74	98	1 898	990	769	120	—	7 401	11 494	14 163	20
45	3	20	3	**1 402**	111	27	41	544	375	268	100	—	2 634	4 569	7 533	21
59	3	36	4	**1 654**	133	25	27	682	324	282	20	—	2 399	2 895	2 993	22
55	2	1	6	**1 411**	164	22	30	672	291	219	—	—	2 368	4 030	3 637	23
234	37	46	35	**4 475**	296	37	195	1 422	658	578	4	—	4 980	6 158	5 832	24
150	33	40	18	**2 594**	187	23	108	827	348	288	—	—	3 077	3 734	3 743	25
84	4	6	17	**1 881**	109	14	87	595	310	290	4	—	1 903	2 424	2 089	26
262	29	302	20	**4 807**	433	31	157	1 949	889	661	199	—	6 264	10 884	9 065	27
80	—	6	6	**1 386**	169	12	17	660	207	187	20	—	1 900	4 277	3 320	28
54	—	170	2	**774**	58	6	24	225	110	90	140	—	864	1 544	730	29
48	—	90	5	**1 285**	112	7	42	592	270	210	25	—	1 933	2 859	3 073	30
80	29	36	7	**1 362**	94	6	74	472	302	174	14	—	1 567	2 204	1 942	31
576	5	144	80	**6 121**	438	71	247	2 432	1 315	1 137	159	1	7 948	14 968	14 854	32
59	—	1	7	**757**	62	11	13	312	175	127	—	—	1 039	1 897	1 718	33
148	5	11	33	**1 921**	110	20	52	657	417	308	10	1	2 376	2 427	2 696	34
214	—	3	13	**1 346**	121	21	91	627	303	297	—	—	1 823	4 131	3 868	35
116	—	73	27	**1 518**	110	12	71	616	285	298	6	—	1 992	5 134	5 331	36
39	—	56	—	**579**	35	7	20	220	135	107	143	—	718	1 379	1 241	37
632	7	92	63	**6 936**	383	87	449	2 232	1 114	1 104	14	2	7 313	12 775	10 397	38
104	—	56	35	**1 438**	74	4	90	375	200	252	—	—	1 298	2 145	1 385	39
48	—	1	6	**659**	59	17	60	279	146	124	5	—	846	1 784	1 283	40
81	—	0	1	**1 147**	104	23	24	586	242	182	7	2	1 351	3 892	3 072	41
146	—	20	8	**1 464**	85	19	49	507	229	234	2	—	1 686	2 952	2 616	42
253	7	15	13	**2 228**	61	24	226	485	297	312	—	—	2 132	2 002	2 041	43
329	15	40	25	**3 768**	128	26	202	909	684	560	—	1	3 071	2 714	2 265	44
179	—	20	—	**1 356**	43	8	67	361	259	200	—	1	973	915	742	45
106	15	14	14	**1 640**	48	14	122	395	283	308	—	—	1 433	1 097	827	46
44	—	6	11	**772**	37	4	13	153	142	52	—	—	665	702	696	47
180	—	31	32	**3 945**	350	33	129	1 574	764	550	4	—	4 413	9 297	7 873	48
19	—	2	—	**522**	21	2	7	149	144	56	—	—	283	250	165	49
113	—	26	27	**2 413**	187	21	89	880	432	343	—	—	2 646	6 047	4 903	50
48	—	3	5	**1 010**	142	10	33	545	188	151	4	—	1 484	3 000	2 805	51

Län, kommun, församling och områdesbeteckning	Åkerjordens användning i hektar												
	Höstvete	Vårvete	Höstråg	Vårråg	Korn	Havre	Blandsäd	Baljväxter	Potatis	Sockerbetor	Foderrotfrukter	Grönfoder av säd o. baljv.	Vall till hö
1 Träne	3	70	338	7	300	129	701	11	631	50	94	44	904
2 Åsphults förs. a)	—	6	17	—	78	37	218	0	152	10	23	14	240
3 Djurröds » a)	2	6	42	1	55	30	197	1	128	5	28	4	214
4 Träne » b)	1	58	279	6	167	62	286	10	351	35	43	26	450
5 Vä	203	211	1 205	18	538	48	288	10	965	276	108	52	1 056
6 Skepparslövs förs. c)	98	117	143	2	118	23	80	1	136	120	21	10	201
7 Vä » b)	62	44	411	7	170	6	166	4	343	85	45	21	376
8 Köpinge » b)	43	50	651	9	250	19	42	5	486	71	42	21	479
9 Åhus köping b)	75	76	603	18	160	18	173	2	435	60	37	14	354
10 Fjälkinge	270	192	2 069	45	709	88	217	16	1 637	313	117	79	1 077
11 Rinkaby förs. b)	6	12	234	7	79	2	14	5	175	32	14	3	127
12 Nymö » b)	10	—	183	3	10	1	14	0	122	26	2	5	76
13 Trolle-Ljungby » b)	60	8	836	28	215	32	68	—	602	106	47	28	337
14 Ivö » b)	35	7	48	—	27	20	29	—	66	5	12	10	75
15 Kiaby » b)	52	48	267	6	76	12	68	8	270	46	20	8	187
16 Fjälkinge » b)	74	78	411	1	167	8	14	3	296	80	13	22	193
17 Gustav Adolfs » c)	33	39	90	—	135	13	10	—	106	18	9	3	82
18 Nosaby c)	520	348	775	11	565	245	322	14	560	394	71	41	936
19 Nosaby förs.	159	102	265	—	265	24	66	9	211	149	28	9	291
20 Fjälkestads »	170	138	212	1	194	180	101	1	65	130	25	26	360
21 Österslövs »	191	108	298	10	106	41	155	4	284	115	18	6	285
22 Bromölla köping[1] b)	7	16	59	0	10	5	51	—	75	8	12	3	68
23 Ivetofta b)	51	37	443	15	153	19	199	—	465	90	49	10	367
24 Ivetofta förs. (del av)[1]	35	18	306	11	117	19	168	—	341	52	36	7	282
25 Gualövs »	16	19	137	4	36	—	31	—	124	38	13	3	85
26 Näsum a)	48	35	125	1	54	91	332	0	356	12	48	11	500
27 Oppmanna och Vånga	70	46	267	2	70	39	464	3	341	48	82	48	731
28 Vånga förs. a)	15	9	53	2	33	25	220	—	141	15	33	27	341
29 Oppmanna » b)	55	37	214	—	37	14	244	3	200	33	49	21	390
30 Hjärsås a)	27	8	99	1	17	52	177	2	127	24	41	21	336
31 Knislinge b)	181	137	423	1	284	265	490	7	409	115	65	44	803
32 Knislinge förs.	58	38	280	1	170	99	257	7	238	78	34	7	433
33 Gryts »	18	43	64	—	34	46	90	—	83	10	15	5	173
34 Kviinge »	105	56	79	—	80	120	143	0	88	27	16	32	197
35 Araslöv c)	556	397	468	7	560	435	465	54	398	370	103	83	886
36 Norra Strö förs.	145	91	60	—	62	84	154	17	38	43	23	15	204
37 Önnestads »	147	114	162	3	252	107	146	11	218	171	34	39	293
38 Färlövs »	264	192	246	4	246	244	165	26	142	156	46	29	389
39 Broby b)	52	67	176	—	91	82	419	2	256	34	48	22	638
40 Emmislövs förs.	33	36	82	—	31	17	157	2	109	14	26	4	241
41 Östra Broby »	19	31	94	—	60	65	262	—	147	20	22	18	397
42 Glimåkra a)	3	14	22	3	28	95	351	1	129	5	23	40	608
43 Örkened a)	2	25	34	5	28	283	180	2	133	1	21	38	676
44 Loshult a)	1	23	12	4	1	155	104	—	58	1	14	25	406
45 Osby[2] a)	4	20	20	2	17	132	290	5	101	2	26	34	569

[1] Ivetofta förs. omfattar Bromölla köping och del av Ivetofta kommun. — [2] Osby förs. omfattar Osby kom-

Annan vall	Oljeväxter	Andra växtslag	Helträda och obrukad åker	Summa åkerjord, hektar	Antal husdjur den 15 september 1956: Hästar 3 år och däröver	Unghästar och föl	Tjurar jämte oxar o. stutar	Kor	Kvigor	Kalvar	Får och lamm	Getter och killingar	Svin	Höns kläckta 1955 eller tidigare	Höns kläckta 1956	
206	12	6	28	**3 534**	319	25	258	1 283	637	530	14	—	4 218	7 492	8 231	1
46	—	1	6	**848**	75	1	25	365	189	129	—	—	1 267	3 720	4 734	2
26	—	2	9	**750**	93	3	42	349	142	108	—	—	1 057	1 357	1 470	3
134	12	3	13	**1 936**	151	21	191	569	306	293	14	—	1 894	2 415	2 027	4
451	56	117	167	**5 769**	264	50	402	1 390	1 054	897	28	—	4 415	6 564	5 877	5
97	9	44	29	**1 249**	42	7	107	290	250	235	12	—	986	901	1 151	6
190	23	34	26	**2 013**	99	5	164	505	369	311	9	—	1 662	2 784	2 755	7
164	24	39	112	**2 507**	123	38	131	595	435	351	7	—	1 767	2 879	1 971	8
133	—	29	30	**2 217**	73	8	149	444	306	276	17	—	2 013	2 732	2 088	9
461	39	219	100	**7 648**	230	44	663	1 482	835	1 135	48	3	8 729	5 302	3 408	10
70	0	26	10	**816**	30	—	84	160	85	121	3	—	712	657	257	11
38	—	13	7	**510**	6	—	83	113	73	71	—	—	673	207	203	12
128	15	64	53	**2 627**	81	22	204	518	276	402	—	—	2 276	1 542	713	13
38	9	19	10	**410**	17	2	15	75	35	32	27	—	270	249	159	14
65	14	33	10	**1 190**	63	11	88	261	109	177	12	—	1 443	1 357	1 021	15
89	1	48	5	**1 503**	25	7	92	228	153	228	4	—	2 588	1 004	689	16
33	—	16	5	**592**	8	2	97	127	104	104	2	3	767	286	366	17
476	32	223	33	**5 566**	178	15	428	1 309	861	880	52	—	3 927	3 955	4 675	18
107	8	92	9	**1 794**	60	2	123	411	210	299	12	—	1 975	1 566	1 614	19
190	17	80	5	**1 895**	40	5	145	507	389	305	—	—	523	936	711	20
179	7	51	19	**1 877**	78	8	160	391	262	276	40	—	1 429	1 453	2 350	21
27	—	—	2	**343**	33	8	56	107	39	51	—	—	293	524	378	22
74	28	40	10	**2 050**	155	18	233	549	285	357	16	4	2 127	2 148	1 367	23
64	17	26	7	**1 506**	137	18	187	433	217	272	16	4	1 631	1 823	1 077	24
10	11	14	3	**544**	18	—	46	116	68	85	—	—	496	325	290	25
107	4	41	21	**1 786**	184	10	87	611	244	231	69	1	1 873	4 217	2 822	26
348	0	249	33	**2 841**	245	7	216	931	398	553	52	—	2 688	5 474	3 237	27
112	0	149	13	**1 188**	122	3	65	413	168	194	51	—	1 324	2 845	1 690	28
236	—	100	20	**1 653**	123	4	151	518	230	359	1	—	1 364	2 629	1 547	29
153	—	6	17	**1 108**	116	7	37	437	182	149	—	—	849	2 571	1 763	30
568	18	21	28	**3 859**	183	17	294	1 189	711	799	—	—	2 827	3 323	2 594	31
255	—	19	4	**1 978**	91	9	142	633	392	354	—	—	1 776	1 952	1 356	32
118	—	1	6	**706**	56	6	77	241	136	184	—	—	458	796	638	33
195	18	1	18	**1 175**	36	2	75	315	183	261	—	—	593	575	600	34
543	65	113	44	**5 547**	195	12	620	1 305	725	839	7	—	3 729	9 005	7 076	35
154	10	11	11	**1 122**	42	—	158	298	169	151	—	—	666	2 041	2 080	36
181	19	52	17	**1 966**	76	9	241	446	202	341	—	—	1 598	4 842	3 453	37
208	36	50	16	**2 459**	77	3	221	561	354	347	7	—	1 465	2 122	1 543	38
431	—	1	24	**2 343**	181	22	507	845	392	658	1	—	2 579	5 013	4 056	39
170	—	0	4	**926**	63	6	144	329	152	194	—	—	1 123	1 971	1 498	40
261	—	1	20	**1 417**	118	16	363	516	240	464	1	—	1 456	3 042	2 558	41
300	—	3	24	**1 649**	208	26	237	792	258	411	84	—	2 230	8 266	7 539	42
243	—	4	55	**1 730**	238	33	87	936	258	313	47	—	1 096	7 921	4 756	43
159	—	—	12	**975**	125	12	55	517	159	160	15	—	721	3 278	2 890	44
289	—	6	164	**1 681**	204	38	126	789	267	289	71	—	1 119	5 860	5 716	45

mun och Osby köping.

Län, kommun, församling och områdesbeteckning	Åkerjordens användning i hektar												
	Höstvete	Vårvete	Höstråg	Vårråg	Korn	Havre	Blandsäd	Baljväxter	Potatis	Sockerbetor	Foderrotfrukter	Grönfoder av såd o. baljv.	Vall till hö
1 Osby köping[1] a)	—	—	1	—	1	2	13	—	3	—	0	—	19
2 Hästveda a)	5	39	62	6	30	207	637	9	303	25	79	41	870
3 Hästveda förs.	2	20	22	2	18	104	231	3	116	14	38	15	391
4 Farstorps »	3	19	40	4	12	103	406	6	187	11	41	26	479
5 Vittsjö a)	3	49	41	7	26	401	500	3	219	9	47	117	1 187
6 Verums förs.	1	15	13	4	5	118	177	0	85	3	20	30	386
7 Visseltofta »	1	12	9	1	9	82	128	1	44	4	6	26	230
8 Vittsjö »	1	22	19	2	12	201	195	2	90	2	21	61	571
9 Bjärnum a)	2	30	68	4	62	215	462	—	289	23	66	44	894
10 Norra Åkarps förs.	—	16	9	3	10	132	134	—	80	10	25	24	370
11 Vankiva »	2	14	59	1	52	83	328	—	209	13	41	20	524
12 Stoby b)	63	115	432	12	83	207	1 016	4	708	62	117	46	1 234
13 Ignaberga förs.	8	58	116	8	23	41	216	2	126	17	23	12	286
14 Stoby »	37	47	239	4	36	112	518	2	358	37	58	30	618
15 Norra Sandby »	18	10	77	—	24	54	282	—	224	8	36	4	330
16 Vinslöv	170	128	527	10	162	302	944	54	554	109	120	39	1 204
17 Gumlösa förs. b)	29	38	137	5	60	117	114	10	118	15	15	3	177
18 Sörby » b)	68	7	56	—	6	28	127	20	50	5	21	4	159
19 Vinslövs förs. (del av)[2] b)	73	78	304	4	77	95	511	23	308	81	68	18	611
20 Nävlinge förs. a)	—	5	30	1	19	62	192	1	78	8	16	14	257
21 Vinslövs köping[2] b)	1	—	8	—	—	—	13	—	6	0	2	1	10
22 Sösdala a)	9	82	148	12	150	338	1 247	6	570	33	144	79	1 743
23 Norra Mellby förs.	3	44	61	8	81	82	535	2	199	20	57	19	662
24 Häglinge »	—	7	49	2	45	151	301	2	187	5	34	18	519
25 Tjörnarps »	1	11	18	1	18	28	254	2	87	7	28	16	320
26 Brönnestads »	5	20	20	1	6	77	157	—	97	1	25	26	242
27 Tyringe a)	23	77	175	12	87	669	1 321	4	642	29	110	103	2 013
28 Matteröds förs.	2	21	19	2	17	110	219	1	103	7	29	16	319
29 Finja »	13	23	81	2	41	61	401	1	233	6	35	16	469
30 Hörja »	1	8	24	1	11	78	251	—	114	7	13	24	339
31 Röke »	6	22	23	3	7	300	243	1	123	7	20	23	563
32 Västra Torups »	1	3	28	4	11	120	207	1	69	2	13	24	323
33 Riseberga a)	26	79	297	18	318	166	1 206	8	585	73	97	48	1 304
34 Färingtofta förs.	2	10	26	0	40	56	395	1	152	27	32	10	380
35 Riseberga »	24	69	271	18	278	110	811	7	433	46	65	38	924
36 Perstorps köping a)	0	47	44	4	47	374	669	3	250	8	63	47	1 140
37 Perstorps förs.	—	4	17	1	16	73	177	1	78	2	13	11	304
38 Oderljunga »	0	43	27	3	31	301	492	2	172	6	50	36	836
39 Skånes-Fagerhult a)	1	17	14	1	8	318	114	1	71	2	16	15	511
40 Örkelljunga a)	2	35	67	3	45	845	545	2	265	10	77	73	1 545
41 Örkelljunga förs.	0	22	26	1	36	655	306	1	193	7	51	48	1 131
42 Rya »	2	13	41	2	9	190	239	1	72	3	26	25	414
43 Munka-Ljungby	181	161	147	4	170	408	894	27	216	125	96	145	938
44 Tåssjö förs. a)	1	10	46	1	21	258	279	1	111	13	38	37	445
45 Munka-Ljungby » c)	180	151	101	3	149	150	615	26	105	112	58	108	493

[1] Se not 2 på sid. 180. — [2] Vinslövs förs. omfattar Vinslövs köping samt del av Vinslövs kommun.

Annan vall	Oljeväxter	Andra växtslag	Helträda och obrukad åker	Summa åkerjord, hektar	Antal husdjur den 15 september 1956: Hästar 3 år och däröver	Unghästar och föl	Tjurar jämte oxar o. stutar	Kor	Kvigor	Kalvar	Får och lamm	Getter och killingar	Svin	Höns kläckta 1955 eller tidigare	Höns kläckta 1956	
7	—	—	0	**46**	5	—	3	10	2	2	—	—	6	72	13	1
533	—	2	24	**2 872**	299	26	220	1 235	476	616	112	1	3 362	9 955	13 012	2
280	—	1	16	**1 273**	146	18	133	552	204	302	102	—	1 454	4 631	5 793	3
253	—	1	8	**1 599**	153	8	87	683	272	314	10	1	1 908	5 324	7 219	4
611	—	5	47	**3 272**	346	15	229	1 509	490	536	76	5	2 721	11 136	15 109	5
178	—	3	22	**1 060**	129	7	109	511	175	173	31	5	1 012	3 578	3 134	6
97	—	1	8	**659**	71	1	62	321	120	147	12	—	557	2 087	1 789	7
336	—	1	17	**1 553**	146	7	58	677	195	216	33	—	1 152	5 471	10 186	8
407	—	23	18	**2 607**	249	12	165	1 124	421	455	37	—	2 686	8 859	8 880	9
166	—	1	10	**990**	119	7	71	461	147	163	8	—	1 023	5 047	4 916	10
241	—	22	8	**1 617**	130	5	94	663	274	292	29	—	1 663	3 812	3 964	11
676	—	29	40	**4 844**	298	33	329	1 696	1 025	832	11	—	4 888	10 787	12 411	12
165	—	14	6	**1 121**	46	5	48	336	217	178	2	—	963	1 904	1 891	13
348	—	14	33	**2 491**	133	15	200	839	547	431	9	—	2 545	5 343	6 479	14
163	—	1	1	**1 232**	119	13	81	521	261	223	—	—	1 380	3 540	4 041	15
506	72	64	49	**5 014**	431	56	374	1 787	899	901	19	—	5 191	15 404	12 339	16
97	22	0	13	**970**	44	3	120	232	114	115	—	—	564	1 788	1 432	17
55	29	5	1	**641**	49	8	21	238	132	111	2	—	589	1 679	1 214	18
306	21	55	28	**2 661**	222	34	196	950	487	543	9	—	3 121	8 095	6 997	19
48	—	4	7	**742**	116	11	37	367	166	132	8	—	917	3 842	2 696	20
6	—	—	—	**47**	10	1	—	19	12	3	—	—	66	145	90	21
789	—	13	30	**5 393**	474	53	298	2 302	959	881	89	1	4 771	9 244	7 949	22
291	—	5	13	**2 082**	182	28	153	859	363	360	78	1	2 008	3 203	2 600	23
270	—	6	7	**1 603**	133	15	90	623	263	255	11	—	1 208	2 262	1 815	24
130	—	—	4	**925**	92	4	39	469	175	136	—	—	986	2 164	2 131	25
98	—	2	6	**783**	67	6	16	351	158	130	—	—	569	1 615	1 403	26
856	9	9	37	**6 176**	607	24	326	2 796	1 006	1 005	169	—	7 242	16 949	15 728	27
87	—	1	7	**960**	121	5	48	462	162	124	56	—	856	2 433	3 126	28
288	9	5	11	**1 695**	111	4	104	611	254	270	7	—	1 673	3 613	2 374	29
165	—	1	4	**1 041**	106	3	63	517	173	171	—	—	1 831	2 782	2 340	30
190	—	1	9	**1 541**	186	5	59	783	276	279	—	—	1 885	5 290	4 255	31
126	—	1	6	**939**	83	7	52	423	141	161	106	—	997	2 831	3 633	32
624	5	31	37	**4 922**	352	43	302	1 611	681	670	127	—	4 136	6 918	5 861	33
113	—	—	1	**1 245**	105	8	99	501	206	175	5	—	1 157	2 414	1 684	34
511	5	31	36	**3 677**	247	35	203	1 110	475	495	122	—	2 979	4 504	4 177	35
337	—	17	31	**3 081**	350	20	100	1 205	423	454	31	—	3 233	6 164	5 603	36
95	—	10	7	**809**	96	6	45	373	125	129	11	—	880	1 308	1 387	37
242	—	7	24	**2 272**	254	14	55	832	298	325	20	—	2 353	4 856	4 216	38
277	—	2	25	**1 393**	148	6	62	614	178	197	25	—	1 234	5 288	6 205	39
585	—	45	96	**4 240**	475	20	164	1 880	606	540	30	1	4 490	11 097	10 208	40
406	—	33	57	**2 973**	366	17	122	1 375	435	394	12	—	3 408	8 039	7 499	41
179	—	12	39	**1 267**	109	3	42	505	171	146	18	1	1 082	3 058	2 709	42
380	37	55	148	**4 132**	232	1	159	1 413	535	470	23	—	4 360	10 677	12 140	43
162	—	20	51	**1 494**	125	1	41	556	173	155	17	—	1 364	2 890	3 261	44
218	37	35	97	**2 638**	107	—	118	857	362	315	6	—	2 996	7 787	8 879	45

Län, kommun, församling och områdesbeteckning	Åkerjordens användning i hektar												
	Höstvete	Vårvete	Höstråg	Vårråg	Korn	Havre	Blandsäd	Baljväxter	Potatis	Sockerbetor	Foderrotfrukter	Grönfoder av säd o. baljv.	Vall till hö
1 Östra Ljungby c)	231	204	212	6	271	315	671	58	175	155	96	135	697
2 Össjö förs.	84	102	86	0	120	144	260	7	65	56	40	52	268
3 Källna »	64	32	71	4	72	61	152	23	60	60	17	26	144
4 Östra Ljungby »	83	70	55	2	79	110	259	28	50	39	39	57	285
5 Klippans köping	156	111	374	5	234	379	1 054	47	402	95	125	176	1 155
6 Klippans förs. c)	113	62	108	0	129	181	309	33	98	36	48	59	311
7 Vedby » a)	7	36	120	4	36	176	423	8	164	22	43	77	555
8 Västra Sönnarslövs » c)	36	13	146	1	69	22	322	6	140	37	34	40	289
9 Kvidinge c)	374	189	193	—	457	195	587	67	173	198	87	131	572
10 Åstorps köping c)	472	190	53	3	202	172	402	27	20	139	55	117	367
11 Björnekulla förs.	219	73	45	—	89	100	213	22	15	67	36	55	194
12 Västra Broby »	253	117	8	3	113	72	189	5	5	72	19	62	173
13 Ausås c)	709	514	224	3	626	317	1 150	69	200	560	123	361	1 026
14 Strövelstorps förs.	290	253	124	—	312	92	435	20	128	289	46	157	495
15 Ausås »	321	177	77	3	225	145	573	35	64	206	58	149	389
16 Starby »	98	84	23	—	89	80	142	14	8	65	19	55	142
17 Barkåkra c)	244	53	116	4	118	108	538	29	75	92	53	117	367
18 Hjärnarp c)	293	246	94	2	220	281	920	37	119	107	116	132	739
19 Tåstarps förs.	56	128	37	1	106	99	246	19	29	73	29	39	210
20 Hjärnarps »	237	118	57	1	114	182	674	18	90	34	87	93	529
21 Förslövsholm	121	66	367	6	97	137	1 448	15	314	146	171	194	1 272
22 Förslövs förs. c)	95	40	151	1	40	59	650	8	129	61	71	106	520
23 Grevie » b)	26	26	216	5	57	78	798	7	185	85	100	88	752
24 Båstads köping b)	—	1	11	—	4	7	40	—	14	1	10	4	60
25 Västra Bjäre b)	6	12	406	7	279	184	1 518	4	607	51	278	163	1 414
26 Västra Karups förs.	6	7	268	5	182	92	1 085	3	438	39	191	109	987
27 Hovs »	0	5	128	2	97	92	430	1	125	12	85	48	420
28 Torekovs »	—	—	10	—	—	—	3	—	44	—	2	6	7
29 *Städer*	762	586	881	10	841	289	1 900	128	810	886	270	444	1 690
30 Kristianstad c)	231	194	511	1	354	105	108	14	454	172	28	9	376
31 Simrishamn	225	167	152	9	147	62	1 035	51	149	427	166	228	638
32 Simrishamns förs. b)	34	13	4	—	22	4	30	3	1	10	2	2	8
33 Simris-Nöbbelövs förs. c)	117	107	54	—	77	40	452	37	38	186	89	116	338
34 Järrestads förs. c)	26	13	7	—	19	3	197	10	19	94	27	40	98
35 Gladsax » b)	48	34	87	9	29	15	356	1	91	137	48	70	194
36 Ängelholm c)	303	208	174	—	323	88	627	63	104	283	58	188	513
37 Ängelholms förs.	1	11	11	—	11	8	21	1	11	6	3	5	19
38 Rebbelberga »	116	59	39	—	80	11	239	8	14	65	20	66	170
39 Höja »	186	138	124	—	232	69	367	54	79	212	35	117	324
40 Hässleholm a)	3	17	44	0	17	34	130	—	103	4	18	19	163

Annan vall	Oljeväxter	Andra växtslag	Helträda och obrukad åker	Summa åkerjord, hektar	Antal husdjur den 15 september 1956: Hästar 3 år och däröver	Unghästar och föl	Tjurar jämte oxar o. stutar	Kor	Kvigor	Kalvar	Får och lamm	Getter och killingar	Svin	Höns kläckta 1955 eller tidigare	Höns kläckta 1956	
501	31	46	103	**3 907**	149	13	311	1 231	604	561	110	—	4 210	6 664	6 618	1
245	10	8	49	**1 596**	59	7	131	469	204	179	68	—	1 495	2 774	2 134	2
62	21	31	8	**908**	15	2	148	280	121	175	7	—	1 314	1 392	1 772	3
194	—	7	46	**1 403**	75	4	32	482	279	207	35	—	1 401	2 498	2 712	4
640	24	82	86	**5 145**	262	16	269	1 656	733	700	62	—	4 467	6 019	4 734	5
281	14	41	44	**1 867**	89	3	125	554	302	257	19	—	1 595	1 609	1 472	6
218	—	26	34	**1 949**	123	10	81	733	260	277	43	—	1 903	3 258	2 340	7
141	10	15	8	**1 329**	50	3	63	369	171	166	—	—	969	1 152	922	8
344	29	136	94	**3 826**	126	23	134	1 059	465	465	20	2	4 438	4 177	3 878	9
226	32	95	150	**2 722**	74	9	148	740	398	333	65	—	2 576	2 540	3 199	10
125	14	64	49	**1 380**	39	7	106	351	179	185	24	—	1 391	1 205	1 459	11
101	18	31	101	**1 342**	35	2	42	389	219	148	41	—	1 185	1 335	1 740	12
530	214	298	264	**7 188**	193	3	437	2 083	990	1 034	9	—	7 675	9 014	9 253	13
219	162	196	112	**3 330**	108	2	310	962	458	490	—	—	2 802	2 960	2 374	14
243	52	90	96	**2 903**	59	1	119	826	377	420	5	—	3 392	4 671	5 615	15
68	—	12	56	**955**	26	—	8	295	155	124	4	—	1 481	1 383	1 264	16
141	6	25	100	**2 186**	80	2	78	682	282	262	—	—	2 903	4 974	4 645	17
467	12	64	78	**3 927**	207	11	171	1 323	566	636	22	—	5 159	16 659	24 248	18
150	8	15	33	**1 278**	33	1	85	347	182	203	16	—	2 101	2 850	3 007	19
317	4	49	45	**2 649**	174	10	86	976	384	433	6	—	3 058	13 809	21 241	20
444	—	46	52	**4 896**	365	22	220	2 077	893	767	41	—	7 793	11 154	9 682	21
144	—	26	41	**2 142**	171	9	78	917	399	311	25	—	3 028	6 063	5 831	22
300	—	20	11	**2 754**	194	13	142	1 160	494	456	16	—	4 765	5 091	3 851	23
34	1	12	5	**204**	26	—	2	103	31	31	—	—	286	455	290	24
740	6	122	23	**5 820**	373	21	195	2 614	1 241	995	55	—	13 678	7 016	7 396	25
564	6	85	19	**4 086**	281	17	155	1 853	891	733	46	—	9 970	5 394	6 209	26
172	—	26	4	**1 647**	89	4	33	748	332	256	9	—	3 251	1 557	1 137	27
4	—	11	0	**87**	3	—	7	13	18	6	—	—	457	65	50	28
693	111	370	156	**10 827**	419	70	661	2 882	1 722	1 545	26	5	12 928	12 954	14 285	29
116	35	42	20	**2 770**	89	38	316	472	338	383	4	5	2 619	1 663	1 425	30
215	54	266	34	**4 025**	196	15	162	1 205	714	560	19	—	5 052	6 004	7 297	31
1	1	32	—	**167**	4	—	11	30	16	11	—	—	238	20	85	32
78	23	88	19	**1 859**	96	9	75	632	392	327	12	—	2 460	3 134	4 028	33
39	4	21	0	**617**	38	2	19	247	111	87	—	—	1 092	1 881	2 193	34
97	26	125	15	**1 382**	58	4	57	296	195	135	7	—	1 262	969	991	35
265	22	57	77	**3 353**	96	4	106	962	555	483	3	—	4 575	4 275	4 771	36
4	—	9	2	**123**	3	—	—	22	5	5	—	—	39	92	80	37
97	11	19	21	**1 035**	26	—	59	283	152	167	—	—	1 646	1 278	1 710	38
164	11	29	54	**2 195**	67	4	47	657	398	311	3	—	2 890	2 905	2 981	39
97	—	5	25	**679**	38	13	77	243	115	119	—	—	682	1 012	792	40

Län, kommun, församling och områdesbeteckning [1]	Åkerjordens användning i hektar												
	Höstvete	Vårvete	Höstråg	Vårråg	Korn	Havre	Blandsäd	Baljväxter	Potatis	Sockerbetor	Foderrotfrukter	Grönfoder av såd o. baljv.	Vall till hö
1 **Malmöhus län**	23 401	23 915	19 061	491	33 884	13 014	51 805	2 454	10 203	31 485	8 092	10 213	47 643
2 *Landsbygd*	22 404	22 596	18 387	484	32 086	12 578	50 586	2 392	9 939	30 054	7 931	9 914	46 502
3 Brunnby c)	51	146	139	—	102	43	468	7	245	113	51	108	307
4 Väsby c)	209	470	128	—	296	161	638	34	368	410	93	172	542
5 Väsby förs.	193	405	102	—	272	148	480	29	297	337	73	133	426
6 Vikens »	16	65	26	—	24	13	158	5	71	73	20	39	116
7 Jonstorp c)	410	216	233	2	307	159	573	35	349	298	92	164	531
8 Jonstorps förs.	177	139	131	—	171	74	346	17	217	174	59	104	334
9 Farhults »	233	77	102	2	136	85	227	18	132	124	33	60	197
10 Kattarp c)	468	486	110	4	423	290	286	74	82	453	35	116	551
11 Välinge förs.	236	298	70	4	260	185	111	57	43	228	16	58	378
12 Kattarps »	232	188	40	—	163	105	175	17	39	225	19	58	173
13 Ödåkra c)	441	564	329	—	501	391	787	107	154	355	101	244	784
14 Allerums förs.	208	394	285	—	354	251	539	73	139	231	79	165	567
15 Fleninge »	233	170	44	—	147	140	248	34	15	124	22	79	217
16 Mörarp c)	577	586	567	—	605	464	600	105	61	663	86	203	853
17 Kropps förs.	213	174	184	—	237	188	164	60	12	196	19	58	320
18 Välluvs »	69	103	52	—	71	15	85	—	11	142	11	13	109
19 Frillestads »	84	65	83	—	57	30	127	2	12	109	12	43	144
20 Hässlunda »	116	142	88	—	148	87	116	17	6	122	21	45	138
21 Mörarps »	95	102	160	—	92	144	108	26	20	94	23	44	142
22 Bjuvs köping c)	249	84	61	—	81	111	172	9	9	67	13	40	157
23 Billesholm c)	403	146	165	—	149	267	440	14	52	98	46	102	543
24 Risekatslösa förs.	153	33	40	—	40	150	64	1	6	36	9	17	116
25 Norra Vrams »	250	113	125	—	109	117	376	13	46	62	37	85	427
26 Kågeröd	252	310	246	—	469	502	816	47	169	147	150	191	1 004
27 Stenestads förs. a)	—	12	9	—	38	16	233	4	44	5	36	22	243
28 Kågeröds » a)	96	176	125	—	273	187	470	40	110	86	91	126	577
29 Halmstads » c)	156	122	112	—	158	299	113	3	15	56	23	43	184
30 Ekeby c)	148	82	133	3	149	136	374	24	39	138	62	140	435
31 Vallåkra c)	581	570	468	2	897	196	770	34	54	821	93	308	800
32 Bårslövs förs.	128	67	115	—	138	23	172	13	7	149	15	69	154
33 Ottarps »	183	206	145	—	275	71	359	6	14	252	45	129	365
34 Fjärestads »	134	98	105	2	184	51	125	10	21	145	9	24	136
35 Kvistofta »	136	199	103	—	300	51	114	5	12	275	24	86	145
36 S:t Ibb c)	47	117	6	4	76	19	52	9	8	54	6	43	55
37 Härslöv c)	788	627	236	0	858	153	276	39	22	572	43	146	340
38 Glumslövs förs.	148	111	42	—	188	36	64	2	6	126	5	34	79
39 Härslövs »	288	249	108	—	357	80	154	32	8	196	34	89	147
40 Säby »	99	70	19	0	64	18	22	—	2	78	1	5	50
41 Vadensjö »	99	128	14	—	134	11	9	1	2	74	1	8	16
42 Örja »	154	69	53	—	115	8	27	4	4	98	2	10	48
43 Rönneberga c)	881	759	457	11	942	196	583	46	93	709	55	150	450
44 Tofta förs.	71	30	109	—	113	16	45	—	18	61	3	9	49
45 Asmundtorps »	235	262	175	11	289	53	147	4	62	213	18	33	98
46 Sireköpinge »	324	226	82	—	256	47	168	25	6	193	12	51	160
47 Billeberga »	251	241	91	—	284	80	223	17	7	242	22	57	143

[1] Naturliga jordbruksområden i Malmöhus län: a) Skogsbygden; b) Mellanbygden; c) Slättbygden.

Annan vall	Oljeväxter	Andra växtslag	Helträda och obrukad åker	Summa åkerjord, hektar	Antal husdjur den 15 september 1956: Hästar 3 år och däröver	Unghästar och föl	Tjurar jämte oxar o. stutar	Kor	Kvigor	Kalvar	Får och lamm	Getter och killingar	Svin	Höns kläckta 1955 eller tidigare	Höns kläckta 1956	
22 129	9 944	10055	4 052	**321 841**	14 076	2 234	13399	85 672	48 980	43 347	4 182	53	300 564	401 739	448 800	1
21 560	9 326	9 017	3 787	**309 543**	13 619	2 120	12857	83 626	47 630	42 182	3 987	53	290 716	392 454	438 868	2
248	25	87	31	**2 171**	98	2	37	629	311	249	7	—	2 275	2 298	2 141	3
331	67	287	70	**4 276**	119	7	96	1 111	603	523	5	1	4 121	3 937	3 963	4
283	49	247	56	**3 530**	98	7	85	873	469	424	5	1	3 300	2 515	2 406	5
48	18	40	14	**746**	21	—	11	238	134	99	—	—	821	1 422	1 557	6
370	89	274	108	**4 210**	128	4	110	1 133	546	499	17	—	3 780	4 548	4 084	7
182	45	136	50	**2 356**	77	4	78	669	333	291	15	—	2 338	2 162	2 160	8
188	44	138	58	**1 854**	51	—	32	464	213	208	2	—	1 442	2 386	1 924	9
348	268	146	123	**4 263**	59	7	112	741	392	406	16	—	2 253	1 487	1 459	10
250	192	94	69	**2 549**	23	2	91	395	258	224	9	—	1 029	551	450	11
98	76	52	54	**1 714**	36	5	21	346	134	182	7	—	1 224	936	1 009	12
606	227	270	138	**5 999**	124	8	233	1 466	699	785	18	3	5 562	7 766	5 758	13
443	115	159	79	**4 081**	79	3	153	1 078	518	576	16	—	3 250	6 172	3 976	14
163	112	111	59	**1 918**	45	5	80	388	181	209	2	3	2 312	1 594	1 782	15
714	390	683	126	**7 283**	152	32	297	1 577	876	874	7	1	3 884	4 410	3 420	16
360	114	168	62	**2 529**	48	26	129	674	366	373	4	—	877	1 178	896	17
87	115	115	12	**1 010**	15	3	23	191	139	79	3	—	647	733	279	18
50	38	46	10	**912**	32	—	33	246	89	121	—	—	747	1 163	865	19
119	48	207	2	**1 422**	28	3	25	200	106	131	—	—	987	516	603	20
98	75	147	40	**1 410**	29	—	87	266	176	170	—	1	626	820	777	21
118	27	163	63	**1 424**	27	4	66	357	188	173	1	1	1 804	951	1 094	22
405	28	224	97	**3 179**	112	9	122	837	510	429	51	—	2 154	2 280	2 487	23
29	16	170	2	**882**	20	1	6	149	106	85	—	—	497	199	216	24
376	12	54	95	**2 297**	92	8	116	688	404	344	51	—	1 657	2 081	2 271	25
812	78	177	206	**5 576**	302	51	290	1 570	751	758	324	4	3 483	6 836	7 604	26
88	—	3	1	**754**	87	3	40	340	144	156	3	2	719	1 412	1 888	27
239	51	58	81	**2 786**	182	40	91	943	427	404	23	—	2 042	3 678	3 826	28
485	27	116	124	**2 036**	33	8	159	287	180	198	298	2	722	1 746	1 890	29
314	24	157	49	**2 407**	113	1	133	828	416	425	16	—	1 680	3 284	3 317	30
365	352	337	54	**6 702**	167	22	517	1 608	922	968	71	2	4 811	7 115	7 422	31
56	49	39	2	**1 196**	39	7	81	282	197	188	18	—	787	1 034	1 140	32
172	124	141	17	**2 504**	67	13	168	746	369	401	15	1	1 752	3 650	3 770	33
45	68	87	27	**1 271**	23	2	126	212	111	169	35	—	708	985	1 453	34
92	111	70	8	**1 731**	38	—	142	368	245	210	3	1	1 564	1 446	1 059	35
36	47	28	1	**608**	37	—	85	134	51	123	—	—	285	539	416	36
279	288	382	35	**5 084**	62	10	88	802	533	394	68	1	1 239	3 885	5 753	37
37	53	8	4	**943**	8	1	15	144	102	95	40	—	405	534	684	38
166	156	86	8	**2 158**	42	9	54	363	204	159	28	—	557	1 629	1 875	39
0	8	88	7	**531**	3	—	7	130	109	64	—	—	75	149	78	40
14	29	99	2	**641**	2	—	1	28	19	13	—	1	140	837	1 887	41
62	42	101	14	**811**	7	—	11	137	99	63	—	—	62	736	1 229	42
344	343	811	46	**6 876**	136	17	180	938	596	558	6	—	3 790	9 540	12 005	43
83	59	129	10	**805**	14	4	68	101	100	55	—	—	830	338	411	44
45	98	264	12	**2 019**	31	8	41	253	157	146	6	—	852	1 712	1 998	45
181	81	204	15	**2 031**	34	1	15	233	149	143	—	—	772	1 321	1 673	46
35	105	214	9	**2 021**	57	4	56	351	190	214	—	—	1 336	6 169	7 923	47

Län, kommun, församling och områdesbeteckning	Åkerjordens användning i hektar												
	Höstvete	Vårvete	Höstråg	Vårråg	Korn	Havre	Blandsäd	Baljväxter	Potatis	Sockerbetor	Foderrotfrukter	Grönfoder av säd o. baljv.	Vall till hö
1 Svalöv c)	291	365	130	—	331	392	211	44	37	221	38	90	340
2 Tirups förs.	96	150	37	—	136	118	53	36	1	83	7	18	84
3 Svalövs »	157	150	88	—	147	247	124	2	36	92	28	66	236
4 Felestads »	38	65	5	—	48	27	34	6	0	46	3	6	20
5 Teckomatorp c)	310	427	299	1	554	143	421	39	70	612	44	109	339
6 Källs-Nöbbelövs förs.	64	110	15	—	101	47	76	5	0	82	4	25	58
7 Norra Skrävlinge »	55	77	43	—	62	27	53	1	2	105	4	21	54
8 Norrvidinge »	122	167	143	1	304	45	194	30	48	306	28	47	157
9 Södervidinge »	69	73	98	—	87	24	98	3	20	119	8	16	70
10 Marieholm c)	406	759	269	—	796	609	829	55	28	687	138	261	874
11 Reslövs förs.	220	248	82	—	273	73	277	26	7	359	32	58	272
12 Östra Karaby »	16	121	1	—	75	24	113	7	1	115	11	36	97
13 Torrlösa »	170	390	186	—	448	512	439	22	20	213	95	167	505
14 Röstånga a)	153	253	179	1	439	377	1 254	46	132	62	204	236	1 191
15 Konga förs.	12	48	57	—	113	153	262	5	31	8	48	61	311
16 Röstånga »	25	75	48	—	124	51	212	6	43	19	38	26	271
17 Asks »	63	53	38	—	95	102	382	14	25	19	54	92	236
18 Billinge »	53	77	36	1	107	71	398	21	33	16	64	57	373
19 Bosarp	448	524	251	—	554	304	1 490	82	70	575	212	381	1 233
20 Stehags förs. b)	139	112	121	—	151	114	453	22	29	120	82	89	433
21 Bosarps » b)	68	131	46	—	114	63	535	14	21	107	69	138	425
22 Trollenäs » c)	172	178	55	—	221	94	316	33	17	271	26	110	239
23 Västra Strö » c)	69	103	29	—	68	33	186	13	3	77	35	44	136
24 Harrie c)	473	685	344	4	720	242	643	40	19	823	54	115	474
25 Virke förs.	61	102	69	—	115	12	66	8	1	120	5	13	56
26 Remmarlövs »	162	240	30	—	172	65	185	6	2	239	15	32	168
27 Örtofta »	135	143	65	—	188	82	90	0	3	150	5	29	82
28 Lilla Harrie »	43	82	75	—	86	30	112	7	3	121	12	19	81
29 Stora Harrie »	72	118	105	4	159	53	190	19	10	193	17	22	87
30 Kävlinge köping c)	61	78	29	—	123	25	45	6	10	98	7	13	50
31 Dösjebro c)	182	375	831	30	703	152	589	30	321	532	90	145	502
32 Dagstorps förs.	31	75	72	4	74	48	79	8	16	104	11	25	63
33 Annelövs »	80	152	160	—	225	48	151	7	26	171	26	40	141
34 Saxtorps »	51	29	194	16	113	17	141	2	106	71	13	33	99
35 Västra Karaby »	20	119	405	10	291	39	218	13	173	186	40	47	199
36 Löddeköpinge c)	67	211	627	48	447	91	320	27	99	435	42	89	348
37 Hofterups förs.	1	18	115	2	49	19	48	—	30	24	4	9	35
38 Barsebäcks »	3	46	247	8	177	17	60	—	16	165	9	13	102
39 Löddeköpinge »	15	83	204	37	119	42	149	16	45	140	22	40	143
40 Högs »	48	64	61	1	102	13	63	11	8	106	7	27	68
41 Furulunds köping c)	122	196	170	7	294	71	143	24	13	318	23	62	132
42 Lackalänga förs.	55	97	106	4	108	20	85	4	4	131	10	27	74
43 Stävie »	67	99	64	3	186	51	58	20	9	187	13	35	58
44 Flädie c)	240	450	160	15	490	33	316	28	58	463	45	85	275
45 Borgeby förs.	40	81	93	14	137	—	92	2	38	103	10	20	90
46 Flädie »	44	50	19	1	45	2	54	4	12	61	6	10	40
47 Fjelie »	156	319	48	—	308	31	170	22	8	299	29	55	145
48 Lomma köping c)	158	76	64	—	166	45	65	13	58	174	11	29	62

Annan vall	Oljeväxter	Andra växtslag	Heltråda och obrukad åker	Summa åkerjord, hektar	Antal husdjur den 15 september 1956: Hästar 3 år och däröver	Unghästar och föl	Tjurar jämte oxar o. stutar	Kor	Kvigor	Kalvar	Får och lamm	Getter och killingar	Svin	Höns kläckta 1955 eller tidigare	Höns kläckta 1956	
325	186	253	69	**3 823**	70	5	105	580	413	421	—	—	2 804	1 391	1 504	1
14	70	104	37	**1 044**	13	2	26	115	99	58	—	—	518	518	433	2
293	87	108	32	**1 893**	51	2	73	426	292	325	—	—	2 025	670	788	3
18	29	41	—	**386**	6	1	6	39	22	38	—	—	261	203	283	4
131	150	170	34	**3 853**	86	23	167	752	499	501	6	—	3 025	4 404	3 831	5
15	47	60	6	**715**	12	3	21	119	54	81	—	—	616	488	514	6
18	8	24	2	**556**	15	2	22	154	84	57	—	—	338	479	352	7
41	81	60	21	**1 795**	40	9	77	277	215	220	6	—	1 502	2 714	2 211	8
57	14	26	5	**787**	19	9	47	202	146	143	—	—	569	723	754	9
669	188	82	145	**6 795**	233	49	184	1 639	1 049	990	25	1	6 486	7 513	9 606	10
72	65	50	19	**2 133**	89	20	91	503	306	303	9	—	2 940	3 135	3 518	11
22	7	3	10	**659**	32	5	19	151	107	122	2	—	682	903	1 682	12
575	116	29	116	**4 003**	112	24	74	985	636	565	14	1	2 864	3 475	4 406	13
1 029	55	40	95	**5 746**	378	67	172	2 069	1 099	964	113	2	5 576	7 566	7 080	14
198	4	2	27	**1 340**	94	9	30	512	254	223	21	—	1 206	1 813	1 715	15
175	7	3	9	**1 132**	73	24	41	404	220	202	25	2	1 226	1 216	1 195	16
356	29	22	41	**1 621**	103	7	35	542	264	233	22	—	1 517	2 416	2 298	17
300	15	13	18	**1 653**	108	27	66	611	361	306	45	—	1 627	2 121	1 872	18
753	142	68	104	**7 191**	306	69	555	2 206	1 195	1 294	56	—	7 151	8 328	8 949	19
210	21	9	19	**2 124**	90	22	50	810	393	451	27	—	2 563	3 243	4 068	20
275	25	5	39	**2 075**	115	22	128	645	362	398	14	—	2 695	2 771	2 501	21
180	78	48	28	**2 066**	65	17	357	484	271	303	15	—	1 165	1 612	1 633	22
88	18	6	18	**926**	36	8	20	267	169	142	—	—	728	702	747	23
245	207	76	62	**5 226**	127	23	269	1 061	719	647	11	—	3 549	3 232	4 223	24
17	—	24	0	**669**	15	2	24	167	114	93	5	—	601	443	632	25
78	70	14	42	**1 520**	31	2	103	314	204	197	—	—	1 283	1 164	1 291	26
39	64	11	13	**1 099**	18	5	72	164	127	120	6	—	322	170	391	27
36	21	5	2	**735**	17	1	39	178	127	105	—	—	391	619	761	28
75	52	22	5	**1 203**	46	13	31	238	147	132	—	—	952	836	1 148	29
34	11	39	9	**638**	17	8	15	121	76	61	2	1	398	1 000	1 717	30
148	94	179	46	**4 949**	140	30	167	1 020	544	540	23	3	3 369	5 288	10 395	31
14	16	18	3	**661**	17	4	25	123	77	59	4	3	605	935	5 461	32
40	34	30	17	**1 348**	25	3	65	261	146	136	—	—	801	1 678	1 501	33
18	21	51	11	**986**	36	4	50	226	105	115	2	—	962	1 345	1 280	34
76	23	80	15	**1 954**	62	19	27	410	216	230	17	—	1 001	1 330	2 153	35
234	106	204	53	**3 448**	101	13	248	850	578	546	690	—	1 528	2 218	2 328	36
84	14	16	3	**471**	12	—	6	81	46	59	—	—	139	299	235	37
97	14	128	13	**1 115**	27	3	180	261	131	152	641	—	333	689	660	38
46	68	58	36	**1 263**	44	9	27	343	292	242	49	—	544	594	554	39
7	10	2	1	**599**	18	1	35	165	109	93	—	—	512	636	879	40
46	43	43	26	**1 733**	41	11	110	343	230	247	32	3	1 147	1 795	2 573	41
41	12	20	6	**804**	30	10	60	166	121	112	—	3	674	849	1 174	42
5	31	23	20	**929**	11	1	50	177	109	135	32	—	473	946	1 399	43
98	154	165	23	**3 098**	117	26	127	665	414	374	11	—	1 833	2 382	3 196	44
66	9	54	2	**851**	32	—	40	181	112	160	—	—	423	367	400	45
6	43	46	7	**450**	28	—	17	94	50	41	—	—	456	511	660	46
26	102	65	14	**1 797**	57	26	70	390	252	173	11	—	954	1 504	2 136	47
19	113	88	2	**1 143**	21	2	20	220	189	161	59	—	943	772	1 216	48

Län, kommun, församling och områdesbeteckning	Åkerjordens användning i hektar												
	Höstvete	Vårvete	Höstråg	Vårråg	Korn	Havre	Blandsäd	Baljväxter	Potatis	Sockerbetor	Foderrotfrukter	Grönfoder av säd o. baljv.	Vall till hö
1 Torn c)	682	604	200	—	863	122	601	40	26	900	80	169	574
2 Norra Nöbbelövs förs.	87	97	10	—	60	4	58	1	1	89	4	3	43
3 Vallkärra »	183	81	31	—	179	20	106	11	4	191	16	36	77
4 Stångby »	128	73	34	—	209	14	57	17	3	145	9	14	60
5 Västra Hoby »	47	57	79	—	143	7	62	6	6	114	8	18	83
6 Håstads »	49	51	22	—	74	21	55	4	5	83	8	38	61
7 Igelösa och Odarslövs »	188	245	24	—	198	56	263	1	7	278	35	60	250
8 Södra Sandby	165	268	505	38	327	83	888	20	260	367	105	144	850
9 Hardeberga förs. c)	69	102	102	—	108	25	245	9	20	124	28	64	259
10 Södra Sandby » c)	84	153	287	27	183	50	516	11	179	203	52	74	443
11 Revinge » b)	12	13	116	11	36	8	127	—	61	40	25	6	148
12 Dalby	234	353	389	24	272	114	1 014	19	226	410	126	211	796
13 Hällestads förs. b)	32	101	271	19	86	34	332	6	164	76	46	45	294
14 Dalby » c)	100	187	50	4	108	62	321	10	25	224	43	80	235
15 Bonderups » c)	102	65	68	1	78	18	361	3	37	110	37	86	267
16 Genarp b)	268	382	466	15	447	263	931	86	106	361	190	164	897
17 Gödelövs förs.	24	79	120	—	71	36	154	8	22	101	25	43	153
18 Lyngby »	84	162	137	9	99	74	297	16	26	121	61	68	228
19 Genarps »	160	141	209	6	277	153	480	62	58	139	104	53	516
20 Veberöd b)	28	198	773	56	95	85	675	5	338	88	117	146	592
21 Veberöds förs.	27	74	372	36	56	27	452	5	130	75	84	102	358
22 Vombs »	—	75	246	14	39	57	66	—	142	—	12	22	101
23 Silvåkra »	1	49	155	6	—	1	157	—	66	13	21	22	133
24 Bara	333	587	731	9	615	439	739	131	100	691	121	157	797
25 Bjärshögs förs. c)	18	53	5	—	36	25	42	1	1	37	4	9	31
26 Skabersjö » c)	61	115	287	—	221	67	178	59	13	223	18	26	129
27 Bara » c)	69	160	103	—	144	110	111	3	7	107	17	25	152
28 Hyby » b)	185	259	336	9	214	237	408	68	79	324	82	97	485
29 Staffanstorp c)	917	1 481	571	10	1 614	425	920	84	50	1 508	136	219	743
30 Esarps förs.	130	198	50	—	113	51	272	5	5	155	31	60	129
31 Kyrkheddinge »	139	169	24	—	196	45	173	15	3	208	19	52	117
32 Bjällerups »	94	176	71	—	180	55	69	3	2	152	10	11	64
33 Knästorps »	61	73	22	—	97	21	21	5	1	94	3	8	26
34 Flackarps »	72	124	12	—	131	49	27	30	0	116	9	9	53
35 Uppåkra »	72	271	33	—	247	50	96	10	2	248	23	21	110
36 Brågarps »	67	55	18	—	61	7	7	1	0	67	1	7	14
37 Nevishögs »	98	96	87	10	180	35	78	2	13	172	14	14	89
38 Mölleberga »	41	74	56	—	72	32	66	1	7	59	9	12	62
39 Särslövs »	61	62	40	—	86	8	45	1	3	52	5	13	20
40 Görslövs »	38	94	68	—	96	33	10	1	2	68	6	1	14
41 Tottarps »	44	89	90	—	155	39	56	10	12	117	6	11	45
42 Burlöv c)	134	181	50	—	263	79	27	9	23	199	6	11	47
43 Bunkeflo c)	394	199	190	26	687	31	212	11	100	444	28	37	123
44 Bunkeflo förs.	172	95	59	2	329	4	39	—	57	159	7	8	52
45 Västra Klagstorps »	102	41	46	0	152	6	80	5	23	128	6	15	30
46 Tygelsjö »	120	63	85	24	206	21	93	6	20	157	15	14	41
47 Vellinge c)	475	254	133	—	786	115	248	24	53	645	33	53	200
48 Gässie förs.	55	28	21	—	127	2	50	12	9	97	4	13	26
49 Eskilstorps »	108	61	16	—	146	47	36	2	6	125	6	9	53
50 Hököpinge »	109	112	31	—	223	38	59	8	5	162	7	12	64
51 Vellinge »	203	53	65	—	290	28	103	2	33	261	16	19	57

Annan vall	Oljeväxter	Andra växtslag	Helträda och obrukad åker	Summa åkerjord, hektar	Antal husdjur den 15 september 1956: Hästar 3 år och däröver	Unghästar och föl	Tjurar jämte oxar o. stutar	Kor	Kvigor	Kalvar	Får och lamm	Getter och killingar	Svin	Höns kläckta 1955 eller tidigare	Höns kläckta 1956	
259	304	139	38	**5 601**	152	63	161	1 293	832	640	11	—	4 627	4 265	4 259	1
4	35	16	2	**514**	8	9	45	82	39	30	—	—	647	482	515	2
25	39	17	8	**1 024**	39	12	21	181	115	99	—	—	830	1 019	1 123	3
11	86	15	19	**894**	20	11	20	98	64	67	—	—	583	604	739	4
13	25	13	7	**688**	28	24	17	156	147	109	4	—	363	851	636	5
20	20	0	—	**511**	11	2	19	169	115	74	—	—	422	296	305	6
186	99	78	2	**1 970**	46	5	39	607	352	261	7	—	1 782	1 013	941	7
275	116	49	67	**4 527**	196	51	359	1 081	745	662	87	—	3 647	5 241	6 621	8
96	33	29	19	**1 332**	55	14	43	365	264	208	72	—	1 127	2 809	3 378	9
128	81	18	38	**2 527**	110	15	254	532	336	353	8	—	1 997	1 830	1 753	10
51	2	2	10	**668**	31	22	62	184	145	101	7	—	523	602	1 490	11
362	100	34	44	**4 728**	208	36	261	1 298	813	770	100	—	5 391	5 566	6 375	12
209	38	7	17	**1 777**	70	27	109	460	286	313	11	—	1 462	1 471	1 558	13
64	44	26	13	**1 596**	59	3	79	413	254	236	4	—	2 321	2 533	3 068	14
89	18	1	14	**1 355**	79	6	73	425	273	221	85	—	1 608	1 562	1 749	15
457	50	18	96	**5 197**	265	58	310	1 497	888	828	67	—	3 637	5 426	5 485	16
85	3	2	5	**931**	47	16	62	256	233	130	7	—	608	812	1 004	17
139	11	5	15	**1 552**	82	12	91	401	173	230	6	—	1 147	2 042	1 947	18
233	36	11	76	**2 714**	136	30	157	840	482	468	54	—	1 882	2 572	2 534	19
294	12	68	147	**3 717**	186	49	333	819	664	635	139	—	3 241	5 025	8 166	20
138	3	45	55	**2 039**	124	43	140	566	445	357	116	—	1 869	2 711	4 885	21
74	9	21	51	**929**	19	4	144	70	123	168	12	—	724	505	1 383	22
82	—	2	41	**749**	43	2	49	183	96	110	11	—	648	1 809	1 898	23
458	217	93	97	**6 315**	274	100	231	1 384	1 062	741	44	—	2 382	2 528	3 449	24
12	13	5	8	**300**	7	—	9	51	29	33	—	—	210	187	333	25
142	85	18	13	**1 655**	37	8	79	330	239	212	—	—	586	522	683	26
105	29	11	41	**1 194**	47	29	31	250	233	117	40	—	269	320	382	27
199	90	59	35	**3 166**	183	63	112	753	561	379	4	—	1 317	1 499	2 051	28
162	408	265	82	**9 595**	240	45	388	1 699	1 157	1 006	40	1	7 296	7 036	9 821	29
15	32	15	32	**1 293**	66	5	94	287	175	173	—	—	1 479	1 322	1 561	30
25	55	18	16	**1 274**	38	5	39	277	157	140	—	—	1 144	1 456	2 209	31
12	45	3	—	**947**	12	3	26	121	103	76	2	—	497	714	845	32
3	11	42	1	**489**	10	—	21	99	78	45	2	—	413	378	390	33
4	9	25	—	**670**	7	—	40	75	57	38	—	—	1 069	210	315	34
17	60	39	7	**1 306**	24	5	50	258	176	166	—	—	1 057	644	1 176	35
—	19	61	5	**390**	5	—	4	61	47	36	—	1	100	233	423	36
29	28	14	1	**960**	40	24	38	218	142	127	—	—	407	644	817	37
24	28	2	4	**549**	11	3	12	106	81	81	—	—	212	314	482	38
2	54	13	6	**471**	8	—	12	52	17	31	8	—	293	376	597	39
6	22	4	4	**467**	7	—	26	21	25	23	28	—	161	264	369	40
25	45	29	6	**779**	12	—	26	124	99	70	—	—	464	481	637	41
29	85	70	4	**1 217**	12	2	51	178	160	126	—	—	3 318	421	631	42
60	219	486	11	**3 258**	116	43	105	383	256	196	—	—	2 680	2 119	2 789	43
34	70	349	3	**1 439**	41	19	13	172	117	59	—	—	541	690	855	44
9	58	85	1	**787**	29	6	36	84	57	48	—	—	711	617	926	45
17	91	52	7	**1 032**	46	18	56	127	82	89	—	—	1 428	812	1 008	46
45	298	69	28	**3 459**	64	—	103	545	347	311	8	—	2 874	2 624	3 562	47
14	54	14	3	**529**	15	—	23	73	54	44	—	—	1 051	632	738	48
8	60	7	—	**690**	11	—	11	154	92	86	—	—	526	619	1 052	49
9	45	14	18	**916**	16	—	33	127	103	82	6	—	584	488	473	50
14	139	34	7	**1 324**	22	—	36	191	98	99	2	—	713	885	1 299	51

Län, kommun, församling och områdesbeteckning	Åkerjordens användning i hektar												
	Höstvete	Vårvete	Höstråg	Vårråg	Korn	Havre	Blandsäd	Baljväxter	Potatis	Sockerbetor	Foderrot-frukter	Grönfoder av såd o. baljv.	Vall till hö
1 Räng c)	358	327	137	0	421	63	207	15	68	498	25	61	126
2 Håslövs förs.	127	113	57	—	156	37	79	9	6	190	10	31	38
3 Stora Hammars »	79	69	18	—	76	4	57	0	38	101	6	9	29
4 Rängs »	152	145	62	0	189	22	71	6	24	207	9	21	59
5 Skegrie c)	697	378	231	4	1 130	187	416	47	42	945	54	160	328
6 Maglarps förs.	108	62	37	—	171	37	39	7	8	136	6	18	46
7 V:a Tommarps »	73	36	17	4	142	31	59	10	3	100	2	4	23
8 V:a Vemmerlövs »	97	74	—	—	118	22	41	—	2	122	4	24	42
9 Hammarlövs »	153	78	40	—	243	28	67	10	7	168	12	36	71
10 Skegrie »	67	33	53	—	150	15	74	5	8	107	10	33	44
11 Bodarps »	80	19	54	—	130	31	78	8	9	133	8	20	29
12 Fuglie »	119	76	30	—	176	23	58	7	5	179	12	25	73
13 Månstorp c)	691	407	344	—	857	333	629	71	57	744	92	182	494
14 Södra Åkarps förs.	133	61	55	—	299	41	85	1	15	160	14	28	71
15 Mellan-Grevie »	66	33	27	—	87	8	50	2	2	71	4	13	37
16 Östra Grevie »	68	27	37	—	82	19	85	16	4	93	9	18	46
17 V:a Ingelstads »	125	65	31	—	97	45	144	13	8	134	24	59	110
18 V:a Kärrstorps »	200	118	98	—	105	99	155	21	15	100	29	37	139
19 Törringe »	50	56	57	—	70	70	59	9	7	89	4	9	49
20 Arrie »	49	47	39	—	117	51	51	9	6	97	8	18	42
21 Oxie c)	240	231	267	—	353	66	241	9	53	309	29	48	113
22 Glostorps förs.	86	91	101	—	111	37	109	5	29	124	16	22	47
23 Lockarps »	24	37	68	—	103	18	43	3	14	72	5	6	22
24 Oxie »	130	103	98	—	139	11	89	1	10	113	8	20	44
25 Svedala köping c)	245	199	266	1	236	114	564	41	43	352	72	115	520
26 Alstad c)	648	298	47	3	772	163	576	86	22	527	68	135	410
27 Fru Alstads förs.	130	43	10	—	167	51	149	20	7	107	16	25	94
28 Västra Alstads »	198	80	19	3	163	34	217	14	7	155	28	42	141
29 Lilla Slågarps »	254	135	15	—	280	59	170	21	6	189	21	49	136
20 Stora Slågarps »	66	40	3	—	162	19	40	31	2	76	3	19	39
31 Gislöv c)	699	480	203	2	969	171	375	42	15	840	66	93	322
32 Gylle förs.	132	113	10	—	205	26	52	13	2	163	12	24	75
33 Kyrkoköpinge »	78	15	17	—	103	9	32	6	2	77	4	6	39
34 Dalköpinge »	24	26	28	2	60	23	22	6	2	37	4	5	15
35 Gislövs »	197	108	86	—	248	82	47	9	5	191	13	16	38
36 Simlinge »	100	78	3	—	112	13	66	5	0	127	9	21	39
37 Bösarps »	168	140	59	—	241	18	156	3	4	245	24	21	116
38 Klagstorp c)	1 117	741	164	8	1 528	212	1 186	54	109	1 639	109	140	533
39 Södra Åby förs.	246	82	14	—	288	52	112	12	1	269	16	20	79
40 Lilla Isie »	109	62	10	—	167	34	83	3	5	144	8	19	48
41 Östra Torps »	19	12	22	—	51	8	68	4	15	52	4	8	25
42 Hemmesdynge »	101	107	17	2	200	15	88	3	5	149	9	7	49
43 Östra Klagstorps »	199	130	6	—	269	12	226	10	1	306	16	17	95
44 Äspö »	52	14	23	—	66	11	97	5	4	67	5	3	21
45 Lilla Beddinge »	49	38	36	2	81	3	190	1	55	132	20	17	72
46 Tullstorps »	98	94	21	4	108	15	273	3	15	227	21	39	102
47 Källstorps »	244	202	15	—	298	62	49	13	8	293	10	10	42
48 Anderslöv	1 120	902	429	1	1 003	507	1 717	103	67	1 039	223	254	1 115
49 Önnarps förs. c)	57	28	19	—	78	5	101	3	1	108	10	17	49
50 Gärdslövs » c)	232	260	95	—	210	141	213	4	18	261	48	48	172
51 Grönby » c)	131	159	61	—	150	11	275	12	7	229	27	41	139
52 Anderslövs » c)	348	248	77	—	271	91	449	27	6	306	40	66	256
53 Börringe » b)	352	207	177	1	294	259	679	57	35	135	98	82	499

Annan vall	Oljeväxter	Andra växtslag	Helträda och obrukad åker	Summa åkerjord, hektar	Antal husdjur den 15 september 1956: Hästar 3 år och däröver	Unghästar och föl	Tjurar jämte oxar o. stutar	Kor	Kvigor	Kalvar	Får och lamm	Getter och killingar	Svin	Höns kläckta 1955 eller tidigare	Höns kläckta 1956	
142	306	55	16	**2 825**	54	9	198	393	258	267	8	1	1 562	2 135	2 508	1
62	93	28	15	**1 051**	13	2	96	115	87	87	—	—	582	616	1 172	2
11	46	20	1	**564**	17	—	27	115	81	74	8	—	478	495	678	3
69	167	7	—	**1 210**	24	7	75	163	90	106	—	1	502	1 024	658	4
113	449	68	21	**5 270**	128	11	224	843	601	598	94	2	3 730	3 051	4 749	5
45	104	22	—	**846**	17	2	34	122	83	74	13	2	577	444	570	6
6	39	—	—	**549**	11	1	22	63	44	75	18	—	302	354	640	7
10	36	16	9	**617**	11	6	19	107	59	86	3	—	328	251	334	8
11	66	8	4	**1 002**	15	—	36	144	101	95	23	—	555	498	792	9
19	57	4	1	**680**	37	—	39	141	93	100	24	—	418	423	837	10
13	73	6	3	**694**	13	1	22	79	81	61	13	—	582	431	1 056	11
9	74	12	4	**882**	24	1	52	187	140	107	—	—	968	650	520	12
234	276	89	32	**5 532**	204	18	216	1 126	700	666	19	—	4 097	3 462	5 019	13
19	52	23	2	**1 059**	19	—	25	177	86	127	—	—	857	803	1 082	14
15	39	0	1	**455**	19	3	33	76	45	35	4	—	198	241	392	15
7	13	4	1	**529**	22	—	28	123	85	93	—	—	467	295	521	16
50	40	6	4	**955**	52	2	44	282	136	160	2	—	875	814	1 103	17
97	70	24	15	**1 322**	55	7	38	277	180	129	13	—	630	777	1 124	18
28	25	11	7	**600**	10	5	16	80	97	81	—	—	635	187	383	19
18	37	21	2	**612**	27	1	32	111	71	41	—	—	435	345	414	20
171	120	103	1	**2 354**	47	2	43	318	189	150	24	—	947	1 254	1 881	21
32	69	64	—	**943**	16	—	23	136	84	63	2	—	491	560	845	22
13	16	13	1	**458**	11	—	10	58	36	34	2	—	185	341	605	23
126	35	26	—	**953**	20	2	10	124	69	53	20	—	271	353	431	24
117	109	26	50	**3 070**	145	16	150	700	347	394	17	—	2 220	3 315	4 923	25
114	220	41	47	**4 177**	133	18	137	761	417	398	2	—	4 096	2 555	4 040	26
13	52	5	4	**893**	45	14	21	183	96	83	—	—	1 352	774	1 297	27
47	71	21	34	**1 274**	51	3	67	222	139	117	—	—	1 282	943	1 453	28
38	75	8	8	**1 464**	26	1	35	262	137	134	2	—	953	648	892	29
16	22	7	1	**546**	11	—	14	94	45	64	—	—	509	190	398	30
161	298	143	12	**4 891**	89	7	191	703	416	597	73	—	4 141	2 557	3 761	31
25	80	23	1	**956**	14	—	20	155	89	90	—	—	796	595	893	32
30	34	6	8	**466**	3	—	17	47	39	46	—	—	243	230	397	33
11	22	28	—	**315**	—	—	16	21	5	45	—	—	197	38	67	34
19	75	19	1	**1 154**	21	7	45	133	63	106	71	—	848	429	672	35
27	26	20	—	**646**	13	—	45	132	70	117	—	—	1 035	328	479	36
49	61	47	2	**1 354**	38	—	48	215	150	193	2	—	1 022	937	1 253	37
182	429	313	37	**8 501**	232	37	370	1 104	736	785	111	—	9 947	11 870	20 528	38
10	65	49	5	**1 320**	24	3	50	116	77	96	7	—	1 253	1 244	1 530	39
14	57	18	—	**781**	28	5	37	104	68	106	1	—	761	611	620	40
12	40	13	0	**353**	9	—	9	63	39	36	—	—	291	611	272	41
15	55	15	0	**837**	22	8	40	107	67	72	—	—	1 107	391	676	42
20	59	57	7	**1 430**	47	11	70	193	107	136	4	—	2 138	1 696	2 946	43
6	35	2	2	**413**	4	—	44	37	23	52	3	—	630	642	592	44
45	35	47	6	**829**	28	1	27	147	112	71	—	—	909	1 278	1 385	45
25	17	9	2	**1 073**	58	7	23	251	170	137	3	—	1 069	2 029	2 290	46
35	66	103	15	**1 465**	12	2	70	86	73	79	93	—	1 789	3 368	10 217	47
555	238	182	137	**9 592**	369	25	445	2 253	1 248	1 278	33	1	7 121	11 132	13 311	48
10	8	—	—	**494**	34	1	19	134	42	65	—	—	571	877	842	49
122	25	45	28	**1 922**	71	6	131	602	382	342	7	—	1 011	1 950	2 414	50
28	50	55	5	**1 380**	63	—	51	232	119	161	2	—	1 386	1 511	1 543	51
77	92	74	48	**2 476**	78	12	79	474	253	277	—	—	2 318	2 144	2 226	52
318	63	8	56	**3 320**	123	6	165	811	452	433	24	1	1 835	4 650	6 286	53

Län, kommun, församling och områdesbeteckning	Åkerjordens användning i hektar												
	Höstvete	Vårvete	Höstråg	Vårråg	Korn	Havre	Blandsäd	Baljväxter	Potatis	Sockerbetor	Foderrotfrukter	Grönfoder av säd o. baljv.	Vall till hö
1 Skurups köping c)	206	127	71	—	282	80	742	22	24	447	87	101	413
2 Skurups förs.	157	107	67	—	269	79	660	18	22	396	78	91	373
3 Hassle-Bösarps »	49	20	4	—	13	1	82	4	2	51	9	10	40
4 Vemmenhög c)	591	367	232	3	509	112	999	44	255	975	99	173	509
5 Svenstorps förs.	96	51	26	—	71	11	127	7	4	135	16	23	53
6 V:a Vemmenhögs »	69	39	14	—	53	2	149	6	2	99	10	19	51
7 Ö:a Vemmenhögs »	196	104	109	1	213	51	258	9	157	319	24	50	164
8 Skivarps »	104	99	58	1	124	29	262	3	81	243	31	37	153
9 V:a Nöbbelövs »	126	74	25	1	48	19	203	19	11	179	18	44	88
10 Rydsgård	681	316	264	1	579	320	1 905	55	102	947	293	435	1 238
11 Katslösa förs. c)	94	31	27	—	75	53	241	5	5	129	23	37	102
12 Solberga » c)	77	53	10	—	63	2	127	2	3	113	8	17	71
13 Örsjö » c)	87	48	28	1	62	39	227	12	12	178	35	65	139
14 Slimminge » b)	135	121	126	—	195	73	821	18	55	293	143	182	570
15 Villie » c)	288	63	73	—	184	153	489	18	27	234	84	134	356
16 Ljunits c)	784	283	92	0	492	187	1 167	28	52	993	173	228	819
17 Skårby förs.	150	56	37	0	111	32	434	6	20	244	74	69	302
18 Sjörups »	90	75	11	0	93	38	287	8	13	212	39	55	164
19 Snårestads »	155	47	15	—	43	23	203	4	9	178	22	41	105
20 Balkåkra »	162	13	6	—	78	48	123	8	4	161	15	42	67
21 Bjäresjö »	227	92	23	—	167	46	120	2	6	198	23	21	181
22 Herrestad	826	666	613	10	711	429	2 069	51	417	1 321	338	337	1 830
23 Hedeskoga förs. c)	60	39	16	—	65	53	96	—	5	91	17	14	72
24 Bromma » c)	89	55	7	—	14	10	208	11	9	124	44	52	177
25 Öja » c)	45	61	8	—	44	22	59	3	9	85	15	11	56
26 Stora Herrestads » c)	67	127	128	4	96	80	268	10	119	191	41	34	236
27 Stora Köpinge » c)	52	72	192	3	121	20	506	3	176	331	72	62	422
28 Högestads » c)	77	116	49	3	49	47	175	5	28	112	15	22	172
29 Borrie » c)	40	30	20	—	18	8	79	—	4	37	13	9	72
30 Sövestads » c)	357	155	103	—	166	112	409	15	25	257	66	84	402
31 Baldringe » b)	39	11	90	—	138	77	269	4	42	93	55	49	221
32 Blentarp b)	178	213	897	54	302	208	1 423	68	506	238	290	364	1 255
33 Sövde förs.	156	85	277	25	123	93	573	58	196	110	112	93	579
34 Blentarps »	17	124	353	13	175	93	560	9	209	114	129	194	455
35 Everlövs »	5	4	267	16	4	22	290	1	101	14	49	77	221
36 Sjöbo köping b)	30	66	359	26	151	90	637	3	261	53	126	86	518
37 Ilstorps förs.	—	11	151	6	50	76	115	—	122	8	23	20	130
38 Björka »	2	3	40	6	6	1	56	—	22	1	12	11	44
39 Södra Åsums »	28	52	168	14	95	13	466	3	117	44	91	55	344
40 Östra Färs b)	150	238	465	21	521	245	3 100	23	535	385	662	353	2 764
41 Tolånga förs.	29	76	118	8	73	48	993	4	144	116	213	125	861
42 Röddinge »	20	38	146	—	142	71	237	1	113	50	49	23	217
43 Vanstads »	31	62	84	2	75	19	654	8	107	109	136	80	554
44 Lövestads »	70	62	117	11	231	107	1 216	10	171	110	264	125	1 132
45 Vollsjö	214	176	162	4	247	109	1 955	24	331	309	419	241	1 944
46 Fränninge förs. a)	26	87	80	4	100	33	1 066	4	233	137	216	86	1 042
47 Vollsjö » b)	53	11	20	—	37	15	508	1	64	93	115	75	507
48 Brandstads » b)	135	78	62	—	110	61	381	19	34	79	88	80	395
49 Bjärsjölagård b)	142	333	415	8	632	244	2 324	48	663	273	503	251	2 536
50 Öveds förs.	47	235	115	1	215	127	208	29	63	94	43	14	294
51 Östra Kärrstorps »	71	39	77	2	160	66	435	3	123	50	86	64	466
52 Östraby »	19	35	118	3	116	27	884	6	238	52	201	59	970
53 Västerstads »	5	24	105	2	141	24	797	10	239	77	173	114	806

Annan vall	Oljeväxter	Andra växtslag	Helträda och obrukad åker	Summa åkerjord, hektar	Antal husdjur den 15 september 1956: Hästar 3 år och däröver	Unghästar och föl	Tjurar jämte oxar o. stutar	Kor	Kvigor	Kalvar	Får och lamm	Getter och killingar	Svin	Höns kläckta 1955 eller tidigare	Höns kläckta 1956	
109	58	12	24	**2 805**	160	2	127	803	479	377	13	—	4 068	4 167	5 831	1
93	48	12	24	**2 494**	152	1	119	704	406	343	11	—	3 543	3 730	5 589	2
16	10	—	—	**311**	8	1	8	99	73	34	2	—	525	437	242	3
107	162	230	32	**5 399**	312	29	193	1 344	944	596	17	—	6 286	6 369	7 531	4
21	20	38	0	**699**	40	—	39	157	113	101	—	—	1 001	1 136	1 474	5
13	5	2	0	**533**	26	—	19	125	57	42	4	—	827	829	1 075	6
15	65	91	10	**1 836**	78	4	59	459	363	179	4	—	1 798	1 541	1 767	7
29	58	52	17	**1 381**	108	22	53	331	232	153	—	—	1 474	1 856	2 068	8
29	14	47	5	**950**	60	3	23	272	179	121	9	—	1 186	1 007	1 147	9
397	81	96	68	**7 778**	661	117	236	2 474	1 438	1 029	44	2	10 065	12 966	14 384	10
34	9	9	9	**883**	69	4	24	265	182	105	—	—	1 284	1 255	1 499	11
9	3	24	0	**582**	20	—	15	162	129	88	—	—	512	415	309	12
41	—	6	3	**983**	82	4	24	326	217	147	4	—	1 501	1 210	1 563	13
170	22	11	19	**2 954**	322	96	88	1 016	516	398	24	1	3 936	5 747	6 248	14
143	47	46	37	**2 376**	168	13	85	705	394	291	16	1	2 832	4 339	4 765	15
483	83	102	49	**6 015**	418	42	110	1 946	1 231	918	84	—	6 617	8 190	7 853	16
48	3	32	8	**1 626**	163	17	18	682	341	218	12	—	2 145	3 083	3 007	17
35	5	4	—	**1 129**	104	4	29	402	187	157	2	—	1 392	2 002	2 320	18
68	57	8	10	**988**	60	1	24	282	178	158	6	—	972	945	868	19
85	15	25	6	**858**	43	7	26	244	261	160	—	—	754	628	372	20
247	3	33	25	**1 414**	48	13	13	336	264	225	64	—	1 354	1 532	1 286	21
761	212	143	48	**10 782**	692	109	441	3 751	2 395	1 788	281	7	13 876	13 047	13 422	22
63	25	5	5	**626**	29	3	37	173	104	117	—	—	876	792	873	23
30	3	0	5	**838**	109	2	7	429	236	191	—	—	1 435	1 634	1 733	24
35	7	13	0	**473**	32	6	47	174	119	70	46	—	596	605	589	25
170	13	39	3	**1 626**	101	14	106	500	340	255	—	1	2 215	1 948	1 617	26
82	40	62	5	**2 221**	156	21	62	812	440	314	16	6	3 329	3 960	3 820	27
58	26	5	1	**960**	40	8	57	337	182	169	—	—	811	426	496	28
25	9	1	5	**370**	21	2	2	143	98	57	—	—	474	470	445	29
190	81	15	20	**2 457**	134	39	90	713	536	418	217	—	2 548	1 974	2 208	30
108	8	3	4	**1 211**	70	14	33	470	340	197	2	—	1 592	1 238	1 641	31
610	40	78	183	**6 907**	408	123	346	2 050	1 354	1 332	219	—	6 002	7 817	8 029	32
217	35	19	79	**2 830**	137	53	140	762	486	534	105	—	2 657	2 408	2 727	33
279	5	35	59	**2 823**	164	32	124	957	611	555	56	—	2 564	3 496	3 540	34
114	—	24	45	**1 254**	107	38	82	331	257	243	58	—	781	1 913	1 762	35
212	21	60	69	**2 768**	130	24	93	805	434	380	7	1	3 865	5 719	7 236	36
64	—	14	11	**801**	25	11	21	169	96	113	—	—	922	1 145	1 883	37
9	—	0	38	**251**	15	3	3	77	58	23	—	—	219	487	437	38
139	21	46	20	**1 716**	90	10	69	559	280	244	7	1	2 724	4 087	4 916	39
701	29	122	86	**10 400**	785	143	391	4 366	2 261	1 805	66	—	16 287	21 177	21 702	40
179	3	3	21	**3 014**	248	61	121	1 349	649	566	27	—	4 936	8 300	7 925	41
152	11	85	18	**1 373**	65	14	100	399	270	219	3	—	1 363	971	1 835	42
119	9	4	13	**2 066**	193	20	37	951	480	377	16	—	3 706	3 624	3 583	43
251	6	30	34	**3 947**	279	48	133	1 667	862	643	20	—	6 282	8 282	8 359	44
550	54	27	56	**6 822**	588	79	169	3 177	1 512	1 226	20	1	11 147	21 889	22 012	45
242	11	13	17	**3 397**	321	43	67	1 683	768	608	9	1	5 421	12 191	12 620	46
115	17	3	2	**1 636**	163	14	44	851	376	287	8	—	2 908	6 455	5 668	47
193	26	11	37	**1 789**	104	22	58	643	368	331	3	—	2 818	3 243	3 724	48
773	102	38	106	**9 391**	637	87	261	3 949	1 795	1 417	323	2	12 619	22 280	22 870	49
213	88	26	81	**1 893**	74	35	106	482	360	294	25	—	896	677	768	50
110	14	9	10	**1 785**	105	12	42	733	371	266	243	1	2 727	3 974	4 043	51
248	—	—	10	**2 986**	281	27	60	1 436	544	429	39	1	4 159	9 274	9 627	52
202	—	3	5	**2 727**	177	13	53	1 298	520	428	16	—	4 837	8 355	8 432	53

Län, kommun, församling och områdesbeteckning	Åkerjordens användning i hektar												
	Höstvete	Vårvete	Höstråg	Vårråg	Korn	Havre	Blandsäd	Baljväxter	Potatis	Sockerbetor	Foderrotfrukter	Grönfoder av säd o. baljv.	Vall till hö
1 Långaröd a)	11	31	63	1	177	73	1 258	2	352	42	240	72	1 514
2 Östra Sallerups förs.	10	19	48	1	99	27	701	1	192	28	141	40	802
3 Långaröds »	1	12	15	—	78	46	557	1	160	14	99	32	712
4 Östra Frosta	44	201	310	6	369	222	2 817	8	864	185	456	188	2 996
5 Svensköps förs. a)	—	1	9	1	17	19	266	2	79	3	43	7	325
6 Äspinge » a)	1	8	10	—	29	22	367	—	112	10	57	18	377
7 Södra Rörums » a)	—	9	12	2	14	19	350	1	119	3	40	18	371
8 Fulltofta » a)	13	35	76	3	43	42	252	—	89	12	42	13	294
9 Hörby förs. (del av)[1] b)	16	77	119	—	132	58	1 007	1	281	95	170	66	1 045
10 Lyby » b)	14	71	84	—	134	62	575	4	184	62	104	66	584
11 Hörby köping[1] b)	—	4	5	—	1	—	50	—	18	5	7	3	67
12 Löberöd b)	86	358	679	6	620	312	1 537	33	476	284	264	304	1 579
13 Högseröds förs.	56	117	162	1	152	86	610	11	160	57	118	108	610
14 Harlösa »	11	183	295	2	288	77	501	15	190	148	79	119	572
15 Hammarlunda »	19	58	222	3	180	149	426	7	126	79	67	77	397
16 Skarhult	411	701	534	4	989	321	1 060	26	160	845	172	255	1 159
17 Holmby förs. b)	54	73	117	4	159	19	349	6	56	177	61	94	357
18 Gårdstånga » c)	106	203	71	—	190	75	91	2	9	216	22	44	151
19 Skeglinge » c)	65	26	7	—	112	62	45	—	1	105	4	11	32
20 Borlunda » c)	113	191	19	—	157	76	104	5	2	155	20	35	152
21 Skarhults » c)	34	133	223	—	253	81	235	10	45	131	26	25	265
22 Östra Strö » c)	39	75	97	—	118	8	236	3	47	61	39	46	202
23 Snogeröd b)	184	390	378	2	511	243	1 081	27	230	296	189	211	1 136
24 Hurva förs.	5	61	57	—	142	57	188	2	57	59	30	35	211
25 Gudmuntorps »	126	222	171	—	215	116	570	14	111	165	90	92	544
26 Bosjöklosters »	53	107	150	2	154	70	323	11	62	72	69	84	381
27 Höörs köping[2] a)	—	4	18	—	20	13	7	—	7	1	3	10	32
28 Norra Frosta a)	5	90	103	9	263	226	1 128	15	308	51	96	61	1 441
29 Höörs förs. (del av)[2]	—	24	67	4	112	37	367	7	104	16	41	31	490
30 Munkarps förs.	4	21	18	—	73	69	156	2	53	15	22	10	285
31 Hallaröds »	—	31	8	—	61	35	245	5	61	12	12	8	313
32 Norra Rörums »	1	14	10	5	17	85	360	1	90	8	21	12	353
33 *Städer*	997	1 319	674	7	1 798	436	1 219	62	264	1 431	161	299	1 141
34 Malmö c)	412	343	252	4	598	67	240	13	115	361	41	72	163
35 Malmö förs.	307	218	182	4	491	32	116	9	104	242	23	37	84
36 Södra Sallerups »	105	125	70	—	107	35	124	4	11	119	18	35	79
37 Lund c)	234	387	73	3	396	78	338	21	17	424	41	70	237
38 Lunds förs.	149	288	38	3	291	53	270	20	15	327	33	51	184
39 Stora Råby »	85	99	35	—	105	25	68	1	2	97	8	19	53
40 Landskrona c)	27	32	51	—	112	9	—	—	6	61	—	—	2
41 Hälsingborg c)	114	219	218	—	320	171	180	17	73	227	17	34	195
42 Höganäs c)	15	30	17	—	7	8	18	—	12	13	2	8	10
43 Eslöv c)	79	228	49	—	217	74	327	8	20	193	51	98	314
44 Ystad c)	2	9	3	—	10	8	36	—	8	37	6	5	27
45 Trelleborg c)	114	70	8	—	126	10	45	3	3	114	3	11	25
46 Skanör med Falsterbo c)	—	1	3	—	12	11	35	—	10	1	—	1	168

[1] Hörby förs. omfattar Hörby köping samt del av Östra Frosta kommun. — [2] Höörs förs. omfattar Höörs

Annan vall	Oljeväxter	Andra växtslag	Helträda och obrukad åker	Summa åker-jord, hektar	Antal husdjur den 15 september 1956: Hästar 3 år och däröver	Unghästar och föl	Tjurar jämte oxar o. stutar	Kor	Kvigor	Kalvar	Får och lamm	Getter och killingar	Svin	Höns kläckta 1955 eller tidigare	Höns kläckta 1956	
529	6	0	29	**4 400**	461	47	217	2 340	1 080	859	102	1	6 351	15 379	14 880	1
296	1	0	3	**2 409**	241	28	103	1 301	586	471	4	—	3 645	8 619	7 978	2
233	5	0	26	**1 991**	220	19	114	1 039	494	388	98	1	2 706	6 760	6 902	3
949	12	19	25	**9 671**	797	77	383	4 672	2 046	1 677	111	4	13 249	30 377	24 571	4
40	—	1	7	**820**	113	13	34	536	258	181	1	1	1 551	3 036	3 262	5
71	—	6	1	**1 089**	113	12	57	499	241	163	—	—	1 261	6 418	2 494	6
133	—	2	4	**1 097**	112	7	56	514	185	171	11	—	1 050	2 897	1 950	7
136	—	2	2	**1 054**	60	18	46	434	207	196	49	—	932	1 448	1 795	8
375	10	3	8	**3 463**	271	16	114	1 830	747	635	22	3	5 190	10 508	9 118	9
194	2	5	3	**2 148**	128	11	76	859	408	331	28	—	3 265	6 070	5 952	10
5	—	1	—	**166**	14	3	12	73	31	22	—	—	151	320	308	11
477	134	21	88	**7 258**	318	19	333	2 468	1 271	1 126	32	1	7 367	11 482	11 811	12
207	51	2	41	**2 549**	147	7	51	1 035	407	374	—	1	3 452	5 314	4 864	13
161	51	2	44	**2 738**	81	6	174	834	529	450	32	—	2 340	3 473	4 232	14
109	32	17	3	**1 971**	90	6	108	599	335	302	—	—	1 575	2 695	2 715	15
487	198	219	52	**7 593**	233	52	332	1 880	1 259	992	58	—	6 839	6 679	7 431	16
46	17	32	8	**1 629**	92	14	98	512	300	222	7	—	1 823	3 410	3 104	17
70	25	38	2	**1 315**	29	4	87	294	196	200	2	—	683	545	555	18
26	4	70	—	**570**	10	1	11	55	20	41	—	—	159	140	311	19
85	36	56	31	**1 237**	18	8	12	221	143	128	34	—	1 145	578	1 358	20
180	84	21	2	**1 748**	32	17	102	428	327	247	12	—	1 645	519	690	21
80	32	2	9	**1 094**	52	8	22	370	273	154	3	—	1 384	1 487	1 413	22
607	176	84	61	**5 806**	278	21	203	1 988	1 012	902	23	—	6 206	8 513	8 589	23
68	36	0	11	**1 019**	58	2	38	340	166	142	11	—	1 338	1 830	1 614	24
313	66	27	32	**2 874**	141	14	101	978	502	489	6	—	3 182	4 433	4 881	25
226	74	57	18	**1 913**	79	5	64	670	344	271	6	—	1 686	2 250	2 094	26
24	—	9	5	**153**	8	—	14	51	27	33	—	5	122	282	170	27
568	2	12	24	**4 402**	332	56	215	1 854	826	745	75	1	3 715	9 454	10 819	28
192	—	7	8	**1 507**	93	6	29	593	266	195	55	—	1 055	4 003	5 460	29
151	—	1	6	**886**	50	19	50	343	171	176	4	—	815	1 490	1 473	30
109	2	2	5	**909**	70	19	66	402	181	177	9	1	872	1 584	1 613	31
116	—	2	5	**1 100**	119	12	70	516	208	197	7	—	973	2 377	2 273	32
569	618	1 038	265	**12 298**	457	114	542	2 046	1 350	1 165	195	—	9 848	9 285	9 932	33
119	225	497	58	**3 580**	145	38	98	345	316	234	77	—	2 848	1 504	2 227	34
95	166	465	19	**2 594**	100	29	94	199	145	130	75	—	1 981	967	1 435	35
24	59	32	39	**986**	45	9	4	146	171	104	2	—	867	537	792	36
85	117	80	9	**2 610**	77	16	181	588	387	361	11	—	1 977	1 886	2 103	37
65	85	70	6	**1 948**	67	16	150	449	301	295	10	—	1 183	1 447	1 491	38
20	32	10	3	**662**	10	—	31	139	86	66	1	—	794	439	612	39
4	43	117	21	**485**	3	—	—	—	85	—	—	—	56	209	80	40
182	155	221	33	**2 376**	90	29	90	321	220	154	41	—	1 700	2 072	2 348	41
37	8	18	14	**217**	6	—	30	86	55	62	—	—	79	27	45	42
95	34	42	32	**1 861**	104	25	129	560	232	277	8	—	2 251	2 919	2 462	43
13	13	38	—	**215**	11	4	9	70	28	16	—	—	744	64	77	44
12	23	16	25	**608**	13	—	5	39	12	27	—	—	145	299	288	45
22	—	9	73	**346**	8	2	—	37	15	34	58	—	48	305	302	46

köping samt del av Norra Frosta kommun.

Län, kommun, församling och områdesbeteckning [1]	Åkerjordens användning i hektar												
	Höstvete	Vårvete	Höstråg	Vårråg	Korn	Havre	Blandsäd	Baljväxter	Potatis	Sockerbetor	Foderrotfrukter	Grönfoder av såd o. baljv.	Vall till hö
1 **Hallands län**	2 141	7 061	8 500	240	9 758	26 083	12 469	866	7 509	747	3 676	4 629	34 395
2 *Landsbygd*	2 074	6 779	8 042	213	9 350	25 406	12 041	806	7 171	704	3 557	4 475	33 576
3 Hishult b)	1	31	14	0	15	431	166	4	130	1	50	19	704
4 Våxtorp	6	59	162	5	168	820	430	3	343	30	155	118	1 014
5 Våxtorp, del av, a)	4	33	76	1	107	190	120	0	131	25	47	56	232
6 Våxtorp, del av, b)	2	26	86	4	61	630	310	3	212	5	108	62	782
7 Karup	69	151	314	4	444	343	818	12	492	127	190	143	1 169
8 Hasslövs förs., del av, a)	4	36	60	—	95	44	153	1	99	30	37	23	204
9 Hasslövs förs., del av, b)	4	4	23	—	33	41	92	1	40	1	22	9	125
10 Östra Karups förs., del av, a)	31	26	47	1	51	40	123	6	62	23	21	23	186
11 Östra Karups förs., del av, b)	5	16	24	3	40	114	182	3	74	4	53	29	285
12 Skummeslövs förs. a)	25	69	160	0	225	104	268	1	217	69	57	59	369
13 Ränneslöv a)	48	86	483	7	445	412	1 052	15	664	61	244	229	1 339
14 Ränneslövs förs.	38	60	332	3	295	309	712	9	444	44	176	164	966
15 Ysby »	10	26	151	4	150	103	340	6	220	17	68	65	373
16 Knäred b)	—	33	63	1	44	381	178	1	114	1	68	64	658
17 Laholms landskom. a)	37	120	569	3	416	287	643	17	474	93	132	236	833
18 Veinge	103	270	417	2	445	748	878	42	344	114	157	241	1 244
19 Tjärby förs. a)	37	125	93	—	152	97	196	17	84	66	32	49	192
20 Veinge » , del av, a)	66	130	307	1	275	516	623	23	224	47	101	176	814
21 Veinge » , del av, b)	—	15	17	1	18	135	59	2	36	1	24	16	238
22 Eldsberga	178	271	361	6	581	547	618	35	348	158	160	246	937
23 Tönnersjö förs. b)	12	41	104	5	107	235	252	4	98	5	54	85	362
24 Eldsberga » a)	111	126	227	1	391	237	273	13	214	115	78	108	425
25 Trönninge » a)	55	104	30	—	83	75	93	18	36	38	28	53	150
26 Simlångsdalen	46	149	268	12	270	719	492	31	283	14	162	199	1 151
27 Snöstorps förs. a)	46	126	246	11	251	458	437	30	208	13	128	162	712
28 Breareds » b)	—	23	22	1	19	261	55	1	75	1	34	37	439
29 Söndrum a)	154	228	187	12	302	325	140	21	125	21	61	142	467
30 Söndrums förs.	51	106	136	12	175	190	107	9	117	16	40	73	285
31 Vapnö »	103	122	51	—	127	135	33	12	8	5	21	69	182
32 Harplinge a)	219	385	250	18	360	595	336	98	415	33	121	159	805
33 Harplinge förs.	198	290	210	18	331	480	301	86	374	26	105	121	666
34 Steninge »	21	95	40	—	29	115	35	12	41	7	16	38	139
35 Getinge a)	122	286	104	—	240	477	205	30	56	2	80	114	600
36 Rävinge förs.	79	138	28	—	97	179	126	17	23	1	41	47	266
37 Getinge »	43	148	76	—	143	298	79	13	33	1	39	67	334
38 Kvibille	101	339	145	5	285	908	308	29	149	0	129	166	1 132
39 Kvibille förs. a)	68	152	29	2	88	329	130	15	31	—	55	84	361
40 Holms » a)	33	121	61	1	158	241	71	9	39	0	31	36	319
41 Slättåkra » b)	—	66	55	2	39	338	107	5	79	0	43	46	452

[1] Naturliga jordbruksområden i Hallands län: a) Slättbygden; b) Skogsbygden; c) Norra Halland.

Annan vall	Oljeväxter	Andra växtslag	Heltråda och obrukad åker	Summa åkerjord, hektar	Antal husdjur den 15 september 1956: Hästar 3 år och däröver	Unghästar och föl	Tjurar jämte oxar o. stutar	Kor	Kvigor	Kalvar	Får och lamm	Getter och killingar	Svin	Höns kläckta 1955 eller tidigare	Höns kläckta 1956	
17 063	325	1 773	2 188	**139 423**	9 991	764	3 990	54 129	21 711	21 178	2 402	4	157 132	382 718	453 575	1
16 423	315	1 638	2 059	**134 629**	9 754	715	3 908	52 798	21 131	20 537	2 353	4	152 800	372 697	443 046	2
253	—	3	21	**1 843**	231	9	131	851	302	297	37	—	2 109	9 080	13 363	3
536	6	59	54	**3 968**	319	16	107	1 638	649	512	43	—	5 047	13 223	19 182	4
232	6	42	23	**1 325**	67	6	28	461	201	180	11	—	1 297	1 362	1 383	5
304	—	17	31	**2 643**	252	10	79	1 177	448	332	32	—	3 750	11 861	17 799	6
663	8	107	53	**5 107**	268	7	185	1 987	944	804	64	—	7 094	7 183	7 147	7
102	—	46	5	**939**	33	—	54	300	191	147	—	—	1 243	1 231	1 498	8
58	—	—	3	**456**	43	1	6	223	104	76	5	—	719	913	593	9
122	7	18	11	**798**	35	3	18	314	146	131	—	—	931	848	674	10
115	—	1	9	**957**	102	1	8	516	192	150	5	—	1 361	1 713	1 716	11
266	1	42	25	**1 957**	55	2	99	634	311	300	54	—	2 840	2 478	2 666	12
705	5	176	42	**6 013**	364	17	174	2 145	1 057	934	77	2	10 604	14 107	19 749	13
459	5	85	35	**4 136**	265	11	102	1 597	790	638	42	—	7 335	11 061	14 521	14
246	—	91	7	**1 877**	99	6	72	548	267	296	35	2	3 269	3 046	5 228	15
185	—	4	198	**1 993**	259	7	63	991	461	316	63	—	2 127	6 361	6 551	16
628	7	115	62	**4 672**	161	11	145	1 290	728	636	30	—	5 836	7 536	9 342	17
751	17	93	76	**5 942**	343	8	265	1 816	936	841	89	—	6 766	9 545	12 762	18
153	16	52	16	**1 377**	31	—	29	324	210	161	—	—	1 827	1 816	3 145	19
540	1	40	56	**3 940**	216	7	207	1 118	557	534	44	—	4 295	6 321	7 766	20
58	—	1	4	**625**	96	1	29	374	169	146	45	—	644	1 408	1 851	21
958	19	165	87	**5 675**	254	14	97	1 655	891	712	100	—	6 284	9 537	9 192	22
227	—	10	29	**1 630**	128	3	38	555	224	199	95	—	1 369	3 704	3 374	23
568	16	137	46	**3 086**	91	10	51	801	488	420	5	—	4 122	4 677	4 308	24
163	3	18	12	**959**	35	1	8	299	179	93	—	—	793	1 156	1 510	25
499	17	45	48	**4 405**	354	18	62	1 774	705	657	114	—	4 946	12 511	12 901	26
349	17	39	33	**3 266**	181	10	30	1 119	531	454	29	—	3 940	7 408	8 383	27
150	—	6	15	**1 139**	173	8	32	655	174	203	85	—	1 006	5 103	4 518	28
446	26	106	36	**2 799**	117	33	70	746	495	302	7	—	1 629	2 013	1 900	29
268	9	67	34	**1 695**	82	26	46	425	246	150	4	—	1 241	1 306	1 368	30
178	17	39	2	**1 104**	35	7	24	321	249	152	3	—	388	707	532	31
589	16	57	127	**4 583**	189	10	94	1 183	686	613	23	—	4 716	6 234	8 321	32
474	13	34	110	**3 837**	150	4	58	976	594	493	12	—	4 186	5 321	7 423	33
115	3	23	17	**746**	39	6	36	207	92	120	11	—	530	913	898	34
344	16	34	121	**2 831**	136	5	75	794	382	350	4	—	2 610	5 488	7 765	35
192	7	3	59	**1 303**	56	2	25	377	178	153	—	—	1 321	2 440	3 537	36
152	9	31	62	**1 528**	80	3	50	417	204	197	4	—	1 289	3 048	4 228	37
471	30	26	56	**4 279**	309	10	113	1 596	656	466	64	—	4 038	7 733	7 040	38
244	12	—	24	**1 624**	70	3	28	548	277	207	45	—	1 496	2 065	1 941	39
140	16	23	22	**1 321**	43	—	47	322	172	89	—	—	1 601	1 740	1 944	40
87	2	3	10	**1 334**	196	7	38	726	207	170	19	—	941	3 928	3 155	41

Län, kommun, församling och områdesbeteckning	Åkerjordens användning i hektar												
	Höstvete	Vårvete	Höstråg	Vårråg	Korn	Havre	Blandsäd	Baljväxter	Potatis	Sockerbetor	Foderrotfrukter	Grönfoder av säd o. baljv.	Vall till hö
1 Oskarströms köping b)	—	2	6	—	10	20	2	2	3	1	4	3	34
2 Enslöv	37	136	75	1	172	638	264	8	135	—	106	110	820
3 Övraby förs. a)	11	63	19	—	77	158	49	2	25	—	29	39	175
4 Enslövs » b)	26	73	56	1	95	480	215	6	110	—	77	71	645
5 Torup b)	3	85	56	2	83	640	150	1	144	2	59	69	1 081
6 Torups förs.	1	57	33	1	65	361	87	0	82	2	28	47	628
7 Kinnareds »	—	7	4	1	2	77	36	0	18	—	9	9	140
8 Drängsereds »	2	21	19	—	16	202	27	1	44	—	22	13	313
9 Årstad	190	682	437	3	884	1 360	608	144	237	32	224	280	1 597
10 Abilds förs., del av, a)	18	56	54	—	111	76	28	4	8	—	17	18	120
11 Abilds » , del av, b)	—	3	5	—	5	75	17	1	11	—	7	8	81
12 Asige » , del av, a)	9	50	79	1	151	274	94	6	30	2	28	38	302
13 Asige » , del av, b)	—	3	7	—	2	23	26	1	8	—	6	4	53
14 Årstads förs. a)	64	245	60	—	326	380	194	55	62	22	84	80	437
15 Slöinge » a)	29	116	36	2	135	266	84	26	29	2	35	70	250
16 Eftra » a)	70	209	196	0	154	266	165	51	89	6	47	62	354
17 Morup a)	61	399	775	40	444	1 268	657	67	362	6	158	277	1 425
18 Stafsinge förs.	36	273	306	21	185	653	209	33	160	2	91	127	624
19 Morups »	25	126	469	19	259	615	448	34	202	4	67	150	801
20 Vinberg a)	43	346	395	1	519	1 602	373	30	267	0	172	229	1 421
21 Ljungby förs.	12	151	189	—	241	842	225	16	127	—	92	100	795
22 Vinbergs »	31	195	206	1	278	760	148	14	140	0	80	129	626
23 Vessigebro	106	339	240	3	460	1 320	541	49	216	2	164	232	1 715
24 Alfshögs förs. a)	43	100	41	1	135	200	67	19	29	—	28	36	207
25 Vessige förs., del av, a)	50	114	63	—	139	349	121	13	39	—	42	75	425
26 Vessige » , del av, b)	2	6	7	—	11	57	17	4	11	—	8	13	71
27 Askome förs., del av, a)	1	18	27	—	20	83	75	4	16	1	13	27	137
28 Askome förs., del av, b)	0	3	3	1	6	30	11	2	6	—	2	2	30
29 Köinge förs. b)	5	20	45	—	48	161	103	1	35	—	28	24	252
30 Svartrå » b)	—	23	9	0	35	152	53	1	31	—	13	8	216
31 Okome » b)	5	55	45	1	66	288	94	5	49	1	30	47	377
32 Ätran b)	1	64	43	1	103	565	101	3	123	1	56	43	747
33 Gällareds förs.	—	25	18	1	18	212	31	1	36	1	17	11	242
34 Krogsereds »	—	15	12	—	17	129	34	1	31	—	18	16	192
35 Gunnarps »	1	24	13	0	68	224	36	1	56	0	21	16	313
36 Ullared b)	0	33	39	1	55	340	24	2	75	0	25	40	522
37 Fagereds förs.	—	12	12	1	32	119	7	1	28	0	6	17	207
38 Källsjö »	—	6	18	—	5	88	6	—	18	0	7	7	121
39 Ullareds »	0	15	9	0	18	133	11	1	29	—	12	16	194
40 Himledalen	49	356	296	14	255	1 757	200	12	192	1	151	157	1 620
41 Nösslinge förs. b)	—	9	14	1	4	68	5	—	15	—	4	5	86
42 Skällinge » b)	2	47	38	2	37	284	18	—	42	—	31	20	306
43 Rolfstorps » b)	7	77	48	4	60	516	34	4	48	—	44	28	458
44 Gödestads » a)	10	40	30	2	48	199	18	2	14	—	15	24	169
45 Hunnestads » a)	8	33	70	3	30	317	63	3	40	—	29	47	312
46 Grimetons förs., del av, a)	10	79	75	2	46	188	44	1	17	1	16	21	146
47 Grimetons förs., del av, b)	12	71	21	0	30	185	18	2	16	—	12	12	143

Annan vall	Oljeväxter	Andra växtslag	Helträda och obrukad åker	Summa åkerjord, hektar	Antal husdjur den 15 september 1956: Hästar 3 år och däröver	Unghästar och föl	Tjurar jämte oxar o. stutar	Kor	Kvigor	Kalvar	Får och lamm	Getter och killingar	Svin	Höns kläckta 1955 eller tidigare	Höns kläckta 1956	
12	—	—	4	**103**	6	—	4	33	9	10	—	—	109	80	10	1
414	20	21	88	**3 045**	243	3	167	1 177	361	394	17	—	2 120	5 375	5 926	2
183	14	13	2	**859**	31	—	139	242	85	123	—	—	513	1 046	1 228	3
231	6	8	86	**2 186**	212	3	28	935	276	271	17	—	1 607	4 329	4 698	4
159	—	0	38	**2 572**	347	8	60	1 471	379	420	175	2	1 741	7 574	6 703	5
99	—	0	21	**1 512**	182	2	36	788	209	232	82	1	744	4 728	4 728	6
18	—	—	1	**322**	50	4	6	214	63	52	46	—	311	738	462	7
42	—	0	16	**738**	115	2	18	469	107	136	47	1	686	2 108	1 513	8
1 180	27	107	185	**8 177**	421	29	302	2 391	1 101	1 251	82	—	8 897	17 081	20 532	9
148	—	21	22	**701**	22	2	35	149	93	111	4	—	430	359	295	10
5	—	—	—	**218**	25	3	6	106	27	33	—	—	143	602	455	11
155	1	9	25	**1 254**	81	2	41	364	194	166	4	—	871	2 335	3 315	12
16	—	—	1	**150**	15	—	6	52	21	28	5	—	134	625	642	13
466	15	46	60	**2 596**	136	9	77	827	390	443	23	—	2 839	5 817	7 384	14
155	1	12	16	**1 264**	56	6	65	389	168	212	8	—	2 358	1 968	2 359	15
235	10	19	61	**1 994**	86	7	72	504	208	258	38	—	2 122	5 375	6 082	16
649	33	117	112	**6 850**	346	34	134	2 488	942	1 217	68	—	9 042	27 898	31 483	17
355	26	87	74	**3 262**	169	19	61	1 016	404	462	20	—	3 125	9 538	9 705	18
294	7	30	38	**3 588**	177	15	73	1 472	538	755	48	—	5 917	18 360	21 778	19
767	13	18	39	**6 235**	351	44	189	2 318	955	1 114	46	—	7 523	19 648	24 316	20
450	10	8	20	**3 278**	200	17	99	1 260	544	569	25	—	3 698	10 045	9 887	21
317	3	10	19	**2 957**	151	27	90	1 058	411	545	21	—	3 825	9 603	14 429	22
926	16	90	54	**6 473**	496	43	190	2 686	1 006	1 103	70	—	7 114	18 230	23 065	23
165	3	53	3	**1 130**	50	1	60	341	137	176	2	—	1 182	1 847	1 753	24
300	6	25	15	**1 776**	114	9	63	646	258	288	—	—	2 052	3 489	3 460	25
25	—	—	1	**223**	24	2	3	129	44	53	6	—	293	667	542	26
78	4	7	5	**516**	25	2	6	227	101	97	9	—	641	1 515	2 135	27
8	—	3	1	**108**	16	1	1	62	11	19	6	—	99	650	584	28
134	3	—	10	**869**	76	13	26	400	154	181	16	—	1 140	2 968	3 589	29
97	—	0	6	**644**	64	7	21	309	107	103	10	—	576	3 255	5 626	30
119	—	2	13	**1 197**	127	8	10	572	194	186	21	—	1 131	3 839	5 376	31
87	—	0	22	**1 960**	290	18	49	1 275	302	298	89	—	2 087	6 498	7 185	32
26	—	0	7	**646**	99	8	10	438	93	111	2	—	653	2 327	2 763	33
14	—	—	5	**484**	70	2	8	306	83	62	79	—	590	1 675	1 762	34
47	—	—	10	**830**	121	8	31	531	126	125	8	—	844	2 496	2 660	35
86	—	—	4	**1 246**	199	15	51	793	211	243	49	—	1 169	4 857	4 317	36
42	—	—	3	**487**	83	5	31	308	56	89	—	—	349	2 093	1 663	37
9	—	—	—	**285**	51	10	5	197	61	53	29	—	289	866	834	38
35	—	—	1	**474**	65	—	15	288	94	101	20	—	531	1 898	1 820	39
706	10	1	53	**5 830**	546	67	173	2 673	1 019	1 085	159	—	6 608	22 305	26 372	40
17	—	—	2	**230**	43	3	5	150	42	38	30	—	209	1 155	961	41
92	—	0	3	**922**	123	2	19	526	167	189	33	—	972	5 039	5 697	42
218	—	0	4	**1 550**	163	32	44	727	271	250	69	—	1 743	5 775	8 388	43
94	—	—	1	**666**	41	7	36	266	128	136	3	—	830	1 610	1 782	44
132	—	—	17	**1 104**	84	6	37	496	171	273	6	—	1 556	3 964	4 355	45
75	—	1	21	**743**	43	8	15	237	114	89	18	—	746	1 530	1 835	46
78	10	0	5	**615**	49	9	17	271	126	110	—	—	552	3 232	3 354	47

Län, kommun, församling och områdesbeteckning	Åkerjordens användning i hektar												
	Höstvete	Vårvete	Höstråg	Vårråg	Korn	Havre	Blandsäd	Baljväxter	Potatis	Sockerbetor	Foderrotfrukter	Grönfoder av såd o. baljv.	Vall till hö
1 Tvååker	53	222	771	18	524	1 604	547	20	367	2	226	242	1 792
2 Dagsås förs. b)	6	6	50	0	62	94	21	3	11	—	8	8	112
3 Sibbarps » b)	4	45	138	4	119	445	94	5	80	1	60	80	450
4 Tvååkers » a)	29	111	484	11	254	797	293	10	226	1	116	113	926
5 Spannarps » a)	14	60	99	3	89	268	139	2	50	—	42	41	304
6 Träslöv a)	16	63	207	8	136	503	166	5	80	—	51	68	528
7 Lindberga	57	214	348	7	247	1 259	283	24	161	2	130	78	1 301
8 Lindbergs förs. a)	32	124	187	3	136	574	127	17	72	0	73	39	619
9 Torpa » a)	5	18	48	3	33	166	43	2	31	1	16	9	139
10 Valinge » a)	17	54	86	1	68	394	83	3	39	1	31	25	401
11 Stamnareds » b)	3	18	27	—	10	125	30	2	19	0	10	5	142
12 Veddige c)	55	208	223	2	210	688	648	7	132	—	91	130	1 154
13 Sällstorps förs.	3	29	33	—	13	73	90	—	11	—	12	14	147
14 Ås »	15	84	85	1	81	240	209	2	44	—	29	40	401
15 Veddige »	37	95	105	1	116	375	349	5	77	—	50	76	606
16 Värö c)	30	131	284	24	94	718	371	9	145	—	57	81	835
17 Värö förs.	28	108	265	24	72	625	279	8	132	—	51	73	711
18 Stråvalla »	2	23	19	—	22	93	92	1	13	—	6	8	124
19 Löftadalen c)	93	238	175	2	234	1 088	208	13	171	—	46	85	1 160
20 Frillesås förs.	13	68	49	—	41	303	71	10	38	—	13	30	335
21 Landa »	22	28	25	—	46	166	54	—	19	—	3	10	188
22 Ölmevalla »	45	57	46	1	52	292	37	1	39	—	15	21	288
23 Gällinge »	12	61	45	1	78	223	32	1	59	—	5	14	234
24 Idala »	1	24	10	—	17	104	14	1	16	—	10	10	115
25 Fjärås c)	97	343	180	3	418	1 259	195	37	172	—	55	155	1 389
26 Förlanda förs.	3	34	36	0	37	202	2	—	37	—	4	8	253
27 Fjärås »	64	268	130	3	268	851	170	21	102	—	42	127	935
28 Hanhals »	30	41	14	—	113	206	23	16	33	—	9	20	201
29 Onsala c)	28	93	39	2	81	284	119	3	41	—	16	15	407
30 Särö c)	40	154	63	5	169	495	144	10	74	—	23	20	710
31 Vallda förs.	36	100	55	3	107	404	77	4	48	—	15	14	518
32 Släps »	4	54	8	2	62	91	67	6	26	—	8	6	192
33 Tölö c)	26	182	44	—	159	646	146	16	76	—	23	63	753
34 Tölö förs.	21	127	31	—	121	411	101	10	40	—	15	42	466
35 Älvsåkers »	5	55	13	—	38	235	45	6	36	—	8	21	287
36 Lindome c)	5	81	9	1	78	359	30	6	61	—	11	22	512
37 *Städer*	67	282	458	27	408	677	428	60	338	43	119	154	819
38 Halmstad a)	33	72	46	1	166	158	58	16	50	8	31	40	147
39 Laholm a)	14	5	77	3	51	33	164	4	113	33	29	25	164
40 Falkenberg a)	8	173	305	18	126	316	181	37	139	2	51	83	395
41 Falkenbergs förs.	1	7	48	2	9	60	35	1	27	—	9	9	73
42 Skrea »	7	166	257	16	117	256	146	36	112	2	42	74	322
43 Varberg a)	3	20	29	5	53	130	17	1	32	—	6	6	103
44 Kungsbacka c)	9	12	1	—	12	40	8	2	4	—	2	0	10

Annan vall	Oljeväxter	Andra växtslag	Helträda och obrukad åker	Summa åkerjord, hektar	Antal husdjur den 15 september 1956: Hästar 3 år och däröver	Unghästar och föl	Tjurar jämte oxar o. stutar	Kor	Kvigor	Kalvar	Får och lamm	Getter och killingar	Svin	Höns kläckta 1955 eller tidigare	Höns kläckta 1956	
930	2	36	34	**7 390**	508	68	286	3 029	1 360	1 648	30	—	10 569	26 692	30 939	1
116	1	—	7	**505**	26	5	43	120	39	141	—	—	280	893	768	2
231	0	11	19	**1 786**	127	8	41	802	330	301	7	—	2 266	5 910	7 413	3
457	1	25	7	**3 861**	272	43	152	1 542	719	950	17	—	5 852	14 307	15 907	4
126	—	0	1	**1 238**	83	12	50	565	272	256	6	—	2 171	5 582	6 851	5
312	—	15	23	**2 181**	154	21	76	862	363	445	48	—	2 824	8 903	8 065	6
579	4	11	22	**4 727**	470	54	148	2 058	807	980	129	—	6 209	24 245	33 825	7
281	4	10	9	**2 307**	224	23	71	945	405	473	62	—	2 714	11 870	15 436	8
58	—	1	2	**575**	60	5	15	253	93	109	8	—	1 068	3 673	6 788	9
206	—	—	9	**1 418**	135	22	50	625	250	310	52	—	1 816	6 142	8 333	10
34	—	—	2	**427**	51	4	12	235	59	88	7	—	611	2 560	3 268	11
461	12	2	15	**4 038**	391	35	116	2 035	673	675	35	—	5 464	15 348	23 457	12
57	—	—	6	**488**	68	3	13	270	62	114	1	—	650	2 402	2 737	13
141	10	1	3	**1 386**	126	16	28	674	250	231	24	—	2 094	6 665	14 194	14
263	2	1	6	**2 164**	197	16	75	1 091	361	330	10	—	2 720	6 281	6 526	15
284	—	26	28	**3 117**	307	21	40	1 538	459	418	111	—	3 720	11 926	13 683	16
237	—	20	27	**2 660**	267	18	38	1 322	386	363	98	—	3 075	9 896	10 824	17
47	—	6	1	**457**	40	3	2	216	73	55	13	—	645	2 030	2 859	18
427	—	33	25	**3 998**	376	30	75	1 869	532	411	67	—	3 744	16 914	21 397	19
125	—	7	13	**1 116**	108	5	16	519	143	123	13	—	837	3 157	3 615	20
53	—	5	2	**621**	59	3	9	313	93	64	1	—	544	2 432	3 431	21
85	—	20	2	**1 001**	75	5	16	358	93	83	2	—	722	6 360	7 585	22
127	—	—	7	**899**	75	8	23	462	147	89	36	—	1 120	3 348	5 080	23
37	—	1	1	**361**	59	9	11	217	56	52	15	—	521	1 617	1 686	24
517	9	132	112	**5 073**	410	17	87	2 349	780	565	170	—	4 703	13 783	13 220	25
28	—	—	8	**652**	98	5	12	418	93	59	146	—	497	2 192	1 746	26
413	9	84	80	**3 567**	266	11	50	1 555	547	400	14	—	3 359	9 473	9 134	27
76	—	48	24	**854**	46	1	25	376	140	106	10	—	847	2 118	2 340	28
194	—	2	51	**1 375**	88	5	86	585	191	181	69	—	1 501	2 240	1 839	29
251	2	9	77	**2 246**	156	8	34	911	257	182	209	—	1 279	4 812	4 394	30
164	2	5	59	**1 611**	98	8	30	639	163	133	209	—	993	3 501	2 872	31
87	—	4	18	**635**	58	—	4	272	94	49	—	—	286	1 311	1 522	32
283	—	24	69	**2 510**	210	24	36	1 105	361	291	11	—	1 897	4 771	5 172	33
156	—	18	53	**1 612**	124	13	31	677	248	203	10	—	1 362	2 686	3 346	34
127	—	6	16	**898**	86	11	5	428	113	88	1	—	535	2 085	1 826	35
171	—	4	23	**1 373**	135	6	24	686	171	166	4	—	674	2 966	1 931	36
640	10	135	129	**4 794**	237	49	82	1 331	580	641	49	—	4 332	10 021	10 529	37
126	8	68	33	**1 061**	33	1	5	216	93	89	13	—	689	1 488	1 673	38
89	2	23	6	**835**	38	2	13	292	113	104	—	—	1 072	1 692	2 556	39
397	—	40	70	**2 341**	115	16	58	651	299	340	—	—	1 723	5 622	5 116	40
45	—	1	12	**339**	28	5	11	110	40	50	—	—	304	1 501	1 522	41
352	—	39	58	**2 002**	87	11	47	541	259	290	—	—	1 419	4 121	3 594	42
20	—	2	5	**432**	48	30	6	162	74	107	30	—	546	1 044	989	43
8	—	2	15	**125**	3	—	—	10	1	1	6	—	302	175	195	44

Län, kommun, församling och områdesbeteckning [1]	Åkerjordens användning i hektar												
	Höstvete	Vårvete	Höstråg	Vårråg	Korn	Havre	Blandsäd	Baljväxter	Potatis	Sockerbetor	Foderrotfrukter	Grönfoder av säd o. baljv.	Vall till hö
1 **Göteborgs och Bohus län**	3 306	4 574	2 091	57	2 406	19 759	5 275	773	3 151	—	482	1 721	27 335
2 *Landsbygd*	3 174	4 306	2 009	53	2 256	18 667	5 131	747	2 932	—	434	1 650	25 911
3 Landvetter	3	44	14	1	6	179	15	4	50	—	1	22	394
4 Härryda förs.	1	20	7	0	4	69	2	3	23	—	—	9	202
5 Landvetters »	2	24	7	1	2	110	13	1	27	—	1	13	192
6 Partille	9	32	2	—	38	68	4	—	9	—	8	3	119
7 Råda	11	13	0	—	7	57	2	1	9	—	1	10	90
8 Kållered	1	26	5	—	13	87	20	1	17	—	3	10	148
9 Askim	14	53	6	1	8	147	34	12	25	—	7	14	236
10 Styrsö	—	—	—	—	—	—	—	—	—	—	—	—	—
11 Öckerö	—	—	—	—	—	—	—	—	—	—	—	—	—
12 Torslanda	22	111	20	0	41	383	140	5	172	—	27	18	502
13 Torslanda förs.	1	18	1	0	—	63	33	0	37	—	5	3	101
14 Björlanda »	21	93	19	—	41	320	107	5	135	—	22	15	401
15 Tuve	35	40	5	—	32	155	35	2	72	—	8	7	169
16 Säve	73	141	22	—	75	418	195	26	156	—	34	31	630
17 Hermansby	102	83	8	—	28	204	479	74	79	—	20	28	649
18 Harestads förs.	18	20	4	—	4	33	121	22	16	—	7	7	154
19 Torsby »	56	37	4	—	20	121	242	47	43	—	12	17	365
20 Lycke »	28	26	0	—	4	50	116	5	20	—	1	4	130
21 Ytterby	41	68	8	2	11	169	229	16	41	—	6	10	433
22 Romelanda	49	154	17	1	34	614	100	20	81	—	12	51	893
23 Romelanda förs.	23	99	8	1	28	303	47	8	33	—	6	24	485
24 Kareby »	26	55	9	0	6	311	53	12	48	—	6	27	408
25 Kode	172	131	38	5	46	493	676	41	121	—	10	62	1 112
26 Hålta förs.	46	27	6	0	18	107	106	9	22	—	3	14	238
27 Solberga »	81	60	11	1	22	245	371	24	57	—	6	28	503
28 Jörlanda »	45	44	21	4	6	141	199	8	42	—	1	20	371
29 Stenungsund	165	111	87	3	57	583	276	36	151	—	19	71	1 001
30 Spekeröds förs.	54	20	12	1	5	127	97	11	38	—	4	13	249
31 Norums »	33	25	19	—	14	126	69	4	35	—	4	11	221
32 Ödsmåls »	41	34	23	2	27	167	58	11	39	—	8	21	253
33 Ucklums »	37	32	33	—	11	163	52	10	39	—	3	26	278
34 Inlands Torpe	207	157	42	6	116	739	97	19	61	—	8	36	940
35 Västerlanda förs.	58	54	15	0	65	261	54	11	22	—	4	8	369
36 Hjärtums »	149	103	27	6	51	478	43	8	39	—	4	28	571
37 Ljungskile	64	58	56	1	72	325	49	13	42	—	8	30	499
38 Grinneröds förs.	25	18	28	—	12	132	16	2	18	—	3	16	184
39 Ljungs »	20	20	16	1	36	119	17	10	16	—	4	11	192
40 Resteröds »	19	20	12	—	24	74	16	1	8	—	1	3	123
41 Forshälla	128	107	54	1	107	538	68	11	70	—	9	27	715

[1] Göteborgs och Bohus län är icke uppdelat på naturliga jordbruksområden.

Annan vall	Oljeväxter	Andra växtslag	Helträda och obrukad åker	Summa åkerjord, hektar	Antal husdjur den 15 september 1956: Hästar 3 år och däröver	Unghästar och föl	Tjurar jämte oxar o. stutar	Kor	Kvigor	Kalvar	Får och lamm	Getter och killingar	Svin	Höns kläckta 1955 eller tidigare	Höns kläckta 1956	
8 763	149	509	5 071	**85 422**	8 489	1 206	2 739	40 427	11 248	12 041	2 602	14	32 555	201 595	176 948	1
8 238	132	380	4 781	**80 801**	8 019	1 152	2 640	38 470	10 806	11 634	2 483	14	30 510	193 985	172 010	2
115	—	0	10	**858**	103	1	12	387	59	65	3	2	148	716	591	3
69	—	0	10	**419**	47	—	5	142	20	20	—	—	88	391	148	4
46	—	—	0	**439**	56	1	7	245	39	45	3	2	60	325	443	5
62	4	5	22	**385**	15	—	4	134	54	38	—	—	66	1 275	680	6
42	—	1	30	**274**	32	—	7	135	42	22	2	—	17	396	181	7
34	—	0	5	**370**	34	—	5	184	59	29	—	—	134	821	638	8
97	—	7	16	**677**	44	1	9	253	67	52	—	—	285	1 249	772	9
—	—	—	—	—	—	—	—	—	—	—	—	—	—	—	—	10
—	—	—	—	—	—	—	—	—	—	—	—	—	—	—	—	11
102	—	4	50	**1 597**	164	13	13	843	193	110	8	—	1 974	3 141	2 418	12
20	—	2	4	**288**	35	1	4	184	39	22	2	—	291	930	569	13
82	—	2	46	**1 309**	129	12	9	659	154	88	6	—	1 683	2 211	1 849	14
83	—	6	28	**677**	63	3	9	270	65	42	2	—	596	1 097	619	15
179	—	17	72	**2 069**	179	17	38	957	275	187	17	—	2 017	4 602	4 524	16
192	2	16	79	**2 043**	306	43	65	1 347	455	361	267	—	886	7 217	5 762	17
46	2	1	18	**473**	62	11	15	282	103	81	35	—	266	1 567	1 428	18
94	—	11	48	**1 117**	197	27	28	784	243	204	73	—	485	3 958	3 351	19
52	—	4	13	**453**	47	5	22	281	109	76	159	—	135	1 692	983	20
147	—	1	79	**1 261**	111	15	38	620	183	161	30	—	247	2 742	2 238	21
293	—	4	109	**2 432**	279	26	39	1 377	345	324	68	—	783	6 919	5 811	22
191	—	2	60	**1 318**	149	11	17	730	159	159	36	—	441	3 114	2 379	23
102	—	2	49	**1 114**	130	15	22	647	186	165	32	—	342	3 805	3 432	24
333	—	2	186	**3 428**	409	63	125	1 967	650	546	149	—	1 593	10 578	11 019	25
83	—	—	36	**715**	89	8	19	454	179	130	8	—	275	2 264	1 863	26
142	—	2	104	**1 657**	188	30	85	941	312	301	48	—	987	4 672	5 492	27
108	—	0	46	**1 056**	132	25	21	572	159	115	93	—	331	3 642	3 664	28
320	—	21	174	**3 075**	414	88	94	1 696	540	459	132	—	1 494	9 947	7 504	29
52	—	2	44	**729**	109	34	25	432	147	121	36	—	323	2 589	2 061	30
86	—	10	37	**694**	105	29	25	375	131	104	37	—	342	2 622	1 713	31
99	—	5	36	**824**	100	16	24	450	142	112	28	—	466	1 874	1 517	32
83	—	4	57	**828**	100	9	20	439	120	122	31	—	363	2 862	2 213	33
237	21	44	214	**2 944**	221	13	33	1 316	328	224	31	—	840	4 559	3 016	34
111	3	6	70	**1 111**	65	3	5	522	153	95	4	—	302	1 431	1 409	35
126	18	38	144	**1 833**	156	10	28	794	175	129	27	—	538	3 128	1 607	36
221	9	11	76	**1 534**	109	16	32	682	212	162	77	—	434	3 147	3 255	37
80	—	1	32	**567**	39	2	5	283	76	55	13	—	52	1 607	1 934	38
95	9	3	29	**598**	45	7	22	250	94	77	61	—	195	901	907	39
46	—	7	15	**369**	25	7	5	149	42	30	3	—	187	639	414	40
307	3	7	98	**2 250**	186	26	46	959	283	195	22	—	571	3 250	2 722	41

Län, kommun, församling och områdesbeteckning	Åkerjordens användning i hektar												
	Höstvete	Vårvete	Höstråg	Vårråg	Korn	Havre	Blandsäd	Baljväxter	Potatis	Sockerbetor	Foderrotfrukter	Grönfoder av säd o. baljv.	Vall till hö
1 Tjörn	219	63	13	3	18	476	532	88	323	—	45	31	769
2 Valla förs.	73	24	3	1	5	252	93	23	119	—	9	8	279
3 Stenkyrka »	133	21	7	1	11	169	376	54	171	—	28	17	396
4 Rönnängs »	1	0	—	—	—	0	8	—	4	—	1	0	6
5 Klädesholmens »	—	—	—	—	—	—	—	—	—	—	—	—	—
6 Klövedals »	12	18	3	1	2	55	55	11	29	—	7	6	88
7 Morlanda	60	36	11	3	34	145	146	10	58	—	11	12	253
8 Mollösunds förs.	—	—	—	—	—	—	—	—	—	—	—	—	—
9 Käringöns »	—	—	—	—	—	—	—	—	—	—	—	—	—
10 Gullholmens »	—	—	—	—	—	—	—	—	—	—	—	—	—
11 Morlanda »	60	36	11	3	34	145	146	10	58	—	11	12	253
12 Tegneby	212	110	45	4	43	674	347	100	128	—	39	33	919
13 Tegneby förs.	91	47	19	2	21	299	156	48	52	—	16	19	397
14 Röra »	49	29	12	2	10	197	83	24	37	—	12	7	255
15 Stala »	72	34	14	0	12	178	108	28	39	—	11	7	267
16 Myckleby	164	152	66	1	46	780	180	46	131	—	23	37	905
17 Långelanda förs.	65	33	28	1	27	259	61	13	48	—	6	12	291
18 Myckleby »	61	76	27	0	15	364	73	22	51	—	13	13	394
19 Torps »	38	43	11	0	4	157	46	11	32	—	4	12	220
20 Skaftö	53	88	48	2	64	281	191	13	58	—	8	19	412
21 Skaftö förs.	8	17	5	1	4	63	21	3	19	—	5	3	95
22 Dragsmarks »	4	11	6	—	10	19	46	2	7	—	—	9	52
23 Bokenäs »	41	60	37	1	50	199	124	8	32	—	3	7	265
24 Skredsvik	210	281	143	2	160	933	223	27	102	—	14	57	1 126
25 Högås förs.	20	24	19	—	40	104	49	4	11	—	3	5	124
26 Skredsviks »	95	125	81	1	45	389	124	11	53	—	6	24	475
27 Herrestads »	95	132	43	1	75	440	50	12	38	—	5	28	527
28 Lane-Ryr	65	51	75	—	24	458	28	6	74	—	9	49	587
29 Smögen	—	—	—	—	—	—	—	—	—	—	—	—	—
30 Södra Sotenäs	14	58	5	2	13	158	71	9	30	—	7	16	265
31 Kungshamns förs.	—	—	—	—	—	—	—	—	—	—	—	—	—
32 Malmöns »	1	—	1	—	—	1	—	—	—	—	—	—	7
33 Askums »	13	58	4	2	13	157	71	9	30	—	7	16	258
34 Tossene	52	90	5	1	56	349	85	16	44	—	13	29	358
35 Hunnebostrands förs.	—	—	—	—	—	—	—	—	—	—	—	—	—
36 Tossene »	52	90	5	1	56	349	85	16	44	—	13	29	358
37 Stångenäs	116	208	24	1	68	884	105	26	64	—	12	44	850
38 Bro förs.	50	109	10	1	39	458	58	14	32	—	7	30	459
39 Brastads »	66	99	14	—	29	426	47	12	32	—	5	14	391
40 Munkedal	157	206	108	—	223	688	131	36	68	—	9	36	813
41 Foss förs.	116	123	80	—	149	418	99	23	39	—	7	19	535
42 Håby »	41	83	28	—	74	270	32	13	29	—	2	17	278
43 Svarteborg	116	170	106	3	114	872	146	9	82	—	8	94	1 022
44 Bärfendals förs.	21	26	8	2	13	136	26	2	15	—	3	19	141
45 Svarteborgs »	95	144	98	1	101	736	120	7	67	—	5	75	881
46 Sörbygden	121	202	133	0	85	1 039	68	8	82	—	5	130	1 828
47 Hede förs.	49	70	47	0	36	333	14	1	27	—	1	80	517
48 Sanne »	11	31	22	0	10	155	23	0	15	—	1	8	299
49 Krokstads »	61	101	64	—	39	551	31	7	40	—	3	42	1 012

Annan vall	Oljeväxter	Andra växtslag	Helträda och obrukad åker	Summa åkerjord, hektar	Antal husdjur den 15 september 1956: Hästar 3 år och däröver	Unghästar och föl	Tjurar jämte oxar o. stutar	Kor	Kvigor	Kalvar	Får och lamm	Getter och killingar	Svin	Höns kläckta 1955 eller tidigare	Höns kläckta 1956	
127	—	19	72	**2 798**	503	62	179	1 857	574	698	306	—	1 380	16 264	13 897	1
44	—	3	28	**964**	171	10	44	607	158	207	111	—	310	6 469	4 720	2
69	—	16	41	**1 510**	259	44	114	989	347	403	97	—	906	7 589	7 119	3
1	—	—	0	**21**	8	—	3	21	3	7	4	—	14	171	199	4
—	—	—	—	—	—	—	—	—	—	—	—	—	—	—	—	5
13	—	0	3	**303**	65	8	18	240	66	81	94	—	150	2 035	1 859	6
92	—	32	36	**939**	115	15	63	587	130	139	60	—	229	2 506	2 234	7
—	—	—	—	—	—	—	—	—	—	—	—	—	—	—	—	8
—	—	—	—	—	—	—	—	—	—	—	—	—	—	—	—	9
—	—	—	—	—	—	—	—	—	—	—	—	—	—	—	—	10
92	—	32	36	**939**	115	15	63	587	130	139	60	—	229	2 506	2 234	11
291	—	35	188	**3 168**	460	74	74	2 066	526	444	205	—	1 301	12 533	11 024	12
133	—	18	89	**1 407**	213	38	34	884	238	216	83	—	567	5 434	4 935	13
87	—	5	45	**854**	131	20	11	577	122	97	15	—	323	3 413	2 944	14
71	—	12	54	**907**	116	16	29	605	166	131	107	—	411	3 686	3 145	15
332	—	45	191	**3 099**	370	56	85	1 646	439	384	62	—	1 266	9 546	5 845	16
86	—	27	55	**1 012**	135	25	18	593	163	157	45	—	662	2 678	2 596	17
174	—	14	86	**1 383**	153	23	61	702	195	157	—	—	457	3 861	1 031	18
72	—	4	50	**704**	82	8	6	351	81	70	17	—	147	3 007	2 218	19
169	—	5	106	**1 517**	163	53	44	756	265	236	86	11	816	2 760	1 730	20
32	—	2	9	**287**	32	4	13	158	48	38	33	—	110	702	509	21
39	—	—	16	**221**	30	17	7	98	28	47	22	11	112	371	150	22
98	—	3	81	**1 009**	101	32	24	500	189	151	31	—	594	1 687	1 071	23
395	18	21	327	**4 039**	372	73	64	1 586	488	358	60	—	1 550	10 704	13 369	24
43	—	8	33	**487**	37	6	4	206	91	59	—	—	294	427	414	25
145	16	8	156	**1 754**	170	28	23	722	197	159	48	—	821	3 521	2 746	26
207	2	5	138	**1 798**	165	39	37	658	200	140	12	—	435	6 756	10 209	27
168	—	4	113	**1 711**	173	15	26	831	176	147	30	—	438	3 058	2 098	28
—	—	—	—	—	—	—	—	—	—	—	—	—	—	—	—	29
48	—	1	41	**738**	93	10	29	435	158	135	22	—	304	1 662	2 545	30
—	—	—	—	—	—	—	—	—	—	—	—	—	—	—	—	31
—	—	—	—	**10**	—	—	—	—	—	—	—	—	—	—	—	32
48	—	1	41	**728**	93	10	29	435	158	135	22	—	304	1 662	2 545	33
80	0	12	79	**1 269**	122	7	70	625	203	232	26	—	760	3 684	4 139	34
—	—	—	—	—	—	—	—	—	—	—	—	—	—	—	—	35
80	0	12	79	**1 269**	122	7	70	625	203	232	26	—	760	3 684	4 139	36
251	—	5	207	**2 865**	267	74	82	1 356	457	501	73	—	1 191	4 865	4 371	37
116	—	3	109	**1 495**	147	43	54	734	253	277	38	—	763	2 683	2 720	38
135	—	2	98	**1 370**	120	31	28	622	204	224	35	—	428	2 182	1 651	39
309	52	12	282	**3 130**	174	32	76	1 099	375	362	33	—	1 493	4 037	3 413	40
197	49	8	188	**2 050**	103	13	54	691	241	242	8	—	1 021	1 974	1 686	41
112	3	4	94	**1 080**	71	19	22	408	134	120	25	—	472	2 063	1 727	42
370	1	0	231	**3 344**	302	53	134	1 546	498	554	43	—	1 403	7 823	6 709	43
50	—	0	33	**495**	55	12	20	230	83	80	3	—	353	1 482	1 098	44
320	1	0	198	**2 849**	247	41	114	1 316	415	474	40	—	1 050	6 341	5 611	45
284	7	12	223	**4 227**	391	33	81	1 918	393	351	84	—	512	11 415	12 240	46
98	—	0	91	**1 364**	113	13	24	538	131	101	35	—	190	2 987	2 485	47
40	—	0	42	**657**	74	6	8	341	52	52	5	—	129	1 699	914	48
146	7	12	90	**2 206**	204	14	49	1 039	210	198	44	—	193	6 729	8 841	49

Län, kommun, församling och områdesbeteckning[1]	Åkerjordens användning i hektar												
	Höstvete	Vårvete	Höstråg	Vårråg	Kron	Havre	Blandsäd	Baljväxter	Potatis	Sockerbetor	Foderrotfrukter	Grönfoder av såd o. baljv.	Vall till hö
1 Bullaren	69	150	187	2	99	821	33	4	103	—	3	105	1 502
2 Naverstads förs.	51	109	141	2	66	555	26	4	77	—	2	77	1 078
3 Mo »	18	41	46	—	33	266	7	0	26	—	1	28	424
4 Kville	183	362	100	1	229	1 452	250	39	110	—	17	141	1 361
5 Kville förs.	150	269	84	1	199	1 094	196	30	78	—	11	116	1 067
6 Bottna »	18	32	3	—	18	168	15	2	13	—	2	12	125
7 Svenneby »	15	61	13	—	12	190	39	7	19	—	4	13	169
8 Tanum	134	397	252	2	229	1 776	121	18	149	—	18	174	1 832
9 Tanums förs.	82	326	197	—	209	1 417	113	17	108	—	14	114	1 361
10 Lurs »	52	71	55	2	20	359	8	1	41	—	4	60	471
11 Tjärnö	10	20	13	—	1	63	1	0	17	—	0	10	167
12 Vette	123	333	291	5	59	1 659	54	11	153	—	12	203	2 412
13 Skee förs.	103	236	239	—	42	1 173	33	10	106	—	11	139	1 564
14 Näsinge »	7	32	15	1	16	160	14	1	14	—	1	32	242
15 Lommelands »	4	20	19	1	—	121	6	0	12	—	—	17	251
16 Hogdals »	9	45	18	3	1	205	1	—	21	—	—	15	355
17 *Städer*	132	268	82	4	150	1 092	144	26	219	—	48	71	1 424
18 Göteborg	7	72	3	1	34	217	31	2	63	—	17	8	315
19 Mölndal	19	59	9	—	32	199	24	6	38	—	14	11	250
20 Kungälv	21	23	8	1	26	127	33	11	37	—	7	11	209
21 Kungälvs förs.	5	3	1	—	6	28	2	1	7	—	1	6	62
22 Rödbo »	16	20	7	1	20	99	31	10	30	—	6	5	147
23 Marstrand	—	2	—	—	—	1	7	—	2	—	0	2	9
24 Lysekil	43	53	13	1	14	233	20	4	38	—	6	17	251
25 Lysekils förs.	1	—	1	—	1	2	1	—	2	—	—	—	3
26 Lyse »	42	53	12	1	13	231	19	4	36	—	6	17	248
27 Uddevalla	42	59	49	1	44	315	29	3	41	—	4	22	390
28 Strömstad	—	—	—	—	—	—	—	—	—	—	—	—	—
29 **Älvsborgs län**[2]	6 415	6 402	5 284	199	8 484	50 929	5 829	792	5 865	—	926	3 185	74 360
30 *Landsbygd*	6 067	6 191	5 026	191	7 971	48 911	5 545	748	5 649	—	892	3 053	71 748
31 Tössbo	594	162	95	0	162	1 840	126	14	142	—	2	82	3 066
32 Mo förs. c)	75	11	8	—	3	191	43	1	19	—	0	16	359
33 Åmåls landsförs. a)	142	15	21	—	32	431	14	7	28	—	1	8	632
34 Tösse med Tydje förs. a)	184	63	24	—	53	515	14	2	30	—	—	18	756
35 Ånimskogs förs. a)	161	31	13	—	47	416	48	2	34	—	1	22	772
36 Fröskogs » c)	27	22	16	—	14	164	2	1	15	—	0	4	318
37 Edsleskogs » c)	5	20	13	0	13	123	5	1	16	—	—	14	229

[1] Naturliga jordbruksområden i Älvsborgs län: a) Slättbygden; b) Dalbygderna; c) Dalslands bergsbygd; d) Södra höglandet. — [2] Älvsborgs län är uppdelat på två hushållningssällskapsområden. Det norra området omfattar kommunerna Tössbo, Lelång, Bengtsfors köping, Steneby, Dals-Ed, Bäckefors, Högsäter, Färgelanda, Ödeborg, Kroppefjäll, Skållerud, Melleruds köping, Bolstad, Brålanda, Frändefors, Västra Tunhem,

Annan vall	Oljeväxter	Andra växtslag	Helträda och obrukad åker	Summa åker-jord, hektar	Antal husdjur den 15 september 1956: Hästar 3 år och däröver	Unghästar och föl	Tjurar jämte oxar o. stutar	Kor	Kvigor	Kalvar	Får och lamm	Getter och killingar	Svin	Höns kläckta 1955 eller tidigare	Höns kläckta 1956	
447	0	3	210	**3 788**	344	37	118	1 637	345	517	154	—	651	5 986	3 358	1
332	—	3	155	**2 678**	233	15	65	1 177	227	339	106	—	439	4 070	2 131	2
115	0	—	55	**1 060**	111	22	53	460	118	178	48	—	212	1 916	1 227	3
437	15	13	442	**5 152**	452	100	274	2 237	736	1 108	129	—	2 463	13 281	13 077	4
363	14	10	326	**4 008**	354	88	213	1 759	599	885	128	—	2 071	10 018	9 653	5
23	1	0	53	**485**	44	7	21	220	66	60	—	—	157	1 708	1 863	6
51	—	3	63	**659**	54	5	40	258	71	163	1	—	235	1 555	1 561	7
709	0	10	470	**6 291**	480	65	362	2 339	646	1 231	180	1	1 629	14 196	14 410	8
533	0	10	393	**4 894**	338	58	278	1 700	528	952	77	—	1 352	10 840	11 420	9
176	—	0	77	**1 397**	142	7	84	639	118	279	103	1	277	3 356	2 990	10
11	—	—	7	**320**	53	6	13	225	20	80	56	—	32	869	480	11
954	—	5	308	**6 582**	516	62	297	2 597	567	1 180	66	—	1 007	7 140	5 321	12
691	—	5	227	**4 579**	369	54	248	1 867	437	868	42	—	793	5 274	4 016	13
90	—	—	20	**645**	42	—	21	233	50	98	—	—	52	505	457	14
77	—	—	16	**544**	44	2	13	204	30	109	—	—	41	593	300	15
96	—	0	45	**814**	61	6	15	293	50	105	24	—	121	768	548	16
525	17	129	290	**4 621**	470	54	99	1 957	442	407	119	—	2 045	7 610	4 938	17
83	11	61	58	**988**	132	4	10	538	83	50	1	—	1 031	1 814	1 259	18
77	4	39	68	**849**	103	22	13	256	51	69	—	—	124	1 096	272	19
65	—	2	19	**600**	42	4	16	245	63	45	7	—	338	719	709	20
23	—	—	5	**150**	9	1	6	59	14	5	5	—	164	126	226	21
42	—	2	14	**450**	33	3	10	186	49	40	2	—	174	593	483	22
7	—	2	—	**32**	5	—	7	9	4	13	21	—	3	73	55	23
115	—	6	68	**882**	89	12	42	447	120	138	3	—	310	2 082	1 543	24
0	—	4	0	**15**	2	1	—	3	—	2	—	—	5	18	—	25
115	—	2	68	**867**	87	11	42	444	120	136	3	—	305	2 064	1 543	26
178	2	19	77	**1 275**	99	12	11	462	121	92	87	—	239	1 826	1 100	27
—	—	—	—	—	—	—	—	—	—	—	—	—	—	—	—	28
17 879	637	217	8 059	**195 462**	17 891	2 015	4 755	92 641	23 206	21 964	3 049	17	82 627	289 939	238 913	29
17 180	599	199	7 542	**187 512**	17 337	1 969	4 581	89 578	22 286	21 222	2 966	16	79 685	281 297	232 928	30
867	30	5	674	**7 861**	570	88	230	2 437	666	657	218	—	912	7 107	4 110	31
50	6	1	91	**874**	73	11	12	312	47	63	19	—	105	1 214	653	32
193	3	0	174	**1 701**	121	11	34	507	110	132	16	—	319	2 075	1 092	33
309	17	1	177	**2 163**	137	31	82	622	235	188	32	—	126	1 928	1 389	34
193	4	2	140	**1 886**	118	23	50	532	165	142	87	—	201	1 116	539	35
90	—	1	52	**726**	50	10	25	238	64	89	20	—	110	467	251	36
32	—	—	40	**511**	71	2	27	226	45	43	44	—	51	307	186	37

Södra Väne, Bjärke, Flundre, Lilla Edets köping, Lödöse, Skepplanda, Starrkärr, Nödinge, Angered, Stora Lundby, Lerum, Skallsjö, Hemsjö, Vårgårda och Herrljunga samt Vänersborgs, Trollhättans, Alingsås och Åmåls städer. Länet i övrigt bildar det södra hushållningssällskapsområdet.

Län, kommun, församling och områdesbeteckning	Åkerjordens användning i hektar												
	Höstvete	Vårvete	Höstråg	Vårråg	Korn	Havre	Blandsäd	Baljväxter	Potatis	Sockerbetor	Foderrotfrukter	Grönfoder av säd o. baljv.	Vall till hö
1 Lelång c)	170	84	34	3	8	510	4	10	118	—	1	34	1 640
2 Laxarby förs.	62	29	13	3	3	185	1	2	47	—	—	9	461
3 Vårviks »	17	20	5	—	—	79	2	—	17	—	0	6	288
4 Torrskogs »	24	12	9	0	1	67	—	1	19	—	—	13	285
5 Ärtemarks » (del av)[1]	67	23	7	—	4	179	1	7	35	—	1	6	606
6 Bengtsfors köping[1] c)	2	5	1	1	1	14	5	—	4	—	0	1	75
6 Steneby c)	86	31	47	6	103	337	11	8	41	—	5	36	767
7 Steneby förs.	66	10	41	5	101	243	10	7	27	—	5	20	554
8 Tisselskogs »	20	21	6	1	2	94	1	1	14	—	0	16	213
9 Dals-Ed c)	114	233	165	3	150	1 167	25	3	153	—	3	120	3 263
10 Håbols förs.	13	19	13	1	14	68	4	1	21	—	1	17	372
11 Nössemarks »	3	26	4	—	4	66	1	0	22	—	0	19	465
12 Dals-Eds »	28	57	25	1	27	309	10	1	38	—	0	29	840
13 Töftedals »	5	37	36	0	33	131	4	—	22	—	1	19	465
14 Gesäters »	13	34	27	—	19	159	2	—	14	—	1	9	346
15 Rölanda »	52	60	60	1	53	434	4	1	36	—	—	27	775
16 Bäckefors c)	55	54	44	1	57	302	16	1	34	—	3	41	575
17 Ödskölts förs.	51	42	23	—	30	237	14	0	26	—	1	26	440
18 Bäcke »	4	12	21	1	27	65	2	1	8	—	2	15	135
19 Högsäter b)	197	213	262	3	306	2 050	58	3	128	—	0	72	2 844
20 Järbo förs.	27	38	36	2	124	427	28	0	24	—	—	11	587
21 Råggärds »	30	15	34	—	21	234	5	—	13	—	0	10	307
22 Lerdals »	22	36	61	—	9	234	3	0	20	—	—	7	442
23 Rännelanda »	63	28	36	0	37	313	4	2	21	—	0	13	422
24 Högsäters »	55	96	95	1	115	842	18	1	50	—	0	31	1 086
25 Färgelanda b)	121	82	114	—	80	809	23	5	61	—	2	34	986
26 Ödeborg b)	61	144	129	3	121	860	55	7	57	—	4	42	951
27 Ödeborgs förs.	23	40	37	2	48	293	6	4	17	—	1	14	338
28 Torps »	24	52	55	0	49	352	22	1	23	—	2	15	378
29 Valbo-Ryrs »	14	52	37	1	24	215	27	2	17	—	1	13	235
30 Kroppefjäll	288	116	92	2	157	1 336	73	26	82	—	3	61	2 064
31 Örs förs. a)	174	81	64	1	126	936	47	19	42	—	2	28	1 323
32 Gunnarsnäs » a)	70	15	19	—	13	208	15	3	13	—	1	13	327
33 Dalskogs » c)	44	20	9	1	18	192	11	4	27	—	0	20	414
34 Skållerud a)	32	10	2	—	11	111	4	1	15	—	0	6	277
35 Melleruds köping a)	276	66	82	1	232	1 084	58	25	47	—	1	60	1 410
36 Holms förs.	199	45	43	—	178	696	40	13	28	—	1	49	897
37 Järns »	77	21	39	1	54	388	18	12	19	—	0	11	513
38 Bolstad a)	617	252	362	3	455	2 542	194	114	86	—	13	136	2 907
39 Grinstads förs.	179	61	172	—	121	918	74	15	36	—	2	46	1 061
40 Erikstads »	125	48	41	1	96	619	44	19	21	—	4	49	706
41 Bolstads »	313	143	149	2	238	1 005	76	80	29	—	7	41	1 140
42 Brålanda a)	366	421	393	11	567	3 006	162	90	123	—	10	129	3 289
43 Gestads förs.	157	115	159	2	167	926	65	30	44	—	5	42	1 017
44 Brålanda »	148	239	121	6	280	1 270	76	51	45	—	4	63	1 385
45 Sundals-Ryrs »	61	67	113	3	120	810	21	9	34	—	1	24	887
46 Frändefors a)	152	278	291	8	220	1 788	76	24	154	—	8	58	2 404
44 Västra Tunhem a)	249	102	163	3	372	1 085	46	22	41	—	11	103	898
48 Vänersnäs förs.	87	40	42	3	109	313	21	7	20	—	2	45	274
49 Västra Tunhems »	162	62	121	—	263	772	25	15	21	—	9	58	624

[1] Ärtemarks förs. omfattar Bengtsfors köping samt del av Lelångs kommun.

Annan vall	Oljeväxter	Andra växtslag	Heltträda och obrukad åker	Summa åker-jord, hektar	Antal husdjur den 15 september 1956: Hästar 3 år och däröver	Unghästar och föl	Tjurar jämte oxar o. stutar	Kor	Kvigor	Kalvar	Får och lamm	Getter och killingar	Svin	Höns kläckta 1955 eller tidigare	Höns kläckta 1956	
347	—	3	240	**3 206**	360	29	40	1 513	188	387	60	—	275	3 281	1 714	1
103	—	0	75	**993**	109	6	14	452	75	117	21	—	79	976	455	2
72	—	—	49	**555**	67	5	5	208	20	60	24	—	18	321	166	3
52	—	—	19	**502**	60	1	9	289	34	95	6	—	50	389	250	4
120	—	3	97	**1 156**	124	17	12	564	59	115	9	—	128	1 595	843	5
8	—	—	0	**117**	19	3	3	51	1	13	—	—	15	237	88	6
180	7	3	111	**1 779**	161	24	40	708	159	224	71	—	273	1 591	1 558	6
138	7	3	84	**1 321**	107	24	28	480	133	174	62	—	218	1 262	1 318	7
42	—	—	27	**458**	54	—	12	228	26	50	9	—	55	329	240	8
444	0	1	265	**6 109**	711	87	116	2 673	381	697	298	2	618	14 451	14 536	9
42	—	0	25	**611**	73	5	10	304	43	101	68	2	32	502	278	10
58	—	1	14	**683**	96	1	12	316	35	64	73	—	56	495	99	11
121	—	0	70	**1 556**	188	25	36	640	98	165	73	—	125	4 316	4 723	12
85	—	—	40	**878**	90	6	12	370	43	108	7	—	100	994	569	13
23	0	—	22	**669**	73	11	10	356	53	64	9	—	57	1 701	1 930	14
115	—	0	94	**1 712**	191	39	36	687	109	195	68	—	248	6 443	6 937	15
96	—	3	97	**1 379**	164	20	50	639	110	186	53	—	315	2 211	3 041	16
65	—	3	80	**1 038**	127	11	47	515	89	154	53	—	302	2 070	1 691	17
31	—	0	17	**341**	37	9	3	124	21	32	—	—	13	141	1 350	18
587	5	9	497	**7 234**	727	170	169	2 852	747	775	135	1	2 160	19 150	21 783	19
122	3	2	95	**1 526**	172	60	58	534	115	185	28	1	531	9 227	11 501	20
71	—	2	65	**807**	76	19	33	324	63	107	17	—	347	1 943	2 562	21
64	—	1	77	**976**	115	17	16	454	103	87	47	—	176	1 172	1 286	22
61	2	—	99	**1 101**	116	9	16	456	122	109	9	—	320	1 736	1 696	23
269	—	4	161	**2 824**	248	65	46	1 084	344	287	34	—	786	5 072	4 738	24
282	—	2	230	**2 831**	234	29	61	1 070	281	272	23	—	527	6 813	6 721	25
247	—	2	237	**2 920**	222	19	47	1 059	291	279	47	—	592	3 168	2 757	26
88	—	2	100	**1 013**	67	6	12	302	73	91	7	—	174	1 018	816	27
64	—	—	91	**1 128**	91	8	25	472	136	106	27	—	264	1 261	1 128	28
95	—	—	46	**779**	64	5	10	285	82	82	13	—	154	889	813	29
433	4	5	298	**5 040**	440	81	62	1 886	440	462	142	—	1 406	5 454	4 428	30
324	4	3	184	**3 358**	264	51	41	1 149	294	292	61	—	1 095	3 600	3 174	31
47	—	1	54	**799**	74	17	5	305	82	81	4	—	150	833	455	32
62	—	1	60	**883**	102	13	16	432	64	89	77	—	161	1 021	799	33
48	—	—	28	**545**	50	8	9	190	27	37	104	—	187	738	335	34
343	30	2	188	**3 905**	303	97	67	1 128	323	299	19	—	967	3 862	2 536	35
223	30	2	105	**2 549**	189	50	52	682	212	182	15	—	382	2 381	1 407	36
120	—	0	83	**1 356**	114	47	15	446	111	117	4	—	585	1 481	1 129	37
1 077	94	2	726	**9 580**	490	83	109	2 776	719	697	91	—	3 398	11 197	9 316	38
429	1	1	283	**3 399**	208	37	42	1 128	280	285	21	—	1 321	5 751	4 249	39
231	—	0	135	**2 139**	118	19	26	611	170	175	13	—	779	1 804	1 626	40
417	93	1	308	**4 042**	164	27	41	1 037	269	237	57	—	1 298	3 642	3 441	41
1 266	45	1	656	**10 535**	596	109	124	3 573	904	915	164	—	4 971	12 336	12 340	42
371	20	0	279	**3 399**	186	45	42	1 096	276	290	79	—	1 644	3 440	2 654	43
546	25	1	205	**4 465**	238	40	55	1 590	419	432	40	—	2 294	5 784	4 834	44
349	—	0	172	**2 671**	172	24	27	887	209	193	45	—	1 033	3 112	4 852	45
618	16	34	358	**6 487**	489	44	56	2 547	560	432	66	—	2 045	9 224	7 668	46
293	53	4	237	**3 682**	144	5	42	1 210	379	303	9	—	619	2 284	1 841	47
106	6	3	73	**1 151**	61	1	25	334	113	120	4	—	192	918	597	48
187	47	1	164	**2 531**	83	4	17	876	266	183	5	—	427	1 366	1 244	49

Län, kommun, församling och områdesbeteckning	Åkerjordens användning i hektar												
	Höstvete	Vårvete	Höstråg	Vårråg	Korn	Havre	Blandsäd	Baljväxter	Potatis	Sockerbetor	Foderrotfrukter	Grönfoder av säd o. baljv.	Vall till hö
1 Södra Väne a)	332	172	196	—	380	1 813	169	68	115	—	17	148	1 956
2 Norra Björke förs.	60	24	38	—	53	288	13	10	21	—	9	23	327
3 Väne-Åsaka »	157	65	85	—	129	790	76	28	54	—	5	54	826
4 Gärdhems »	115	83	73	—	198	735	80	30	40	—	3	71	803
5 Bjärke	417	212	285	5	526	2 293	116	37	161	—	21	205	2 369
6 Stora Mellby förs. a)	155	84	104	3	207	933	24	16	48	—	9	80	871
7 Magra » a)	55	36	76	2	110	416	19	5	37	—	4	39	394
8 Långareds » b)	82	25	32	—	44	348	25	8	38	—	3	37	453
9 Erska » a)	49	35	48	—	101	364	24	2	24	—	3	22	392
10 Lagmansereds » a)	76	32	25	—	64	232	24	6	14	—	2	27	259
11 Flundre a)	214	161	58	—	168	966	151	37	49	—	16	58	1 184
12 Upphärads förs.	56	58	31	—	61	418	46	6	24	—	4	34	508
13 Rommele »	51	30	13	—	49	190	24	15	7	—	3	5	201
14 Fors »	74	43	12	—	48	273	65	11	13	—	7	15	372
15 Åsbräcka »	33	30	2	—	10	85	16	5	5	—	2	4	103
16 Lilla Edets köping a)	41	10	—	—	27	56	16	3	2	—	1	1	69
17 Lödöse b)	102	113	33	2	94	535	114	15	48	—	10	34	737
18 Tunge förs.	20	28	4	—	28	94	9	6	11	—	2	8	130
19 S:t Peders »	26	22	8	—	21	121	15	2	7	—	1	9	150
20 Ale-Skövde »	56	63	21	2	45	320	90	7	30	—	7	17	457
21 Skepplanda b)	146	179	67	7	148	864	129	15	86	—	8	31	1 061
22 Hålanda förs.	49	39	15	7	46	246	18	1	27	—	1	10	285
23 Skepplanda »	97	140	52	—	102	618	111	14	59	—	7	21	776
24 Starrkärr b)	56	134	24	1	106	675	78	14	80	—	11	52	1 002
25 Kilanda förs.	20	23	7	—	30	146	10	1	12	—	1	15	167
26 Starrkärrs »	36	111	17	1	76	529	68	13	68	—	10	37	835
27 Nödinge b)	10	19	19	—	18	93	32	3	16	—	5	2	193
28 Angered b)	23	26	18	—	43	116	25	5	21	—	5	6	221
29 Stora Lundby b)	97	197	50	0	164	1 018	60	13	124	—	22	88	1 440
30 Bergums förs.	1	62	13	—	46	268	13	2	37	—	6	32	452
31 Stora Lundby »	52	77	25	0	76	529	43	7	65	—	14	38	681
32 Östads »	44	58	12	—	42	221	4	4	22	—	2	18	307
33 Lerum b)	11	48	23	1	40	209	21	1	29	—	11	20	348
34 Skallsjö b)	18	31	11	—	22	133	18	—	16	—	4	8	149
35 Hemsjö	32	25	17	1	12	246	10	1	51	—	10	13	402
36 Hemsjö förs. b)	27	23	15	1	11	212	10	1	45	—	9	11	329
37 Ödenäs » d)	5	2	2	—	1	34	0	0	6	—	1	2	73
38 Vårgårda	357	324	383	13	612	2 943	191	45	342	—	48	196	3 214
39 Lena förs. a)	45	25	54	0	72	351	23	5	26	—	8	24	375
40 Bergstena » b)	9	20	36	—	28	157	4	0	15	—	3	21	154
41 Fullestads » a)	24	25	27	1	34	187	12	5	13	—	4	25	188
42 Siene » a)	27	30	25	5	51	208	5	1	19	—	1	8	200
43 Horla » d)	9	11	10	—	4	111	7	1	17	—	0	7	147
44 Hols » a)	29	38	48	1	43	346	42	5	41	—	4	35	377
45 Skogsbygdens » d)	9	10	6	0	10	85	6	1	17	—	1	3	162
46 Nårunga » d)	11	9	7	0	7	105	4	0	23	—	0	7	181
47 Ljurs » d)	7	16	8	1	9	130	4	1	27	—	0	5	158
48 Ornunga » d)	8	13	8	—	20	122	21	—	28	—	1	1	162

Annan vall	Oljeväxter	Andra växtslag	Heltträda och obrukad åker	Summa åker-jord, hektar	Antal husdjur den 15 september 1956: Hästar 3 år och däröver	Unghästar och föl	Tjurar jämte oxar o. stutar	Kor	Kvigor	Kalvar	Får och lamm	Getter och killingar	Svin	Höns kläckta 1955 eller tidigare	Höns kläckta 1956	
564	23	4	387	**6 344**	414	15	76	2 851	650	406	44	—	1 504	6 501	4 437	1
79	—	—	62	**1 007**	94	5	13	501	134	76	3	—	419	1 227	903	2
224	5	1	170	**2 669**	178	3	26	1 191	242	161	10	—	535	3 142	1 949	3
261	18	3	155	**2 668**	142	7	37	1 159	274	169	31	—	550	2 132	1 585	4
603	78	3	175	**7 506**	591	36	114	3 997	790	556	77	—	4 512	14 046	11 709	5
265	25	0	104	**2 928**	202	13	32	1 460	300	210	7	—	2 069	4 605	4 167	6
117	10	0	10	**1 330**	95	8	7	690	139	93	10	—	687	2 662	2 445	7
48	—	0	20	**1 163**	142	4	15	780	133	76	31	—	415	3 488	2 740	8
92	35	—	22	**1 213**	86	7	46	599	100	105	21	—	977	2 198	1 451	9
81	8	3	19	**872**	66	4	14	468	118	72	8	—	364	1 093	906	10
355	31	4	203	**3 655**	265	11	74	1 964	486	417	58	—	817	2 958	2 773	11
168	9	0	57	**1 480**	119	2	23	776	182	154	1	—	340	808	679	12
68	15	1	43	**715**	40	2	23	349	80	79	—	—	202	454	420	13
100	7	3	79	**1 122**	85	7	23	666	170	146	7	—	200	1 311	1 032	14
19	—	—	24	**338**	21	—	5	173	54	38	50	—	75	385	642	15
53	4	—	12	**295**	10	—	95	85	30	23	—	—	73	101	90	16
214	—	1	104	**2 156**	206	17	18	1 164	259	193	39	—	583	4 468	3 585	17
40	—	—	11	**391**	27	2	4	196	47	33	8	—	82	601	838	18
39	—	0	40	**461**	52	2	2	255	50	53	9	—	184	744	707	19
135	—	1	53	**1 304**	127	13	12	713	162	107	22	—	317	3 123	2 040	20
179	9	1	252	**3 182**	285	12	27	1 531	310	210	42	—	1 096	7 430	6 641	21
40	—	—	76	**860**	90	—	6	424	65	48	33	—	103	2 030	1 707	22
139	9	1	176	**2 322**	195	12	21	1 107	245	162	9	—	993	5 400	4 934	23
250	—	8	112	**2 603**	255	5	20	1 433	243	168	30	—	621	5 076	3 255	24
68	—	3	21	**524**	42	—	4	242	62	29	—	—	117	593	446	25
182	—	5	91	**2 079**	213	5	16	1 191	181	139	30	—	504	4 483	2 809	26
66	—	0	27	**503**	47	3	14	222	38	47	17	—	138	721	743	27
183	—	14	44	**750**	28	—	77	247	48	106	—	—	860	802	520	28
460	8	4	112	**3 857**	258	11	82	1 701	354	312	13	—	670	5 313	4 252	29
157	—	0	17	**1 106**	82	2	21	497	109	95	2	—	104	1 721	1 679	30
177	—	2	52	**1 838**	121	9	19	841	193	148	8	—	458	2 557	1 919	31
126	8	2	43	**913**	55	—	42	363	52	69	3	—	108	1 035	654	32
150	—	2	49	**963**	74	—	23	359	96	63	16	—	235	1 455	1 027	33
84	—	—	19	**513**	31	—	14	177	60	51	—	—	49	637	279	34
23	—	0	4	**847**	102	8	11	456	96	56	6	—	220	2 434	2 524	35
22	—	0	4	**720**	90	8	8	384	86	45	—	—	201	2 124	2 457	36
1	—	—	—	**127**	12	—	3	72	10	11	6	—	19	310	67	37
757	91	9	337	**9 862**	759	58	144	5 085	1 177	900	151	7	4 620	17 763	12 042	38
101	7	0	47	**1 163**	79	3	16	555	132	107	3	—	352	2 187	1 523	39
38	—	—	11	**496**	55	3	8	276	53	49	3	—	134	1 299	918	40
37	11	—	35	**628**	35	6	6	246	59	52	1	2	191	1 318	698	41
69	19	—	58	**726**	34	2	3	199	52	33	—	—	177	786	533	42
13	—	0	5	**342**	33	—	7	231	37	29	—	—	74	1 609	1 163	43
88	2	0	26	**1 125**	88	9	7	572	159	124	8	—	338	1 963	1 507	44
8	—	—	2	**320**	38	1	4	219	29	25	6	—	57	565	412	45
20	—	—	2	**376**	46	2	7	287	33	51	—	—	93	1 071	807	46
22	—	—	6	**394**	38	1	9	267	51	37	5	—	194	984	933	47
20	—	—	2	**406**	43	3	9	282	77	29	2	—	420	1 242	614	48

Län, kommun, församling och områdesbeteckning	Åkerjordens användning i hektar												
	Höstvete	Vårvete	Höstråg	Vårråg	Korn	Havre	Blandsäd	Baljväxter	Potatis	Sockerbetor	Foderrotfrukter	Grönfoder av säd o. baljv.	Vall till hö
Vårgårda (forts.)													
1 Asklanda förs. d)	6	4	2	—	7	68	8	0	13	—	1	0	79
2 Kvinnestads » d)	10	8	11	1	10	96	2	—	16	—	0	2	136
3 Algutstorps » a)	12	12	12	3	33	161	4	1	22	—	4	14	153
4 Kullings-Skövde » a)	75	37	58	—	118	340	29	7	24	—	10	19	302
5 Södra Härene » a)	58	48	39	1	116	267	3	15	16	—	3	12	219
6 Tumbergs » a)	16	16	28	—	37	168	14	2	13	—	7	13	174
7 Landa » a)	2	2	4	—	13	41	3	1	12	—	1	0	47
8 Herrljunga köping a)	146	69	62	1	219	991	90	24	81	—	26	96	1 095
9 Bråttensby förs.	25	3	5	—	48	119	12	3	8	—	2	13	128
10 Eggvena »	47	7	7	—	43	244	4	11	12	—	8	17	249
11 Fölene »	39	17	10	—	33	222	22	4	26	—	9	32	239
12 Remmene »	21	14	9	1	62	156	10	2	10	—	—	7	156
13 Tarsleds »	12	14	13	—	19	143	25	1	13	—	4	13	184
14 Herrljunga »	2	14	18	—	14	107	17	3	12	—	3	14	139
15 Gäsene d)	125	159	182	11	128	2 352	237	4	335	—	22	43	3 345
16 Hudene förs.	4	16	14	1	20	237	21	1	26	—	1	7	313
17 Källunga »	3	13	4	—	6	132	8	—	10	—	—	—	205
18 Mjäldrunga »	13	4	14	—	13	145	6	—	14	—	1	1	230
19 Eriksbergs »	9	15	20	1	7	232	25	1	28	—	1	8	325
20 Skölvene »	10	10	9	0	8	141	22	1	20	—	4	2	217
21 Södra Björke »	5	2	5	0	3	81	14	1	9	—	1	3	79
22 Jällby »	3	4	5	—	1	65	0	—	8	—	1	2	63
23 Grude »	4	13	7	—	5	121	21	0	19	—	1	4	152
24 Vesene »	12	9	10	1	5	132	17	0	31	—	1	1	204
25 Molla »	3	17	15	4	11	158	14	0	25	—	1	3	247
26 Ods »	19	13	25	2	6	238	22	0	46	—	3	2	353
27 Hovs »	8	12	12	1	12	140	33	0	19	—	4	5	186
28 Norra Säms »	3	4	6	—	11	58	14	—	7	—	—	1	96
29 Alboga »	10	9	15	—	13	168	4	0	32	—	2	3	234
30 Broddarps »	8	10	8	0	5	192	4	—	24	—	0	1	268
31 Öra »	11	8	13	1	2	112	12	0	17	—	1	0	173
32 Hökerum d)	92	113	106	3	69	1 256	191	8	238	—	29	63	2 040
33 Kärråkra förs.	7	4	10	—	5	107	6	1	17	—	0	2	156
34 Södra Vånga »	5	2	3	0	1	38	5	1	9	—	1	2	57
35 Möne »	9	4	13	0	3	126	8	2	23	—	2	9	160
36 Hällstads »	20	18	11	—	15	229	9	1	40	—	7	15	355
37 Murums »	12	8	17	1	4	154	8	1	29	—	1	2	227
38 Grovare »	5	3	5	1	8	65	9	—	11	—	—	3	116
39 Fänneslunda »	3	10	14	0	4	44	35	—	10	—	—	6	104
40 Härna »	7	12	10	0	4	110	14	1	21	—	5	5	166
41 Södra Vings »	23	40	13	0	17	314	60	1	61	—	13	13	565
42 Varnums »	1	12	10	1	8	69	37	—	17	—	—	6	134
43 Toarp d)	6	54	11	4	41	466	103	2	98	—	14	16	919
44 Rångedala förs.	2	17	6	1	10	190	26	1	32	—	6	5	297
45 Åspereds »	0	13	1	1	1	93	13	0	20	—	4	3	175
46 Toarps »	4	24	4	2	30	183	64	1	46	—	4	8	447
47 Brämhult d)	1	3	1	—	7	59	18	1	15	—	3	6	137
48 Fristad d)	29	76	35	5	61	615	141	2	143	—	14	26	1 201
49 Gingri förs.	4	10	4	0	15	81	40	—	21	—	0	2	207
50 Tärby »	2	9	1	0	8	71	24	0	17	—	0	1	134
51 Fristads »	5	21	4	3	23	159	21	1	33	—	4	9	319
52 Borgstena »	8	18	13	1	7	166	29	1	35	—	4	8	265
53 Tämta »	5	10	6	1	5	69	19	—	22	—	2	3	121
54 Vänga »	5	8	7	0	3	69	8	—	15	—	4	3	155

Annan vall	Oljeväxter	Andra växtslag	Helträda och obrukad åker	Summa åker-jord, hektar	Antal husdjur den 15 september 1956: Hästar 3 år och däröver	Unghästar och föl	Tjurar jämte oxar o. stutar	Kor	Kvigor	Kalvar	Får och lamm	Getter och killingar	Svin	Höns kläckta 1955 eller tidigare	Höns kläckta 1956	
18	—	0	6	**212**	23	—	3	159	33	28	8	—	284	477	263	1
17	—	8	3	**320**	37	1	4	241	45	31	2	—	163	791	446	2
23	4	1	15	**474**	34	6	7	253	58	41	—	—	441	648	463	3
150	21	—	55	**1 245**	56	15	35	559	189	146	71	4	567	1 026	742	4
93	22	—	53	**965**	67	2	14	395	97	62	23	—	659	894	489	5
35	5	0	10	**538**	41	4	4	269	52	40	19	1	308	677	449	6
5	—	—	1	**132**	12	—	1	75	21	16	—	—	168	226	82	7
298	7	2	43	**3 250**	256	27	42	1 603	378	292	13	—	1 958	3 506	2 540	8
33	1	—	3	**403**	17	1	5	176	45	30	—	—	334	232	157	9
71	2	—	17	**789**	61	7	7	399	90	83	—	—	439	685	652	10
54	—	0	1	**708**	71	7	4	377	97	59	2	—	454	938	622	11
29	3	2	9	**491**	29	5	8	182	35	24	—	—	242	442	407	12
69	1	—	2	**513**	40	5	13	292	68	57	11	—	384	719	447	13
42	—	—	11	**396**	38	2	5	177	43	39	—	—	105	490	255	14
503	—	0	40	**7 486**	960	92	217	5 158	1 203	925	45	—	4 567	11 564	7 689	15
72	—	—	10	**743**	68	1	24	401	95	70	—	—	344	1 246	574	16
25	—	—	1	**407**	51	1	3	287	48	43	5	—	141	737	808	17
14	—	0	1	**456**	71	8	5	372	106	72	5	—	322	1 206	628	18
31	—	—	5	**708**	94	14	21	480	106	77	10	—	443	1 312	927	19
10	—	—	0	**454**	65	—	7	338	92	59	—	—	376	950	698	20
7	—	0	—	**210**	34	3	7	152	26	29	—	—	115	377	172	21
14	—	—	1	**167**	16	—	5	135	24	12	—	—	195	236	228	22
30	—	0	2	**379**	49	4	25	242	51	51	5	—	395	465	312	23
24	—	—	1	**448**	67	1	12	358	65	69	11	—	249	812	477	24
42	—	0	8	**548**	75	1	6	351	70	44	1	—	325	826	612	25
40	—	—	7	**776**	128	20	13	587	116	109	—	—	452	946	542	26
21	—	—	3	**456**	50	1	10	259	72	46	1	—	266	531	450	27
30	—	—	—	**230**	15	—	14	119	35	36	3	—	108	159	108	28
39	—	—	—	**529**	63	9	21	382	90	70	—	—	307	409	267	29
87	—	—	1	**608**	57	15	17	413	132	95	2	—	318	762	464	30
17	—	—	—	**367**	57	14	27	282	75	43	2	—	211	590	422	31
233	5	4	34	**4 484**	609	85	240	2 947	836	709	35	—	2 270	6 467	4 621	32
37	—	—	2	**354**	62	4	17	287	81	68	—	—	239	831	570	33
7	—	—	0	**131**	19	4	10	114	36	31	—	—	175	185	198	34
12	—	—	—	**371**	70	16	16	303	100	81	—	—	283	467	436	35
30	—	—	1	**751**	95	12	41	499	127	120	—	—	340	940	546	36
19	—	—	2	**485**	72	12	24	368	99	83	10	—	263	651	369	37
11	—	—	6	**243**	23	2	7	121	39	17	—	—	80	307	145	38
36	5	—	6	**277**	18	4	23	89	31	43	—	—	48	149	194	39
20	—	0	—	**375**	49	4	8	239	57	62	4	—	163	583	473	40
49	—	4	13	**1 186**	167	26	69	756	231	172	21	—	577	2 153	1 475	41
12	—	—	4	**311**	34	1	25	171	35	32	—	—	102	201	215	42
156	—	7	16	**1 913**	267	17	67	1 280	233	263	22	—	1 110	2 577	1 790	43
51	—	0	4	**648**	86	9	31	427	96	75	2	—	500	805	541	44
18	—	1	1	**344**	68	5	12	270	45	56	16	—	204	507	429	45
87	—	6	11	**921**	113	3	24	583	92	132	4	—	406	1 265	820	46
38	—	2	6	**297**	32	2	5	176	60	30	—	—	350	948	1 157	47
197	2	10	18	**2 575**	342	21	77	1 755	428	376	15	—	1 053	4 816	2 974	48
38	—	5	3	**430**	48	2	19	279	65	69	2	—	142	902	908	49
21	—	3	2	**293**	35	5	8	169	57	43	5	—	143	772	346	50
70	2	2	9	**685**	78	—	15	387	92	79	1	—	262	970	481	51
52	—	0	3	**610**	81	8	29	417	128	96	—	—	288	1 115	615	52
7	—	0	1	**271**	50	2	1	246	41	43	6	—	123	523	332	53
9	—	—	—	**286**	50	4	5	257	45	46	1	—	95	534	292	54

Län, kommun, församling och områdesbeteckning	Åkerjordens användning i hektar												
	Höstvete	Vårveteo	Höstråg	Vårråg	Korn	Havre	Blandsäd	Baljväxter	Potatis	Sockerbetor	Foderrot-frukter	Grönfoder av säd o. baljv.	Vall till hö
1 Sandhult d)	10	38	8	5	51	343	40	1	102	—	7	15	874
2 Bredareds förs.	7	22	7	1	10	169	31	1	49	—	4	9	375
3 Sandhults »	3	16	1	4	41	174	9	—	53	—	3	6	499
4 Bollebygd d)	24	60	56	1	48	424	26	2	86	—	12	33	789
5 Töllsjö förs.	5	18	8	—	20	106	13	—	26	—	2	6	248
6 Bollebygds »	19	42	48	1	28	318	13	2	60	—	10	27	541
7 Björketorp d)	7	32	14	0	11	243	8	1	38	—	9	25	382
8 Sätila d)	16	131	53	1	89	582	90	2	132	—	33	39	1 101
9 Sätila förs.	15	93	42	1	50	369	52	2	85	—	17	24	669
10 Hyssna »	1	38	11	—	39	213	38	0	47	—	16	15	432
11 Seglora d)	1	16	21	1	24	143	30	2	30	—	2	8	310
12 Kinnarumma d)	—	6	3	—	23	96	22	—	28	—	2	5	245
13 Fritsla d)	—	17	7	1	13	165	54	0	26	—	3	12	339
14 Skepphults förs.	—	8	2	—	3	74	18	0	17	—	2	2	181
15 Fritsla »	—	9	5	1	10	91	36	—	9	—	1	10	158
16 Kinna köping b)	34	40	13	—	50	150	30	2	16	—	5	13	210
17 Örby[1] b)	24	53	31	0	99	248	53	8	42	—	6	15	361
18 Skene köping[1] b)	22	30	36	—	67	137	63	7	20	—	7	11	188
19 Västra Mark	34	195	85	2	273	886	279	16	154	—	54	122	1 418
20 Hajoms förs. b)	4	31	7	0	25	162	43	2	31	—	6	20	295
21 Berghems » b)	7	57	25	—	123	193	80	9	46	—	18	24	322
22 Fotskäls » b)	10	56	14	1	42	200	84	1	31	—	11	39	352
23 Tostareds » d)	3	13	17	—	6	81	14	—	15	—	2	8	140
24 Surteby-Kattunga » b)	10	38	22	1	77	250	58	4	31	—	17	31	309
25 Horred b)	58	182	110	1	136	840	264	17	92	—	47	87	1 061
26 Öxnevalla förs.	25	57	44	1	53	203	81	3	28	—	14	26	299
27 Horreds »	8	51	26	—	42	232	57	3	24	—	9	24	290
28 Istorps »	25	74	40	0	41	405	126	11	40	—	24	37	472
29 Kungsäter d)	6	76	118	5	55	556	57	2	94	—	23	39	735
30 Grimmareds förs.	0	25	29	1	7	158	14	—	19	—	7	5	181
31 Karl Gustavs »	—	18	30	1	11	172	6	—	31	—	11	12	204
32 Kungsäters »	6	24	45	1	30	142	31	2	25	—	3	14	215
33 Gunnarsjö »	—	9	14	2	7	84	6	—	19	—	2	8	135
34 Svansjö d)	3	68	26	1	33	356	25	0	86	—	19	27	694
35 Älekulla förs.	0	12	8	1	7	76	10	—	20	—	2	4	153
36 Torestorps »	1	32	11	—	12	149	8	0	34	—	6	12	285
37 Öxabäcks »	2	24	7	0	14	131	7	—	32	—	11	11	256
38 Högvad d)	1	39	14	1	32	244	73	1	69	—	11	22	556
39 Holsljunga förs.	—	21	5	1	16	106	40	1	27	—	5	6	253
40 Mjöbäcks »	—	7	2	0	9	58	25	—	21	—	2	11	165
41 Älvsereds »	1	11	7	0	7	80	8	—	21	—	4	5	138
42 Kindaholm d)	4	109	73	5	234	627	271	1	157	—	17	44	1 147
43 Mårdaklevs förs.	0	20	5	1	40	135	26	1	28	—	3	12	233
44 Kalvs »	—	33	12	1	52	201	35	0	49	—	9	14	350
45 Östra Frölunda »	4	32	46	2	125	117	179	—	41	—	2	8	300
46 Håcksviks »	0	24	10	1	17	174	31	—	39	—	3	10	264

[1] Örby förs. omfattar Örby kommun och Skene köping.

Annan vall	Oljeväxter	Andra växtslag	Helträda och obrukad åker	Summa åkerjord, hektar	Antal husdjur den 15 september 1956: Hästar 3 år och däröver	Unghästar och föl	Tjurar jämte oxar o. stutar	Kor	Kvigor	Kalvar	Får och lamm	Getter och killingar	Svin	Höns kläckta 1955 eller tidigare	Höns kläckta 1956	
142	—	6	10	**1 652**	227	3	37	1 087	215	255	14	1	497	6 923	4 745	1
54	—	0	5	**744**	104	3	14	538	96	121	5	—	238	2 337	1 276	2
88	—	6	5	**908**	123	—	23	549	119	134	9	1	259	4 586	3 469	3
82	—	0	36	**1 679**	244	19	41	1 063	209	224	57	—	448	4 372	4 049	4
11	—	0	8	**471**	71	—	16	360	55	65	26	—	104	1 915	2 383	5
71	—	0	28	**1 208**	173	19	25	703	154	159	31	—	344	2 457	1 666	6
103	—	1	11	**885**	103	2	10	528	119	97	3	—	224	1 060	1 061	7
345	5	2	12	**2 633**	282	18	67	1 576	457	373	18	—	1 722	3 863	3 060	8
194	5	0	10	**1 628**	168	9	34	926	255	191	7	—	987	2 690	2 405	9
151	—	2	2	**1 005**	114	9	33	650	202	182	11	—	735	1 173	655	10
70	2	—	7	**667**	79	4	19	357	101	87	12	—	230	894	537	11
73	—	2	13	**518**	57	2	10	248	53	58	9	—	214	718	267	12
54	—	0	8	**699**	94	31	35	345	79	90	10	—	235	638	794	13
31	—	0	1	**339**	38	1	12	205	29	42	10	—	135	352	473	14
23	—	0	7	**360**	56	30	23	140	50	48	—	—	100	286	321	15
95	—	2	27	**687**	48	4	34	238	110	89	3	—	346	847	509	16
68	6	0	31	**1 045**	107	6	32	497	117	145	7	—	858	1 271	832	17
42	7	0	39	**676**	45	3	7	218	85	101	9	—	590	1 513	1 660	18
549	4	3	108	**4 182**	380	34	93	2 239	718	599	69	1	3 283	8 403	8 136	19
125	—	—	17	**768**	73	5	6	442	134	95	1	—	643	1 329	1 228	20
94	4	1	32	**1 035**	90	8	35	444	171	158	21	1	889	1 628	1 169	21
143	—	1	28	**1 013**	89	7	17	609	160	156	37	—	708	2 193	2 187	22
21	—	—	1	**321**	43	1	4	246	67	57	6	—	268	834	952	23
166	—	1	30	**1 045**	85	13	31	498	186	133	4	—	775	2 419	2 600	24
563	4	0	36	**3 498**	284	25	142	1 569	536	452	41	—	3 066	6 331	7 624	25
178	—	0	23	**1 035**	71	5	23	442	164	128	—	—	923	2 019	2 430	26
145	4	—	6	**921**	75	4	44	417	133	107	18	—	884	1 298	1 443	27
240	—	0	7	**1 542**	138	16	75	710	239	217	23	—	1 259	3 014	3 751	28
182	—	0	27	**1 975**	209	41	51	1 164	341	344	56	1	2 080	4 961	5 515	29
67	—	—	7	**520**	27	17	8	244	73	68	2	1	617	1 782	2 264	30
21	—	—	5	**522**	81	3	22	348	112	111	16	—	670	1 658	1 635	31
74	—	0	11	**623**	68	17	15	353	116	109	23	—	544	976	1 031	32
20	—	—	4	**310**	33	4	6	219	40	56	15	—	249	545	585	33
63	—	0	3	**1 404**	285	20	24	1 241	222	305	84	—	919	3 002	1 885	34
22	—	—	0	**315**	68	5	5	274	31	56	26	—	197	425	224	35
28	—	0	1	**579**	98	5	12	437	98	109	16	—	355	1 244	723	36
13	—	0	2	**510**	119	10	7	530	93	140	42	—	367	1 333	938	37
54	—	1	12	**1 130**	184	9	22	884	172	189	8	3	772	2 408	2 159	38
25	—	1	3	**510**	74	4	11	403	77	98	2	3	324	1 208	1 125	39
15	—	—	8	**323**	58	5	8	258	52	51	2	—	239	565	414	40
14	—	—	1	**297**	52	—	3	223	43	40	4	—	209	635	620	41
298	—	2	18	**3 007**	304	34	97	1 665	461	402	45	—	4 221	4 037	4 058	42
43	—	—	3	**550**	67	10	17	322	120	75	13	—	401	1 170	1 594	43
50	—	0	1	**807**	99	11	36	552	121	123	21	—	804	1 151	1 077	44
172	—	2	7	**1 037**	60	8	41	391	135	116	4	—	2 691	788	554	45
33	—	0	7	**613**	78	5	3	400	85	88	7	—	325	928	833	46

Län, kommun, församling och områdesbeteckning	Åkerjordens användning i hektar												
	Höstvete	Vårvete	Höstråg	Vårråg	Korn	Havre	Blandsäd	Baljväxter	Potatis	Sockerbetor	Foderrotfrukter	Grönfoder av säd o. baljv.	Vall till hö
1 Axelfors d)	1	68	33	2	91	494	161	2	96	—	17	37	1 015
2 Örsås förs.	0	21	11	1	20	151	39	1	33	—	7	12	321
3 Revesjö »	0	16	6	0	7	72	42	1	17	—	2	5	164
4 Redslareds »	—	7	4	—	11	56	11	—	8	—	1	4	143
5 Ullasjö »	1	24	12	1	53	215	69	0	38	—	7	16	387
6 Svenljunga köping d)	0	16	2	1	42	142	52	—	30	—	4	14	299
7 Lysjö d)	2	54	22	2	46	372	127	3	82	—	10	28	832
8 Sexdrega förs.	1	25	9	1	18	164	74	1	35	—	8	20	371
9 Roasjö »	—	7	2	1	4	36	23	—	10	—	0	2	128
10 Ljushults »	—	7	3	—	11	77	25	0	20	—	1	5	203
11 Hillareds »	1	15	8	0	13	95	5	2	17	—	1	1	130
12 Länghem d)	5	70	47	3	130	664	83	—	104	—	15	33	1 057
13 Dannike förs.	2	10	3	1	9	83	16	—	18	—	3	5	158
14 Länghems »	2	31	30	1	105	362	49	—	54	—	5	21	547
15 Månstads »	1	29	14	1	16	219	18	—	32	—	7	7	352
16 Limmared d)	—	6	—	0	6	33	7	—	6	—	1	1	52
17 Tranemo d)	7	78	28	4	57	588	76	1	101	—	19	19	1 105
18 Tranemo förs.	2	34	12	2	45	256	36	1	38	—	7	11	471
19 Ambjörnarps »	1	17	6	1	4	125	15	—	26	—	7	1	214
20 Sjötofta »	1	13	6	1	5	106	8	—	20	—	2	5	215
21 Mossebo » (del av)[1]	3	14	4	—	3	101	17	—	17	—	3	2	205
22 Dalstorp d)	13	94	51	13	89	558	121	11	114	—	38	50	1 030
23 Mossebo förs. (del av)[1]	1	0	0	—	—	2	1	—	1	—	0	—	5
24 Nittorps förs.	3	32	17	6	29	171	22	1	30	—	12	6	337
25 Ljungsarps »	2	22	15	2	8	126	14	6	25	—	8	11	239
26 Ölsremma »	1	12	4	1	6	37	17	2	13	—	2	6	100
27 Dalstorps »	3	19	9	2	31	155	50	2	35	—	12	23	251
28 Hulareds »	3	9	6	2	15	67	17	—	10	—	4	4	98
29 Åsunden d)	*46*	*111*	*80*	*9*	*182*	*821*	*234*	*9*	*188*	—	*58*	*67*	*1 335*
30 Södra Säms förs.	2	22	11	0	41	111	22	0	29	—	15	7	162
31 Finnekumla »	9	7	9	—	27	77	31	1	9	—	3	9	102
32 Tvärreds »	4	26	13	2	13	184	31	2	39	—	13	13	319
33 Marbäcks »	3	12	8	0	8	111	36	2	32	—	6	14	157
34 Gällstads »	24	28	29	2	87	260	84	4	60	—	14	19	411
35 Grönahögs »	4	16	10	5	6	78	30	0	19	—	7	5	184
36 Redväg d)	114	224	238	31	203	2 659	453	9	420	—	110	160	4 115
37 Strängsereds förs.	4	14	7	3	7	95	29	—	20	—	9	10	180
38 Gullereds »	4	15	6	1	14	109	35	0	23	—	9	4	239
39 Hössna »	5	22	15	2	15	211	52	—	35	—	9	10	405
40 Liareds »	5	14	12	4	13	139	11	—	27	—	10	9	261
41 Kölingareds »	8	25	15	4	19	205	22	—	29	—	9	11	316
42 Knätte »	9	12	16	1	6	155	5	1	23	—	10	7	222
43 Böne »	6	11	15	1	2	141	8	2	18	—	4	3	212
44 Fivlereds »	6	5	8	3	3	104	14	1	14	—	2	2	174
45 Solberga »	4	3	6	—	5	87	4	—	9	—	1	2	116
46 Norra Åsarps »	12	18	26	3	17	344	45	2	36	—	8	11	463
47 Smula »	10	3	10	1	12	157	7	2	14	—	1	5	157
48 Kölaby »	1	24	14	1	41	177	90	—	30	—	2	6	351
49 Humla »	1	9	4	0	2	72	24	0	13	—	1	2	123
50 Blidsbergs »	5	10	16	2	7	136	33	1	22	—	4	5	211
51 Dalums »	17	8	21	1	22	187	23	—	34	—	9	26	237
52 Timmele »	17	31	47	4	18	340	51	0	73	—	22	47	448

[1] Mossebo förs. omfattar delar av Tranemo och Dalstorps kommuner.

Annan vall	Oljeväxter	Andra växtslag	Helträda och obrukad åker	Summa åkerjord, hektar	Antal husdjur den 15 september 1956: Hästar 3 år och däröver	Unghästar och föl	Tjurar jämte oxar o. stutar	Kor	Kvigor	Kalvar	Får och lamm	Getter och killingar	Svin	Höns kläckta 1955 eller tidigare	Höns kläckta 1956	
203	—	5	61	**2 286**	236	25	81	1 138	307	333	33	—	1 242	2 366	1 611	1
76	—	5	10	**708**	67	7	35	301	87	95	14	—	316	673	465	2
29	—	0	8	**369**	48	9	12	253	61	50	7	—	274	347	261	3
36	—	—	13	**294**	32	2	6	124	31	27	—	—	45	357	279	4
62	—	—	30	**915**	89	7	28	460	128	161	12	—	607	989	606	5
59	—	—	5	**666**	60	4	11	314	82	99	2	—	406	680	294	6
160	—	0	17	**1 757**	192	14	60	906	201	204	56	—	710	1 932	1 290	7
103	—	—	5	**835**	73	5	28	380	101	95	12	—	268	876	488	8
11	—	—	1	**225**	32	3	7	133	25	37	11	—	116	232	214	9
28	—	0	6	**386**	51	2	6	247	42	40	10	—	250	491	423	10
18	—	—	5	**311**	36	4	19	146	33	32	23	—	76	333	165	11
260	27	2	29	**2 529**	263	64	132	1 326	382	462	16	—	1 177	2 717	1 801	12
11	—	—	6	**325**	45	4	24	194	25	47	1	—	81	672	242	13
172	27	2	23	**1 431**	126	43	73	688	200	248	1	—	784	1 274	622	14
77	—	—	—	**773**	92	17	35	444	157	167	14	—	312	771	937	15
14	—	—	2	**128**	11	2	3	59	18	31	5	—	59	66	87	16
152	—	21	46	**2 302**	321	26	64	1 532	368	382	66	—	953	3 193	1 724	17
73	—	12	33	**1 033**	135	13	31	592	171	162	7	—	384	1 317	829	18
22	—	9	6	**454**	72	3	12	367	71	83	31	—	175	809	251	19
33	—	—	6	**421**	59	3	6	283	52	59	25	—	164	607	458	20
24	—	0	1	**394**	55	7	15	290	74	78	3	—	230	460	186	21
121	—	0	13	**2 316**	331	22	92	1 635	476	474	41	—	1 378	2 585	956	22
4	—	—	—	**14**	3	—	—	8	—	—	—	—	5	8	4	23
36	—	—	2	**704**	105	10	22	491	144	137	12	—	352	853	247	24
21	—	0	1	**500**	79	5	21	412	112	88	18	—	231	634	203	25
7	—	—	2	**210**	34	—	14	166	37	42	9	—	118	201	80	26
28	—	—	5	**625**	87	7	22	415	117	158	—	—	425	738	302	27
25	—	—	3	**263**	23	—	13	143	66	49	2	—	247	151	120	28
259	2	1	84	**3 486**	424	54	187	1 845	639	718	32	—	2 458	2 690	1 232	29
15	—	—	13	**450**	55	12	28	253	98	93	—	—	350	330	186	30
28	—	0	20	**332**	51	14	30	143	35	70	2	—	201	290	92	31
53	—	1	11	**724**	94	4	34	400	106	106	5	—	651	762	323	32
53	2	—	4	**448**	55	7	18	262	114	99	—	—	223	388	193	33
94	—	0	36	**1 152**	104	10	60	517	205	231	20	—	826	616	262	34
16	—	—	0	**380**	65	7	17	270	81	119	5	—	207	304	176	35
667	—	0	51	**9 454**	1 096	187	568	5 401	1 867	1 971	147	—	5 011	11 140	7 622	36
8	—	—	3	**389**	49	4	10	233	82	90	21	—	158	417	232	37
14	—	—	3	**476**	63	5	24	328	123	125	26	—	344	459	315	38
44	—	—	6	**831**	93	7	37	497	161	157	3	—	330	830	622	39
31	—	0	5	**541**	61	3	34	328	112	111	2	—	279	619	280	40
38	—	—	9	**710**	84	10	59	425	144	162	14	—	279	740	606	41
25	—	0	2	**494**	83	10	27	351	113	102	—	—	210	603	296	42
20	—	—	1	**444**	54	9	26	262	94	94	23	—	269	329	313	43
42	—	—	4	**382**	53	13	25	221	68	88	5	—	144	533	249	44
23	—	—	0	**260**	29	5	32	135	42	69	—	—	149	258	250	45
129	—	0	6	**1 120**	118	39	97	557	196	262	22	—	667	1 560	1 162	46
30	—	—	1	**410**	41	11	16	245	101	95	12	—	382	565	553	47
116	—	—	4	**857**	74	14	112	398	165	217	3	—	446	747	619	48
23	—	—	—	**274**	37	1	9	165	57	50	—	—	132	554	436	49
16	—	—	2	**470**	59	2	10	271	72	56	6	—	172	659	377	50
22	—	—	1	**608**	68	19	19	392	126	122	—	—	452	806	588	51
86	—	—	4	**1 188**	130	35	31	593	211	171	10	—	598	1 461	724	52

Län, kommun, församling och områdesbeteckning [1]	Åkerjordens användning i hektar												
	Höstvete	Vårvete	Höstråg	Vårråg	Korn	Havre	Blandsäd	Baljväxter	Potatis	Sockerbetor	Fodrotfrukter	Grönfoder av säd o. baljv.	Vall till hö
1 *Städer*	348	211	258	8	513	2 018	284	44	216	—	34	132	2 612
2 Vänersborg a)	89	60	120	3	213	688	84	21	70	—	4	65	860
3 Vänersborgs förs.	68	39	85	0	190	494	46	16	40	—	3	54	617
4 Väne-Ryrs »	21	21	35	3	23	194	38	5	30	—	1	11	243
5 Trollhättan a)	80	24	50	—	95	358	65	7	21	—	7	23	408
6 Alingsås	139	92	73	0	174	632	52	11	53	—	5	24	556
7 Alingsås stadsförs. b)	1	2	—	—	7	27	—	1	2	—	0	0	43
8 Alingsås lands- och Rödene förs. b)	100	78	35	0	126	396	48	6	39	—	4	18	382
9 Bälinge förs. a)	38	12	38	—	41	209	4	4	12	—	1	6	131
10 Borås d)	1	11	2	1	7	97	26	0	28	—	4	7	332
11 Ulricehamn d)	17	17	11	0	17	190	57	2	38	—	13	12	363
12 Åmål a)	22	7	2	4	7	53	—	3	6	—	1	1	93
13 **Skaraborgs län**	26 960	4 411	14 911	129	21 386	80 975	11 888	3 056	5 701	—	1 366	7 184	82 722
14 *Landsbygd*	26 091	4 263	14 250	125	20 389	78 454	11 415	2 951	5 375	—	1 298	6 859	80 021
15 Tun a)	324	48	63	—	284	778	142	27	20	—	8	55	567
16 Karaby förs.	71	8	9	—	50	216	43	18	5	—	1	15	203
17 Tuns »	127	29	36	—	166	318	34	5	5	—	0	15	155
18 Friels »	126	11	18	—	68	244	65	4	10	—	7	25	209
19 Grästorp a)	1 559	188	459	3	1 404	4 459	493	223	133	—	47	367	3 581
20 Tängs förs.	82	7	20	—	68	245	13	8	6	—	2	18	170
21 Håle »	124	13	19	—	122	333	24	16	8	—	3	27	211
22 Särestads »	186	13	17	1	150	521	116	20	12	—	6	40	435
23 Flakebergs »	173	7	22	—	100	406	25	12	9	—	5	30	340
24 Bjärby »	72	15	44	—	152	183	28	4	4	—	1	11	147
25 Ås »	183	24	55	—	104	455	52	41	11	—	2	23	323
26 Sals »	77	23	8	—	77	227	69	13	5	—	2	21	171
27 Flo »	234	37	58	1	332	619	78	49	19	—	4	57	587
28 Tengene »	124	10	53	—	88	454	35	15	15	—	8	48	375
29 Trökörna »	87	15	61	1	71	411	17	11	19	—	6	37	357
30 Längnums »	58	13	38	—	45	197	9	21	11	—	2	14	128
31 Hyringa »	159	11	64	—	95	408	27	13	14	—	6	41	337
32 Essunga a)	487	164	910	7	693	3 773	215	51	226	—	68	412	3 284
33 Malma förs.	106	23	68	—	85	450	21	7	21	—	7	44	355
34 Främmestads »	118	20	133	—	161	712	21	8	41	—	16	91	605
35 Bärebergs »	57	11	50	—	67	369	21	6	18	—	8	25	326
36 Essunga »	59	32	330	2	142	934	69	12	79	—	19	107	856
37 Kyrkås »	7	4	39	1	28	105	2	2	6	—	3	15	100
38 Fåglums »	55	25	96	—	103	391	15	5	21	—	4	32	365
39 Barne-Åsaka »	42	30	138	4	59	474	41	5	25	—	5	64	396
40 Lekåsa »	43	19	56	—	48	338	25	6	15	—	6	34	281
41 Vedum a)	267	68	384	1	242	1 792	214	33	112	—	32	204	1 637
42 Elings förs.	27	19	94	—	46	307	29	4	22	—	7	46	283
43 Bitterna »	116	16	74	1	50	571	54	5	31	—	9	83	565
44 Laske-Vedums »	52	19	117	—	94	533	35	8	34	—	9	41	440
45 Södra Lundby »	72	14	99	—	52	381	96	16	25	—	7	34	349
46 Larv a)	726	36	421	1	409	1 853	257	68	113	—	33	191	1 597
47 Larvs förs.	219	16	263	0	186	851	100	30	51	—	16	76	700
48 Längjums »	225	19	88	—	113	555	105	21	33	—	14	76	524
49 Tråvads »	282	1	70	1	110	447	52	17	29	—	3	39	373

[1] Naturliga jordbruksområden i Skaraborgs län: a) Slättbygden; b) Falbygden; c) Nordöstra höglandet;

Annan vall	Oljeväxter	Andra växtslag	Helträda och obrukad åker	Summa åkerjord, hektar	Antal husdjur den 15 september 1956: Hästar 3 år och däröver	Unghästar och föl	Tjurar jämte oxar o. stutar	Kor	Kvigor	Kalvar	Får och lamm	Getter och killingar	Svin	Höns kläckta 1955 eller tidigare	Höns kläckta 1956	
699	38	18	517	**7 950**	554	46	174	3 063	920	742	83	1	2 942	8 642	5 985	1
284	27	3	195	**2 786**	174	21	42	938	335	200	15	—	1 166	2 747	2 359	2
207	27	2	152	**2 040**	114	12	31	657	278	138	2	—	973	1 845	1 774	3
77	—	1	43	**746**	60	9	11	281	57	62	13	—	193	902	585	4
119	2	4	145	**1 408**	66	3	9	482	158	129	—	—	249	815	741	5
167	9	2	129	**2 118**	131	5	57	727	168	152	53	1	554	2 629	1 780	6
21	—	—	3	**107**	8	1	3	35	12	5	—	—	28	93	38	7
104	4	1	85	**1 426**	95	4	29	494	108	96	14	1	350	1 975	1 425	8
42	5	1	41	**585**	28	—	25	198	48	51	39	—	176	561	317	9
73	—	6	23	**618**	72	6	47	349	95	96	11	—	352	893	437	10
47	—	3	6	**793**	93	9	17	496	147	145	—	—	466	1 267	588	11
9	—	—	19	**227**	18	2	2	71	17	20	4	—	155	291	80	12
22 422	3 310	439	19 552	**306 412**	15 857	1 667	8 210	106 206	38 558	30 603	2 487	15	154 608	376 244	353 628	13
21 614	3 170	390	18 899	**295 564**	15 350	1 629	7 783	102 911	37 309	29 642	2 445	14	150 532	364 979	344 172	14
219	46	1	214	**2 796**	110	26	18	794	295	221	11	—	2 327	1 800	1 630	15
91	6	0	57	**793**	41	13	7	260	96	69	6	—	498	527	383	16
92	7	1	59	**1 049**	32	7	6	265	96	78	2	—	1 022	390	404	17
36	33	—	98	**954**	37	6	5	269	103	74	3	—	807	883	843	18
944	194	14	1 179	**15 247**	738	102	194	5 030	1 575	1 141	176	—	8 768	16 531	13 521	19
33	19	—	83	**774**	31	10	4	236	73	52	—	—	459	938	783	20
52	16	1	97	**1 066**	43	7	4	332	65	65	—	—	598	2 195	1 657	21
103	16	0	115	**1 751**	81	9	23	652	195	123	3	—	1 345	2 007	1 208	22
77	7	—	110	**1 323**	68	5	8	464	122	102	2	—	1 221	1 385	1 018	23
23	24	2	82	**792**	22	11	15	163	54	45	2	—	497	567	467	24
88	33	—	152	**1 546**	65	8	25	445	176	107	2	—	812	935	870	25
31	—	—	59	**783**	29	—	7	244	93	55	—	—	279	648	496	26
260	27	0	179	**2 541**	112	16	26	791	328	188	25	—	1 006	2 134	2 398	27
100	17	4	109	**1 455**	90	16	21	545	160	147	9	—	1 014	1 738	1 268	28
51	8	0	74	**1 226**	82	8	22	551	116	86	105	—	623	1 737	1 318	29
38	10	—	37	**621**	30	—	6	173	56	53	4	—	216	572	507	30
88	17	7	82	**1 369**	85	12	33	434	137	118	24	—	698	1 675	1 531	31
1 067	30	19	494	**11 900**	696	72	162	5 268	1 313	926	138	—	9 047	17 082	13 374	32
109	24	2	71	**1 393**	78	11	17	506	126	96	8	—	823	1 625	1 421	33
183	3	0	66	**2 178**	137	14	23	1 011	235	163	40	—	2 147	3 779	2 793	34
105	—	1	15	**1 079**	85	3	14	552	132	99	17	—	1 192	2 533	1 655	35
317	3	16	160	**3 137**	162	17	35	1 340	360	225	16	—	1 862	4 597	3 912	36
26	0	—	20	**358**	17	4	5	153	42	30	—	—	222	465	312	37
101	—	—	52	**1 265**	70	10	25	550	147	106	20	—	814	1 345	1 015	38
122	—	0	68	**1 473**	89	4	29	716	144	106	5	—	1 306	1 909	1 469	39
104	—	0	42	**1 017**	58	9	14	440	127	101	32	—	681	829	797	40
385	14	10	169	**5 564**	338	35	105	2 545	632	508	66	—	4 131	7 097	6 332	41
66	—	0	39	**989**	69	10	20	449	113	64	5	—	673	1 461	1 262	42
114	—	9	34	**1 732**	145	17	26	907	199	169	42	—	1 001	2 856	2 672	43
106	2	1	51	**1 542**	78	7	39	679	176	153	2	—	1 342	1 436	1 393	44
99	12	0	45	**1 301**	46	1	20	510	144	122	17	—	1 115	1 344	1 005	45
370	64	5	271	**6 415**	341	25	97	2 325	676	491	114	—	4 918	9 626	9 351	46
173	40	0	136	**2 857**	176	10	45	1 059	269	283	88	—	1 985	4 178	3 853	47
107	12	—	80	**1 972**	100	5	45	823	244	121	17	—	1 819	2 537	2 474	48
90	12	5	55	**1 586**	65	10	7	443	163	87	9	—	1 114	2 911	3 024	49

d) Sydöstra höglandet.

Län, kommun *församling och* områdesbeteckning	Åkerjordens användning i hektar												
	Höstvete	Vårvete	Höstråg	Vårråg	Korn	Havre	Blandsäd	Baljväxter	Potatis	Sockerbetor	Foderrotfrukter	Grönfoder av säd o. baljv.	Vall till hö
1 Ryda a)	932	96	472	7	877	2 913	357	133	139	—	49	236	2 500
2 Hällums förs.	141	25	8	1	76	290	47	42	3	—	4	18	195
3 Skarstads »	261	14	6	—	112	473	110	37	7	—	7	45	457
4 Önums »	108	16	119	—	174	485	61	8	49	—	10	64	430
5 Naums »	60	14	170	1	175	541	40	5	34	—	9	30	451
6 Södra Kedums »	92	19	105	5	119	487	50	20	25	—	11	46	455
7 Ryda »	270	8	64	0	221	637	49	21	21	—	8	33	512
8 Vara köping a)	137	7	5	1	123	296	70	14	6	—	9	8	269
9 Levene a)	839	61	155	2	528	1 632	226	98	49	—	41	197	1 355
10 Sparlösa förs.	217	23	52	—	134	519	66	27	13	—	7	72	438
11 Slädene »	46	21	17	—	39	123	29	6	5	—	2	25	116
12 Levene »	326	10	73	2	238	598	61	44	24	—	20	63	431
13 Longs »	250	7	13	0	117	392	70	21	7	—	12	37	370
14 Järpås a)	713	31	138	—	396	1 397	174	75	29	—	34	118	1 015
15 Uvereds förs.	260	6	19	—	106	525	19	21	4	—	3	28	315
16 Järpås »	366	18	106	—	253	664	117	48	19	—	24	67	517
17 Häggesleds »	87	7	13	—	37	208	38	6	6	—	7	23	183
18 Örslösa a)	900	41	90	0	529	1 939	392	82	76	—	25	157	1 587
19 Lavads förs.	101	6	12	—	120	238	13	11	12	—	3	21	150
20 Gillstads »	113	4	7	—	35	266	41	6	10	—	2	19	233
21 Tranums »	130	4	15	—	93	287	41	10	6	—	2	11	171
22 Tådene »	140	1	4	—	73	136	89	7	5	—	0	10	84
23 Norra Kedums »	69	—	2	—	35	131	26	8	4	—	1	11	129
24 Väla »	86	13	13	—	39	187	52	4	7	—	5	27	192
25 Örslösa »	186	12	19	0	95	446	74	14	17	—	6	38	417
26 Söne »	75	1	18	—	39	248	56	22	15	—	6	20	211
27 Norra Kålland a)	905	170	189	1	385	2 060	283	163	79	—	45	144	1 682
28 Skalunda förs.	60	8	23	—	60	201	50	14	6	—	6	19	190
29 Rackeby »	177	16	10	—	72	270	59	40	11	—	4	31	233
30 Strö »	93	18	21	0	17	174	5	23	6	—	5	16	185
31 Otterstads »	238	86	63	—	63	558	54	44	26	—	6	15	448
32 Sunnersbergs »	175	35	48	1	74	533	34	22	21	—	15	40	385
33 Gösslunda »	162	7	24	—	99	324	81	20	9	—	9	23	241
34 Kållands-Råda a)	536	65	122	—	319	1 049	227	135	49	—	31	75	894
35 Råda förs.	202	45	66	—	134	359	80	70	31	—	15	26	321
36 Mellby »	171	11	39	—	49	402	57	31	13	—	8	22	334
37 Kållands-Åsaka »	163	9	17	—	136	288	90	34	5	—	8	27	239
38 Vinninga a)	588	137	592	2	653	1 988	276	99	155	—	68	235	1 724
39 Hovby förs.	107	12	85	—	130	390	34	23	27	—	17	39	279
40 Norra Härene »	241	41	141	2	234	634	96	47	19	—	23	76	544
41 Lindärva »	80	18	88	—	74	200	22	13	21	—	8	25	190
42 Hasslösa »	82	32	102	—	71	367	28	8	43	—	13	38	341
43 Sävare »	78	34	176	—	144	397	96	8	45	—	7	57	370
44 Husaby a)	755	65	699	2	706	1 759	412	90	180	—	44	236	1 932
45 Skeby förs.	45	7	60	—	47	142	20	5	10	—	3	17	143
46 Hangelösa »	145	15	169	1	146	445	51	18	40	—	18	60	395
47 Ova »	127	—	29	—	43	63	1	15	25	—	—	16	118
48 Ledsjö »	69	16	164	1	139	355	51	18	33	—	7	31	360
49 Skälvums »	56	1	63	—	24	185	24	7	16	—	2	20	201
50 Broby »	68	4	25	—	67	117	17	11	5	—	0	25	116
51 Källby »	40	5	67	—	31	152	81	1	15	—	9	19	207
52 Husaby »	149	17	79	—	146	209	96	14	31	—	4	33	301
53 Kinne-Kleva »	56	0	43	—	63	91	71	1	5	—	1	15	91

Annan vall	Oljeväxter	Andra växtslag	Helträda och obrukad åker	Summa åkerjord, hektar	Antal husdjur den 15 september 1956: Hästar 3 år och däröver	Unghästar och föl	Tjurar jämte oxar o. stutar	Kor	Kvigor	Kalvar	Får och lamm	Getter och killingar	Svin	Höns kläckta 1955 eller tidigare	Höns kläckta 1956	
650	100	11	419	**9 891**	434	39	187	3 556	972	873	108	1	7 785	15 065	15 977	1
91	10	10	65	**1 026**	34	6	17	297	108	108	31	—	865	966	1 054	2
107	13	0	104	**1 753**	80	6	27	659	191	144	—	1	1 544	2 637	2 501	3
109	21	0	52	**1 706**	69	8	32	614	176	146	—	—	1 652	2 675	2 226	4
111	25	0	51	**1 717**	74	6	39	659	173	136	77	—	839	3 406	3 406	5
101	11	—	43	**1 589**	80	1	23	619	135	118	—	—	1 190	2 239	2 797	6
131	20	1	104	**2 100**	97	12	49	708	189	221	—	—	1 695	3 142	3 993	7
102	4	0	25	**1 076**	39	11	6	408	141	100	—	—	1 261	6 463	30 177	8
326	99	3	380	**5 991**	264	22	116	1 874	630	481	40	1	2 785	8 448	12 458	9
96	10	2	168	**1 844**	90	12	39	570	190	161	6	—	803	1 651	2 696	10
26	7	—	40	**502**	30	2	6	156	59	46	3	—	130	660	504	11
117	58	0	118	**2 183**	85	6	45	628	192	152	31	1	1 150	4 506	7 522	12
87	24	1	54	**1 462**	59	2	26	520	189	122	—	—	702	1 631	1 736	13
246	60	1	263	**4 690**	171	24	74	1 358	559	401	20	—	3 422	6 314	7 974	14
46	8	1	92	**1 453**	42	5	13	418	170	119	—	—	562	2 693	3 992	15
137	49	0	133	**2 518**	89	10	56	691	256	217	14	—	2 402	2 826	2 979	16
63	3	0	38	**719**	40	9	5	249	133	65	6	—	458	795	1 003	17
364	71	8	444	**6 705**	263	26	90	2 140	762	539	35	2	7 079	7 809	7 052	18
62	29	—	71	**849**	33	3	12	221	95	63	7	—	737	1 466	1 385	19
45	8	0	48	**837**	38	4	15	307	96	78	4	—	670	1 241	960	20
37	1	—	48	**856**	16	2	11	228	93	58	5	—	962	971	921	21
10	—	1	49	**609**	12	4	—	104	31	24	—	—	1 806	340	304	22
43	—	4	21	**484**	20	—	15	191	77	46	—	2	449	385	325	23
53	14	—	47	**739**	42	5	25	206	71	45	—	—	373	709	776	24
86	15	—	97	**1 522**	65	4	6	549	173	156	11	—	1 171	1 515	1 501	25
28	4	3	63	**809**	37	4	6	334	126	69	8	—	911	1 182	880	26
388	78	7	553	**7 132**	309	20	93	2 395	813	565	39	—	3 778	8 010	6 728	27
28	—	1	40	**706**	26	5	6	241	94	53	2	—	574	784	1 171	28
55	30	0	135	**1 143**	45	8	3	362	135	87	—	—	451	976	1 019	29
76	—	0	47	**686**	32	2	11	250	88	65	9	—	300	624	265	30
68	32	1	146	**1 848**	95	—	44	636	170	112	13	—	642	2 439	1 539	31
87	2	3	115	**1 590**	76	1	20	549	191	151	8	—	794	2 441	2 071	32
74	14	2	70	**1 159**	35	4	9	357	135	97	7	—	1 017	746	663	33
200	44	6	237	**3 989**	141	12	37	1 023	460	293	39	—	1 866	3 193	2 315	34
78	18	6	58	**1 509**	59	6	17	319	166	93	35	—	713	771	564	35
81	10	—	98	**1 326**	57	5	16	425	187	133	3	—	713	1 326	1 038	36
41	16	—	81	**1 154**	25	1	4	279	107	67	1	—	440	1 096	713	37
420	89	34	493	**7 553**	310	22	96	2 429	977	665	30	—	4 005	11 599	9 972	38
89	—	1	69	**1 302**	58	11	13	439	171	137	—	—	691	2 254	1 732	39
155	7	4	175	**2 439**	100	7	28	794	374	214	3	—	1 804	3 001	2 566	40
33	23	8	49	**852**	24	—	9	268	111	103	6	—	245	691	770	41
67	24	9	101	**1 326**	61	—	22	461	145	102	15	—	503	2 546	2 214	42
76	35	12	99	**1 634**	67	4	24	467	176	109	6	—	762	3 107	2 690	43
527	185	28	574	**8 194**	284	21	186	2 368	1 044	698	231	—	3 535	8 594	7 240	44
58	11	2	45	**615**	22	1	1	169	56	38	8	—	293	528	363	45
114	31	5	101	**1 754**	60	2	24	553	216	139	3	—	705	2 602	2 467	46
19	35	9	60	**560**	8	—	1	136	80	54	—	—	62	57	58	47
95	45	—	69	**1 453**	69	4	29	392	193	110	—	—	534	2 266	1 344	48
61	7	3	61	**731**	22	—	58	250	126	69	—	—	237	598	426	49
32	8	1	33	**529**	17	3	3	142	70	43	—	—	203	440	450	50
52	6	0	34	**719**	24	2	7	260	123	77	—	—	221	797	673	51
74	30	2	132	**1 317**	51	9	40	340	128	132	220	—	992	909	1 029	52
22	12	6	39	**516**	11	—	23	126	52	36	—	—	288	397	430	53

Län, kommun, församling och områdesbeteckning	Åkerjordens användning i hektar												
	Höstvete	Vårvete	Höstråg	Vårråg	Korn	Havre	Blandsäd	Baljväxter	Potatis	Sockerbetor	Foderrotfrukter	Grönfoder av såd o. baljv.	Vall till hö
1 Kinnekulle a)	648	146	198	0	203	873	287	47	48	—	12	141	1 176
2 Kestads förs.	54	8	33	—	35	104	13	2	2	—	1	1	85
3 Fullösa »	134	38	51	—	57	186	96	17	11	—	1	23	198
4 Forshems »	299	18	46	0	56	395	20	26	17	—	3	50	481
5 Österplana »	53	21	26	—	12	63	74	0	9	—	3	25	161
6 Medelplana »	97	26	21	—	24	80	52	2	6	—	2	34	172
7 Västerplana »	11	35	21	—	19	45	32	—	3	—	2	8	79
8 Götene köping a)	662	102	277	1	344	1 581	193	66	77	—	26	135	1 550
9 Sils förs.	78	23	42	—	41	121	56	1	6	—	4	13	144
10 Götene »	84	10	21	—	24	171	35	1	6	—	1	8	166
11 Kinne-Vedums »	170	32	53	—	104	391	16	35	15	—	5	38	347
12 Holmestads »	195	19	93	—	105	488	43	15	29	—	10	46	496
13 Vättlösa »	135	18	68	1	70	410	43	14	21	—	6	30	397
14 Valle	405	105	619	—	672	1 991	316	41	179	—	35	154	1 844
15 Istrums förs. a)	36	9	49	—	59	171	58	—	10	—	1	13	202
16 Öglunda » b)	14	7	30	—	17	95	33	4	9	—	2	11	128
17 Eggby » a)	54	7	60	—	79	146	31	2	11	—	7	8	188
18 Varnhems » b)	47	5	59	—	49	190	29	4	21	—	6	19	206
19 Norra Lundby » b)	72	1	80	—	119	238	57	4	27	—	4	8	169
20 Skärvs » a)	19	8	43	—	68	102	25	0	20	—	5	8	123
21 Norra Vings » a)	8	6	25	—	34	128	21	8	10	—	2	12	96
22 Stenums » a)	46	27	37	—	47	372	5	—	16	—	2	5	210
23 Skånings-Åsaka » a)	109	35	236	—	200	549	57	19	55	—	6	70	522
24 Ardala a)	684	99	602	—	737	2 051	238	91	133	—	43	197	2 066
25 Händene förs.	48	18	118	—	108	296	21	8	20	—	12	38	296
26 Synnerby »	142	14	213	—	150	586	51	17	34	—	9	67	585
27 Marums »	43	1	24	—	65	109	10	2	3	—	5	10	124
28 Härlunda »	6	19	29	—	17	180	24	5	22	—	2	2	218
29 Vinköls »	129	11	113	—	152	406	61	7	41	—	5	33	379
30 Västra Gerums »	77	15	22	—	99	184	3	11	5	—	7	14	165
31 Skallmeja »	239	21	83	—	146	290	68	41	8	—	3	33	299
32 Saleby a)	816	36	190	3	478	1 798	173	118	38	—	17	113	1 381
33 Saleby förs.	549	15	74	3	239	1 064	116	79	25	—	5	65	795
34 Trässbergs »	146	19	104	—	167	501	27	24	10	—	10	34	387
35 Härjevads »	121	2	12	—	72	233	30	15	3	—	2	14	199
36 Kvänum a)	1 570	115	412	3	1 000	3 297	402	187	120	—	39	166	2 649
37 Jungs förs.	326	27	42	—	183	526	90	73	10	—	7	28	423
38 Fyrunga »	216	5	10	—	59	315	37	13	6	—	6	16	258
39 Kvänums »	305	22	99	3	235	570	40	44	19	—	5	18	453
40 Öttums »	249	14	21	—	60	417	55	28	9	—	5	28	398
41 Norra Vånga »	246	26	135	—	305	974	87	11	49	—	10	37	718
42 Edsvära »	228	21	105	0	158	495	93	18	27	—	6	39	399
43 Vilske	353	126	338	7	407	3 016	426	25	244	—	22	146	3 905
44 Trävattna förs. b)	8	9	29	0	20	158	12	2	14	—	1	4	188
45 Hällestads » d)	7	15	19	1	40	203	24	1	19	—	1	1	302
46 Floby » b)	53	14	26	0	32	350	28	—	24	—	6	17	404
47 Sörby » b)	17	1	21	—	29	127	46	1	10	—	1	12	184
48 Gökhems » b)	59	12	54	1	53	377	55	8	28	—	4	42	433
49 Ullene » b)	4	10	24	1	7	155	4	1	14	—	2	5	176
50 Vilske-Kleva » b)	20	29	65	2	41	413	66	1	27	—	3	15	467
51 Marka » b)	90	15	40	0	104	238	81	7	20	—	2	27	320
52 Göteve » b)	41	7	18	0	44	304	56	1	24	—	0	9	462
53 Grolanda » d)	34	9	25	2	32	415	31	3	35	—	2	12	579
54 Jäla » d)	20	5	17	—	5	276	23	—	29	—	—	2	390

Annan vall	Oljeväxter	Andra växtslag	Helträda och obrukad åker	Summa åkerjord, hektar	Antal husdjur den 15 september 1956: Hästar 3 år och däröver	Unghästar och föl	Tjurar jämte oxar o. stutar	Kor	Kvigor	Kalvar	Får och lamm	Getter och killingar	Svin	Höns kläckta 1955 eller tidigare	Höns kläckta 1956	
525	206	11	479	**5 000**	180	35	113	1 535	764	626	11	—	1 590	3 353	2 600	1
31	13	5	54	**441**	16	6	18	99	44	28	6	—	230	367	328	2
97	14	1	114	**1 038**	36	15	18	273	162	86	—	—	567	978	936	3
232	66	4	209	**1 922**	73	5	25	625	313	187	3	—	235	1 072	776	4
82	23	—	20	**572**	16	—	17	163	57	146	—	—	110	99	70	5
60	63	—	53	**692**	34	7	24	316	163	140	2	—	401	584	270	6
23	27	1	29	**335**	5	2	11	59	25	39	—	—	47	253	220	7
555	53	11	554	**6 187**	294	38	128	1 983	780	597	64	—	2 981	8 257	6 913	8
31	2	—	74	**636**	21	2	38	130	100	75	—	—	214	591	301	9
45	10	—	77	**659**	34	4	19	170	73	75	—	—	658	1 083	789	10
130	15	10	128	**1 489**	65	10	24	441	189	117	1	—	519	1 681	1 458	11
201	11	0	159	**1 910**	105	13	26	715	251	186	51	—	804	2 992	2 800	12
148	15	1	116	**1 493**	69	9	21	527	167	144	12	—	786	1 910	1 565	13
468	162	9	376	**7 376**	334	35	145	2 363	934	744	24	—	2 717	8 602	8 626	14
51	14	1	48	**722**	28	3	6	237	75	50	—	—	318	788	1 186	15
33	—	0	21	**404**	29	1	24	150	81	52	—	—	121	310	288	16
51	46	—	38	**728**	36	1	42	222	88	89	10	—	141	474	402	17
54	4	—	33	**726**	48	2	11	259	88	73	—	—	324	1 433	990	18
80	34	—	19	**912**	37	5	22	283	149	78	—	—	382	904	858	19
25	9	8	25	**488**	25	5	3	159	73	48	6	—	180	538	290	20
31	6	—	35	**422**	18	4	3	170	73	53	6	—	143	410	471	21
27	15	0	41	**850**	35	2	17	209	77	59	—	—	456	1 101	1 111	22
116	34	0	116	**2 124**	78	12	17	674	230	242	2	—	652	2 644	3 030	23
448	207	4	561	**8 161**	389	40	185	2 484	937	788	60	—	3 627	11 807	10 319	24
61	28	1	70	**1 143**	60	4	12	384	133	129	3	—	325	1 988	1 679	25
104	35	2	132	**2 141**	97	17	37	628	257	168	6	—	1 063	2 862	2 541	26
90	17	0	72	**575**	19	—	37	134	64	88	17	—	207	270	60	27
21	—	1	14	**560**	45	1	9	199	80	71	13	—	147	1 077	882	28
52	65	—	86	**1 540**	79	5	30	539	159	111	1	—	1 220	3 110	2 642	29
63	33	—	49	**747**	34	10	33	203	127	108	12	—	150	765	715	30
57	29	—	138	**1 455**	55	3	27	397	117	113	8	—	515	1 735	1 800	31
314	42	0	427	**5 944**	208	9	134	1 848	741	475	35	3	3 381	9 726	9 582	32
238	25	0	296	**3 588**	129	6	72	1 051	413	280	16	3	1 836	6 027	5 815	33
39	15	—	96	**1 579**	58	2	31	522	222	122	15	—	955	2 583	2 656	34
37	2	—	35	**777**	21	1	31	275	106	73	4	—	590	1 116	1 111	35
605	201	9	756	**11 531**	492	69	154	3 301	1 215	866	64	—	7 780	23 112	25 042	36
96	91	—	167	**2 089**	74	9	32	573	228	163	1	—	1 299	4 393	6 594	37
51	4	3	59	**1 058**	47	5	16	294	104	69	8	—	587	2 218	2 402	38
128	26	—	145	**2 112**	78	13	14	526	244	153	4	—	1 093	4 578	5 008	39
74	6	0	158	**1 522**	82	12	37	504	174	145	4	—	903	4 180	3 967	40
151	64	—	142	**2 955**	119	14	40	830	299	200	31	—	2 306	4 648	4 055	41
105	10	6	85	**1 795**	92	16	15	574	166	136	16	—	1 592	3 095	3 016	42
1 035	40	5	218	**10 313**	838	107	468	5 035	1 805	1 435	99	—	5 721	22 861	18 387	43
37	—	—	21	**503**	51	3	14	211	77	55	3	—	225	1 239	1 007	44
63	8	—	6	**710**	61	16	19	321	115	90	22	—	420	984	755	45
127	—	0	41	**1 122**	88	9	50	488	155	144	18	—	817	3 394	3 334	46
58	—	—	—	**507**	44	3	9	244	107	48	6	—	474	1 731	863	47
89	7	1	13	**1 236**	121	12	49	661	272	178	5	—	673	1 628	1 847	48
45	—	—	1	**449**	50	7	8	182	59	43	—	—	181	1 164	1 171	49
246	—	3	45	**1 443**	84	12	97	532	216	203	14	—	486	1 471	1 385	50
88	23	1	59	**1 115**	64	5	46	387	143	132	3	—	615	1 705	1 429	51
94	1	0	15	**1 076**	70	16	58	617	244	199	15	—	660	4 459	3 334	52
88	—	—	13	**1 280**	122	17	96	771	223	220	—	—	647	2 858	2 039	53
100	1	—	4	**872**	83	7	22	621	194	123	13	—	523	2 228	1 223	54

Län, kommun, församling och områdesbeteckning	Åkerjordens användning i hektar												
	Höstvete	Vårvete	Höstråg	Vårråg	Korn	Havre	Blandsäd	Baljväxter	Potatis	Sockerbetor	Foderrotfrukter	Grönfoder av säd o. baljv.	Vall till hö
1 Frökind	182	38	136	1	216	1 474	234	15	119	—	26	43	2 034
2 Börstigs förs. d)	20	12	25	0	10	285	15	1	34	—	7	7	389
3 Brismene » d)	11	5	13	1	19	195	16	0	16	—	—	5	319
4 Kinneveds » b)	62	9	40	—	63	560	128	9	39	—	6	10	809
5 Vårkumla » b)	32	4	16	—	31	138	44	3	17	—	3	11	190
6 Luttra » b)	57	8	42	—	93	296	31	2	13	—	10	10	327
7 Vartofta	555	73	213	1	854	2 330	734	72	197	—	68	202	3 127
8 Falköpings landsförs. b)	74	1	1	—	132	127	12	—	3	—	2	14	109
9 Karleby förs. b)	70	6	40	—	114	377	63	7	22	—	6	19	411
10 Åsle » b)	70	13	30	—	93	253	66	12	22	—	5	18	326
11 Tiarps » b)	36	4	17	0	27	176	32	13	16	—	9	28	210
12 Mularps » b)	48	2	4	—	49	66	34	5	5	—	1	14	104
13 Slöta » b)	131	13	53	—	177	571	127	10	38	—	16	48	618
14 Kälvene » b)	18	5	7	—	39	108	43	7	13	—	2	7	146
15 Näs » d)	27	4	10	—	42	115	72	3	14	—	3	12	190
16 Vartofta-Åsaka » d)	35	15	18	0	109	207	190	11	26	—	11	23	453
17 Yllestads » d)	42	2	21	1	45	218	51	2	25	—	7	17	307
18 Vistorps » d)	4	8	12	0	27	112	44	2	13	—	6	2	253
19 Mullsjö d)	21	48	79	4	200	721	129	17	122	—	29	49	1 148
20 Utvängstorps förs.	5	3	11	1	13	87	19	7	11	—	2	8	132
21 Sandhems »	5	18	41	1	147	344	78	5	60	—	16	16	603
22 Nykyrka »	4	9	7	1	19	104	20	2	22	—	6	8	160
23 Bjurbäcks »	7	18	20	1	21	186	12	3	29	—	5	17	253
24 Habo d)	180	117	249	13	360	1 126	214	19	233	—	34	147	1 410
25 Habo förs.	116	74	142	7	275	760	150	13	136	—	23	97	934
26 Gustav Adolfs »	64	43	107	6	85	366	64	6	97	—	11	50	476
27 Fågelås d)	315	120	379	6	369	1 090	171	30	157	—	46	170	1 167
28 Brandstorps förs.	10	12	84	2	60	161	17	3	33	—	5	45	217
29 Södra Fågelås »	123	29	151	4	154	435	100	7	63	—	14	66	516
30 Norra Fågelås »	182	79	144	0	155	494	54	20	61	—	27	59	434
31 Hökensås	194	89	329	11	340	1 282	144	40	181	—	13	165	1 480
32 Härja förs. d)	9	15	43	1	29	179	7	6	21	—	4	31	256
33 Daretorps » d)	30	37	81	5	90	359	32	12	76	—	3	56	459
34 Velinga » d)	41	14	92	1	84	307	13	8	25	—	3	28	314
35 Baltaks » a)	46	1	55	0	45	122	40	1	18	—	1	20	141
36 Agnetorps » a)	68	22	58	4	92	315	52	13	41	—	2	30	310
37 Fröjered a)	410	62	301	1	425	1 358	198	41	114	—	22	150	1 505
38 Fröjereds förs.	110	44	158	1	199	596	66	9	62	—	10	88	590
39 Fridene »	112	6	60	—	100	326	31	19	23	—	2	32	379
40 Korsberga »	188	12	83	—	126	436	101	13	29	—	10	30	536
41 Dimbo	539	113	473	9	1 034	2 141	298	32	218	—	38	184	2 074
42 Ottravads förs. a)	35	1	35	0	49	115	15	—	15	—	1	13	110
43 Suntaks » a)	10	10	25	3	29	82	25	5	11	—	1	3	105
44 Vättaks » d)	16	3	28	—	55	104	1	2	12	—	3	12	114
45 Kymbo » d)	32	10	20	1	52	207	26	3	17	—	3	13	217
46 Valstads » d)	58	22	42	—	95	296	41	4	28	—	3	32	271
47 Hångsdala » b)	32	12	26	—	65	201	28	4	15	—	3	22	184
48 Skörstorps » b)	47	5	25	—	111	172	7	0	11	—	7	9	180
49 Östra Gerums » b)	25	1	17	—	40	93	11	—	8	—	5	24	103
50 Dimbo » b)	103	13	61	—	240	261	20	8	44	—	3	18	176
51 Varvs » b)	20	4	43	—	65	98	27	—	8	—	—	5	97
52 Acklinga » a)	52	6	68	4	120	167	10	1	13	—	3	9	189
53 Hömbs » a)	41	9	31	—	38	146	—	3	7	—	1	17	73
54 Kungslena » b)	68	17	52	1	75	199	87	2	29	—	5	7	255

Annan vall	Oljeväxter	Andra växtslag	Helträda och obrukad åker	Summa åkerjord, hektar	Antal husdjur den 15 september 1956: Hästar 3 år och däröver	Unghästar och föl	Tjurar jämte oxar o. stutar	Kor	Kvigor	Kalvar	Får och lamm	Getter och killingar	Svin	Höns kläckta 1955 eller tidigare	Höns kläckta 1956	
550	12	0	166	**5 246**	402	73	370	2 710	1 064	903	42	2	3 206	5 615	3 603	1
82	0	—	27	**914**	124	13	107	631	183	202	12	—	360	1 255	690	2
83	—	—	10	**693**	42	9	75	347	134	143	10	2	298	709	444	3
245	—	0	50	**2 030**	136	28	103	1 003	444	333	13	—	1 380	2 313	1 367	4
39	4	—	22	**554**	53	20	35	312	133	104	2	—	385	666	598	5
101	8	—	57	**1 055**	47	3	50	417	170	121	5	—	783	672	504	6
682	137	12	423	**9 680**	650	131	681	4 153	1 888	1 654	78	—	5 929	12 558	10 880	7
43	33	—	68	**619**	13	—	20	178	95	54	—	—	207	240	205	8
82	31	0	76	**1 324**	64	14	93	525	234	203	7	—	871	2 040	2 446	9
105	33	0	33	**1 079**	87	22	66	498	224	168	17	—	542	2 837	2 342	10
19	2	—	10	**599**	54	7	15	300	155	102	15	—	454	1 345	977	11
10	15	2	27	**386**	26	2	10	157	82	47	—	—	149	747	510	12
182	9	1	80	**2 074**	137	30	194	813	359	348	16	—	1 579	2 219	1 806	13
18	8	—	15	**436**	42	5	33	204	78	67	—	—	333	603	455	14
44	—	—	30	**566**	32	6	21	281	122	107	7	—	397	400	298	15
74	1	9	33	**1 215**	77	35	111	582	258	254	12	—	749	1 081	1 093	16
61	5	—	35	**839**	74	9	92	385	144	199	4	—	538	727	592	17
44	—	—	16	**543**	44	1	26	230	137	105	—	—	110	319	156	18
157	20	—	79	**2 823**	254	12	131	1 537	465	423	17	—	1 622	2 964	1 958	19
4	4	—	3	**310**	33	1	8	153	65	50	5	—	153	537	206	20
115	16	—	66	**1 531**	125	8	78	802	253	222	10	—	1 026	1 445	1 128	21
4	—	—	3	**369**	43	1	19	223	57	59	—	—	248	481	199	22
34	—	—	7	**613**	53	2	26	359	90	92	2	—	195	501	425	23
249	34	2	158	**4 545**	322	15	146	2 157	652	526	69	—	1 647	4 913	3 361	24
180	32	2	117	**3 058**	215	13	115	1 422	434	368	69	—	1 103	3 118	2 158	25
69	2	0	41	**1 487**	107	2	31	735	218	158	—	—	544	1 795	1 203	26
368	13	5	143	**4 549**	247	28	83	1 626	690	608	13	—	1 967	5 556	3 912	27
48	—	—	22	**719**	49	3	8	236	102	83	3	—	184	808	408	28
139	13	2	63	**1 879**	110	25	34	745	285	278	5	—	1 068	3 262	2 410	29
181	—	3	58	**1 951**	88	—	41	645	303	247	5	—	715	1 486	1 094	30
278	20	4	191	**4 761**	334	23	157	2 081	649	594	192	—	1 952	6 068	5 193	31
25	—	3	23	**652**	63	2	13	368	87	74	—	—	376	786	759	32
57	1	1	38	**1 337**	97	5	33	586	181	176	158	—	473	1 741	1 433	33
96	6	—	48	**1 080**	60	7	25	447	181	139	—	—	488	1 188	898	34
32	10	—	34	**566**	36	4	34	203	46	47	—	—	90	738	659	35
68	3	—	48	**1 126**	78	5	52	477	154	158	34	—	525	1 615	1 444	36
485	54	1	367	**5 494**	244	12	128	1 698	695	552	34	—	1 876	5 658	4 080	37
199	2	0	96	**2 230**	110	4	34	767	285	217	3	—	674	2 541	1 999	38
142	9	1	106	**1 348**	57	2	47	417	176	137	4	—	527	1 618	1 142	39
144	43	—	165	**1 916**	77	6	47	514	234	198	27	—	675	1 499	939	40
663	153	13	429	**8 411**	381	33	404	2 992	1 324	1 000	41	—	4 940	8 455	8 421	41
27	—	—	11	**427**	19	1	13	150	70	39	2	—	314	508	358	42
14	3	—	35	**361**	20	6	23	108	45	45	14	—	116	285	244	43
19	—	—	3	**372**	19	2	25	129	48	57	—	—	123	350	317	44
45	5	—	25	**676**	35	3	34	324	152	104	4	—	464	754	576	45
58	4	—	38	**992**	45	6	40	374	181	123	—	—	433	939	957	46
56	12	—	24	**684**	44	1	48	284	133	110	12	—	300	700	1 209	47
92	11	—	31	**708**	45	2	52	327	126	134	—	—	314	811	756	48
19	—	—	5	**351**	24	2	7	138	41	23	—	—	121	450	493	49
85	74	11	69	**1 186**	42	2	35	313	129	79	—	—	1 147	734	631	50
18	18	2	23	**428**	12	2	17	128	63	59	2	—	296	392	272	51
61	9	—	59	**771**	22	2	20	213	89	56	—	—	219	1 372	1 752	52
110	—	—	67	**543**	14	—	50	160	83	62	—	—	246	103	37	53
59	17	—	39	**912**	40	4	40	344	164	109	7	—	847	1 057	819	54

Län, kommun, församling och områdesbeteckning	Åkerjordens användning i hektar												
	Höstvete	Vårvete	Höstråg	Vårråg	Korn	Havre	Blandsäd	Baljväxter	Potatis	Sockerbetor	Foderrotfrukter	Grönfoder av säd o. baljv.	Vall till hö
1 Stenstorp b)	271	105	291	—	472	1 534	453	19	148	—	20	264	1 978
2 Högstena förs.	33	5	17	—	31	152	21	2	10	—	3	37	158
3 Dala »	46	15	45	—	102	193	132	0	28	—	2	42	303
4 Borgunda »	41	22	80	—	103	298	125	5	31	—	5	33	458
5 Stenstorps »	27	10	29	—	60	165	47	3	17	—	3	30	229
6 Brunnhems »	23	13	22	—	34	159	37	—	13	—	0	30	184
7 Segerstads »	48	14	27	—	55	257	27	4	23	—	3	48	224
8 Södra Kyrketorps »	12	10	32	—	24	127	20	1	9	—	2	19	109
9 Valtorps »	30	8	23	—	53	115	29	1	9	—	1	12	209
10 Håkantorps »	11	8	16	—	10	68	15	3	8	—	1	13	104
11 Gudhem	284	107	387	—	403	1 743	298	16	266	—	31	141	2 205
12 Torbjörntorps förs. b)	50	11	34	—	72	162	38	1	12	—	5	18	183
13 Gudhems » b)	73	10	44	—	87	238	31	2	24	—	6	20	293
14 Östra Tunhems » b)	27	1	9	—	10	123	13	1	11	—	1	20	138
15 Ugglums » b)	19	10	19	—	17	210	6	—	18	—	3	7	245
16 Bjurums » b)	41	6	92	—	65	273	—	—	100	—	1	—	305
17 Sätuna » b)	7	15	33	—	34	172	16	2	13	—	1	3	180
18 Bjärka » a)	8	2	50	—	32	71	66	—	49	—	1	27	327
19 Hornborga » b)	15	24	25	—	8	207	22	4	12	—	2	15	184
20 Broddetorps » b)	6	5	15	—	7	76	15	1	6	—	1	16	84
21 Bolums » b)	38	23	66	—	71	211	91	5	21	—	10	15	266
22 Skultorp	260	73	127	3	207	847	209	33	63	—	20	100	1 019
23 Häggums förs. b)	37	12	18	3	14	218	68	4	14	—	7	43	272
24 Rådene » b)	14	9	18	—	35	124	30	2	12	—	3	15	170
25 Sjogerstads » b)	61	13	55	—	102	187	79	6	20	—	7	18	294
26 Norra Kyrketorps » b)	51	6	26	0	23	112	3	12	8	—	2	20	122
27 Hagelbergs » a)	97	33	10	—	33	206	29	9	9	—	1	4	161
28 Värsås a)	1 269	126	458	6	698	2 468	381	98	142	—	44	251	2 752
29 Ljunghems förs.	31	7	21	—	90	63	18	2	6	—	3	11	104
30 Edåsa »	76	30	140	—	85	168	13	2	8	—	1	21	142
31 Varola »	167	16	49	3	81	397	93	13	22	—	1	28	455
32 Forsby »	198	—	2	—	82	165	45	4	2	—	1	28	182
33 Sventorps »	323	13	117	—	164	760	42	20	46	—	15	77	817
34 Värsås »	397	44	52	1	153	556	153	46	28	—	9	55	729
35 Mofalla »	77	16	77	2	43	359	17	11	30	—	14	31	323
36 Tibro köping a)	434	27	199	5	129	904	152	42	74	—	22	85	1 136
37 Binneberg	636	104	292	5	287	1 581	176	88	97	—	12	107	1 818
38 Locketorps förs. a)	150	17	63	—	78	363	13	15	19	—	1	18	387
39 Värings » a)	196	49	68	3	34	535	31	17	25	—	2	26	568
40 Horns » a)	95	15	41	1	34	258	42	17	16	—	3	22	295
41 Binnebergs » a)	38	0	11	—	7	64	2	—	4	—	2	7	81
42 Frösve » a)	131	14	51	1	56	237	53	35	14	—	3	19	275
43 Säters » b)	26	9	58	—	78	124	35	4	19	—	1	15	212
44 Timmersdala	198	31	203	1	176	813	103	31	72	—	28	74	893
45 Bergs förs. b)	95	17	73	0	76	345	68	9	34	—	17	37	404
46 Lerdala » b)	53	5	64	—	87	213	24	15	21	—	7	14	235
47 Timmersdala » a)	20	4	37	1	5	118	8	2	9	—	3	13	124
48 Böja » a)	30	5	29	—	8	137	3	5	8	—	1	10	130
49 Tidan a)	512	118	87	—	147	1 041	144	25	49	—	8	43	1 106
50 Flistads förs.	134	29	14	—	37	333	14	6	14	—	1	7	330
51 Götlunda »	230	41	70	—	41	551	59	16	32	—	4	24	623
52 Vads »	148	48	3	—	69	157	71	3	3	—	3	12	153

Annan vall	Oljeväxter	Andra växtslag	Helträda och obrukad åker	Summa åkerjord, hektar	Antal husdjur den 15 september 1956: Hästar 3 år och däröver	Unghästar och föl	Tjurar jämte oxar o. stutar	Kor	Kvigor	Kalvar	Får och lamm	Getter och killingar	Svin	Höns kläckta 1955 eller tidigare	Höns kläckta 1956	
367	57	0	168	**6 147**	418	80	280	2 491	1 113	845	80	—	3 935	7 644	6 853	1
36	—	—	8	**513**	38	7	33	221	115	83	—	—	596	891	1 199	2
68	28	0	30	**1 034**	69	45	61	399	195	167	16	—	645	1 011	767	3
45	2	0	51	**1 299**	86	6	63	494	241	174	22	—	551	1 453	1 171	4
63	2	0	18	**703**	58	2	21	272	140	81	23	—	489	1 291	907	5
37	3	—	6	**561**	37	3	23	230	71	80	13	—	230	490	421	6
44	—	—	8	**782**	47	4	30	363	167	91	3	—	767	773	854	7
16	—	—	10	**391**	33	1	10	204	79	58	—	—	299	592	439	8
38	22	—	26	**576**	31	10	37	179	48	70	3	—	217	451	387	9
20	—	—	11	**288**	19	2	2	129	57	41	—	—	141	692	708	10
516	80	0	213	**6 690**	405	41	432	2 614	1 129	911	—	—	3 206	8 359	6 506	11
40	22	0	45	**693**	36	2	26	243	91	96	—	—	349	623	531	12
47	16	—	25	**916**	55	1	28	381	128	190	—	—	469	1 144	1 167	13
13	1	—	6	**374**	39	1	8	207	99	63	—	—	429	624	415	14
32	—	—	2	**588**	57	6	12	272	103	61	—	—	257	1 070	870	15
99	35	—	81	**1 098**	47	6	126	337	184	86	—	—	150	969	618	16
37	—	—	—	**513**	29	4	16	229	109	80	—	—	466	621	655	17
117	5	—	24	**779**	19	—	162	206	195	159	—	—	13	366	199	18
30	—	—	4	**552**	38	13	25	228	83	64	—	—	258	1 024	669	19
12	—	—	—	**244**	28	2	6	146	37	34	—	—	121	395	324	20
89	1	0	26	**933**	57	6	23	365	100	78	—	—	694	1 523	1 058	21
269	16	3	208	**3 457**	201	18	96	1 127	514	426	26	—	1 491	2 959	2 108	22
103	—	2	15	**830**	68	5	45	370	166	101	19	—	400	1 005	698	23
40	2	0	22	**496**	50	6	8	202	75	87	4	—	411	537	466	24
46	8	0	34	**930**	48	6	29	295	132	103	3	—	508	767	490	25
54	—	1	13	**453**	14	1	7	129	85	78	—	—	41	252	105	26
26	6	0	124	**748**	21	—	7	131	56	57	—	—	131	398	349	27
959	73	20	918	**10 663**	450	54	259	3 204	1 361	1 025	28	—	3 309	10 426	8 944	28
46	12	13	48	**475**	18	—	17	132	50	46	—	—	213	148	148	29
23	12	—	78	**799**	25	1	3	141	63	48	—	—	142	324	394	30
145	6	—	120	**1 596**	87	11	25	534	220	146	1	—	624	2 098	1 454	31
46	3	—	91	**849**	22	1	61	206	59	79	7	—	315	378	266	32
337	9	7	254	**3 001**	132	15	76	951	461	358	7	—	746	2 529	2 249	33
280	30	—	264	**2 797**	99	17	60	807	378	253	2	—	799	3 152	2 926	34
82	1	—	63	**1 146**	67	9	17	433	130	95	11	—	470	1 797	1 507	35
405	37	2	237	**3 890**	208	42	82	1 312	502	444	—	—	1 448	5 233	5 092	36
567	14	9	570	**6 363**	326	19	197	2 176	867	715	34	—	2 199	6 159	4 304	37
123	1	2	135	**1 385**	78	5	35	482	177	152	11	—	558	1 436	892	38
142	8	1	215	**1 920**	98	4	42	660	255	200	9	—	618	1 786	1 048	39
89	3	0	68	**999**	65	4	34	367	156	136	1	—	437	1 196	983	40
30	—	2	22	**270**	15	—	2	86	33	13	—	—	72	175	100	41
111	—	—	96	**1 096**	42	4	17	384	158	117	7	—	280	1 003	841	42
72	2	4	34	**693**	28	2	67	197	88	97	6	—	234	563	440	43
140	18	8	163	**2 952**	202	12	100	1 191	377	382	—	—	1 257	3 389	2 354	44
54	—	6	75	**1 310**	92	6	41	580	205	165	—	—	734	1 319	704	45
31	18	2	48	**837**	52	2	40	251	87	103	—	—	361	594	529	46
27	—	—	11	**382**	31	1	13	191	48	76	—	—	107	639	360	47
28	—	—	29	**423**	27	3	6	169	37	38	—	—	55	837	761	48
328	4	1	390	**4 003**	206	15	99	1 152	447	457	95	—	1 544	4 046	3 887	49
90	4	0	112	**1 125**	72	10	40	375	148	133	36	—	417	1 120	1 124	50
190	—	1	192	**2 074**	111	3	50	628	232	264	59	—	834	2 416	2 284	51
48	—	—	86	**804**	23	2	9	149	67	60	—	—	293	510	479	52

Län, kommun, församling och områdesbeteckning	Åkerjordens användning i hektar												
	Höstvete	Vårvete	Höstråg	Vårråg	Korn	Havre	Blandsäd	Baljväxter	Potatis	Sockerbetor	Foderrotfrukter	Grönfoder av säd o. baljv.	Vall till hö
1 Moholm	1 505	215	377	4	644	2 344	479	119	99	—	14	141	2 405
2 Sveneby förs. a)	165	1	2	—	67	249	4	17	2	—	—	—	53
3 Hjälstads » a)	131	13	12	—	32	222	33	11	8	—	0	4	280
4 Trästena » a)	197	5	22	1	44	237	41	5	9	—	1	14	291
5 Fägre » a)	380	115	176	3	238	801	204	60	35	—	3	30	842
6 Mo » a)	116	9	20	—	40	147	53	1	5	—	5	5	141
7 Bällefors » a)	220	29	68	—	72	264	85	15	17	—	1	13	284
8 Ekeskogs » a)	153	25	48	—	80	252	17	10	11	—	1	16	277
9 Beatebergs » c)	143	18	29	—	71	172	42	—	12	—	3	59	237
10 Mölltorp	170	129	533	1	433	1 491	147	16	165	—	36	129	1 584
11 Ransbergs förs. c)	61	49	273	1	176	709	60	11	75	—	21	62	850
12 Breviks » d)	39	48	120	—	105	415	23	1	59	—	8	50	362
13 Mölltorps » c)	70	32	140	—	152	367	64	4	31	—	7	17	372
14 Karlsborg c)	—	—	—	—	—	—	—	—	—	—	—	—	—
15 Undenäs	155	56	232	7	109	869	51	33	91	—	6	65	1 106
16 Undenäs förs. c)	106	51	196	7	82	703	46	29	78	—	5	54	902
17 Halna » a)	49	5	36	—	27	166	5	4	13	—	1	11	204
18 Töreboda köping a)	567	106	273	3	374	1 594	141	64	77	—	8	108	1 739
19 Töreboda förs.	159	22	112	3	123	459	73	28	29	—	3	41	490
20 Fredsbergs »	280	66	126	—	156	906	63	30	42	—	4	62	1 019
21 Bäcks »	128	18	35	—	95	229	5	6	6	—	1	5	230
22 Ullervad a)	998	105	253	—	345	2 043	234	66	86	—	12	88	2 176
23 Ullervads förs.	225	15	61	—	28	475	17	13	18	—	4	19	442
24 Utby »	139	9	31	—	53	243	42	17	9	—	1	16	224
25 Ekby »	141	9	16	—	32	337	24	10	12	—	2	15	379
26 Tidavads »	137	10	16	—	26	283	14	5	9	—	2	9	272
27 Odensåkers »	126	9	41	—	44	251	81	8	15	—	1	15	361
28 Låstads »	152	34	20	—	49	266	24	11	9	—	1	3	283
29 Eks »	78	19	68	—	113	188	32	2	14	—	1	11	215
30 Lugnås a)	366	54	187	0	214	791	162	55	63	—	5	57	923
31 Lugnås förs.	91	14	73	0	47	346	30	8	30	—	2	28	389
32 Bredsäters »	82	15	34	—	108	93	101	14	9	—	2	5	194
33 Björsäters »	193	25	80	—	59	352	31	33	24	—	1	24	340
34 Hasslerör a)	608	139	188	—	295	1 251	104	67	55	—	7	83	1 067
35 Torsö förs.	134	41	74	—	107	336	47	6	19	—	4	22	289
36 Hassle-Berga-Enåsa »	437	95	91	—	180	765	56	54	26	—	3	47	612
37 Färeds »	37	3	23	—	8	150	1	7	10	—	—	14	166
38 Lyrestad a)	170	32	144	0	42	692	43	14	40	—	5	44	780
39 Amnehärad a)	74	39	77	1	14	465	26	0	46	—	2	19	605
40 Hova c)	317	87	333	1	190	1 619	131	27	120	—	12	175	1 831
41 Hova förs.	214	61	219	1	147	1 093	101	20	80	—	8	122	1 186
42 Älgarås »	103	26	114	0	43	526	30	7	40	—	4	53	645
43 Tiveden c)	95	44	115	1	23	547	86	6	76	—	2	88	758
44 Finnerödja förs.	65	40	59	1	15	368	78	4	51	—	1	48	480
45 Tiveds »	30	4	56	0	8	179	8	2	25	—	1	40	278
46 *Städer*	869	148	661	4	997	2 521	473	105	326	—	68	325	2 701
47 Mariestad a)	148	32	50	—	69	291	35	11	19	—	13	36	365
48 Mariestads förs.	48	15	9	—	12	79	5	2	5	—	4	14	87
49 Leksbergs »	100	17	41	—	57	212	30	9	14	—	9	22	278

Annan vall	Oljeväxter	Andra växtslag	Helträda och obrukad åker	Summa åkerjord, hektar	Antal husdjur den 15 september 1956: Hästar 3 år och däröver	Unghästar och föl	Tjurar jämte oxar o. stutar	Kor	Kvigor	Kalvar	Får och lamm	Getter och killingar	Svin	Höns kläckta 1955 eller tidigare	Höns kläckta 1956	
954	170	1	1 222	**10 693**	417	73	290	2 353	999	910	22	—	1 991	7 864	5 114	1
37	3	—	122	**722**	12	1	9	50	16	36	—	—	14	59	55	2
79	20	—	104	**949**	48	13	48	268	101	130	7	—	86	715	285	3
102	36	0	99	**1 104**	53	11	64	297	113	107	8	—	172	804	573	4
299	65	—	420	**3 671**	132	28	65	782	292	246	—	—	958	3 679	2 432	5
39	—	0	92	**673**	17	3	31	107	50	46	—	—	59	585	419	6
100	34	—	168	**1 370**	51	7	24	269	129	123	—	—	436	802	568	7
120	—	0	118	**1 128**	46	7	9	282	130	88	—	—	212	755	413	8
178	12	1	99	**1 076**	58	3	40	298	168	134	7	—	54	465	369	9
400	27	0	237	**5 498**	314	28	139	1 892	688	536	33	—	2 277	7 450	6 420	10
186	3	0	119	**2 656**	181	8	57	1 012	378	291	13	—	1 015	4 282	3 875	11
95	5	—	37	**1 367**	70	11	57	438	151	114	20	—	473	1 608	1 513	12
119	19	0	81	**1 475**	63	9	25	442	159	131	—	—	789	1 560	1 032	13
—	—	—	—	—	—	—	—	—	—	—	—	—	—	—	—	14
257	9	3	307	**3 856**	262	16	54	1 204	318	264	43	—	1 662	4 191	2 802	15
214	9	2	238	**2 722**	208	12	48	968	249	200	43	—	1 453	3 069	2 028	16
43	—	1	69	**634**	54	4	6	236	69	64	—	—	209	1 122	774	17
476	24	14	600	**6 168**	301	14	139	1 821	644	574	19	—	2 317	5 533	5 282	18
140	10	6	195	**1 893**	93	4	40	541	190	159	13	—	1 005	1 983	2 325	19
276	1	6	320	**3 357**	174	9	85	1 064	363	333	6	—	1 066	3 222	2 814	20
60	13	2	85	**918**	34	1	14	216	91	82	—	—	246	328	143	21
773	17	1	766	**7 963**	323	28	273	2 405	965	871	23	—	2 690	4 740	3 405	22
171	4	0	159	**1 651**	66	11	39	546	214	213	2	—	559	1 144	492	23
116	—	1	115	**1 016**	38	2	28	228	119	82	2	—	305	383	314	24
104	—	0	111	**1 192**	49	7	27	411	158	117	5	—	497	739	547	25
60	3	—	79	**925**	35	2	23	303	115	87	—	—	374	500	426	26
114	1	—	94	**1 161**	63	1	46	416	128	108	8	—	334	928	921	27
96	7	0	116	**1 071**	33	3	90	266	147	184	6	—	163	558	364	28
112	2	—	92	**947**	39	2	20	235	84	80	—	—	458	488	341	29
365	117	0	299	**3 658**	194	16	111	1 134	357	326	4	—	877	3 049	2 631	30
95	14	0	83	**1 250**	85	5	36	450	128	150	1	—	513	1 819	1 662	31
99	50	0	51	**857**	27	3	55	238	80	71	—	—	62	321	297	32
171	53	0	165	**1 551**	82	8	20	446	149	105	3	—	302	909	672	33
392	58	13	451	**4 778**	218	18	135	1 395	499	390	32	—	1 287	3 431	1 828	34
100	38	1	97	**1 315**	75	11	30	471	135	92	20	—	364	864	617	35
251	20	12	317	**2 966**	113	5	97	727	298	230	—	—	828	2 199	1 017	36
41	—	—	37	**497**	30	2	8	197	66	68	12	—	95	368	194	37
173	—	4	266	**2 449**	150	12	52	838	231	190	55	3	690	1 970	1 234	38
129	—	11	154	**1 662**	123	4	22	537	120	89	28	—	254	2 292	1 174	39
435	17	14	519	**5 828**	397	20	105	2 142	602	492	17	—	2 052	6 875	5 364	40
306	15	13	342	**3 928**	258	17	76	1 389	401	330	9	—	1 442	5 059	4 442	41
129	2	1	177	**1 900**	139	3	29	753	201	162	8	—	610	1 816	922	42
119	—	53	169	**2 182**	228	2	30	907	124	102	16	2	403	2 233	1 892	43
87	—	46	119	**1 462**	141	2	23	553	72	70	2	—	279	1 585	1 161	44
32	—	7	50	**720**	87	—	7	354	52	32	14	2	124	648	731	45
808	140	49	653	**10 848**	507	38	427	3 295	1 249	961	42	1	4 076	11 265	9 456	46
150	3	—	127	**1 349**	59	6	52	377	164	91	15	—	273	513	458	47
24	—	—	28	**332**	20	3	3	108	37	22	15	—	91	114	75	48
126	3	—	99	**1 017**	39	3	49	269	127	69	—	—	182	399	383	49

Län, kommun, församling och områdesbeteckning [1]	Åkerjordens användning i hektar												
	Höstvete	Vårvete	Höstråg	Vårråg	Korn	Havre	Blandsäd	Baljväxter	Potatis	Sockerbetor	Foderrotfrukter	Grönfoder av säd o. baljv.	Vall till hö
1 Lidköping a)	6	4	36	—	53	36	14	—	8	—	—	6	31
2 Skara a)	139	12	73	—	95	408	90	9	25	—	12	41	399
3 Skövde	291	29	92	1	131	581	131	53	51	—	9	77	674
4 Skövde förs. b)	133	11	62	—	91	306	43	36	28	—	6	38	341
5 Öms » a)	141	6	6	—	20	154	51	16	7	—	1	16	157
6 Våmbs » b)	9	7	11	—	11	68	23	1	10	—	1	17	86
7 Ryds » b)	8	5	13	1	9	53	14	—	6	—	1	6	90
8 Hjo d)	113	42	335	2	373	734	66	24	182	—	21	120	721
9 Hjo stadsförs.	11	9	58	—	12	112	42	1	19	—	2	15	128
10 Hjo landsförs.	78	15	143	1	225	354	20	16	66	—	13	45	351
11 Grevbäcks förs.	24	18	134	1	136	268	4	7	97	—	6	60	242
12 Tidaholm a)	33	4	25	1	67	77	10	2	10	—	1	12	89
13 Falköping b)	139	25	50	—	209	394	127	6	31	—	12	33	422
14 Falköpings stadsförs.	73	5	40	—	112	186	71	4	13	—	4	10	206
15 Friggeråkers förs.	66	20	10	—	97	208	56	2	18	—	8	23	216
16 **Värmlands län**	11 224	3 511	3 185	47	6 626	36 167	2 544	211	3 858	—	126	1 810	67 592
17 *Landsbygd*	10 219	3 208	2 971	47	6 159	33 437	2 221	195	3 607	—	116	1 693	63 444
18 Visnum a)	391	369	308	7	326	1 792	78	6	143	—	16	94	2 256
19 Rudskoga förs.	88	79	49	1	55	466	27	3	49	—	8	29	604
20 Södra Råda »	61	40	35	1	12	256	9	1	18	—	1	10	397
21 Visnums-Kils »	84	83	56	1	34	338	11	2	24	—	1	9	459
22 Visnums »	158	167	168	4	225	732	31	0	52	—	6	46	796
23 Väse a)	889	819	545	1	1 004	3 416	180	15	136	—	5	94	3 596
24 Ölme förs.	446	447	244	—	375	1 198	38	6	50	—	4	30	1 225
25 Väse »	443	372	301	1	629	2 218	142	9	86	—	1	64	2 371
26 Östra Fågelvik a)	101	58	38	—	114	645	65	5	39	—	3	19	720
27 Ullvättern c)	188	70	25	—	130	938	84	8	54	—	3	60	1 680
28 Bjurtjärns förs.	124	48	17	—	59	578	35	7	25	—	1	38	908
29 Lungsunds »	64	22	8	—	71	360	49	1	29	—	2	22	772
30 Storfors köping[2] c)	4	3	—	—	1	32	—	—	4	—	—	—	51
31 Kroppa[2] c)	6	8	1	—	15	65	0	—	4	—	—	3	154
32 Värmlandsberg c)	16	28	22	—	210	332	88	3	112	—	1	74	1 381
33 Brattfors förs.	12	6	11	—	82	170	35	1	54	—	0	16	459
34 Färnebo »	4	14	11	—	92	113	34	2	31	—	1	33	555
35 Nordmarks »	0	1	—	—	10	29	11	—	17	—	—	12	207
36 Gåsborns »	—	7	—	—	26	20	8	—	10	—	—	13	160
37 Rämmen d)	3	0	—	—	0	45	—	—	9	—	—	7	166
38 Finnskoga-Dalby d)	—	2	2	0	18	126	4	7	59	—	4	33	670
39 Norra Finnskoga förs.	—	—	—	—	—	8	—	—	10	—	2	13	79
40 Södra Finnskoga »	—	—	—	—	3	11	1	—	8	—	—	6	119
41 Dalby »	—	2	2	0	15	107	3	7	41	—	2	14	472

[1] Naturliga jordbruksområden i Värmlands län: a) Slättbygden; b) Centrala och västra Värmland; c) Bergs-

Annan vall	Oljeväxter	Andra växtslag	Helträde och obrukad åker	Summa åkerjord, hektar	Antal husdjur den 15 september 1956: Hästar 3 år och däröver	Unghästar och föl	Tjurar jämte oxar o. stutar	Kor	Kvigor	Kalvar	Får och lamm	Getter och killingar	Svin	Höns kläckta 1955 eller tidigare	Höns kläckta 1956	
21	—	3	11	**229**	8	1	1	43	14	12	—	—	3	150	82	1
91	61	4	120	**1 579**	74	5	74	464	183	123	—	—	494	2 321	2 606	2
151	40	35	183	**2 529**	110	6	174	787	241	237	10	1	943	2 359	1 780	3
91	8	17	63	**1 274**	57	6	127	386	103	126	10	1	671	989	740	4
25	30	—	83	**713**	25	—	13	250	85	57	—	—	173	759	551	5
14	2	—	20	**280**	15	—	26	66	26	19	—	—	81	457	392	6
21	—	18	17	**262**	13	—	8	85	27	35	—	—	18	154	97	7
267	8	4	84	**3 096**	140	3	65	989	372	288	16	—	1 113	2 978	2 408	8
46	—	3	4	**462**	28	1	6	212	79	50	3	—	233	837	611	9
102	8	1	46	**1 484**	61	2	18	465	152	132	3	—	516	1 574	1 508	10
119	—	—	34	**1 150**	51	—	41	312	141	106	10	—	364	567	289	11
27	1	2	35	**396**	20	1	13	125	48	39	—	—	284	391	328	12
101	27	1	93	**1 670**	96	16	48	510	227	171	1	—	966	2 553	1 794	13
45	14	—	62	**845**	43	5	14	211	69	45	—	—	287	1 557	773	14
56	13	1	31	**825**	53	11	34	299	158	126	1	—	679	996	1 021	15
16 893	528	470	12 952	**167 744**	10 955	717	2 452	50 649	10 809	12 283	5 429	57	25 388	133 056	89 681	16
15 764	469	420	11 867	**155 837**	10 299	651	2 273	47 792	10 103	11 598	5 099	56	22 551	118 982	80 014	17
849	7	58	699	**7 399**	381	14	92	2 284	657	438	299	3	1 101	6 127	3 586	18
211	4	28	102	**1 803**	103	8	14	635	169	114	33	3	387	2 727	1 477	19
119	1	23	93	**1 077**	58	1	14	292	74	66	14	—	145	1 163	712	20
146	2	0	208	**1 458**	86	2	45	504	151	86	106	—	223	933	536	21
373	—	7	296	**3 061**	134	3	19	853	263	172	146	—	346	1 304	861	22
1 340	112	25	1 182	**13 359**	360	75	73	2 493	881	590	42	—	2 097	8 040	5 718	23
476	49	20	544	**5 152**	140	22	27	987	360	238	32	—	699	2 673	1 327	24
864	63	5	638	**8 207**	220	53	46	1 506	521	352	10	—	1 398	5 367	4 391	25
204	—	6	112	**2 129**	85	—	16	567	187	130	8	1	825	1 649	1 494	26
663	45	4	166	**4 118**	207	3	98	1 343	386	320	113	—	263	3 359	2 328	27
324	—	4	133	**2 301**	115	1	23	661	171	150	71	—	116	2 415	1 572	28
339	45	0	33	**1 817**	92	2	75	682	215	170	42	—	147	944	756	29
7	—	—	—	**102**	18	1	—	65	5	19	—	—	27	59	48	30
42	—	—	15	**313**	21	—	4	97	23	26	—	—	24	85	40	31
355	2	5	101	**2 730**	375	2	84	1 141	213	272	56	2	332	1 539	1 707	32
127	2	1	43	**1 019**	179	1	44	360	95	85	15	1	100	650	880	33
179	—	4	34	**1 107**	100	1	29	453	88	120	41	—	195	529	577	34
31	—	0	13	**331**	55	—	6	169	22	32	—	1	22	193	22	35
18	—	—	11	**273**	41	—	5	159	8	35	—	—	15	167	228	36
22	—	—	3	**255**	41	—	5	144	13	40	3	—	16	84	44	37
33	—	6	58	**1 022**	164	1	9	388	52	131	89	14	92	164	44	38
10	—	—	16	**138**	30	—	—	81	10	40	—	—	20	—	—	39
5	—	—	9	**162**	38	—	3	80	12	27	22	—	8	32	10	40
18	—	6	33	**722**	96	1	6	227	30	64	67	14	64	132	34	41

lagen; d) Norra Värmland. — [2] Kroppa förs. omfattar Storfors köping och Kroppa kommun.

Län, kommun, församling och områdesbeteckning	Åkerjordens användning i hektar												
	Höstvete	Vårvete	Höstråg	Vårråg	Korn	Havre	Blandsäd	Baljväxter	Potatis	Sockerbetor	Foderrotfrukter	Grönfoder av säd o. baljv.	Vall till hö
1 Norra Ny d)	6	23	4	—	13	192	5	2	42	—	1	10	497
2 Ekshärad d)	124	46	37	1	42	522	18	2	188	—	2	34	1 661
3 Gustav Adolf d)	—	—	1	—	2	21	4	—	13	—	1	6	122
4 Norra Råda b)	51	18	35	2	101	355	15	2	163	—	2	47	1 031
5 Norra Råda förs.	39	12	20	—	95	238	15	1	135	—	1	26	768
6 Sunnemo »	12	6	15	2	6	117	—	1	28	—	1	21	263
7 Nyed	814	172	127	8	412	2 213	169	17	178	—	8	102	3 514
8 Älvsbacka förs. b)	45	6	9	—	29	170	24	1	20	—	3	10	345
9 Nyeds » a)	428	56	55	8	229	1 356	76	5	119	—	3	64	2 258
10 Alsters » a)	341	110	63	—	154	687	69	11	39	—	2	28	911
11 Hammarö köping a)	24	45	18	—	30	195	32	0	47	—	—	10	447
12 Ullerud	271	92	94	3	153	1 027	143	16	115	—	3	100	1 912
13 Nedre Ulleruds förs. a)	148	42	38	1	63	474	106	15	38	—	1	43	823
14 Övre Ulleruds förs. b)	123	50	56	2	90	553	37	1	77	—	2	57	1 089
15 Munkfors köping b)	41	14	16	—	54	232	18	1	57	—	1	16	540
16 Stora Kil a)	287	43	73	16	231	807	114	13	64	—	1	51	1 277
17 Forshaga köping a)	29	15	25	—	38	166	15	1	24	—	0	9	337
18 Grava a)	179	65	165	1	264	811	26	3	114	—	2	50	1 176
19 Frykerud a)	395	29	42	2	178	1 149	63	7	76	—	4	58	1 919
20 Nor a)	370	227	194	—	536	1 132	113	4	69	—	2	35	1 267
21 Nors förs.	179	171	133	—	361	660	52	3	46	—	2	20	799
22 Segerstads »	191	56	61	—	175	472	61	1	23	—	0	15	468
23 Grums köping a)	311	102	37	—	79	873	159	3	57	—	0	32	1 522
24 Ed a)	225	47	14	—	78	432	86	12	24	—	11	29	681
25 Borgviks förs.	62	23	3	—	12	122	38	6	8	—	0	14	176
26 Eds »	163	24	11	—	66	310	48	6	16	—	11	15	505
27 Värmlandsnäs a)	1 310	261	417	1	740	2 425	140	22	160	—	6	57	2 908
28 Bro förs.	284	47	57	—	149	422	29	15	20	—	5	28	622
29 Södra Ny »	160	50	38	—	73	308	22	0	15	—	1	6	393
30 Huggenäs »	186	9	35	1	64	354	38	1	13	—	—	3	445
31 Botilsäters »	315	47	91	—	116	547	21	2	26	—	0	3	591
32 Ölseruds »	139	40	97	—	76	368	9	1	23	—	0	7	321
33 Millesviks »	108	42	31	—	103	177	7	—	24	—	0	6	181
34 Eskilsäters »	118	26	68	—	159	249	14	3	39	—	0	4	355
35 Gillberga a)	601	67	70	0	317	1 399	99	5	97	—	0	55	2 398
36 Gillberga förs.	298	48	34	—	191	690	74	4	42	—	0	37	1 227
37 Kila »	303	19	36	0	126	709	25	1	55	—	—	18	1 171
38 Svanskog b)	203	38	17	0	38	599	19	1	66	—	1	24	1 332
39 Svanskogs förs.	66	23	11	0	5	253	9	1	37	—	1	20	571
40 Långseruds »	137	15	6	—	33	346	10	0	29	—	—	4	761

Annan vall	Oljeväxter	Andra växtslag	Helträda och obrukad åker	Summa åker-jord, hektar	Antal husdjur den 15 september 1956: Hästar 3 år och däröver	Unghästar och föl	Tjurar jämte oxar o. stutar	Kor	Kvigor	Kalvar	Får och lamm	Getter och killingar	Svin	Höns kläckta 1955 eller tidigare	Höns kläckta 1956	
31	—	1	99	**926**	101	2	4	318	32	107	107	—	117	464	193	1
148	—	4	197	**3 026**	314	20	54	1 071	118	244	297	—	384	1 977	1 201	2
14	—	—	4	**188**	34	1	5	119	7	29	19	—	32	94	96	3
260	—	101	136	**2 319**	219	12	65	1 106	214	234	39	—	320	1 143	715	4
223	—	101	94	**1 768**	152	10	55	781	165	181	18	—	197	800	421	5
37	—	0	42	**551**	67	2	10	325	49	53	21	—	123	343	294	6
1 176	38	15	713	**9 676**	406	18	174	2 368	599	543	81	21	1 127	7 979	7 433	7
76	—	0	29	**767**	43	—	9	231	41	52	16	—	171	466	552	8
735	3	8	340	**5 743**	242	6	106	1 531	396	296	39	—	550	4 532	5 386	9
365	35	7	344	**3 166**	121	12	59	606	162	195	26	21	406	2 981	1 695	10
168	4	0	79	**1 099**	44	1	24	269	102	68	12	1	126	1 709	924	11
663	—	34	245	**4 871**	276	28	79	1 500	375	397	74	—	580	3 886	2 333	12
366	—	34	117	**2 309**	100	10	37	646	194	195	40	—	311	1 909	987	13
297	—	0	128	**2 562**	176	18	42	854	181	202	34	—	269	1 977	1 346	14
109	—	0	72	**1 171**	107	30	13	409	64	85	18	1	100	1 228	624	15
348	24	2	271	**3 622**	181	26	48	1 003	294	237	224	—	549	3 552	2 247	16
100	—	1	78	**838**	28	—	13	191	58	57	—	—	111	1 613	1 398	17
437	—	13	265	**3 571**	114	17	57	897	255	203	8	—	361	4 150	3 763	18
526	7	11	386	**4 852**	212	11	47	1 216	235	265	13	—	299	5 951	6 200	19
538	108	36	559	**5 190**	111	4	79	857	292	309	148	—	1 087	2 576	1 780	20
327	70	14	321	**3 158**	82	4	62	573	183	218	78	—	552	1 521	1 015	21
211	38	22	238	**2 032**	29	—	17	284	109	91	70	—	535	1 055	765	22
406	3	3	372	**3 959**	160	10	58	847	227	202	140	—	334	5 851	4 573	23
244	16	8	192	**2 099**	124	14	41	634	249	191	26	3	203	1 544	605	24
131	—	8	89	**692**	38	5	5	197	72	61	—	3	43	436	120	25
113	16	—	103	**1 407**	86	9	36	437	177	130	26	—	160	1 108	485	26
1 203	57	17	1 362	**11 086**	486	41	148	2 225	837	638	422	—	2 299	6 778	4 231	27
345	23	4	161	**2 211**	86	12	30	498	280	175	197	—	247	873	578	28
174	—	12	255	**1 507**	71	1	9	314	72	79	61	—	189	701	418	29
175	—	0	154	**1 478**	68	6	26	330	116	99	48	—	585	1 147	851	30
212	15	0	302	**2 288**	114	7	47	454	134	128	76	—	498	1 835	986	31
121	—	0	171	**1 373**	54	7	11	255	110	59	—	—	221	635	300	32
75	6	0	113	**873**	33	2	15	142	57	49	1	—	245	441	298	33
101	13	1	206	**1 356**	60	6	10	232	68	49	39	—	314	1 146	800	34
789	17	8	637	**6 559**	391	44	218	1 795	509	506	131	—	1 774	6 243	3 976	35
448	16	1	330	**3 440**	185	22	131	959	292	296	96	—	981	2 485	1 633	36
341	1	7	307	**3 119**	206	22	87	836	217	210	35	—	793	3 758	2 343	37
297	—	0	256	**2 891**	271	31	38	999	188	200	91	—	225	2 254	1 153	38
123	—	0	101	**1 221**	154	25	13	485	82	103	86	—	82	1 056	598	39
174	—	0	155	**1 670**	117	6	25	514	106	97	5	—	143	1 198	555	40

Län, kommun, församling och områdesbeteckning	Åkerjordens användning i hektar												
	Höstvete	Vårvete	Höstråg	Vårråg	Korn	Havre	Blandsäd	Baljväxter	Potatis	Sockerbetor	Foderrotfrukter	Grönfoder av säd o. baljv.	Vall till hö
1 Stavnäs b)	311	54	34	1	69	927	50	5	93	—	3	35	1 993
2 Stavnäs förs.	150	12	8	—	34	484	31	3	42	—	1	12	954
3 Värmskogs »	118	33	24	1	29	295	8	2	33	—	2	11	685
4 Högeruds »	43	9	2	—	6	148	11	0	18	—	0	12	354
5 Glava b)	141	5	—	—	26	276	13	1	27	—	0	17	587
6 Sillerud b)	145	37	15	—	32	474	6	1	60	—	0	5	1 174
7 Årjängs köping b)	69	14	20	0	28	239	3	0	42	—	2	3	799
8 Holmedal b)	207	97	56	1	59	810	23	2	136	—	1	42	3 020
9 Karlanda förs.	77	32	28	—	29	334	5	2	50	—	1	10	1 211
10 Holmedals »	50	42	14	0	12	226	6	0	49	—	0	18	1 009
11 Blomskogs »	75	15	10	1	10	205	8	0	30	—	—	10	580
12 Trankils »	5	8	4	0	8	45	4	—	7	—	0	4	220
13 Töcksmark b)	19	73	11	0	29	347	3	0	68	—	1	18	1 686
14 Västra Fågelviks förs.	10	31	5	—	1	100	0	—	21	—	1	4	436
15 Töcksmarks »	7	26	6	0	14	189	1	0	36	—	—	12	816
16 Östervallskogs »	2	16	0	—	14	58	2	0	11	—	—	2	434
17 Järnskog b)	85	40	8	—	25	494	30	0	70	—	8	14	1 371
18 Järnskogs förs.	80	29	7	—	19	407	29	—	55	—	5	11	1 139
19 Skillingmarks »	5	11	1	—	6	87	1	0	15	—	3	3	232
20 Köla b)	156	11	25	—	121	564	32	1	56	—	4	17	1 283
21 Eda b)	82	30	48	0	52	528	15	1	91	—	8	42	1 637
22 Gunnarskog	186	14	33	—	58	500	13	6	87	—	0	75	1 376
23 Bogens förs. d)	—	—	—	—	—	12	—	—	2	—	—	—	45
24 Gunnarskogs » b)	186	14	33	—	58	488	13	6	85	—	0	75	1 331
25 Älgå b)	170	20	23	—	50	396	55	2	47	—	2	17	1 009
26 Ny förs.	79	14	8	—	29	222	31	1	26	—	—	5	625
27 Älgå »	91	6	15	—	21	174	24	1	21	—	2	12	384
28 Brunskog b)	367	25	26	1	53	1 053	37	5	133	—	2	74	2 508
29 Mangskogs förs.	35	3	5	—	11	132	1	0	25	—	1	10	351
30 Brunskogs »	227	17	20	—	33	620	21	3	74	—	1	47	1 440
31 Boda »	105	5	1	1	9	301	15	2	34	—	—	17	717
32 Gräsmark b)	66	11	19	—	13	296	13	1	53	—	1	20	675
33 Stora Sunne b)	923	73	167	1	296	3 072	138	10	260	—	5	115	5 272
34 Sunne förs. (del av)[1]	524	50	111	1	234	1 920	73	7	177	—	3	66	3 126
35 V:a Ämterviks förs.	145	16	23	—	27	551	35	3	41	—	1	27	995
36 Ö:a Ämterviks »	254	7	33	—	35	601	30	0	42	—	1	22	1 151
37 Sunne köping[1] b)	23	—	1	—	8	66	0	0	3	—	0	5	84
38 Lysvik b)	167	11	58	1	9	418	6	2	56	—	1	26	745
39 Fryksände	192	25	53	—	71	609	39	2	128	—	1	32	1 839
40 Fryksände förs. b)	192	25	53	—	70	590	37	1	121	—	1	29	1 708
41 Lekvattnets » d)	—	—	0	—	1	19	2	1	7	—	0	3	131
42 Östmark d)	37	5	24	—	14	250	8	1	48	—	0	20	686

[1] Sunne förs. omfattar Sunne köping samt del av Stora Sunne kommun.

Annan vall	Oljeväxter	Andra växtslag	Helträda och obrukad åker	Summa åkerjord, hektar	Antal husdjur den 15 september 1956: Hästar 3 år och däröver	Unghästar och föl	Tjurar jämte oxar o. stutar	Kor	Kvigor	Kalvar	Får och lämm	Getter och killingar	Svin	Höns kläckta 1955 eller tidigare	Höns kläckta 1956	
354	4	18	474	**4 425**	289	8	33	1 206	194	228	167	4	566	5 240	2 919	1
177	—	8	206	**2 122**	148	4	16	618	111	120	119	3	228	2 084	818	2
145	4	8	190	**1 588**	83	1	10	391	48	74	26	1	149	2 061	1 288	3
32	—	2	78	**715**	58	3	7	197	35	34	22	—	189	1 095	813	4
101	—	4	125	**1 323**	112	6	12	439	79	95	11	—	93	1 144	513	5
203	—	4	189	**2 345**	231	9	36	879	114	154	158	—	437	1 116	579	6
152	—	1	79	**1 451**	178	26	17	662	68	116	67	—	822	1 558	872	7
732	—	2	267	**5 455**	523	47	82	1 917	231	496	130	—	504	3 817	2 076	8
338	—	0	76	**2 193**	202	20	31	792	97	225	63	—	212	1 734	1 172	9
228	—	2	82	**1 738**	151	22	28	511	66	156	23	—	136	834	387	10
119	—	0	85	**1 148**	122	3	18	474	57	79	26	—	121	984	449	11
47	—	0	24	**376**	48	2	5	140	11	36	18	—	35	265	68	12
251	—	4	39	**2 549**	276	30	29	885	111	306	60	—	172	1 420	422	13
111	—	2	11	**733**	93	9	8	306	40	102	38	—	34	733	240	14
115	—	1	27	**1 250**	130	19	16	412	48	139	22	—	89	528	160	15
25	—	1	1	**566**	53	2	5	167	23	65	—	—	49	159	22	16
209	—	0	81	**2 435**	249	10	18	926	123	220	123	1	275	1 567	920	17
178	—	0	73	**2 032**	182	10	16	731	104	180	21	1	214	1 150	**461**	18
31	—	0	8	**403**	67	—	2	195	19	40	102	—	61	417	459	19
277	—	0	136	**2 683**	207	8	23	764	183	222	49	—	328	1 627	728	20
299	5	3	158	**2 999**	270	4	28	1 072	162	259	202	—	192	1 917	1 165	21
253	—	1	145	**2 747**	280	14	54	1 181	149	238	158	—	270	1 504	598	22
—	—	—	0	**59**	5	—	—	28	2	5	—	—	5	—	—	23
253	—	1	145	**2 688**	275	14	54	1 153	147	233	158	—	265	1 504	598	24
239	4	0	160	**2 194**	162	2	41	604	116	154	6	—	201	2 008	1 347	25
168	2	0	97	**1 307**	96	2	25	332	60	92	2	—	127	1 143	726	26
71	2	—	63	**887**	66	—	16	272	56	62	4	—	74	865	621	27
379	6	5	393	**5 067**	429	10	42	1 965	252	371	103	—	455	4 102	2 428	28
27	—	—	37	**638**	89	—	3	364	41	61	39	—	103	631	297	29
261	6	5	219	**2 994**	252	9	31	1 137	160	235	51	—	235	2 265	1 632	30
91	—	—	137	**1 435**	88	1	8	464	51	75	13	—	117	1 206	499	31
34	—	0	95	**1 297**	200	5	17	851	95	243	368	—	239	1 318	508	32
909	9	13	768	**12 031**	836	48	163	4 493	714	1 093	412	3	1 977	6 790	4 152	33
499	8	3	458	**7 260**	529	26	114	2 745	467	688	198	2	1 288	3 873	2 132	34
179	—	6	126	**2 175**	164	8	13	861	133	178	54	—	303	1 487	652	35
231	1	4	184	**2 596**	143	14	36	887	114	227	160	1	386	1 430	1 368	36
25	—	0	5	**220**	10	4	4	82	25	21	—	—	60	84	66	37
54	—	3	161	**1 718**	202	4	13	913	66	172	20	—	348	872	431	38
247	1	4	220	**3 463**	344	7	92	1 495	228	400	313	2	538	1 859	1 183	39
245	1	4	218	**3 295**	318	7	89	1 400	213	376	280	—	511	1 774	1 171	40
2	—	—	2	**168**	26	—	3	95	15	24	33	2	27	85	12	41
19	—	0	65	**1 177**	168	—	14	725	80	240	163	—	168	561	529	42

Län, kommun, församling och områdesbeteckning [1]	Åkerjordens användning i hektar												
	Höstvete	Vårvete	Höstråg	Vårråg	Korn	Havre	Blandsäd	Baljväxter	Potatis	Sockerbetor	Foderrotfrukter	Grönfoder av säd o. baljv.	Vall till hö
1 Vitsand d)	34	2	23	—	22	177	0	—	35	—	0	7	485
2 Vitsands förs.	34	1	23	—	20	151	—	—	28	—	—	6	388
3 Nyskoga »	0	1	0	—	2	26	0	—	7	—	0	1	97
4 *Städer*	1 005	303	214	—	467	2 730	323	16	251	—	10	117	4 148
5 Karlstad a)	77	1	38	—	44	226	43	2	32	—	—	5	273
6 Kristinehamn a)	160	214	80	—	124	685	142	3	54	—	8	44	835
7 Filipstad c)	19	5	1	—	13	39	7	—	5	—	—	12	131
8 Hagfors b)	10	2	1	—	16	75	4	1	20	—	—	7	192
9 Arvika b)	199	28	9	—	85	547	35	6	65	—	1	22	1 299
10 Säffle a)	540	53	85	—	185	1 158	92	4	75	—	1	27	1 418
11 **Örebro län**	9 988	7 142	4 168	128	11 292	39 566	3 100	973	2 649	—	259	1 620	36 726
12 *Landsbygd*	8 920	6 608	3 877	124	10 142	35 979	2 868	912	2 458	—	238	1 441	32 959
13 Mosjö b)	419	318	161	—	310	1 216	97	36	36	—	5	23	634
14 Mosjö förs.	256	185	152	—	178	751	51	20	24	—	3	15	367
15 Täby »	163	133	9	—	132	465	46	16	12	—	2	8	267
16 Tysslinge	385	437	117	4	462	1 374	114	39	73	—	9	65	1 058
17 Vintrosa förs., del av, b)	170	192	69	1	273	673	20	12	38	—	5	22	501
18 Vintrosa förs., del av, c)	1	1	10	—	5	15	12	—	2	—	—	1	22
19 Tysslinge förs., del av, b)	127	136	27	—	106	471	37	19	18	—	3	11	361
20 Tysslinge förs., del av, c)	—	6	9	3	8	40	31	—	10	—	0	5	72
21 Gräve förs. b)	87	102	2	—	70	175	14	8	5	—	1	26	102
22 Axberg	881	439	135	11	730	3 166	175	85	126	—	20	97	2 632
23 Kils förs., del av, b)	280	133	57	10	282	981	40	33	37	—	0	13	739
24 Kils » , del av, c)	—	6	1	1	13	70	7	—	9	—	0	6	108
25 Ervalla förs. b)	197	80	13	—	113	891	88	14	32	—	13	18	848
26 Axbergs » b)	247	138	48	—	262	846	23	20	31	—	3	51	648
27 Hovsta » b)	157	82	16	—	60	378	17	18	17	—	4	9	289
28 Glanshammar b)	986	734	288	10	741	3 314	125	143	231	—	30	81	2 423
29 Rinkaby förs.	182	90	28	2	112	403	16	16	17	—	9	17	283
30 Glanshammars »	292	250	74	—	167	870	24	44	41	—	13	18	719
31 Ödeby »	48	33	10	—	50	191	4	7	5	—	1	11	114
32 Lillkyrka »	200	110	48	—	100	516	27	32	35	—	3	15	476
33 Götlunda »	264	251	128	8	312	1 334	54	44	133	—	4	20	831
34 Asker	452	391	449	25	696	2 140	66	22	150	—	14	75	1 701
35 Lännäs förs. a)	132	112	169	7	260	692	18	5	62	—	5	40	570
36 Askers förs., del av, a)	51	29	102	8	26	338	11	2	27	—	1	18	391
37 Askers » , del av, b)	269	250	178	10	410	1 110	37	15	61	—	8	17	740
38 Stora Mellösa b)	610	615	145	3	544	1 925	94	40	110	—	11	26	1 393
39 Stora Mellösa förs.	423	521	128	1	426	1 451	61	22	92	—	10	17	1 086
40 Norrbyås »	187	94	17	2	118	474	33	18	18	—	1	9	307

[1] Naturliga jordbruksområden i Örebro län: a) Södra skogsbygden; b) Slättbygden; c) Bergslagen.

Annan vall	Oljeväxter	Andra växtslag	Helträda och obrukad åker	Summa åkerjord, hektar	Antal husdjur den 15 september 1956: Hästar 3 år och däröver	Unghästar och föl	Tjurar jämte oxar o. stutar	Kor	Kvigor	Kalvar	Får och lamm	Getter och killingar	Svin	Höns kläckta 1955 eller tidigare	Höns kläckta 1956	
55	—	0	48	**888**	102	3	9	387	41	89	129	—	101	380	124	1
54	—	—	47	**752**	81	2	6	327	35	73	91	—	88	334	85	2
1	—	0	1	**136**	21	1	3	60	6	16	38	—	13	46	39	3
1 129	59	50	1 085	**11 907**	656	66	179	2 857	706	685	330	1	2 837	14 074	9 667	4
117	1	12	78	**949**	46	5	5	112	31	29	—	—	531	268	275	5
307	3	12	234	**2 905**	115	5	23	738	182	192	25	—	773	2 587	2 277	6
55	—	—	13	**300**	17	—	3	74	7	19	155	—	38	124	76	7
34	1	—	10	**373**	47	5	8	167	20	43	5	1	92	127	38	8
235	11	4	250	**2 796**	192	23	26	635	116	97	136	—	248	6 391	4 188	9
381	43	22	500	**4 584**	239	28	114	1 131	350	305	9	—	1 155	4 577	2 813	10
12 005	1 553	247	10 147	**141 563**	6 504	363	2 431	39 239	11 661	9 656	1 397	16	36 371	120 728	112 662	11
10 798	1 392	228	9 266	**128 210**	5 858	306	2 202	35 778	10 622	8 716	1 060	16	32 710	113 354	106 418	12
377	26	8	371	**4 037**	74	4	24	767	332	208	—	—	1 810	2 063	2 010	13
262	18	8	236	**2 526**	39	4	14	424	191	122	—	—	581	983	992	14
115	8	0	135	**1 511**	35	—	10	343	141	86	—	—	1 229	1 080	1 018	15
391	138	3	394	**5 063**	167	7	133	1 365	477	389	33	—	1 033	4 149	4 874	16
162	55	2	166	**2 361**	74	5	30	653	175	139	3	—	493	2 444	3 425	17
1	—	—	4	**74**	1	—	2	26	12	7	—	—	43	70	85	18
113	30	1	152	**1 612**	54	2	67	435	192	144	1	—	356	1 389	1 144	19
22	—	—	3	**209**	17	—	4	91	36	30	—	—	33	71	35	20
93	53	0	69	**807**	21	—	30	160	62	69	29	—	108	175	185	21
970	75	8	747	**10 297**	412	11	113	2 922	880	704	51	7	2 365	8 853	8 843	22
277	36	1	272	**3 191**	117	4	26	822	256	178	9	—	1 082	2 139	2 754	23
19	—	0	1	**241**	31	—	6	115	22	28	2	—	44	216	140	24
229	3	4	191	**2 734**	118	3	40	873	210	164	30	3	381	3 526	2 886	25
287	25	1	215	**2 845**	107	1	21	785	277	223	10	1	778	1 774	1 875	26
158	11	2	68	**1 286**	39	3	20	327	115	111	—	3	80	1 198	1 188	27
1 009	168	13	958	**11 254**	410	7	116	3 010	1 099	832	61	—	1 996	11 698	12 691	28
187	21	0	144	**1 527**	44	4	11	396	144	143	9	—	528	1 155	**921**	29
320	34	1	251	**3 118**	105	—	17	832	346	220	13	—	407	2 002	2 222	30
49	—	1	43	**567**	12	—	5	117	70	32	—	—	214	152	**93**	31
182	31	0	153	**1 928**	72	1	21	600	214	183	2	—	383	1 707	2 334	32
271	82	11	367	**4 114**	177	2	62	1 065	325	254	37	—	464	6 682	7 121	33
466	90	9	697	**7 443**	368	27	121	2 193	612	534	38	—	3 363	6 090	4 197	34
127	23	2	183	**2 407**	134	13	29	813	198	209	2	—	1 295	3 115	2 218	35
74	4	5	138	**1 225**	101	3	43	469	114	136	36	—	185	766	390	36
265	63	2	376	**3 811**	133	11	49	911	300	189	—	—	1 883	2 209	1 589	37
552	118	32	682	**6 900**	228	16	205	1 711	661	499	—	—	1 900	6 552	6 244	38
393	89	30	519	**5 269**	190	14	156	1 413	560	381	—	—	1 400	5 553	5 301	39
159	29	2	163	**1 631**	38	2	49	298	101	113	—	—	500	999	943	40

Län, kommun, församling och områdesbeteckning	Åkerjordens användning i hektar												
	Höstvete	Vårvete	Höstråg	Vårråg	Korn	Havre	Blandsäd	Baljväxter	Potatis	Sockerbetor	Foderrotfrukter	Grönfoder av såd o. baljv.	Vall till hö
1 Ekeby och Gällersta b)	371	358	150	1	353	1 409	79	19	49	—	3	13	879
2 Gällersta förs.	206	112	46	—	100	885	36	16	26	—	2	1	462
3 Ekeby »	165	246	104	1	253	524	43	3	23	—	1	12	417
4 Sköllersta	470	289	486	25	688	1 875	118	21	170	—	20	130	1 758
5 Sköllersta förs. b)	298	179	295	2	508	981	74	16	85	—	5	43	792
6 Svennevads » a)	45	43	124	19	59	496	16	0	56	—	3	28	497
7 Bo » a)	127	67	67	4	121	398	28	5	29	—	12	59	469
8 Lerbäck a)	140	66	335	8	405	1 536	83	12	247	—	12	99	1 718
9 Lerbäcks förs.	99	52	138	4	258	960	70	10	196	—	10	73	1 147
10 Snavlunda »	41	14	197	4	147	576	13	2	51	—	2	26	571
11 Hammar a)	244	144	103	5	317	645	137	29	61	—	14	45	691
12 Laxå köping a)	—	6	11	2	6	119	6	1	31	—	0	3	144
13 Viby	204	181	403	9	629	1 638	101	12	92	—	10	46	1 266
14 Viby förs., del av, a)	2	9	24	1	10	105	3	—	12	—	1	8	118
15 Viby » , del av, b)	175	126	324	7	506	1 222	88	12	64	—	8	35	907
16 Tångeråsa förs. c)	27	46	55	1	113	311	10	—	16	—	1	3	241
17 Hallsberg[1]	127	89	144	2	262	613	23	18	45	—	6	14	414
18 Hallsberg, del av, a)	9	9	28	1	59	145	4	0	10	—	0	6	104
19 Hallsberg, del av, b)	118	80	116	1	203	468	19	18	35	—	6	8	310
20 Hallsbergs köping[1] b)	20	1	14	—	44	87	—	—	1	—	—	—	54
21 Kumla landskommun b)	738	662	314	2	754	2 444	120	107	117	—	13	59	1 674
22 Hardemo förs.	197	178	194	—	274	776	38	24	45	—	6	18	623
23 Kumla » (del av)[2]	541	484	120	2	480	1 668	82	83	72	—	7	41	1 051
24 Lekeberg	875	383	320	5	743	2 565	438	98	131	—	25	94	1 969
25 Hidinge förs., del av, b)	72	36	24	1	89	247	66	21	22	—	5	8	200
26 Hidinge förs., del av, c)	3	9	6	2	7	102	13	—	10	—	1	8	134
27 Knista förs., del av, b)	139	35	55	—	137	417	11	16	16	—	4	8	304
28 Knista » , del av, c)	10	3	11	1	14	85	14	0	10	—	0	11	141
29 Kräcklinge förs. b)	273	115	96	—	205	587	127	38	23	—	5	14	285
30 Hackvads » b)	78	67	48	0	124	417	81	4	16	—	2	9	272
31 Edsbergs » b)	300	118	80	1	167	710	126	19	34	—	8	36	633
32 Svartå c)	292	183	104	1	301	1 257	276	15	143	—	22	67	1 733
33 Kvistbro förs.	129	60	56	—	150	604	96	5	59	—	6	25	755
34 Skagershults »	40	21	0	1	22	63	79	0	18	—	1	6	152
35 Nysunds »	123	102	48	0	129	590	101	10	66	—	15	36	826
36 Degerfors köping c)	58	41	5	—	66	331	59	3	18	—	1	43	652
37 Grythyttan c)	16	10	1	0	87	144	19	0	26	—	0	16	378
38 Hällefors köping c)	—	2	—	1	29	59	5	—	17	—	0	16	204
39 Noraskog c)	109	61	29	2	406	1 084	152	9	114	—	8	81	2 018
40 Hjulsjö förs.	2	3	2	1	62	74	13	0	22	—	0	10	324
41 Järnboås »	34	11	0	0	114	198	15	1	19	—	1	12	411
42 Nora bergsförs.	70	36	22	1	184	694	92	7	55	—	6	44	1 000
43 Vikers förs.	3	11	5	—	46	118	32	1	18	—	1	15	283
44 Linde c)	254	131	60	5	403	1 924	208	13	186	—	3	109	2 976

[1] Hallsbergs förs. omfattar Hallsbergs kommun och Hallsbergs köping. — [2] Kumla förs. omfattar Kumla

Annan vall	Oljeväxter	Andra växtslag	Helträda och obrukad åker	Summa åkerjord, hektar	Antal husdjur den 15 september 1956: Hästar 3 år och däröver	Unghästar och föl	Tjurar jämte oxar o. stutar	Kor	Kvigor	Kalvar	Får och lamm	Getter och killingar	Svin	Höns kläckta 1955 eller tidigare	Höns kläckta 1956	
337	57	1	375	**4 454**	125	1	60	967	293	230	5	—	587	2 803	1 749	1
193	29	1	194	**2 309**	64	1	35	464	131	99	—	—	366	1 617	841	2
144	28	0	181	**2 145**	61	—	25	503	162	131	5	—	221	1 186	908	3
538	48	11	565	**7 212**	396	21	178	2 264	659	523	121	—	2 004	4 422	2 691	4
176	38	4	393	**3 889**	176	4	39	1 049	305	202	11	—	1 666	2 467	1 770	5
139	8	—	77	**1 610**	114	2	65	570	123	103	10	—	198	1 109	397	6
223	2	7	95	**1 713**	106	15	74	645	231	218	100	—	140	846	524	7
349	33	11	312	**5 366**	439	26	181	2 184	565	452	52	1	1 417	6 808	6 327	8
249	23	10	148	**3 447**	294	15	158	1 544	405	328	41	1	698	3 906	3 455	9
100	10	1	164	**1 919**	145	11	23	640	160	124	11	—	719	2 902	2 872	10
316	32	0	202	**2 985**	165	12	40	841	266	295	48	—	887	4 399	2 997	11
18	—	6	12	**365**	38	—	11	135	19	27	—	—	45	297	219	12
372	90	1	481	**5 535**	241	21	83	1 368	395	306	17	1	1 064	7 361	9 082	13
23	—	—	27	**343**	31	1	4	135	35	20	7	—	56	388	632	14
273	71	0	355	**4 173**	171	20	61	1 030	302	224	10	1	903	5 778	7 011	15
76	19	1	99	**1 019**	39	—	18	203	58	62	—	—	105	1 195	1 439	16
164	59	—	85	**2 065**	87	3	37	656	204	167	7	—	775	2 214	1 944	17
27	—	—	16	**418**	34	—	8	154	32	30	2	—	71	292	58	18
137	59	—	69	**1 647**	53	3	29	502	172	137	5	—	704	1 922	1 886	19
7	—	—	—	**228**	6	—	3	38	11	7	—	—	258	174	110	20
719	169	4	696	**8 592**	241	8	71	1 989	656	502	16	—	1 728	6 413	5 156	21
179	54	—	266	**2 872**	92	3	24	737	259	194	13	—	542	2 001	1 477	22
540	115	4	430	**5 720**	149	5	47	1 252	397	308	3	—	1 186	4 412	3 679	23
738	183	6	770	**9 343**	332	18	207	2 311	760	588	112	—	4 049	8 404	9 414	24
55	26	2	84	**958**	37	1	102	217	60	55	2	—	1 221	515	538	25
40	—	—	48	**383**	31	—	4	122	15	11	17	—	38	185	77	26
135	39	2	103	**1 421**	39	5	13	341	116	84	18	—	1 127	1 062	612	27
15	—	—	20	**335**	26	—	8	164	29	28	—	—	52	420	263	28
170	68	—	185	**2 191**	49	9	19	345	122	104	34	—	347	2 192	3 782	29
101	16	0	123	**1 358**	43	1	33	367	124	103	—	—	573	1 623	2 006	30
222	34	2	207	**2 697**	107	2	28	755	294	203	41	—	691	2 407	2 136	31
562	5	97	327	**5 385**	365	17	107	1 956	488	437	53	—	1 140	4 089	3 304	32
221	5	1	147	**2 319**	158	—	35	791	115	148	24	—	581	1 950	1 561	33
58	—	1	39	**501**	51	1	24	271	141	68	19	—	125	170	130	34
283	—	95	141	**2 565**	156	16	48	894	232	221	10	—	434	1 969	1 613	35
122	—	5	59	**1 463**	77	2	21	450	103	120	10	—	119	845	936	36
42	8	0	28	**775**	90	—	14	285	64	62	—	—	187	594	283	37
31	—	1	23	**388**	45	—	7	187	16	30	10	—	16	291	224	38
661	—	3	221	**4 958**	338	19	84	1 541	288	349	184	—	420	3 755	2 161	39
90	—	—	29	**632**	71	—	9	276	31	61	—	—	64	231	99	40
147	—	—	73	**1 036**	56	2	14	256	51	66	—	—	87	576	294	41
361	—	3	113	**2 688**	153	16	45	772	172	187	164	—	225	2 446	1 527	42
63	—	0	6	**602**	58	1	16	237	34	35	20	—	44	502	241	43
608	14	5	204	**7 103**	450	34	127	2 275	536	431	84	—	1 707	8 236	8 490	44

stad samt del av Kumla landskommun.

Län, kommun, församling och områdesbeteckning [1]	Åkerjordens användning i hektar												
	Höstvete	Vårvete	Höstråg	Vårråg	Korn	Havre	Blandsäd	Baljväxter	Potatis	Sockerbetor	Foderrotfrukter	Grönfoder av säd o. baljv.	Vall till lö
1 Frövi köping b)	113	90	3	—	81	542	61	10	23	—	0	16	411
2 Fellingsbro b)	1 027	955	72	2	655	3 834	215	174	118	—	4	121	2 351
3 Ramsberg c)	96	11	9	1	227	546	65	1	81	—	6	58	1 018
4 Ljusnarsberg[2] c)	33	11	19	—	203	192	32	5	62	—	2	44	810
5 Kopparbergs köping[2] c)	—	—	—	—	—	—	—	—	—	—	—	—	—
6 *Städer*	1 068	534	291	4	1 150	3 587	232	61	191	—	21	179	3 767
7 Örebro b)	438	321	126	—	438	1 058	26	21	47	—	3	23	637
8 Kumla[3] b)	52	35	13	—	53	173	—	9	4	—	0	1	32
9 Askersund a)	328	76	115	2	235	972	54	28	69	—	17	74	955
10 Askersunds stadsförs.	16	7	1	—	5	73	4	—	8	—	2	7	85
11 Askersunds landsförs.	312	69	114	2	230	899	50	28	61	—	15	67	870
12 Karlskoga c)	243	95	35	2	396	1 273	144	2	63	—	1	79	1 953
13 Nora c)	—	4	—	—	11	50	1	—	2	—	—	1	90
14 Lindesberg c)	7	3	2	—	17	61	7	1	6	—	0	1	100
15 **Västmanlands län**	16 990	12 350	1 408	33	8 311	37 563	12 998	2 685	1 659	—	122	1 620	33 891
16 *Landsbygd*	15 370	10 988	1 190	29	7 532	33 890	11 755	2 489	1 498	—	109	1 492	30 696
17 Kung Karl b)	1 357	994	137	—	443	2 259	356	156	74	—	4	61	1 236
18 Torpa förs.	371	115	43	—	29	595	48	12	14	—	—	13	321
19 Kung Karls förs. (del av)[4]	272	153	39	—	49	484	71	26	33	—	3	17	371
20 Kungs-Barkarö förs.	257	225	9	—	47	293	77	14	11	—	0	14	136
21 Björskogs »	457	501	46	—	318	887	160	104	16	—	1	17	408
22 Kungsörs köping[4] b)	94	14	16	—	7	101	12	8	6	—	—	4	81
23 Medåker	659	763	54	8	334	2 906	243	139	104	—	6	70	1 653
24 Arboga landsförs. b)	233	349	32	8	159	828	67	32	30	—	1	31	367
25 Himmeta förs. b)	177	105	1	—	50	610	86	42	25	—	0	12	421
26 Medåkers » b)	154	272	2	—	102	896	58	48	25	—	1	11	375
27 Västra Skedvi » a)	95	37	19	—	23	572	32	17	24	—	4	16	490
28 Kolsva	220	108	29	4	163	925	113	31	40	—	2	44	757
29 Kolsva, del av, a)	57	11	10	—	42	220	22	1	12	—	—	17	195
30 Kolsva, del av, b)	163	97	19	4	121	705	91	30	28	—	2	27	562
31 Skinnskatteberg a)	232	59	17	—	147	1 365	179	37	82	—	3	70	1 603
32 Heds förs.	98	14	4	—	35	467	46	13	26	—	1	30	475
33 Skinnskattebergs »	91	27	4	—	78	549	108	22	33	—	1	30	703
34 Gunnilbo »	43	18	9	—	34	349	25	2	23	—	1	10	425
35 Munktorp b)	1 079	713	39	—	572	2 171	713	160	80	—	2	84	1 883
36 Odensvi förs.	287	153	17	—	197	831	164	35	26	—	0	21	612
37 Munktorps »	792	560	22	—	375	1 340	549	125	54	—	2	63	1 271
38 Kolbäck b)	823	544	45	—	309	1 294	288	97	42	—	12	40	974
39 Kolbäcks förs.	311	224	15	—	172	576	116	37	15	—	2	24	408
40 Rytterns »	353	208	19	—	101	457	141	32	19	—	4	14	352
41 Säby »	159	112	11	—	36	261	31	28	8	—	6	2	214

[1] Naturliga jordbruksområden i Västmanlands län: a) Bergslagen; b) Slättbygden. — [2] Ljusnarsbergs förs. [3] Kungsörs köping samt del av Kung Karls kommun.

Annan vall	Oljeväxter	Andra växtslag	Helträda och obrukad åker	Summa åkerjord, hektar	Antal husdjur den 15 september 1956: Hästar 3 år och däröver	Unghästar och föl	Tjurar jämte oxar o. stutar	Kor	Kvigor	Kalvar	Får och lamm	Getter och killingar	Svin	Höns kläckta 1955 eller tidigare	Höns kläckta 1956	
121	10	2	98	**1 581**	62	3	7	394	118	83	26	—	754	611	535	1
986	67	0	835	**11 416**	302	14	179	2 216	786	602	70	—	2 347	9 582	9 611	2
216	0	2	80	**2 417**	222	20	40	1 119	227	220	29	—	488	1 488	1 565	3
126	2	—	44	**1 585**	178	15	33	634	107	119	33	7	251	1 163	761	4
—	—	—	—	—	—	—	—	—	—	—	—	—	—	—	—	5
1 207	161	19	881	**13 353**	646	57	229	3 461	1 039	940	337	—	3 661	7 374	6 244	6
332	82	12	367	**3 931**	131	21	94	740	264	279	205	—	1 546	1 794	1 646	7
14	14	0	22	**422**	3	—	1	53	15	19	—	—	86	184	211	8
257	39	6	241	**3 468**	236	14	39	1 200	328	326	41	—	1 134	2 816	2 450	9
12	1	—	12	**233**	26	1	4	109	12	21	—	—	47	514	303	10
245	38	6	229	**3 235**	210	13	35	1 091	316	305	41	—	1 087	2 302	2 147	11
585	26	1	235	**5 133**	238	15	92	1 390	424	306	91	—	814	2 221	1 629	12
9	—	—	13	**181**	18	4	1	25	2	4	—	—	28	46	—	13
10	—	—	3	**218**	20	3	2	53	6	6	—	—	53	313	308	14
11 770	954	149	15 340	**157 843**	5 522	285	1 513	37 886	12 804	8 740	458	12	28 921	93 543	95 000	15
10 887	829	106	13 743	**142 603**	5 054	263	1 335	34 690	11 782	8 030	413	12	24 976	86 397	88 145	16
540	133	4	892	**8 646**	222	26	37	1 440	548	353	7	—	1 101	4 554	4 967	17
90	7	—	285	**1 943**	69	8	5	315	119	68	7	—	146	1 485	1 107	18
138	24	—	144	**1 824**	73	5	3	461	154	97	—	—	242	1 048	1 099	19
83	66	1	186	**1 419**	15	7	11	184	52	54	—	—	58	368	894	20
229	36	3	277	**3 460**	65	6	18	480	223	134	—	—	655	1 653	1 867	21
39	12	—	50	**444**	14	—	12	125	60	53	—	—	70	160	80	22
578	40	13	766	**8 336**	276	5	112	1 753	629	402	12	—	977	7 851	9 413	23
198	12	6	235	**2 588**	63	—	83	398	198	119	—	—	276	3 547	4 025	24
102	7	—	184	**1 822**	63	1	4	446	152	103	4	—	184	1 645	1 844	25
130	17	3	201	**2 295**	67	1	5	382	163	104	—	—	354	1 821	2 634	26
148	4	4	146	**1 631**	83	3	20	527	116	76	8	—	163	838	910	27
292	19	4	280	**3 031**	117	5	28	876	326	186	1	1	322	1 514	1 147	28
84	—	—	61	**732**	39	1	20	266	136	68	—	—	57	225	115	29
208	19	4	219	**2 299**	78	4	8	610	190	118	1	1	265	1 289	1 032	30
272	—	2	265	**4 333**	313	15	98	1 543	394	267	63	—	737	2 215	1 355	31
58	—	2	115	**1 384**	94	3	37	554	145	66	9	—	303	743	364	32
154	—	0	83	**1 883**	129	4	43	649	161	118	30	—	355	802	602	33
60	—	—	67	**1 066**	90	8	18	340	88	83	24	—	79	670	389	34
548	28	7	921	**9 000**	266	11	38	2 437	849	545	7	—	1 977	6 621	7 936	35
144	18	—	313	**2 818**	86	1	10	663	158	121	—	—	450	1 577	1 674	36
404	10	7	608	**6 182**	180	10	28	1 774	691	424	7	—	1 527	5 044	6 262	37
365	44	4	622	**5 503**	117	14	67	1 048	520	321	—	—	571	3 274	5 514	38
143	10	—	232	**2 285**	39	5	23	433	220	124	—	—	180	760	530	39
155	34	4	269	**2 162**	53	6	35	415	216	143	—	—	323	2 104	4 560	40
67	—	—	121	**1 056**	25	3	9	200	84	54	—	—	68	410	424	41

omfattar Kopparbergs köping och Ljusnarsbergs kommun. — [3] Se not 2 på sid. 240. — [4] Kung Karls förs. omfattar

Län, kommun församling och områdesbeteckning	Åkerjordens användning i hektar												
	Höstvete	Vårvete	Höstråg	Vårråg	Korn	Havre	Blandsäd	Baljväxter	Potatis	Sockerbetor	Foderrotfrukter	Grönfoder av säd o. baljv.	Vall till hö
1 Hallstahammars köping b)	485	342	41	—	149	735	184	48	38	—	4	35	776
2 Hallstahammars förs.	342	194	21	—	60	405	105	27	19	—	2	16	414
3 Bergs »	143	148	20	—	89	330	79	21	19	—	2	19	362
4 Sura a)	102	108	4	—	58	344	71	24	19	—	—	17	434
5 Ramnäs a)	86	125	11	1	76	621	156	11	35	—	0	39	814
6 Ramnäs förs.	71	114	10	1	48	403	128	10	23	—	—	31	497
7 Västervåla »	15	11	1	—	28	218	28	1	12	—	0	8	317
8 Norbergs köping a)	17	9	9	—	36	281	18	1	18	—	0	20	421
9 Västerfärnebo	739	248	83	4	595	3 262	485	162	129	—	10	162	3 395
10 Karbennings förs. a)	52	10	5	—	112	439	59	5	20	—	1	18	688
11 Västerfärnebo » b)	501	151	71	2	353	2 143	298	121	89	—	5	115	2 101
12 Fläckebo » b)	186	87	7	2	130	680	128	36	20	—	4	29	606
13 Skultuna b)	1 250	978	99	—	673	1 961	316	235	94	—	2	81	1 250
14 Harakers förs.	364	319	12	—	186	542	61	100	13	—	—	29	406
15 Romfartuna »	630	421	82	—	318	1 044	128	96	59	—	1	21	487
16 Skultuna »	256	238	5	—	169	375	127	39	22	—	1	31	357
17 Dingtuna b)	927	947	23	—	309	1 146	390	118	45	—	4	86	1 157
18 Lillhärads förs.	97	117	2	—	30	195	62	17	7	—	1	24	188
19 Dingtuna »	615	595	10	—	231	741	248	99	30	—	3	39	676
20 Västerås-Barkarö »	215	235	11	—	48	210	80	2	8	—	—	23	293
21 Kungsåra b)	1 490	850	149	—	570	1 200	593	210	47	—	8	67	917
22 Irsta förs.	397	235	71	—	171	264	154	40	11	—	1	22	193
23 Kärrbo »	241	126	—	—	42	197	17	46	6	—	2	4	105
24 Kungsåra »	258	93	13	—	55	235	55	16	7	—	2	6	154
25 Ängsö »	141	128	40	—	45	137	104	25	6	—	2	6	95
26 Björksta »	453	268	25	—	257	367	263	83	17	—	1	29	370
27 Tillberga b)	1 065	823	48	—	363	1 127	424	116	36	—	6	36	698
28 Hubbo förs.	147	170	10	—	41	264	78	22	14	—	—	7	176
29 Tillberga »	445	363	19	—	152	294	54	34	5	—	—	21	176
30 Tortuna »	331	181	17	—	104	255	208	41	9	—	6	4	178
31 Sevalla »	142	109	2	—	66	314	84	19	8	—	—	4	168
32 Fjärdhundra b)	1 728	1 674	92	—	629	3 066	1 256	323	111	—	10	155	2 291
33 Simtuna förs.	526	718	32	—	218	1 098	458	116	30	—	3	54	660
34 Frösthults »	169	265	—	—	60	202	94	24	6	—	4	20	180
35 Härnevi »	127	106	12	—	33	191	79	14	10	—	0	4	128
36 Torstuna »	487	294	35	—	91	975	265	85	34	—	2	42	570
37 Österunda »	206	77	4	—	60	270	202	52	17	—	1	19	360
38 Altuna »	213	214	9	—	167	330	158	32	14	—	—	16	393
39 Vittinge b)	309	132	14	—	72	677	219	30	32	—	1	49	698
40 Västerlövsta b)	600	303	95	9	375	2 215	758	133	105	—	7	99	2 127
41 Västerlövsta förs.	386	187	54	3	174	1 289	392	83	58	—	3	68	1 212
42 Huddunge »	114	56	19	1	79	501	173	22	22	—	3	15	531
43 Enåkers »	100	60	22	5	122	425	193	28	25	—	1	16	384
44 Tärna b)	1 181	706	86	2	993	3 377	1 307	309	126	—	8	116	2 940
45 Norrby förs.	338	132	17	1	267	898	498	106	23	—	6	19	905
46 Tärna »	205	160	8	—	155	600	138	53	16	—	1	21	505
47 Kumla »	320	224	30	1	279	849	288	84	24	—	0	32	655
48 Kila »	318	190	31	—	292	1 030	383	66	63	—	1	44	875

Annan vall	Oljeväxter	Andra växtslag	Heltråda och obrukad åker	Summa åker-jord, hektar	Antal husdjur den 15 september 1956: Hästar 3 år och däröver	Unghästar och föl	Tjurar jämte oxar o. stutar	Kor	Kvigor	Kalvar	Får och lamm	Getter och killingar	Svin	Höns kläckta 1955 eller tidigare	Höns kläckta 1956	
289	24	2	346	**3 498**	123	5	31	810	298	194	6	—	228	2 159	1 741	1
157	14	—	206	**1 982**	62	—	18	367	130	80	6	—	88	1 095	582	2
132	10	2	140	**1 516**	61	5	13	443	168	114	—	—	140	1 064	1 159	3
159	—	—	75	**1 415**	63	1	11	426	243	127	—	—	123	634	462	4
336	19	2	115	**2 447**	141	1	45	688	233	244	13	—	167	1 294	672	5
240	19	0	99	**1 694**	86	1	38	426	154	188	10	—	116	1 076	505	6
96	—	2	16	**753**	55	—	7	262	79	56	3	—	51	218	167	7
155	—	—	40	**1 025**	98	2	11	311	66	49	—	2	86	374	136	8
1 085	53	19	665	**11 096**	535	25	74	3 707	860	561	2	3	1 643	9 324	8 333	9
381	7	9	54	**1 860**	108	4	30	656	183	119	—	—	101	830	605	10
618	40	4	453	**7 065**	339	19	25	2 404	506	355	2	3	1 147	6 635	6 047	11
86	6	6	158	**2 171**	88	2	19	647	171	87	—	—	395	1 859	1 681	12
1 085	208	2	913	**9 147**	211	13	147	1 544	593	442	2	4	977	3 637	3 423	13
280	49	—	187	**2 548**	46	2	89	382	139	103	2	4	198	565	369	14
358	62	2	484	**4 193**	100	2	23	605	208	133	—	—	579	1 307	1 335	15
447	97	—	242	**2 406**	65	9	35	557	246	206	—	—	200	1 765	1 719	16
487	16	4	681	**6 340**	153	14	58	1 342	620	536	20	—	823	4 933	3 631	17
97	10	—	98	**945**	32	3	4	211	163	87	—	—	103	236	260	18
279	6	0	420	**3 992**	94	11	20	808	331	328	20	—	663	3 641	2 374	19
111	—	4	163	**1 403**	27	—	34	323	126	121	—	—	57	1 056	997	20
399	25	11	1 032	**7 568**	147	14	98	1 176	477	404	24	—	1 010	3 343	3 746	21
121	1	6	307	**1 994**	32	4	29	263	122	92	4	—	340	407	558	22
42	3	—	94	**925**	20	3	28	117	38	45	20	—	244	818	855	23
31	—	—	158	**1 083**	21	1	10	207	64	62	—	—	80	612	729	24
43	5	1	119	**897**	15	—	5	174	67	59	—	—	48	234	209	25
162	16	4	354	**2 669**	59	6	26	415	186	146	—	—	298	1 272	1 395	26
316	39	5	635	**5 737**	155	11	40	811	339	225	18	—	644	3 369	4 159	27
58	15	4	138	**1 144**	31	2	4	199	65	56	5	—	190	545	956	28
67	15	—	173	**1 818**	33	2	20	179	98	73	—	—	167	505	620	29
105	5	—	166	**1 610**	53	7	10	262	120	73	—	—	100	1 517	1 524	30
86	4	1	158	**1 165**	38	—	6	171	56	23	13	—	187	802	1 059	31
1 138	75	10	1 423	**13 981**	412	23	81	3 259	1 242	760	26	1	3 279	6 287	6 082	32
375	25	1	438	**4 752**	132	13	33	1 007	419	270	10	1	989	1 903	1 817	33
99	—	—	130	**1 253**	30	1	—	278	158	80	—	—	307	321	633	34
50	2	—	113	**869**	16	1	2	173	50	28	3	—	221	258	213	35
340	25	9	356	**3 610**	108	2	31	927	330	193	—	—	1 179	2 310	2 163	36
82	6	—	157	**1 513**	64	5	10	430	118	85	7	—	312	697	484	37
192	17	—	229	**1 984**	62	1	5	444	167	104	6	—	271	798	772	38
148	9	2	319	**2 711**	111	7	24	749	197	131	6	—	390	1 299	2 113	39
514	37	1	738	**8 116**	368	13	62	2 212	672	449	50	—	1 191	5 257	4 413	40
305	9	1	411	**4 635**	205	11	42	1 277	412	261	13	—	461	3 166	2 746	41
124	—	—	189	**1 849**	102	2	12	577	139	100	7	—	292	1 466	1 126	42
85	28	—	138	**1 632**	61	—	8	358	121	88	30	—	438	625	541	43
1 196	21	2	1 502	**13 872**	439	22	86	3 357	1 122	659	79	—	3 299	6 963	6 180	44
333	2	1	419	**3 965**	109	4	23	1 008	294	198	18	—	807	1 609	1 295	45
198	—	—	259	**2 319**	70	5	13	592	244	124	5	—	356	1 192	1 384	46
317	4	1	420	**3 528**	109	9	29	768	272	155	2	—	970	1 632	1 829	47
348	15	—	404	**4 060**	151	4	21	989	312	182	54	—	1 166	2 530	1 672	48

Län, kommun, församling och områdesbeteckning [1]	Åkerjordens användning i hektar												
	Höstvete	Vårvete	Höstråg	Vårråg	Korn	Havre	Blandsäd	Baljväxter	Potatis	Sockerbetor	Foderrotfrukter	Grönfoder av säd o. baljv.	Vall till hö
1 Möklinta b)	283	59	30	—	75	1 496	277	66	53	—	1	53	1 517
2 Nora b)	210	95	25	1	138	886	636	16	54	—	10	40	1 144
3 Östervåla b)	434	394	44	—	446	475	2 761	59	128	—	9	64	1 930
4 Östervåla förs.	288	273	23	—	278	310	1 925	40	82	—	9	52	1 258
5 Harbo »	146	121	21	—	168	165	836	19	46	—	0	12	672
6 *Städer*	1 620	1 362	218	4	779	3 673	1 243	196	161	—	13	128	3 195
7 Västerås b)	766	654	128	1	264	947	443	67	57	—	10	45	717
8 Västerås förs.	638	550	117	—	224	750	335	58	46	—	8	30	526
9 Skerike »	128	104	11	1	40	197	108	9	11	—	2	15	191
10 Sala b)	366	165	24	—	231	1 001	466	84	39	—	2	40	1 075
11 Sala stadsförs.	123	73	7	—	66	436	184	28	19	—	1	9	500
12 Sala landsförs.	243	92	17	—	165	565	282	56	20	—	1	31	575
13 Fagersta a)	45	26	10	—	23	350	104	5	29	—	1	15	598
14 Köping b)	347	384	44	—	163	1 124	208	19	26	—	—	25	665
15 Arboga b)	96	133	12	3	98	251	22	21	10	—	—	3	140
16 **Kopparbergs län**	3 807	383	2 371	24	10 798	14 827	3 311	141	2 200	—	224	1 691	38 920
17 *Landsbygd*	3 674	379	2 239	24	10 441	14 291	3 214	140	2 138	—	219	1 658	37 861
18 By b)	185	39	40	2	194	911	295	42	51	—	5	76	1 467
19 Folkärna[2] b)	333	66	84	4	472	1 276	364	20	92	—	7	78	1 734
20 Krylbo köping[2] b)	3	—	—	—	19	33	—	—	3	—	1	2	31
21 Grytnäs b)	171	18	57	—	307	576	153	4	44	—	2	35	787
22 Hedemora landskommun b)	630	26	284	—	1 386	1 645	547	23	140	—	9	90	2 467
23 Garpenbergs förs.	49	6	13	—	97	193	34	5	17	—	0	15	372
24 Hedemora landsförs.	581	20	271	—	1 289	1 452	513	18	123	—	9	75	2 095
25 Husby b)	262	20	134	—	545	965	126	9	84	—	6	56	1 513
26 Stora Skedvi b)	411	10	101	3	980	1 152	204	10	90	—	3	87	1 482
27 Vika b)	180	11	32	—	285	433	74	—	26	—	1	28	708
28 Sundborn b)	23	13	3	—	239	140	32	4	32	—	1	48	701
29 Stora Kopparberg b)	80	9	14	—	258	308	86	2	47	—	8	61	1 020
30 St. Kopparbergs förs.	32	4	8	—	133	160	42	2	28	—	3	43	605
31 Aspeboda »	48	5	6	—	125	148	44	—	19	—	5	18	415
32 Svärdsjö b)	27	24	4	3	250	287	72	0	45	—	2	119	1 057
33 Enviken b)	9	2	2	—	114	121	6	0	23	—	2	43	546
34 Stora Tuna b)	556	37	598	1	1 181	1 336	331	3	195	—	19	90	2 895
35 St. Tuna förs. (del av)[3]	445	32	538	1	1 018	1 122	303	2	176	—	18	76	2 545
36 Torsångs »	111	5	60	—	163	214	28	1	19	—	1	14	350

[1] Naturliga jordbruksområden i Kopparbergs län: a) Bergslagen; b) Östra Dalarne; c) Mellanbygden; d) Fjällänge stad samt del av Stora Tuna kommun.

Annan vall	Oljeväxter	Andra växtslag	Helträda och obrukad åker	Summa åkerjord, hektar	Antal husdjur den 15 september 1956: Hästar 3 år och däröver	Unghästar och föl	Tjurar jämte oxar o. stutar	Kor	Kvigor	Kalvar	Får och lamm	Getter och killingar	Svin	Höns kläckta 1955 eller tidigare	Höns kläckta 1956	
256	—	2	319	**4 487**	233	6	43	1 600	373	292	11	1	827	3 082	3 865	1
265	7	4	345	**3 876**	220	8	45	1 261	426	322	20	—	1 012	1 908	1 997	2
425	20	6	799	**7 994**	320	22	87	2 215	695	508	46	—	3 522	6 345	6 780	3
271	17	6	569	**5 401**	230	12	62	1 528	467	318	43	—	2 636	4 907	5 651	4
154	3	—	230	**2 593**	90	10	25	687	228	190	3	—	886	1 438	1 129	5
883	125	43	1 597	**15 240**	468	22	178	3 196	1 022	710	45	—	3 945	7 146	6 855	6
263	64	34	506	**4 966**	113	4	56	860	298	205	20	—	1 712	2 202	2 390	7
200	64	34	422	**4 002**	87	2	53	656	224	157	20	—	1 540	1 405	1 007	8
63	—	0	84	**964**	26	2	3	204	74	48	—	—	172	797	1 383	9
260	5	1	451	**4 210**	152	4	50	1 087	309	244	4	—	957	1 913	1 269	10
92	2	1	171	**1 712**	66	—	8	378	129	82	—	—	289	825	338	11
168	3	—	280	**2 498**	86	4	42	709	180	162	4	—	668	1 088	931	12
149	—	2	120	**1 477**	85	3	58	462	110	97	21	—	227	748	617	13
154	30	0	436	**3 625**	92	5	10	664	249	138	—	—	899	1 811	1 812	14
57	26	6	84	**962**	26	6	4	123	56	26	—	—	150	472	767	15
5 682	95	90	5 459	**90 023**	7 837	242	961	34 313	6 008	6 234	2 601	257	16 637	73 285	86 236	16
5 435	95	89	5 263	**87 160**	7 671	233	901	33 475	5 860	6 144	2 556	257	16 192	70 911	83 764	17
323	1	4	230	**3 865**	233	9	53	1 294	322	258	49	—	463	2 001	2 478	18
444	20	7	279	**5 280**	245	12	63	1 492	304	266	173	6	992	8 633	14 340	19
30	—	—	5	**127**	4	—	42	83	27	5	—	—	8	—	20	20
221	12	3	169	**2 559**	103	—	27	659	147	151	21	3	804	2 468	2 827	21
485	22	9	551	**8 314**	400	6	87	2 302	499	448	103	4	1 365	10 334	12 053	22
72	—	2	46	**921**	61	—	9	281	81	51	6	—	175	2 077	2 267	23
413	22	7	505	**7 393**	339	6	78	2 021	418	397	97	4	1 190	8 257	9 786	24
428	3	0	271	**4 422**	292	23	48	1 505	420	297	71	4	1 145	1 982	2 556	25
337	4	3	296	**5 173**	221	14	24	1 439	345	273	86	—	3 230	5 781	6 749	26
199	4	1	84	**2 066**	95	—	16	632	128	130	6	—	373	1 243	1 014	27
72	1	1	16	**1 326**	128	1	12	656	100	117	47	9	292	1 023	1 316	28
217	5	8	102	**2 225**	159	5	21	794	221	187	128	—	664	2 112	1 611	29
101	2	0	63	**1 226**	95	4	16	473	120	99	114	—	288	1 325	1 102	30
116	3	8	39	**999**	64	1	5	321	101	88	14	—	376	787	509	31
128	—	1	55	**2 074**	284	1	43	1 231	167	197	263	8	256	1 726	1 728	32
20	—	—	40	**928**	130	2	6	569	57	62	57	55	107	822	1 135	33
600	17	19	555	**8 433**	513	20	54	2 458	479	456	107	3	1 958	7 695	7 804	34
508	—	18	493	**7 295**	454	19	51	2 119	410	380	96	3	1 799	6 575	6 371	35
92	17	1	62	**1 138**	59	1	3	339	69	76	11	—	159	1 120	1 432	36

bygden. — [1] Folkärna förs. omfattar Folkärna kommun och Krylbo köping. — [3] Stora Tuna förs. omfattar Bor-

Län, kommun, församling och områdesbeteckning	Åkerjordens användning i hektar												
	Höstvete	Vårvete	Höstråg	Vårråg	Korn	Havre	Blandsäd	Baljväxter	Potatis	Sockerbetor	Foderrotfrukter	Grönfoder av säd o. baljv.	Vall till hö
1 Gustafs b)	262	2	123	1	430	602	88	0	67	—	5	23	1 079
2 Gustafs förs.	257	1	122	1	396	544	73	0	57	—	5	16	907
3 Silvbergs »	5	1	1	—	34	58	15	—	10	—	—	7	172
4 Söderbärke a)	107	22	6	—	130	636	96	6	46	—	1	48	1 029
5 Söderbärke förs.	107	18	5	—	123	567	94	6	40	—	0	41	921
6 Malingsbo »	—	4	1	—	7	69	2	—	6	—	1	7	108
7 Norrbärke[1] a)	35	22	10	3	182	433	58	2	55	—	2	48	1 128
8 Smedjebackens köp.[1] a)	4	—	—	—	10	0	1	—	1	—	—	—	26
9 Ludvika landskom.[2] a)	6	2	7	—	79	76	15	1	24	—	0	12	297
10 Grangärde a)	13	2	34	—	144	201	24	1	67	—	3	94	752
11 Säfsnäs c)	—	—	—	—	4	18	1	—	11	—	0	17	152
12 Nås c)	2	1	79	—	258	29	1	—	41	—	6	11	404
13 Floda c)	11	—	36	—	95	161	2	—	28	—	4	20	449
14 Järna c)	11	9	44	1	264	279	16	1	84	—	10	19	1 152
15 Äppelbo c)	0	—	12	—	91	155	10	—	42	—	0	12	584
16 Malung c)	—	—	—	—	20	38	7	1	25	—	1	14	722
17 Lima c)	—	—	0	—	13	50	11	—	29	—	4	65	668
18 Transtrand d)	—	—	—	—	1	3	—	—	16	—	0	39	307
19 Gagnef c)	150	7	144	1	231	555	0	1	99	—	11	18	1 046
20 Ål c)	25	1	52	0	105	131	6	—	32	—	9	25	424
21 Bjursås c)	1	2	—	—	62	60	18	0	27	—	3	20	490
22 Leksand c)	93	10	222	0	646	473	136	1	136	—	39	63	1 992
23 Siljansnäs c)	25	2	27	—	96	105	18	—	21	—	3	20	583
24 Rättvik c)	34	11	26	3	382	225	123	3	79	—	9	41	1 718
25 Boda c)	7	1	3	—	81	31	99	3	22	—	1	7	662
26 Ore c)	3	—	17	1	159	27	27	1	27	—	2	17	599
27 Orsa c)	5	5	10	—	185	192	116	—	59	—	4	32	1 322
28 Våmhus c)	—	—	1	—	13	27	0	0	9	—	—	4	109
29 Mora[3] c)	7	2	26	—	313	314	40	0	100	—	20	27	1 771
30 Morastrands köping[3] c)	—	0	1	0	13	12	0	—	4	—	—	1	96
31 Sollerön c)	3	3	4	1	153	138	6	0	39	—	11	8	444
32 Venjan c)	—	0	2	—	15	61	1	—	20	—	0	20	317
33 Älvdalen d)	—	0	—	—	36	76	4	2	51	—	5	114	882

[1] Norrbärke förs. omfattar Norrbärke kommun och Smedjebackens köping. — [2] Ludvika förs. omfattar

Annan vall	Oljeväxter	Andra växtslag	Helträda och obrukad åker	Summa åker-jord, hektar	Antal husdjur den 15 september 1956: Hästar 3 år och däröver	Unghästar och föl	Tjurar jämte oxar o. stutar	Kor	Kvigor	Kalvar	Får och lamm	Getter och killingar	Svin	Höns kläckta 1955 eller tidigare	Höns kläckta 1956	
192	—	5	234	**3 113**	206	6	11	1 185	243	192	37	4	452	3 357	3 626	1
124	—	5	220	**2 728**	159	4	8	1 029	220	139	—	4	430	3 152	3 591	2
68	—	—	14	**385**	47	2	3	156	23	53	37	—	22	205	35	3
196	—	5	95	**2 423**	235	16	33	962	243	180	113	—	166	1 358	691	4
193	—	—	95	**2 210**	205	16	21	833	230	154	106	—	138	1 176	661	5
3	—	5	—	**213**	30	—	12	129	13	26	7	—	28	182	30	6
288	1	0	113	**2 380**	208	6	25	993	223	191	33	—	118	1 484	898	7
9	—	—	3	**54**	2	—	1	37	15	7	—	—	3	25	—	8
52	—	—	37	**608**	74	—	13	234	41	56	61	—	127	557	437	9
93	—	—	76	**1 504**	224	9	23	696	102	120	65	1	71	1 139	1 103	10
19	—	—	15	**237**	42	—	2	113	16	32	17	—	16	128	105	11
151	—	0	33	**1 016**	82	1	10	381	57	88	75	—	89	307	345	12
20	—	0	50	**876**	124	4	12	437	45	45	21	—	86	136	109	13
42	—	3	261	**2 196**	219	5	15	704	70	142	29	—	332	662	770	14
18	1	—	18	**943**	125	6	12	484	35	71	57	—	38	665	317	15
13	—	—	46	**887**	95	6	2	236	17	50	9	—	24	43	—	16
18	—	—	4	**862**	152	—	18	756	72	104	63	98	32	190	69	17
18	—	1	14	**399**	50	—	12	263	30	48	89	28	6	56	—	18
68	2	5	187	**2 525**	316	6	12	1 154	173	192	72	—	261	4 814	8 757	19
76	1	1	78	**966**	115	1	35	399	48	93	95	—	140	512	621	20
21	—	1	40	**745**	117	3	8	425	29	56	23	—	66	234	133	21
204	1	3	438	**4 457**	565	32	31	2 057	309	322	199	—	899	3 925	4 480	22
18	—	0	67	**985**	145	—	16	449	61	101	22	6	82	265	97	23
103	—	0	395	**3 152**	393	19	17	1 137	178	200	83	—	578	2 317	2 776	24
32	—	—	45	**994**	124	1	16	437	41	71	—	—	257	377	260	25
68	—	2	26	**976**	100	—	12	486	68	98	5	6	89	88	99	26
38	—	1	16	**1 985**	274	7	16	880	130	187	37	3	221	983	795	27
—	—	—	2	**165**	34	1	2	99	8	14	—	—	7	—	—	28
75	—	3	221	**2 919**	357	8	22	1 367	148	255	20	—	237	975	764	29
2	—	—	35	**164**	17	—	2	50	6	6	4	—	10	21	—	30
32	—	2	24	**868**	148	2	2	486	74	107	43	2	64	167	445	31
7	—	—	13	**456**	83	—	2	312	37	66	2	—	17	74	74	32
23	—	1	9	**1 203**	197	1	16	891	109	147	142	—	39	173	362	33

Ludvika stad och Ludvika landskommun. — [3] Mora förs. omfattar Mora kommun och Morastrands köping.

Län, kommun, församling och områdesbeteckning [1]	Åkerjordens användning i hektar												
	Höstvete	Vårvete	Höstråg	Vårråg	Korn	Havre	Blandsäd	Baljväxter	Potatis	Sockerbetor	Foderrotfrukter	Grönfoder av säd o. baljv.	Vall till hö
1 Särna d)	—	—	—	—	0	—	—	—	4	—	—	3	144
2 Idre d)	—	—	—	—	—	—	—	—	1	—	—	3	105
3 *Städer*	133	4	132	0	357	536	97	1	62	—	5	33	1 059
4 Falun b)	—	—	—	—	4	—	—	—	1	—	—	—	10
5 Borlänge[2] b)	17	2	60	—	120	89	26	—	8	—	0	4	381
6 Säter b)	71	1	58	0	101	298	38	0	40	—	3	21	513
7 Hedemora b)	45	1	6	—	84	95	33	1	6	—	1	4	100
8 Avesta b)	—	—	8	—	46	53	—	—	7	—	1	3	45
9 Ludvika[3] a)	—	—	—	—	2	1	—	—	0	—	—	1	10
10 **Gävleborgs län**	1 659	2 095	310	81	11 562	11 262	6 516	111	3 254	—	128	981	53 460
11 *Landsbygd*	1 640	2 011	299	79	11 456	11 093	6 435	108	3 189	—	124	963	52 556
12 Ockelbo a)	75	166	13	6	608	461	174	7	141	—	0	80	2 793
13 Järbo a)	9	21	—	3	162	192	51	2	40	—	1	50	1 104
14 Ovansjö[4] a)	206	154	19	1	285	726	344	10	69	—	3	77	2 021
15 Storviks köping[4] a)	15	8	1	—	8	10	11	—	1	—	—	1	49
16 Hofors a)	16	13	—	1	18	55	—	—	1	—	—	—	59
17 Torsåker a)	201	131	22	1	461	601	170	21	68	—	1	40	1 560
18 Årsunda a)	25	109	11	7	86	576	194	3	68	—	0	21	1 099
19 Österfärnebo a)	113	84	40	13	114	579	207	6	88	—	8	59	1 151
20 Hedesunda a)	122	58	24	1	60	717	181	16	139	—	0	63	1 836
21 Valbo a)	21	124	13	5	205	497	183	—	205	—	4	29	1 494
22 Hille a)	4	42	17	4	194	183	57	4	288	—	3	29	775
23 Hamrånge a)	0	34	2	12	49	147	38	0	68	—	0	19	705
24 Skog b)	37	111	16	2	254	127	86	1	62	—	2	24	1 179
25 Söderala b)	106	169	29	—	481	330	428	3	144	—	1	37	1 767
26 Söderala förs.	31	83	12	—	306	143	255	3	84	—	1	20	1 083
27 Mo »	75	86	17	—	175	187	173	—	60	—	0	17	684
28 Rengsjö b)	10	10	2	3	194	185	111	—	48	—	4	5	628
29 Norrala b)	26	138	5	1	350	98	150	0	73	—	0	13	1 454
30 Trönö förs.	10	72	4	—	163	69	50	0	25	—	—	1	570
31 Norrala »	16	66	1	1	187	29	100	0	48	—	0	12	884
32 Enånger b)	3	12	6	2	197	84	161	3	63	—	1	20	1 066
33 Njutånger	—	4	—	—	131	24	51	—	34	—	0	7	563
34 Njutångers förs. b)	—	3	—	—	120	14	36	—	29	—	0	6	433
35 Nianfors » c)	—	1	—	—	11	10	15	—	5	—	—	1	130

[1] Naturliga jordbruksområden i Gävleborgs län: a) Gästrikland; b) Hälsinglands kustland; c) Inlandet. —

Annan vall	Oljeväxter	Andra växtslag	Helträda och obrukad åker	Summa åker-jord, hektar	Antal husdjur den 15 september 1956: Hästar 3 år och däröver	Unghästar och föl	Tjurar jämte oxar o. stutar	Kor	Kvigor	Kalvar	Får och lamm	Getter och killingar	Svin	Höns kläckta 1955 eller tidigare	Höns kläckta 1956	
3	—	—	—	**154**	17	—	5	145	14	36	29	17	6	18	—	1
32	—	—	15	**156**	24	—	2	106	2	20	—	—	2	41	—	2
247	—	1	196	**2 863**	166	9	60	838	148	90	45	—	445	2 374	2 472	3
7	—	—	—	**22**	—	—	—	1	2	—	8	—	6	—	10	4
71	—	—	60	**838**	40	1	2	135	13	13	3	—	65	420	553	5
83	—	0	111	**1 338**	107	8	9	530	85	66	30	—	224	1 802	1 815	6
30	—	—	16	**422**	12	—	1	73	12	11	—	—	144	142	80	7
54	—	1	8	**226**	5	—	48	94	35	—	—	—	—	—	—	8
2	—	—	1	**17**	2	—	—	5	1	—	4	—	6	10	14	9
7 108	102	219	2 601	**101 449**	8 801	448	1 247	38 601	7 325	7 827	5 734	505	12 259	46 000	39 816	10
6 949	96	213	2 477	**99 688**	8 654	431	1 223	38 142	7 188	7 656	5 726	505	12 138	45 425	39 259	11
424	2	0	142	**5 092**	454	35	112	2 005	426	441	159	4	428	2 849	2 133	12
143	—	4	24	**1 806**	166	1	25	808	145	112	22	—	74	630	357	13
328	1	6	178	**4 428**	280	15	55	1 480	308	320	154	2	413	1 932	1 922	14
10	—	—	4	**118**	5	—	1	30	6	11	—	—	1	39	30	15
89	—	—	4	**256**	3	—	1	9	2	—	—	—	2	10	—	16
366	35	9	213	**3 900**	230	11	90	1 181	312	343	236	2	529	1 451	1 017	17
230	5	0	147	**2 581**	144	6	22	868	197	137	—	—	137	1 002	835	18
203	1	10	191	**2 867**	199	4	28	1 201	285	242	28	1	321	865	592	19
253	—	1	157	**3 628**	319	21	41	1 311	269	235	38	6	233	1 031	1 017	20
266	3	1	58	**3 108**	270	15	29	1 103	277	223	92	—	581	707	703	21
164	2	17	34	**1 817**	181	11	26	489	100	96	65	—	366	591	187	22
72	—	2	19	**1 167**	139	—	15	448	72	62	20	—	120	149	109	23
166	10	0	67	**2 144**	173	1	27	736	109	181	279	—	276	1 013	1 935	24
227	15	15	180	**3 932**	257	9	26	1 049	251	243	77	5	528	3 466	2 467	25
166	15	15	65	**2 282**	156	8	20	646	142	158	63	2	283	2 348	1 927	26
61	—	—	115	**1 650**	101	1	6	403	109	85	14	3	245	1 118	540	27
97	—	0	12	**1 309**	113	7	7	654	121	117	109	12	204	177	184	28
103	—	0	53	**2 464**	249	4	31	896	148	159	37	9	280	1 342	1 361	29
42	—	—	24	**1 030**	93	3	9	322	43	39	11	8	97	340	462	30
61	—	0	29	**1 434**	156	1	22	574	105	120	26	1	183	1 002	899	31
91	—	0	35	**1 744**	172	3	16	749	121	124	33	4	284	625	313	32
89	—	3	20	**926**	93	8	12	374	57	81	28	—	117	130	106	33
85	—	3	19	**748**	78	8	8	312	54	70	15	—	102	118	106	34
4	—	—	1	**178**	15	—	4	62	3	11	13	—	15	12	—	35

[2] Se not 3 på sid. 247. — [3] Se not 2 på sid. 248. — [4] Ovansjö förs. omfattar Ovansjö kommun och Storviks köping.

Län, kommun, församling och områdesbeteckning	Åkerjordens användning i hektar												
	Höstvete	Vårvete	Höstråg	Vårråg	Korn	Havre	Blandsäd	Baljväxter	Potatis	Sockerbetor	Foderrotfrukter	Grönfoder av säd o. baljv.	Vall till hö
1 Hanebo b)	110	154	12	4	407	518	248	6	80	—	1	24	1 852
2 Segersta förs.	43	44	10	2	85	103	63	—	19	—	0	5	408
3 Hanebo »	67	110	2	2	322	415	185	6	61	—	1	19	1 444
4 Bollnäs landskommu n[1] b	174	186	3	5	676	549	470	0	113	—	9	33	2 782
5 Alfta b)	25	11	2	—	392	775	198	2	70	—	3	19	2 098
6 Ovanåker	18	3	1	1	320	479	253	2	64	—	5	16	1 941
7 Ovanåkers förs. b)	18	3	—	1	279	410	202	2	47	—	4	10	1 565
8 Voxna » c)	—	—	1	—	41	69	51	—	17	—	1	6	376
9 Los c)	—	—	—	—	16	18	11	—	22	—	—	39	402
10 Färila-Kårböle c)	6	2	2	—	373	280	142	3	108	—	7	10	1 875
11 Ramsjö c)	—	—	—	—	24	31	8	—	18	—	—	15	242
12 Ljusdal[2] c)	17	7	7	—	474	297	150	1	101	—	4	24	1 866
13 Ljusdals köping[2] c)	—	0	—	—	10	7	—	1	5	—	—	—	69
14 Järvsö b)	72	7	5	—	758	433	262	2	129	—	24	15	2 290
15 Arbrå b)	118	6	23	2	562	254	329	0	85	—	9	13	1 680
16 Undersviks förs.	26	2	3	—	147	102	33	—	20	—	1	4	394
17 Arbrå »	92	4	20	2	415	152	296	0	65	—	8	9	1 286
18 Delsbo b)	40	64	2	1	649	458	192	4	124	—	5	31	2 154
19 Bjuråker b)	4	28	5	1	465	302	219	3	105	—	3	22	2 364
20 Bjuråkers förs.	2	8	4	1	366	186	150	2	78	—	1	19	1 876
21 Norrbo »	2	20	1	—	99	116	69	1	27	—	2	3	488
22 Forsa b)	35	74	4	—	710	329	156	3	102	—	6	28	2 014
23 Forsa förs.	25	69	4	—	494	253	127	3	71	—	4	23	1 548
24 Högs »	10	5	—	—	216	76	29	0	31	—	2	5	466
25 Hälsingtuna b)	24	50	3	0	545	199	246	1	126	—	3	16	1 821
26 Hälsingtuna förs.	16	31	2	0	350	116	149	—	79	—	3	6	971
27 Rogsta »	8	19	1	—	195	83	97	1	47	—	0	10	850
28 Harmånger	5	22	2	1	476	277	213	1	95	—	7	24	1 705
29 Ilsbo förs. c)	0	7	—	—	79	29	55	—	23	—	0	13	356
30 Harmångers » b)	5	8	1	1	258	106	73	1	40	—	5	8	746
31 Jättendals » b)	—	7	1	—	139	142	85	0	32	—	2	3	603
32 Gnarp b)	—	1	2	2	208	139	412	0	90	—	4	23	1 482
33 Bergsjö b)	3	8	2	0	429	109	235	0	106	—	5	15	1 928
34 Hassela c)	—	0	4	—	105	47	94	3	46	—	1	22	688
35 *Städer*	19	84	11	2	106	169	81	3	65	—	4	18	904
36 Gävle a)	—	33	2	1	23	28	20	0	36	—	1	7	187
37 Sandviken a)	14	30	—	1	30	109	26	1	11	—	3	9	341
38 Söderhamn b)	1	—	9	0	12	1	0	—	1	—	—	—	98
39 Bollnäs[1] b)	2	1	—	—	6	3	2	1	1	—	—	—	21
40 Hudiksvall b)	2	20	0	—	35	28	33	1	16	—	0	2	257

[1] Bollnäs förs. omfattar Bollnäs stad och Bollnäs landskommun. — [2] Ljusdals förs. omfattar Ljusdals kom-

Annan vall	Oljeväxter	Andra växtslag	Helträda och obrukad åker	Summa åkerjord, hektar	Antal husdjur den 15 september 1956: Hästar 3 år och däröver	Unghästar och föl	Tjurar jämte oxar o. stutar	Kor	Kvigor	Kalvar	Får och lamm	Getter och killingar	Svin	Höns kläckta 1955 eller tidigare	Höns kläckta 1956	
276	2	1	96	**3 791**	348	12	74	1 576	317	343	317	46	432	858	693	1
56	1	0	27	**866**	77	—	30	300	65	70	40	10	89	322	271	2
220	1	1	69	**2 925**	271	12	44	1 276	252	273	277	36	343	536	422	3
366	2	9	126	**5 503**	483	27	99	2 043	373	405	192	66	589	4 020	5 928	4
360	—	0	34	**3 989**	447	31	59	2 015	391	355	181	197	483	1 840	1 326	5
238	9	2	16	**3 368**	341	23	29	1 570	271	309	510	88	430	2 212	1 682	6
206	9	2	15	**2 773**	265	23	21	1 241	236	243	439	63	353	2 002	1 588	7
32	—	0	1	**595**	76	—	8	329	35	66	71	25	77	210	94	8
45	—	—	43	**596**	93	1	7	295	21	57	27	—	76	256	137	9
242	0	2	17	**3 069**	322	10	38	1 401	220	342	392	—	402	2 018	1 165	10
7	—	—	8	**353**	64	—	4	157	25	33	28	—	41	142	136	11
217	—	2	67	**3 234**	252	14	16	937	171	180	183	1	514	1 197	896	12
1	—	7	17	**117**	3	—	1	12	2	2	—	—	7	50	100	13
327	—	3	91	**4 418**	404	27	38	1 680	278	354	532	32	791	2 175	1 991	14
360	6	1	85	**3 533**	293	11	65	1 276	310	410	114	15	669	1 293	896	15
69	—	1	14	**816**	77	5	8	315	74	97	—	—	209	285	248	16
291	6	—	71	**2 717**	216	6	57	961	236	313	114	15	460	1 008	648	17
255	—	4	55	**4 038**	372	24	31	1 457	253	250	566	—	598	2 283	1 737	18
258	—	4	35	**3 818**	267	10	38	1 460	218	287	486	5	392	1 246	797	19
219	—	3	27	**2 942**	174	4	32	1 081	169	220	399	5	268	516	295	20
39	—	1	8	**876**	93	6	6	379	49	67	87	—	124	730	502	21
167	3	19	86	**3 736**	246	16	23	1 208	246	238	103	—	482	1 471	1 730	22
135	3	16	79	**2 854**	184	8	18	862	172	186	93	—	347	849	739	23
32	—	3	7	**882**	62	8	5	346	74	52	10	—	135	622	991	24
94	—	13	57	**3 198**	281	19	32	1 127	226	188	83	—	536	2 052	1 791	25
65	—	6	46	**1 840**	159	11	19	623	149	119	5	—	408	1 542	1 065	26
29	—	7	11	**1 358**	122	8	13	504	77	69	78	—	128	510	726	27
119	—	32	18	**2 997**	278	11	29	1 330	204	217	104	—	374	2 976	1 991	28
24	—	6	3	**595**	54	2	8	268	40	33	28	—	49	315	144	29
37	—	8	7	**1 304**	109	1	12	559	95	101	8	—	200	669	386	30
58	—	18	8	**1 098**	115	8	9	503	69	83	68	—	125	1 992	1 461	31
96	—	12	27	**2 498**	227	18	25	1 107	153	180	56	5	145	298	132	32
163	—	32	46	**3 081**	349	24	22	1 483	255	256	331	—	187	997	803	33
37	—	2	15	**1 064**	137	2	29	617	48	123	144	5	96	32	60	34
159	6	6	124	**1 761**	147	17	24	459	137	171	8	—	121	575	557	35
51	6	3	5	**403**	47	12	4	79	30	27	—	—	40	142	100	36
81	—	1	102	**759**	50	2	14	201	71	110	—	—	28	164	207	37
12	—	—	3	**137**	3	—	—	6	1	—	—	—	3	—	—	38
1	—	—	1	**39**	3	—	—	—	—	—	—	—	—	—	—	39
14	—	2	13	**423**	44	3	6	173	35	34	8	—	50	269	250	40

mun och Ljusdals köping.

Län, kommun, församling och områdesbeteckning [1]	Åkerjordens användning i hektar												
	Höstvete	Vårvete	Höstråg	Vårråg	Korn	Havre	Blandsäd	Baljväxter	Potatis	Sockerbetor	Foderrotfrukter	Grönfoder av säd o. baljv.	Vall till hö
1 **Västernorrlands län**	51	115	40	13	9 245	3 617	4 517	82	3 736	—	96	2 299	57 544
2 *Landsbygd*	41	104	35	13	8 896	3 442	4 360	77	3 610	—	95	2 225	55 647
3 Haverö b)	—	—	—	—	37	23	13	—	42	—	4	60	473
4 Borgsjö[2] b)	—	1	0	—	227	111	93	1	95	—	0	57	1 459
5 Ånge köping[2] b)	—	—	—	—	7	6	2	—	3	—	—	1	79
6 Torp b)	2	8	7	—	561	329	205	5	186	—	3	105	2 681
7 Stöde b)	5	4	1	—	199	147	162	3	108	—	2	47	1 500
8 Selånger a)	0	2	6	1	449	262	273	4	228	—	10	86	2 313
9 Sättna förs.	—	1	4	—	155	124	176	3	97	—	1	48	1 223
10 Selångers »	0	1	2	1	294	138	97	1	131	—	9	38	1 090
11 Tuna a)	1	5	1	1	299	128	78	4	85	—	0	51	1 228
12 Attmar a)	8	12	—	—	224	196	175	8	96	—	1	61	1 438
13 Njurunda a)	10	42	4	2	431	120	133	1	148	—	2	46	1 739
14 Alnö a)	3	1	5	—	143	53	38	2	48	—	1	23	625
15 Sköns köping a)	—	3	—	—	223	36	17	0	32	—	1	13	472
16 *Timrå köping a)*	0	1	—	1	114	42	33	1	58	—	1	28	605
17 Indals-Liden	—	2	1	—	190	209	110	0	171	—	7	176	2 477
18 Indals förs. a)	—	1	0	—	106	81	78	0	78	—	7	88	1 239
19 Holms » b)	—	1	1	—	21	41	5	—	27	—	—	32	359
20 Lidens » b)	—	0	—	—	63	87	27	—	66	—	0	56	879
21 Hässjö a)	0	4	1	2	411	90	208	3	184	—	6	108	2 767
22 Ljustorps förs.	—	1	—	—	155	53	114	2	79	—	1	52	1 107
23 Hässjö »	—	2	—	1	168	31	79	1	67	—	1	36	1 051
24 Tynderö »	0	1	1	1	88	6	15	0	38	—	4	20	609
25 Säbrå	0	8	0	—	545	244	327	9	252	—	2	133	3 133
26 Häggdångers förs. a)	—	0	—	—	62	31	75	1	40	—	—	14	478
27 Stigsjö » a)	—	0	—	—	148	78	86	1	62	—	1	31	902
28 Viksjö » b)	—	—	—	—	27	24	8	—	28	—	—	46	394
29 Säbrå » a)	—	5	0	—	288	105	151	6	104	—	1	38	1 225
30 Hemsö » a)	0	3	—	—	20	6	7	1	18	—	—	4	134
31 Högsjö a)	—	6	—	—	110	69	61	0	54	—	1	28	676
32 Noraström a)	—	0	2	1	293	56	247	0	117	—	2	31	1 351
33 Nora förs.	—	0	2	1	210	33	189	0	87	—	2	15	1 000
34 Skogs »	—	0	—	—	83	23	58	—	30	—	0	16	351
35 Nordingrå a)	—	—	—	—	259	22	83	2	76	—	1	23	1 240
36 Ullånger a)	—	1	—	—	264	42	122	1	76	—	3	34	1 235
37 Vibyggerå förs.	—	—	—	—	129	18	79	1	39	—	3	17	618
38 Ullångers »	—	1	—	—	135	24	43	—	37	—	0	17	617
39 Bjärtrå a)	2	0	—	—	129	60	84	8	33	—	0	16	618

[1] Naturliga jordbruksområden i Västernorrlands län: a) Kustlandet; b) Inlandet; c) Silurområdet. — [2] Borg-

Annan vall	Oljeväxter	Andra växtslag	Helträda och obrukad åker	Summa åkerjord, hektar	Antal husdjur den 15 september 1956: Hästar 3 år och däröver	Unghästar och föl	Tjurar jämte oxar o. stutar	Kor	Kvigor	Kalvar	Får och lamm	Getter och killingar	Svin	Höns kläckta 1955 eller tidigare	Höns kläckta 1956	
5 647	29	289	1 578	**88 898**	10 293	637	1 476	49 241	6 096	11 020	4 098	710	10 618	55 504	43 600	1
5 432	28	279	1 505	**85 789**	9 999	630	1 437	47 772	5 907	10 719	3 971	666	10 015	51 224	40 037	2
33	—	0	26	**711**	146	—	10	424	37	115	136	—	80	196	122	3
136	—	6	61	**2 247**	226	4	21	747	72	155	268	—	147	1 516	1 420	4
1	—	—	48	**147**	14	—	—	17	2	7	—	—	5	85	53	5
284	1	26	150	**4 553**	486	17	65	1 871	270	426	179	8	491	1 913	1 043	6
174	—	8	14	**2 374**	309	11	55	1 160	149	220	63	4	193	610	322	7
204	—	4	36	**3 878**	450	23	55	1 930	277	373	37	1	1 157	2 661	1 771	8
92	—	1	9	**1 934**	210	6	31	1 037	145	212	23	—	288	875	581	9
112	—	3	27	**1 944**	240	17	24	893	132	161	14	1	869	1 786	1 190	10
214	—	3	5	**2 103**	237	17	18	954	193	186	88	—	240	952	751	11
164	9	3	10	**2 405**	282	34	39	1 103	191	227	57	4	125	2 381	1 730	12
242	4	6	52	**2 982**	282	32	45	1 247	198	253	133	—	275	1 628	1 026	13
55	—	1	10	**1 008**	112	33	34	549	106	128	17	2	165	1 933	1 110	14
111	3	18	25	**954**	55	9	8	312	97	98	5	—	203	399	747	15
93	—	2	24	**1 003**	92	5	52	466	79	105	21	4	197	843	746	16
216	0	3	49	**3 611**	506	29	61	1 960	200	446	134	1	336	1 260	559	17
108	—	1	9	**1 796**	236	9	29	1 041	110	206	26	1	203	661	295	18
48	—	1	3	**539**	76	1	9	295	23	72	37	—	47	176	77	19
60	0	1	37	**1 276**	194	19	23	624	67	168	71	—	86	423	187	20
245	—	20	87	**4 136**	369	2	37	2 053	264	400	19	3	480	1 999	2 093	21
122	—	8	47	**1 741**	154	—	10	822	89	173	11	3	284	443	248	22
103	—	12	30	**1 582**	138	2	21	777	137	158	8	—	166	552	309	23
20	—	0	10	**813**	77	—	6	454	38	69	—	—	30	1 004	1 536	24
318	—	11	69	**5 051**	536	20	81	2 996	339	616	220	26	767	5 798	5 080	25
73	—	0	18	**792**	78	4	10	459	60	117	13	—	61	794	669	26
87	—	2	20	**1 418**	143	5	34	819	81	165	109	8	148	1 701	1 012	27
24	—	—	9	**560**	78	1	13	418	31	114	15	12	14	49	5	28
128	—	8	14	**2 073**	218	10	23	1 227	159	199	77	6	534	2 989	3 176	29
6	—	1	8	**208**	19	—	1	73	8	21	6	—	10	265	218	30
46	—	3	8	**1 062**	139	8	20	713	105	116	93	14	159	745	992	31
156	2	7	20	**2 285**	277	23	45	1 477	160	318	340	2	606	1 961	1 708	32
109	2	6	12	**1 668**	192	16	37	1 036	116	240	333	2	330	1 573	1 522	33
47	—	1	8	**617**	85	7	8	441	44	78	7	—	276	388	186	34
99	—	0	2	**1 807**	233	30	45	1 328	116	247	15	—	75	661	834	35
136	—	1	18	**1 933**	259	5	20	1 581	191	293	58	—	184	784	659	36
61	—	0	5	**970**	144	1	11	888	116	185	23	—	84	499	431	37
75	—	1	13	**963**	115	4	9	693	75	108	35	—	100	285	228	38
90	1	16	36	**1 093**	128	12	16	534	96	89	95	—	66	437	198	39

sjö förs. omfattar Borgsjö kommun och Ånge köping.

Län, kommun, församling och områdesbeteckning	Åkerjordens användning i hektar												
	Höstvete	Vårvete	Höstråg	Vårråg	Korn	Havre	Blandsäd	Baljväxter	Potatis	Sockerbetor	Foderrotfrukter	Grönfoder av säd o. baljv.	Vall till hö
1 Boteå a)	5	2	5	—	281	172	226	4	72	—	15	21	1 241
2 Styrnäs förs.	0	1	0	—	63	35	37	1	19	—	4	3	255
3 Boteå »	3	—	3	—	96	61	101	1	22	—	3	3	445
4 Överlännäs »	1	1	0	—	67	45	59	1	16	—	7	8	296
5 Sånga »	1	0	2	—	55	31	29	1	15	—	1	7	245
6 Ytterlännäs a)	1	1	—	—	245	112	241	4	100	—	2	48	1 660
7 Dals förs.	—	—	—	—	75	31	53	2	22	—	—	8	435
8 Torsåkers »	1	0	—	—	72	29	118	1	30	—	2	13	517
9 Ytterlännäs »	—	1	—	—	98	52	70	1	48	—	0	27	708
10 Långsele	—	1	—	—	136	120	77	0	56	—	3	49	1 087
11 Graninge förs. b)	—	0	—	—	52	27	39	0	24	—	2	25	416
12 Långsele » a)	—	1	—	—	84	93	38	—	32	—	1	24	671
13 Resele	1	—	—	0	202	76	96	3	67	—	0	26	1 135
14 Eds förs. a)	1	—	—	—	71	30	45	2	31	—	0	10	413
15 Resele » b)	—	—	—	0	131	46	51	1	36	—	0	16	722
16 Helgum b)	1	0	1	1	149	93	31	1	43	—	0	21	976
17 Ramsele b)	1	0	—	—	152	66	116	2	111	—	1	147	1 782
18 Edsele förs.	1	—	—	—	63	36	70	1	41	—	1	55	664
19 Ramsele »	—	0	—	—	89	30	46	1	70	—	0	92	1 118
20 Ådals-Liden b)	—	—	—	—	64	28	20	1	37	—	1	22	777
21 Junsele b)	—	—	—	1	63	30	28	0	52	—	0	86	1 429
22 Fjällsjö b)	—	—	—	1	104	25	39	1	58	—	1	60	955
23 Fjällsjö förs.	—	—	—	1	77	19	27	0	37	—	1	42	624
24 Bodums »	—	—	—	—	27	6	12	1	21	—	0	18	331
25 Tåsjö c)	—	—	—	—	95	18	23	—	71	—	1	80	1 223
26 Anundsjö b)	1	—	0	—	415	106	208	1	183	—	6	175	3 154
27 Anundsjö förs.	1	—	0	—	325	75	175	1	154	—	6	151	2 514
28 Skorpeds »	—	—	—	—	90	31	33	—	29	—	0	24	640
29 Nätra a)	—	—	—	—	475	116	220	3	148	—	2	53	2 868
30 Sidensjö förs.	—	—	—	—	167	60	93	2	54	—	1	27	1 188
31 Nätra »	—	—	—	—	308	56	127	1	94	—	1	26	1 680
32 Mo a)	—	—	—	—	111	22	42	1	33	—	2	9	641
33 Själevad a)	—	—	—	—	340	46	124	1	88	—	2	37	1 884
34 Arnäs a)	—	0	1	—	389	56	119	1	121	—	2	28	2 240
35 Grundsunda a)	0	—	0	—	171	23	51	—	83	—	1	34	1 156
36 Gideå a)	—	0	—	1	169	39	132	2	86	—	6	80	1 507
37 Björna b)	—	—	—	1	156	36	68	—	74	—	2	72	1 190
38 Trehörningsjö b)	—	—	0	—	64	13	35	0	35	—	1	50	633
39 *Städer*	10	11	5	—	349	175	157	5	126	—	1	74	1 897
40 Härnösand a)	1	2	—	—	30	10	22	—	18	—	0	9	233

Annan vall	Oljeväxter	Andra växtslag	Helträda och obrukad åker	Summa åker-jord, hektar	Antal husdjur den 15 september 1956: Hästar 3 år och däröver	Unghästar och föl	Tjurar jämte oxar o. stutar	Kor	Kvigor	Kalvar	Får och lamm	Getter och killingar	Svin	Höns kläckta 1955 eller tidigare	Höns kläckta 1956	
265	2	19	38	**2 368**	230	58	37	1 204	174	217	39	21	275	816	534	1
44	—	3	8	**473**	70	10	6	308	43	44	4	13	88	199	52	2
86	2	10	13	**849**	74	16	17	398	53	70	10	1	83	246	246	3
102	0	5	9	**617**	52	26	7	277	51	60	25	1	46	286	115	4
33	—	1	8	**429**	34	6	7	221	27	43	—	6	58	85	121	5
226	4	21	42	**2 707**	279	28	26	1 463	212	289	279	52	466	1 425	862	6
45	—	1	11	**683**	79	6	9	397	43	55	2	27	81	401	248	7
118	—	17	9	**927**	73	10	11	434	95	111	1	6	108	303	216	8
63	4	3	22	**1 097**	127	12	6	632	74	123	276	19	277	721	398	9
126	—	3	37	**1 695**	188	—	20	976	90	148	40	20	193	1 821	1 401	10
25	—	1	9	**620**	91	—	5	440	27	65	23	14	67	603	401	11
101	—	2	28	**1 075**	97	—	15	536	63	83	17	6	126	1 218	1 000	12
85	2	6	60	**1 759**	209	10	26	1 086	135	219	87	9	216	1 150	602	13
39	2	6	28	**678**	51	2	11	330	60	84	6	—	104	261	233	14
46	—	0	32	**1 081**	158	8	15	756	75	135	81	9	112	889	369	15
68	—	1	75	**1 461**	143	3	31	702	51	114	123	44	125	721	360	16
138	—	1	63	**2 580**	341	2	33	1 575	166	347	143	168	199	1 091	704	17
52	—	0	21	**1 005**	115	1	13	602	67	158	44	70	64	591	391	18
86	—	1	42	**1 575**	226	1	20	973	99	189	99	98	135	500	313	19
49	—	17	31	**1 047**	123	3	28	545	55	144	107	26	118	321	159	20
55	—	1	30	**1 775**	199	1	20	832	63	233	147	93	192	789	268	21
53	—	0	16	**1 313**	194	6	30	761	93	253	113	131	179	1 106	529	22
30	—	0	7	**865**	130	6	19	497	69	155	79	91	119	778	389	23
23	—	0	9	**448**	64	—	11	264	24	98	34	40	60	328	140	24
45	—	0	33	**1 589**	201	28	13	841	76	249	55	16	192	1 044	395	25
219	—	6	59	**4 533**	703	19	79	3 059	278	668	104	5	472	1 844	1 626	26
164	—	6	37	**3 609**	582	14	68	2 564	227	552	88	5	413	1 085	904	27
55	—	0	22	**924**	121	5	11	495	51	116	16	—	59	759	722	28
233	0	34	55	**4 207**	459	40	78	2 510	409	744	93	—	232	963	541	29
106	0	2	38	**1 738**	205	21	22	1 102	177	364	22	—	97	210	111	30
127	—	32	17	**2 469**	254	19	56	1 408	232	380	71	—	135	753	430	31
53	—	5	16	**935**	121	3	20	715	77	160	36	—	90	886	738	32
224	—	10	49	**2 805**	305	39	46	1 529	205	433	225	—	387	3 433	3 322	33
279	—	14	48	**3 298**	382	45	94	2 374	253	580	103	1	235	1 776	1 936	34
78	—	2	59	**1 658**	194	8	42	1 034	101	308	97	—	161	765	714	35
102	—	0	17	**2 141**	239	12	34	1 387	128	353	60	6	139	678	616	36
96	—	0	19	**1 714**	240	7	40	1 223	147	319	103	1	153	1 258	1 379	37
21	—	1	8	**861**	111	4	13	534	52	123	39	4	40	575	387	38
215	1	10	73	**3 109**	294	7	39	1 469	189	301	127	44	603	4 280	3 563	39
16	—	1	3	**345**	35	—	5	185	22	36	—	1	77	1 027	872	40

Län, kommun, församling och områdesbeteckning [1]	Åkerjordens användning i hektar												
	Höstvete	Vårvete	Höstråg	Vårråg	Korn	Havre	Blandsäd	Baljväxter	Potatis	Sockerbetor	Foderrotfrukter	Grönfoder av säd o. baljv.	Vall till hö
1 Sundsvall a)	—	6	—	—	25	4	2	—	6	—	—	3	140
2 Kramfors a)	1	2	—	—	114	63	59	4	46	—	0	37	707
3 Sollefteå a)	8	1	5	—	180	97	74	1	56	—	1	25	810
4 Sollefteå förs.	—	0	—	—	64	38	16	1	28	—	—	13	394
5 Multrå »	8	1	5	—	116	59	58	—	28	—	1	12	416
6 Örnsköldsvik a)	—	—	—	—	0	1	—	—	0	—	—	—	7
7 **Jämtlands län**	—	15	8	2	5 967	1 363	1 566	110	1 834	—	47	2 556	42 241
8 *Landsbygd*	—	15	8	2	5 913	1 347	1 548	110	1 821	—	46	2 540	41 962
9 Fors b)	—	—	—	—	44	42	14	0	34	—	1	58	594
10 Kälarne b)	—	—	—	—	48	55	13	1	36	—	0	125	755
11 Hällesjö förs.	—	—	—	—	16	33	4	1	18	—	—	68	419
12 Håsjö »	—	—	—	—	32	22	9	—	18	—	0	57	336
13 Ragunda b)	—	1	—	1	197	103	104	2	76	—	2	64	1 533
14 Stugun b)	—	—	—	—	81	40	36	3	45	—	1	98	936
15 Borgvattnets förs.	—	—	—	—	12	1	5	—	9	—	—	22	201
16 Stuguns »	—	—	—	—	69	39	31	3	36	—	1	76	735
17 Bräcke b)	—	—	—	—	40	14	28	1	31	—	1	96	537
18 Bräcke förs.	—	—	—	—	25	6	21	1	23	—	1	75	425
19 Nyhems »	—	—	—	—	15	8	7	—	8	—	0	21	112
20 Revsund b)	—	1	—	—	212	50	49	1	66	—	4	147	1 556
21 Sundsjö förs.	—	—	—	—	78	16	17	1	24	—	2	47	576
22 Revsunds »	—	1	—	—	97	29	26	0	28	—	2	48	593
23 Bodsjö »	—	—	—	—	37	5	6	—	14	—	0	52	387
24 Hackås a)	—	3	2	—	576	126	139	18	103	—	2	68	2 449
25 Hackås förs.	—	—	1	—	125	29	41	4	29	—	0	28	770
26 Sunne »	—	1	—	—	305	43	50	11	49	—	1	20	1 001
27 Näs »	—	2	1	—	146	54	48	3	25	—	1	20	678
28 Brunflo a)	—	1	0	0	591	84	139	7	126	—	6	134	2 779
29 Lockne förs.	—	0	0	—	227	34	66	4	48	—	4	66	1 196
30 Marieby »	—	—	—	—	120	9	25	1	22	—	0	8	469
31 Brunflo »	—	1	—	0	244	41	48	2	56	—	2	60	1 114
32 Rödön a)	—	2	2	1	644	160	221	20	181	—	4	125	3 085
33 Rödöns förs.	—	1	1	—	274	66	75	5	63	—	0	36	1 113
34 Näskotts »	—	—	0	—	82	19	23	2	19	—	0	25	462
35 Aspås »	—	—	—	1	107	33	40	2	25	—	—	26	663
36 Ås »	—	1	1	0	181	42	83	11	74	—	4	38	847
37 Lit a)	—	0	—	0	351	88	78	5	83	—	2	88	1 810
38 Kyrkås förs.	—	—	—	—	72	8	5	0	12	—	0	14	320
39 Lits »	—	0	—	0	279	80	73	5	71	—	2	74	1 490
40 Häggenås a)	—	—	—	—	163	35	26	3	56	—	1	103	1 262
41 Hammerdal a)	—	—	0	0	306	42	24	0	95	—	5	118	2 584
42 Gåxsjö förs.	—	—	—	—	66	6	7	—	25	—	0	37	612
43 Hammerdals »	—	—	0	0	240	36	17	0	70	—	5	81	1 972

[1] Naturliga jordbruksområden i Jämtlands län: a) Silurområdet; b) Mellanbygden; c) Fjällbygden.

Annan vall	Oljeväxter	Andra växtslag	Helträda och obrukad åker	Summa åker-jord, hektar	Antal husdjur den 15 september 1956: Hästar 3 år och däröver	Unghästar och föl	Tjurar jämte oxar o. stutar	Kor	Kvigor	Kalvar	Får och lamm	Getter och killingar	Svin	Höns kläckta 1955 eller tidigare	Höns kläckta 1956	
2	—	0	10	**198**	8	—	2	20	1	5	—	—	5	50	75	1
86	—	0	10	**1 129**	114	4	14	527	64	120	35	18	117	383	487	2
111	1	9	50	**1 429**	136	3	18	730	101	139	92	25	404	2 820	2 129	3
38	—	3	33	**628**	64	—	6	304	44	49	83	5	172	790	638	4
73	1	6	17	**801**	72	3	12	426	57	90	9	20	232	2 030	1 491	5
—	—	—	—	8	1	—	—	7	1	1	—	—	—	—	—	6
3 321	—	156	691	**59 877**	7 169	828	1 355	33 396	4 844	7 934	2 608	1835	6 058	36 244	30 745	7
3 298	—	145	674	**59 429**	7 110	812	1 349	33 267	4 818	7 904	2 608	1835	5 922	35 552	29 837	8
43	—	0	32	**862**	112	1	11	445	46	115	11	—	39	450	319	9
57	—	2	26	**1 118**	230	6	20	669	62	149	57	—	67	1 082	441	10
30	—	1	15	**605**	141	4	8	367	28	95	49	—	37	510	288	11
27	—	1	11	**513**	89	2	12	302	34	54	8	—	30	572	153	12
112	—	9	57	**2 261**	250	2	36	1 216	147	295	77	19	143	1 344	1 306	13
44	—	0	16	**1 300**	178	11	13	733	78	146	41	45	85	643	335	14
6	—	—	8	**264**	50	2	5	191	20	33	22	12	20	100	76	15
38	—	0	8	**1 036**	128	9	8	542	58	113	19	33	65	543	259	16
24	—	0	25	**797**	119	2	13	486	71	97	95	—	64	896	543	17
15	—	0	5	**597**	92	2	9	384	61	75	83	—	45	797	519	18
9	—	0	20	**200**	27	—	4	102	10	22	12	—	19	99	24	19
92	—	6	29	**2 213**	291	23	43	1 288	183	307	125	4	197	2 621	1 189	20
32	—	4	14	**811**	92	9	11	466	52	87	28	—	82	492	296	21
42	—	2	8	**876**	116	13	23	504	97	122	75	4	68	1 526	820	22
18	—	0	7	**526**	83	1	9	318	34	98	22	—	47	603	73	23
246	—	27	19	**3 778**	412	104	94	1 975	351	532	71	1	503	2 164	3 477	24
34	—	0	5	**1 066**	160	40	32	731	139	175	34	—	249	241	252	25
127	—	26	12	**1 646**	115	11	47	668	120	226	6	1	152	1 171	1 529	26
85	—	1	2	**1 066**	137	53	15	576	92	131	31	—	102	752	1 696	27
126	—	6	13	**4 012**	461	114	85	2 116	376	483	39	13	531	3 336	4 458	28
47	—	0	2	**1 694**	198	41	38	1 002	185	203	22	—	170	821	761	29
32	—	4	5	**695**	61	17	12	310	49	87	—	4	72	1 072	1 557	30
47	—	2	6	**1 623**	202	56	35	804	142	193	17	9	289	1 443	2 140	31
405	—	25	52	**4 927**	371	72	94	2 298	443	532	65	52	704	4 413	3 787	32
156	—	12	27	**1 829**	146	15	40	797	139	174	19	2	273	2 279	1 784	33
54	—	2	10	**698**	69	13	18	394	91	106	17	34	45	212	127	34
72	—	0	5	**974**	55	25	16	442	60	86	28	9	81	564	783	35
123	—	11	10	**1 426**	101	19	20	665	153	166	1	7	305	1 358	1 093	36
238	—	4	29	**2 776**	310	25	62	1 513	229	352	46	12	282	2 383	2 394	37
26	—	0	3	**460**	58	2	11	296	38	54	4	—	28	479	553	38
212	—	4	26	**2 316**	252	23	51	1 217	191	298	42	12	254	1 904	1 841	39
103	—	2	22	**1 776**	178	33	23	957	115	173	61	44	103	466	364	40
267	—	1	47	**3 489**	389	55	55	1 957	249	398	108	187	286	1 830	1 388	41
50	—	0	6	**809**	106	25	10	542	64	123	16	45	41	573	379	42
217	—	1	41	**2 680**	283	30	45	1 415	185	275	92	142	245	1 257	1 009	43

Län, kommun, församling och områdesbeteckning	Åkerjordens användning i hektar												
	Höstvete	Vårvete	Höstråg	Vårråg	Korn	Havre	Blandsäd	Baljväxter	Potatis	Sockerbetor	Foderrotfrukter	Grönfoder av såd o. baljv.	Vall till hö
1 Ström a)	—	—	1	—	160	20	22	2	107	—	1	194	2 213
2 Ströms förs.	—	—	1	—	144	19	18	2	79	—	1	137	1 747
3 Alanäs »	—	—	—	—	16	1	4	—	28	—	—	57	466
4 Frostviken c)	—	—	—	—	8	4	2	—	33	—	—	60	734
5 Hotagen c)	—	—	—	—	2	—	—	—	5	—	0	12	168
6 Föllinge a)	—	1	2	—	109	11	11	1	60	—	1	91	1 477
7 Laxsjö förs.	—	1	1	—	27	4	2	—	19	—	—	23	429
8 Föllinge »	—	—	1	—	82	7	9	1	41	—	1	68	1 048
9 Offerdal	—	0	—	—	303	26	65	2	77	—	2	157	2 677
10 Offerdal, del av, a)	—	0	—	—	281	26	61	2	62	—	2	114	2 189
11 Offerdal, del av, c)	—	—	—	—	22	0	4	—	15	—	—	43	488
12 Alsen a)	—	1	—	—	253	36	113	2	54	—	3	43	1 397
13 Mörsil a)	—	—	—	—	164	20	40	3	33	—	0	43	985
14 Mattmars förs.	—	—	—	—	122	14	32	3	23	—	0	21	652
15 Mörsils »	—	—	—	—	42	6	8	0	10	—	0	22	333
16 Kall c)	—	—	—	—	47	4	1	0	18	—	1	51	809
17 Åre c)	—	1	—	—	38	1	0	—	24	—	0	75	1 030
18 Undersåker c)	—	—	—	—	44	8	2	—	17	—	1	75	673
19 Hallen a)	—	1	0	—	365	94	124	21	91	—	2	30	1 663
20 Hallens förs.	—	—	0	—	158	28	45	6	37	—	1	11	795
21 Marby »	—	1	—	—	141	50	49	3	27	—	0	14	651
22 Norderö »	—	0	—	—	66	16	30	12	27	—	1	5	217
23 Frösö köping a)	—	1	1	—	331	68	38	9	67	—	1	42	836
24 Oviken a)	—	2	0	—	446	110	129	7	89	—	1	41	2 296
25 Ovikens förs.	—	0	—	—	297	69	105	4	55	—	1	23	1 528
26 Myssjö »	—	2	0	—	149	41	24	3	34	—	—	18	768
27 Övre Ljungadalen c)	—	—	—	—	70	3	12	—	42	—	0	86	868
28 Storsjö förs.	—	—	—	—	1	—	1	—	6	—	0	12	191
29 Åsarne »	—	—	—	—	29	2	7	—	12	—	—	32	303
30 Klövsjö »	—	—	—	—	40	1	4	—	24	—	0	42	374
31 Berg c)	—	—	0	0	198	24	82	1	55	—	1	64	1 501
32 Rätan c)	—	—	—	—	35	9	9	0	25	—	—	29	372
33 Hede c)	—	—	—	—	10	3	8	—	16	—	1	88	704
34 Vemdalens förs.	—	—	—	—	4	1	4	—	8	—	—	48	300
35 Hede »	—	—	—	—	6	2	4	—	8	—	1	40	404
36 Tännäs c)	—	—	—	—	1	—	—	—	8	—	—	6	277
37 Sveg c)	—	—	—	—	31	31	16	1	36	—	1	59	786
38 Linsells förs.	—	—	—	—	7	1	—	—	10	—	—	15	219
39 Svegs » (del av)[1]	—	—	—	—	14	16	12	1	19	—	1	32	396
40 Älvros »	—	—	—	—	10	14	4	—	7	—	0	12	171
41 Svegs köping[1] c)	—	—	—	—	—	—	—	—	—	—	—	—	—

[1] Svegs förs. omfattar Svegs köping samt del av Svegs kommun.

Annan vall	Oljeväxter	Andra växtslag	Helträda och obrukad åker	Summa åker-jord, hektar	Antal husdjur den 15 september 1956: Hästar 3 år och däröver	Unghästar och föl	Tjurar jämte oxar o. stutar	Kor	Kvigor	Kalvar	Får och lamm	Getter och killingar	Svin	Höns kläckta 1955 eller tidigare	Höns kläckta 1956	
125	—	2	79	**2 926**	351	19	61	1 616	202	386	123	286	144	989	567	1
104	—	1	65	**2 318**	265	17	50	1 284	174	292	105	237	125	728	477	2
21	—	1	14	**608**	86	2	11	332	28	94	18	49	19	261	90	3
32	—	1	6	**880**	98	3	24	378	48	154	89	22	28	18	23	4
9	—	—	—	**196**	37	2	4	175	19	26	17	154	6	42	—	5
73	—	1	2	**1 840**	254	31	29	1 141	145	261	107	173	103	753	504	6
8	—	0	—	**514**	79	13	10	333	34	79	75	20	15	236	159	7
65	—	1	2	**1 326**	175	18	19	808	111	182	32	153	88	517	345	8
164	—	2	25	**3 500**	458	45	91	2 262	342	445	87	153	356	1 234	781	9
155	—	1	18	**2 911**	370	44	78	1 861	283	368	57	95	338	1 137	722	10
9	—	1	7	**589**	88	1	13	401	59	77	30	58	18	97	59	11
107	—	0	7	**2 016**	232	72	55	1 012	182	219	79	14	164	819	665	12
99	—	1	3	**1 391**	136	13	37	861	151	169	8	9	165	1 374	1 190	13
84	—	1	2	**954**	81	11	16	534	92	102	—	2	110	975	1 119	14
15	—	0	1	**437**	55	2	21	327	59	67	8	7	55	399	71	15
71	—	1	41	**1 044**	139	7	60	599	91	134	77	23	33	407	366	16
63	—	3	15	**1 250**	185	7	30	744	100	189	286	125	49	696	370	17
35	—	0	4	**859**	134	5	28	574	63	141	271	6	65	267	200	18
217	—	5	31	**2 644**	240	36	82	1 260	247	340	32	38	606	2 261	1 193	19
93	—	2	22	**1 198**	126	17	46	691	123	159	25	8	207	785	203	20
91	—	0	6	**1 033**	83	14	26	392	81	127	7	—	258	599	712	21
33	—	3	3	**413**	31	5	10	177	43	54	—	30	141	877	278	22
153	—	41	37	**1 625**	95	7	31	434	80	122	18	—	414	1 189	915	23
181	—	5	14	**3 321**	360	67	88	1 813	296	541	78	80	449	1 235	1 184	24
114	—	0	9	**2 205**	210	42	56	1 168	212	350	60	32	297	851	743	25
67	—	5	5	**1 116**	150	25	32	645	84	191	18	48	152	384	441	26
12	—	0	8	**1 101**	235	22	31	982	92	189	235	51	32	136	10	27
2	—	—	1	**214**	49	—	10	236	24	66	39	36	—	13	—	28
3	—	—	4	**392**	83	14	10	325	19	52	25	8	21	54	—	29
7	—	0	3	**495**	103	8	11	421	49	71	171	7	11	69	10	30
74	—	0	5	**2 005**	251	20	19	1 239	146	314	56	11	64	1 715	1 349	31
19	—	0	5	**503**	82	2	13	319	21	79	25	6	49	34	16	32
29	—	—	4	**863**	140	1	41	629	78	188	61	80	19	77	12	33
11	—	—	3	**379**	61	—	15	274	35	75	16	2	7	21	12	34
18	—	—	1	**484**	79	1	26	355	43	113	45	78	12	56	—	35
5	—	—	1	**298**	66	—	34	351	23	138	96	149	17	6	5	36
37	—	1	7	**1 006**	140	1	24	619	82	138	33	76	87	548	383	37
1	—	—	0	**253**	40	1	11	185	27	55	10	76	12	447	225	38
30	—	1	7	**529**	66	—	8	264	33	43	21	—	61	101	88	39
6	—	—	—	**224**	34	—	5	170	22	40	2	—	14	—	70	40
—	—	—	—	—	—	—	—	—	—	—	—	—	—	—	—	41

Län, kommun, församling och områdesbeteckning [1]	Åkerjordens användning i hektar												
	Höstvete	Vårvete	Höstråg	Vårråg	Korn	Havre	Blandsäd	Baljväxter	Potatis	Sockerbetor	Foderrotfrukter	Grönfoder av såd o. baljv.	Vall till hö
1 Hogdal c)	—	—	—	—	32	32	2	—	22	—	1	34	349
2 Överhogdals förs.	—	—	—	—	6	2	1	—	3	—	0	8	93
3 Ytterhogdals »	—	—	—	—	21	29	1	—	16	—	1	21	215
4 Ängersjö »	—	—	—	—	5	1	0	—	3	—	0	5	41
5 Lillhärdal c)	—	—	—	—	13	4	1	—	10	—	—	36	267
6 *Stad*													
7 Östersund a)	—	—	—	—	54	16	18	—	13	—	1	16	279
8 **Västerbottens län**	—	5	11	10	15 139	819	3 893	33	3 574	—	160	3 396	87 818
9 *Landsbygd*	—	5	11	10	15 011	817	3 875	33	3 547	—	160	3 392	87 137
10 Nordmaling a)	—	—	—	—	604	53	296	4	174	—	4	264	4 492
11 Hörnefors a)	—	—	—	1	153	9	36	—	40	—	1	36	897
12 Bjurholm a)	—	—	0	—	397	45	78	0	97	—	4	187	2 799
13 Degerfors a)	—	—	1	—	662	66	217	1	195	—	23	213	4 720
14 Vännäs[2] a)	—	1	0	0	1 026	25	258	0	173	—	8	74	4 901
15 Vännäs köping[2] a)	—	—	—	—	20	1	8	—	5	—	—	2	134
16 Holmsunds köping a)	—	—	—	—	6	—	1	—	2	—	—	1	154
17 Umeå landskommun a)	—	—	5	5	2 288	73	531	3	482	—	13	127	10 475
18 Sävar a)	—	—	0	—	483	15	115	1	85	—	4	57	2 325
19 Holmön a)	—	—	—	—	11	—	—	—	3	—	—	—	53
20 Bygdeå a)	—	—	1	—	1 107	22	267	2	130	—	18	64	4 445
21 Nysätra a)	—	—	1	—	757	29	504	—	96	—	13	15	3 343
22 Lövånger a)	—	—	1	—	1 020	13	155	2	119	—	5	27	3 967
23 Burträsk a)	—	2	—	—	1 738	46	295	3	254	—	28	128	6 836
24 Bureå a)	—	—	—	0	512	23	136	2	61	—	1	21	2 322
25 Skellefteå landskom. a)	—	—	0	2	2 616	122	553	2	380	—	9	83	10 213
26 Byske a)	—	2	1	—	901	52	253	5	163	—	2	202	5 041
27 Jörn a)	—	—	—	—	142	18	33	1	79	—	0	228	2 270
28 Norsjö a)	—	—	—	0	204	36	29	0	109	—	3	253	2 498
29 Malå b)	—	—	—	1	25	16	10	1	57	—	1	110	1 393
30 Örträsk b)	—	—	—	—	51	21	20	—	18	—	—	41	529
31 Lycksele landskom.[3] b)	—	—	0	1	79	29	22	1	185	—	4	304	3 384
32 Stensele b)	—	—	1	—	20	14	6	1	100	—	3	172	1 517

[1] Naturliga jordbruksområden i Västerbottens län: a) Kustlandet; b) Inlandet. — [2] Vännäs förs. omfattar

Annan vall	Oljeväxter	Andra växtslag	Helträda och obrukad åker	Summa åker-jord, hektar	Antal husdjur den 15 september 1956: Hästar 3 år och däröver	Unghästar och föl	Tjurar jämte oxar o. stutar	Kor	Kvigor	Kalvar	Får och lamm	Getter och killingar	Svin	Höns kläckta 1955 eller tidigare	Höns kläckta 1956	
15	—	0	7	**494**	107	4	5	323	31	81	16	—	52	63	63	1
1	—	0	3	**117**	18	2	—	65	3	13	10	—	6	23	10	2
12	—	0	2	**318**	76	2	3	215	20	57	6	—	39	40	29	3
2	—	0	2	**59**	13	—	2	43	8	11	—	—	7	—	24	4
21	—	—	6	**358**	69	—	13	283	29	71	18	2	16	61	40	5
																6
23	—	11	17	**448**	59	16	6	129	26	30	—	—	136	692	908	7
6 646	1	86	1 338	**122 929**	11 145	431	1 742	67 939	8 346	17 741	5 142	195	27 620	56 723	54 375	8
6 592	1	80	1 299	**121 970**	11 074	420	1 737	67 607	8 307	17 674	5 088	195	27 357	55 878	54 235	9
184	0	7	80	**6 162**	673	23	118	3 781	464	983	102	3	468	1 810	1 340	10
86	—	—	26	**1 285**	90	—	15	564	78	134	18	—	136	685	534	11
162	—	7	30	**3 806**	437	19	73	2 482	304	806	193	—	324	1 484	1 710	12
187	0	3	92	**6 380**	571	6	141	3 666	401	950	370	—	990	1 585	1 165	13
277	—	5	70	**6 818**	495	18	92	3 665	456	1 192	77	—	1 455	6 924	8 446	14
5	—	—	—	**175**	12	4	1	89	16	15	5	—	77	1 185	300	15
1	—	—	10	**175**	9	—	1	46	3	10	10	—	507	80	7	16
633	1	13	198	**14 847**	989	30	179	7 703	1 022	1 951	130	1	2 851	10 693	11 991	17
129	—	4	38	**3 256**	204	7	74	1 746	244	460	68	—	1 167	3 677	4 317	18
—	—	—	—	**67**	19	—	2	48	6	13	12	—	—	—	120	19
575	—	0	31	**6 662**	511	29	95	3 727	549	885	102	—	1 963	1 906	3 527	20
516	—	3	16	**5 293**	402	26	47	2 863	566	702	191	—	2 310	1 112	1 068	21
374	—	2	11	**5 696**	427	27	56	3 119	439	739	74	—	2 982	2 099	1 209	22
768	—	3	38	**10 139**	825	26	98	5 548	643	1 314	233	2	2 764	2 050	1 594	23
213	—	0	20	**3 311**	248	7	25	1 641	199	469	59	—	825	1 218	1 097	24
1 127	—	6	113	**15 226**	1 169	121	143	7 418	1 029	1 685	468	6	4 990	7 887	6 423	25
457	—	0	109	**7 188**	549	17	76	3 445	346	960	113	3	1 465	2 559	2 628	26
158	—	8	67	**3 004**	265	8	24	1 405	144	384	199	1	179	1 760	1 530	27
108	—	1	66	**3 307**	385	7	53	2 048	232	554	318	2	260	1 742	929	28
41	—	0	51	**1 706**	157	1	25	945	94	252	35	10	15	133	175	29
61	—	0	14	**755**	97	1	12	447	61	140	45	—	89	150	106	30
121	—	7	65	**4 202**	566	12	84	2 699	247	582	277	16	220	2 276	1 405	31
57	—	2	28	**1 921**	197	1	40	1 168	111	325	199	22	88	376	400	32

Vännäs köping och Vännäs kommun. — [3] Lycksele förs. omfattar Lycksele stad och Lycksele landskommun.

Län, kommun, församling och områdesbeteckning [1]	Åkerjordens användning i hektar												
	Höstvete	Vårvete	Höstråg	Vårråg	Korn	Havre	Blandsäd	Baljväxter	Potatis	Sockerbetor	Foderrotfrukter	Grönfoder av säd o. baljv.	Vall till hö
1 Sorsele b)	—	—	—	—	13	31	7	1	104	—	2	200	1 723
2 Tärna b)	—	—	—	—	0	1	—	—	11	—	0	31	578
3 Vilhemina[2] b)	—	—	—	—	53	25	17	1	206	—	4	253	3 154
4 Vilhelmina köping[2] b)	—	—	—	—	—	—	—	—	1	—	—	2	39
5 Dorotea b)	—	—	—	—	38	9	15	1	95	—	8	85	1 254
6 Åsele b)	—	—	—	—	69	19	12	—	87	—	1	144	1 236
7 Fredrika b)	—	—	—	—	16	4	1	1	36	—	1	68	445
8 *Städer*	—	—	—	—	128	2	18	—	27	—	0	4	681
9 Umeå a)	—	—	—	—	22	1	1	—	6	—	—	1	163
10 Lycksele[3] b)	—	—	—	—	—	—	—	—	0	—	—	1	33
11 Skellefteå a)	—	—	—	—	106	1	17	—	21	—	0	2	485
12 **Norrbottens län**	—	1	2	—	5 162	730	1 891	24	2 308	—	65	1 287	61 566
13 *Landsbygd*	—	1	2	—	5 132	727	1 889	24	2 285	—	65	1 279	60 166
14 Hortlax a)	—	—	—	—	297	9	59	2	67	—	1	12	1 683
15 Piteå landskommun a)	—	—	—	—	1 006	87	249	10	227	—	6	48	5 324
16 Norrfjärden a)	—	—	—	—	404	37	121	0	94	—	4	14	2 584
17 Älvsby[4] a)	—	—	0	—	315	55	77	1	115	—	7	42	2 660
18 Älvsbyns köping[4] a)	—	—	—	—	93	12	22	—	18	—	1	2	346
19 Arvidsjaur b)	—	—	—	—	8	19	1	—	124	—	1	118	3 587
20 Arjeplog b)	—	—	—	—	1	3	1	—	53	—	—	26	907
21 Nederluleå a)	—	1	1	—	850	104	506	3	323	—	6	109	8 035
22 Överluleå[5] a)	—	0	—	—	716	149	477	2	207	—	8	69	6 409
23 Edefors a)	—	—	—	—	151	100	39	1	51	—	2	38	1 583
24 Jokkmokk b)	—	—	—	—	14	23	17	—	69	—	9	67	1 454
25 Råneå a)	—	—	—	—	322	36	130	2	181	—	5	151	4 366
26 Töre a)	—	—	—	—	154	5	33	0	65	—	2	77	1 840
27 Överkalix a)	—	—	—	—	72	19	30	1	76	—	1	123	2 022
28 Nederkalix a)	—	—	1	—	282	13	79	—	111	—	5	86	3 872
29 Nedertorneå[6] a)	—	—	—	—	113	8	14	—	71	—	1	56	1 462
30 Karl Gustav a)	—	—	—	—	112	7	10	1	69	—	3	106	2 350

[1] Naturliga jordbruksområden i Norrbottens län: a) Kustlandet; b) Inlandet. — [2] Vilhelmina förs. omfattar och Älvsbyns köping. — [5] Överluleå förs. omfattar Bodens stad och Överluleå kommun. — [6] Nedertorneå kom-

Annan vall	Oljeväxter	A dra växtslag	Helträda och obrukad åker	Summa åkerjord, hektar	Antal husdjur den 15 september 1956: Hästar 3 år och däröver	Unghästar och föl	Tjurar jämte oxar o. stutar	Kor	Kvigor	Kalvar	Får och lamm	Getter och killingar	Svin	Höns kläckta 1955 eller tidigare	Höns kläckta 1956	
56	—	1	15	**2 153**	304	—	64	1 434	106	345	343	31	210	640	714	1
5	—	0	1	**627**	72	5	24	534	74	218	205	43	5	43	41	2
122	—	3	71	**3 909**	524	13	95	2 666	226	819	777	19	345	608	1 140	3
10	—	—	—	**52**	1	—	—	21	1	7	4	—	4	4	—	4
91	—	2	8	**1 606**	551	9	22	1 103	112	362	242	33	245	447	111	5
62	—	2	26	**1 658**	222	—	45	1 122	99	307	164	3	369	656	208	6
6	—	1	5	**584**	103	3	13	464	35	111	55	—	54	89	—	7
54	—	6	39	**959**	71	11	5	332	39	67	54	—	263	845	140	8
4	—	0	15	**213**	30	6	1	66	6	7	—	—	54	348	140	9
—	—	—	4	**38**	—	—	—	3	—	—	—	—	1	—	—	10
50	—	6	20	**708**	41	5	4	263	33	60	54	—	208	497	—	11
4 842	0	34	2 532	**80 444**	7 068	141	931	37 395	4 836	7 187	5 856	36	3 468	30 732	24 141	12
4 816	0	33	2 530	**78 949**	6 921	141	910	36 598	4 771	7 042	5 568	35	3 435	29 849	23 957	13
180	—	0	48	**2 358**	162	4	25	1 044	161	301	20	—	97	1 152	1 739	14
640	—	11	214	**7 822**	537	2	60	3 068	502	690	42	—	360	880	1 009	15
226	—	—	58	**3 542**	278	8	26	1 491	271	299	73	—	86	3 724	2 401	16
286	—	—	228	**3 786**	389	2	43	1 439	134	314	35	—	109	273	395	17
66	—	1	60	**621**	34	1	8	183	33	38	—	—	211	10	—	18
152	—	2	63	**4 075**	483	1	69	2 203	269	578	351	5	157	281	550	19
47	—	0	59	**1 097**	125	—	17	638	46	117	221	24	28	156	30	20
672	0	2	318	**10 930**	842	41	72	4 476	636	523	422	—	353	6 436	6 227	21
720	—	2	407	**9 166**	707	55	85	3 800	587	517	413	—	835	4 157	3 779	22
134	—	2	69	**2 170**	195	—	28	670	67	178	113	—	185	2 052	743	23
108	—	3	155	**1 919**	231	—	20	640	57	144	211	—	57	700	647	24
293	—	4	162	**5 652**	433	4	63	2 469	319	541	258	—	400	2 522	1 610	25
101	—	0	88	**2 365**	180	2	25	1 208	114	204	191	—	23	2 828	403	26
96	—	0	35	**2 475**	256	2	30	1 355	124	329	200	—	46	109	100	27
349	—	5	120	**4 923**	387	7	58	2 652	405	396	345	2	138	1 031	1 198	28
65	—	0	130	**1 920**	175	1	24	1 099	138	143	114	—	108	1 919	1 490	29
212	—	1	72	**2 943**	258	7	48	1 445	175	314	139	—	46	358	405	30

Vilhelmina kommun och Vilhelmina köping. — [3] Se not 3 på sid. 263. — [4] Älvsby förs. omfattar Älvsby kommun mun bildar tillsammans med Haparanda stad församlingen Nedertorneå-Haparanda.

Län, kommun, församling och områdesbeteckning	Åkerjordens användning i hektar												
	Höstvete	Vårvete	Höstråg	Vårråg	Korn	Havre	Blandsäd	Baljväxter	Potatis	Sockerbetor	Foderrot-frukter	Grönfoder av säd o. baljv.	Vall till hö
1 Hietaniemi a)	—	—	—	—	71	6	4	—	50	—	0	31	1 215
2 Övertorneå a)	—	—	—	—	122	18	5	0	99	—	2	39	2 173
3 Korpilombolo a)	—	—	—	—	1	3	8	—	47	—	—	0	848
4 Tärendö a)	—	—	—	—	—	0	1	0	30	—	0	0	462
5 Pajala	—	—	—	—	23	9	4	1	61	—	0	29	1 573
6 Pajala, del av, a)	—	—	—	—	22	7	4	1	52	—	0	27	1 371
7 Pajala, del av, b)	—	—	—	—	1	2	0	—	9	—	—	2	202
8 Junosuando b)	—	—	—	—	4	—	1	0	22	—	0	4	440
9 Gällivare b)	—	—	—	—	1	4	1	—	51	—	1	32	2 903
10 Karesuando b)	—	—	—	—	—	1	—	—	4	—	—	0	68
11 *Städer*	—	—	—	—	30	3	2	—	23	—	—	8	1 400
12 Luleå a)	—	—	—	—	5	—	1	—	2	—	—	4	65
13 Piteå a)	—	—	—	—	19	3	1	—	5	—	—	1	215
14 Boden[1] a)	—	—	—	—	—	—	—	—	—	—	—	—	—
15 Haparanda[2] a)	—	—	—	—	4	—	—	—	1	—	—	3	45
16 Kiruna b)	—	—	—	—	2	0	—	—	15	—	—	—	1 075

[1] Se not 5 på sid. 264. — [2] Se not 6 på sid. 264.

Annan vall	Oljeväxter	Andra växtslag	Helträda och obrukad åker	Summa åkerjord, hektar	Antal husdjur den 15 september 1956: Hästar 3 år och däröver	Unghästar och föl	Tjurar jämte oxar o. stutar	Kor	Kvigor	Kalvar	Får och lamm	Getter och killingar	Svin	Höns kläckta 1955 eller tidigare	Höns kläckta 1956	
83	—	—	125	**1 585**	142	1	20	926	116	189	53	—	21	541	710	1
94	—	0	32	**2 584**	300	—	41	1 640	199	311	289	—	59	74	55	2
14	—	—	1	**922**	117	—	32	621	55	125	111	—	8	—	—	3
21	—	0	7	**521**	60	—	16	359	41	93	181	—	8	123	109	4
102	—	0	28	**1 830**	235	1	34	1 207	131	335	312	4	68	353	275	5
97	—	0	18	**1 599**	199	1	28	1 044	114	297	281	4	65	353	275	6
5	—	—	10	**231**	36	—	6	163	17	38	31	—	3	—	—	7
14	—	0	3	**488**	75	1	9	364	61	82	175	—	4	150	70	8
139	—	0	45	**3 177**	310	1	56	1 548	129	271	1 299	—	28	20	12	9
2	—	—	3	**78**	10	—	1	53	1	10	—	—	—	—	—	10
26	—	1	2	**1 495**	147	—	21	797	65	145	288	1	33	883	184	11
2	—	—	—	**79**	6	—	2	41	6	11	—	—	11	63	71	12
7	—	—	2	**253**	20	—	2	59	10	1	—	—	6	757	—	13
—	—	—	—	—	—	—	—	—	—	—	—	—	—	—	—	14
—	—	—	—	**53**	4	—	—	50	4	4	—	—	—	—	—	15
17	—	1	—	**1 110**	117	—	17	647	45	129	288	1	16	63	113	16

Tab. 6. Åkerjordens användning, i hektar, inom varje län och naturligt jordbruksområde

Use of arable land, in each county and natural farming area, on holdings with more than 2 hectares

Län och områden	Höstvete	Vårvete	Höstråg	Vårråg	Korn	Havre	Blandsäd	Kokärter	Foderärter och vicker	Potatis	Sockerbetor
1 Stockholms stad	115	98	—	—	44	48	266	9	3	9	—
2 Stockholms län	17 437	8 158	1 713	103	6 239	16 828	21 650	1 422	263	2 977	—
3 Uppsala län	21 470	11 647	1 438	98	7 627	14 959	27 668	2 497	241	2 043	—
4 Södermanlands län	26 301	7 386	3 046	25	7 070	38 431	9 606	2 517	594	2 343	—
5 Östergötlands län	44 081	16 941	10 892	225	13 856	33 607	26 166	4 276	724	3 668	—
6 a) Norra skogsbygden.	3 659	1 487	2 067	25	1 577	8 050	2 840	322	56	678	—
7 b) Östgötaslätten.....	34 990	13 767	6 742	59	10 590	17 730	15 602	3 478	543	1 680	—
8 c) Södra skogsbygden.	3 368	1 226	1 836	133	1 355	5 442	6 956	322	95	1 129	—
9 d) Södra kustlandet...	2 064	461	247	8	334	2 385	768	154	30	181	—
10 Jönköpings län	2 631	3 820	3 644	509	3 577	31 497	7 412	40	403	5 223	—
11 Kronobergs län	1 033	2 257	2 923	189	1 974	22 085	5 916	14	138	5 107	6
12 Kalmar län	15 197	6 693	11 786	681	10 468	22 759	16 104	294	148	7 004	2 725
13 länets norra del	4 856	2 919	2 314	268	1 633	12 997	3 855	245	62	1 671	—
14 b) Norra kustlandet...	4 639	2 293	1 728	185	1 319	9 285	3 049	241	53	1 107	—
15 c) Skogsbygden	217	626	586	83	314	3 712	806	4	9	564	—
16 länets södra del	10 341	3 774	9 472	413	8 835	9 762	12 249	49	86	5 333	2 725
17 a) Kalmarslätten	4 810	1 383	4 507	62	3 295	3 641	4 661	7	41	2 201	216
18 b) Norra kustlandet...	40	189	98	13	73	447	178	—	2	120	—
19 c) Skogsbygden	879	1 289	1 655	141	972	5 165	2 996	8	21	1 778	—
20 d) Öland	4 612	913	3 212	197	4 495	509	4 414	34	22	1 234	2 509
21 Gotlands län	10 086	1 489	4 905	103	14 545	625	4 662	405	145	1 471	3 257
22 Blekinge län	2 760	2 377	4 381	172	3 435	4 786	4 738	19	55	7 900	985
23 a) Skogsbygden	354	614	1 325	66	723	3 123	1 653	1	19	2 600	36
24 b) Slättbygden	2 406	1 763	3 056	106	2 712	1 663	3 085	18	36	5 300	949
25 Kristianstads län	7 638	7 392	16 259	528	12 683	10 496	39 994	34	1 100	20 572	10 343
26 a) Skogsbygden	234	875	1 946	113	1 496	5 205	12 582	8	77	5 947	593
27 b) Mellanbygden	1 433	2 103	9 750	344	4 688	1 798	13 521	7	190	10 709	3 325
28 c) Slättbygden	5 971	4 414	4 563	71	6 499	3 493	13 891	19	833	3 916	6 425
29 Malmöhus län	23 401	23 915	19 061	491	33 884	13 014	51 805	61	2 393	10 203	31 485
30 a) Skogsbygden	305	706	684	21	1 413	1 027	6 651	3	111	1 585	412
31 b) Mellanbygden	2 300	3 447	6 122	232	5 080	2 770	18 202	4	509	4 238	3 677
32 c) Slättbygden	20 796	19 762	12 255	238	27 391	9 217	26 952	54	1 773	4 380	27 396
33 Hallands län	2 141	7 061	8 500	240	9 758	26 083	12 469	71	795	7 509	747
34 a) Slättbygden	1 658	4 721	6 417	166	7 086	13 392	8 166	61	633	4 938	722
35 b) Skogsbygden	100	898	1 065	35	1 217	7 114	2 434	3	66	1 695	25
36 c) Norra Halland	383	1 442	1 018	39	1 455	5 577	1 869	7	96	876	—
37 Göteborgs och Bohus län	3 306	4 574	2 091	57	2 406	19 759	5 275	17	756	3 151	—
38 Älvsborgs län	6 415	6 402	5 284	199	8 484	50 929	5 829	80	712	5 865	—
39 länets norra del	5 712	4 156	3 767	86	6 070	33 523	2 357	62	614	2 657	—
40 a) Slättbygden	4 008	2 269	2 508	51	4 277	21 270	1 483	52	495	1 278	—
41 b) Dalbygderna	1 061	1 334	868	18	1 358	8 502	700	7	90	805	—
42 c) Dalslands bergsbygd	578	480	337	15	367	3 000	122	3	26	427	—
43 d) Södra höglandet ...	65	73	54	2	68	751	52	—	3	147	—

år 1956 vid brukningsenheter med mer än 2 hektar åker

arable land, in hectares

Foder-rotfrukter	Grönfoder av säd- och baljv.	Vall				Oljeväxter	Spånadsväxter	Jordgubbar på åkern	Köksväxter på åkern	Plantskolor på åkern	Andra växtslag	Helträda	Obrukad åker-jord	Summa åker-jord	
		till hö	till fröskörd	ej permanent, till grönfod. o. bete (äv. ensil.)	permanent, till bete										
2	12	234	25	10	156	15	—	0	2	—	—	61	32	1 141	1
256	2 080	33 910	1 016	2 370	6 239	581	—	15	194	55	146	14 000	1 459	139 111	2
158	2 093	29 432	1 255	2 029	5 892	596	15	8	65	20	160	14 584	646	146 641	3
295	3 322	35 163	2 055	3 034	9 133	1 054	2	44	64	11	138	15 425	759	167 818	4
1 799	4 421	41 722	3 026	2 872	4 818	1 870	16	16	127	8	136	20 647	1 058	236 972	5
153	805	8 733	447	612	971	190	—	4	33	2	27	2 682	257	35 677	6
1 231	2 653	18 761	1 999	1 471	2 674	1 457	16	12	89	5	102	15 314	391	151 356	7
367	828	11 470	280	471	775	161	—	—	3	1	2	1 773	309	38 302	8
48	135	2 758	300	318	398	62	—	—	2	—	5	878	101	11 637	9
1 389	3 082	48 840	602	2 576	4 750	372	18	6	31	80	100	1 343	881	122 826	10
1 482	1 935	32 221	285	2 833	4 892	145	27	8	15	1	102	680	1 328	87 596	11
2 160	1 953	46 756	864	6 769	8 530	1 744	4	36	1 270	72	581	6 736	1 963	173 297	12
587	625	17 640	439	2 155	2 584	319	3	0	2	19	38	2 893	560	58 684	13
341	478	12 995	394	1 649	1 947	285	3	0	2	19	31	2 707	456	45 206	14
246	147	4 645	45	506	637	34	—	0	0	0	7	186	104	13 478	15
1 573	1 328	29 116	425	4 614	5 946	1 425	1	36	1 268	53	543	3 843	1 403	114 613	16
633	540	9 680	205	2 079	3 173	533	—	6	51	28	49	1 009	260	43 070	17
20	72	919	6	123	156	1	—	—	0	—	11	54	90	2 612	18
274	474	10 448	84	922	1 528	57	—	1	7	—	20	414	569	29 702	19
646	242	8 069	130	1 490	1 089	834	1	29	1 210	25	463	2 366	484	39 229	20
1 889	248	19 531	599	2 913	4 003	3 965	681	14	552	7	173	5 722	587	82 577	21
1 012	665	12 775	75	1 527	3 821	172	—	86	169	15	148	497	785	53 355	22
430	377	6 727	32	591	1 521	14	—	46	30	—	35	169	582	21 068	23
582	288	6 048	43	936	2 300	158	—	40	139	15	113	328	203	32 287	24
5 857	5 107	48 941	1 525	6 710	12 170	2 112	298	151	1 484	140	2 805	1 781	1 214	217 334	25
1 559	1 124	19 370	83	2 655	5 042	23	—	82	68	27	335	230	651	60 325	26
2 336	1 442	16 823	203	2 196	4 176	425	8	28	301	89	1 182	294	407	77 778	27
1 962	2 541	12 748	1 239	1 859	2 952	1 664	290	41	1 115	24	1 288	1 257	156	79 231	28
8 092	10 213	47 643	3 020	6 497	12 612	9 944	2 353	108	5 219	336	2 039	3 055	997	321 841	29
1 068	669	7 407	447	910	1 742	125	28	9	67	4	38	187	79	25 698	30
3 486	2 951	17 307	488	2 072	4 039	905	116	6	119	87	320	666	427	79 570	31
3 538	6 593	22 929	2 085	3 515	6 831	8 914	2 209	93	5 033	245	1 681	2 202	491	216 573	32
3 676	4 629	34 395	870	6 854	9 339	325	828	16	498	127	304	1 525	663	139 423	33
2 412	3 201	17 614	646	4 263	6 356	280	812	5	353	115	185	1 010	215	85 427	34
940	857	9 851	114	1 282	1 806	22	15	11	14	7	22	160	388	30 141	35
324	571	6 930	110	1 309	1 177	23	1	0	131	5	97	355	60	23 855	36
482	1 721	27 335	588	2 562	5 613	149	—	9	362	47	91	4 446	625	85 422	37
926	3 185	74 360	1 664	7 501	8 714	637	3	14	62	40	98	6 415	1 644	195 462	38
298	2 086	44 773	1 366	5 328	5 260	573	1	4	41	6	85	5 993	1 217	126 035	39
181	1 297	24 742	891	3 704	2 996	534	1	3	15	2	51	3 869	553	76 530	40
101	476	11 293	306	1 099	1 530	26	—	1	21	—	22	1 528	278	31 424	41
12	286	7 640	147	487	675	13	—	0	5	4	4	582	374	15 584	42
4	27	1 098	22	38	59	—	—	0	0	—	8	14	12	2 497	43

	Län och områden	Höstvete	Vårvete	Höstråg	Vårråg	Korn	Havre	Blandsäd	Kokärter	Foderärter och vicker	Potatis	Sockerbetor
1	länets södra del	703	2 246	1 517	113	2 414	17 406	3 472	18	98	3 208	—
2	b) Dalbygderna	169	487	258	3	619	2 180	675	7	43	309	—
3	d) Södra höglandet ...	534	1 759	1 259	110	1 795	15 226	2 797	11	55	2 899	—
4	Skaraborgs län	26 960	4 411	14 911	129	21 386	80 975	11 888	912	2 144	5 701	—
5	a) Slättbygden	22 623	3 023	10 201	72	15 044	57 603	7 844	841	1 744	3 077	—
6	b) Falbygden	2 491	556	1 996	9	3 507	11 691	2 426	15	230	1 089	—
7	c) Nordöstra höglandet	792	281	1 086	10	694	4 117	429	22	55	392	—
8	d) Sydöstra höglandet	1 054	551	1 628	38	2 141	7 564	1 189	34	115	1 143	—
9	Värmlands län	11 224	3 511	3 185	47	6 626	36 167	2 544	59	152	3 858	—
10	a) Slättbygden	6 806	2 623	2 305	37	4 734	19 828	1 698	47	89	1 407	—
11	b) Centr. o. v:a Värml.	3 981	696	740	9	1 411	13 569	626	11	40	1 869	—
12	c) Bergslagen	233	114	49	—	369	1 406	179	1	10	179	—
13	d) Norra Värmland ...	204	78	91	1	112	1 364	41	—	13	403	—
14	Örebro län	9 988	7 142	4 168	128	11 292	39 566	3 100	681	292	2 649	—
15	a) Södra skogsbygden.	1 078	561	1 078	57	1 498	5 446	360	36	46	604	—
16	b) Slättbygden	7 761	5 958	2 734	51	7 488	26 576	1 685	622	220	1 270	—
17	c) Bergslagen	1 149	623	356	20	2 306	7 544	1 055	23	26	775	—
18	Västmanlands län	16 990	12 350	1 408	33	8 311	37 563	12 998	2 422	263	1 659	—
19	a) Bergslagen	686	385	85	1	517	4 192	641	84	17	239	—
20	b) Slättbygden	16 304	11 965	1 323	32	7 794	33 371	12 357	2 338	246	1 420	—
21	Kopparbergs län	3 807	383	2 371	24	10 798	14 827	3 311	87	54	2 200	—
22	a) Bergslagen	165	48	57	3	547	1 347	194	3	7	193	—
23	b) Östra Dalarne	3 265	281	1 608	14	7 015	10 320	2 475	80	38	1 001	—
24	c) Mellanbygden	377	54	706	7	3 199	3 081	638	4	7	934	—
25	d) Fjällbygden	—	0	—	—	37	79	4	—	2	72	—
26	Gävleborgs län	1 659	2 095	310	81	11 562	11 262	6 516	71	40	3 254	—
27	a) Gästrikland	821	1 007	164	56	2 303	4 881	1 656	51	19	1 223	—
28	b) Hälsinglands kustl..	815	1 071	132	25	8 126	5 593	4 334	16	17	1 686	—
29	c) Inlandet	23	17	14	—	1 133	788	526	4	4	345	—
30	Västernorrlands län	51	115	40	13	9 245	3 617	4 517	15	67	3 736	—
31	a) Kustlandet	41	101	30	9	6 658	2 361	3 344	14	52	2 457	—
32	b) Inlandet	10	14	10	4	2 492	1 238	1 150	1	15	1 208	—
33	c) Silurområdet	—	—	—	—	95	18	23	—	—	71	—
34	Jämtlands län	—	15	8	2	5 967	1 363	1 566	10	100	1 834	—
35	a) Silurområdet	—	12	8	1	4 794	936	1 183	6	94	1 220	—
36	b) Mellanbygden	—	2	—	1	622	304	244	3	5	288	—
37	c) Fjällbygden	—	1	—	—	551	123	139	1	1	326	—
38	Västerbottens län	—	5	11	10	15 139	819	3 893	9	24	3 574	—
39	a) Kustlandet	—	5	10	8	14 775	650	3 783	7	19	2 674	—
40	b) Inlandet	—	—	1	2	364	169	110	2	5	900	—
41	Norrbottens län	—	1	2	—	5 162	730	1 891	—	24	2 308	—
42	a) Kustlandet	—	1	2	—	5 131	678	1 870	—	24	1 961	—
43	b) Inlandet	—	—	—	—	31	52	21	—	0	347	—
44	Hela riket	254691	140238	122337	4 087	241538	532795	291784	16 022	11 630	115818	49 548

Foder-rotfrukter	Grönfoder av säd och baljv.	Vall				Oljeväxter	Spånadsväxter	Jordgrubbar på åkern	Köksväxter på åkern	Plantskolor på åkern	Andra växtslag	Helträda	Obrukad åkerjord	Summa åkerjord	
		till hö	till fröskörd	ej permanent, till grönfod. o. bete (äv. ensil.)	permanent, till bete										
628	1 099	29 587	298	2 173	3 454	64	2	10	21	34	13	422	427	69 427	1
117	240	3 098	59	511	726	21	—	1	3	—	1	155	85	9 767	2
511	859	26 489	239	1 662	2 728	43	2	9	18	34	12	267	342	59 660	3
1 366	7 184	82 722	2 440	7 562	12 420	3 310	14	102	65	35	223	18 208	1 344	306 412	4
894	4 873	54 265	1 999	5 281	8 299	2 596	13	26	51	21	162	15 115	674	216 341	5
228	1 067	13 886	205	1 154	2 158	543	—	4	9	12	47	1 381	307	45 011	6
50	455	4 950	109	353	789	60	0	64	3	1	2	1 033	192	15 939	7
194	789	9 621	127	774	1 174	111	1	8	2	1	12	679	171	29 121	8
126	1 810	67 592	2 004	5 778	9 111	528	37	38	76	180	139	10 536	2 416	167 744	9
65	804	27 022	1 359	3 191	4 873	440	35	32	60	72	84	6 606	1 201	85 418	10
49	737	32 710	557	2 240	3 227	41	1	5	12	103	46	3 331	1 043	67 054	11
4	149	3 397	75	268	779	47	1	—	3	—	5	225	70	7 563	12
8	120	4 463	13	79	232	—	—	1	1	5	4	374	102	7 709	13
259	1 620	36 726	2 465	2 760	6 780	1 553	7	97	80	5	58	9 310	837	141 563	14
65	380	5 657	182	325	1 046	141	—	2	13	4	18	1 154	149	19 900	15
149	691	18 419	1 925	1 570	3 812	1 338	2	2	56	—	35	7 135	297	89 796	16
45	549	12 650	358	865	1 922	74	5	93	11	1	5	1 021	391	31 867	17
122	1 620	33 891	2 443	2 909	6 418	954	17	4	41	14	73	14 462	878	157 843	18
9	212	5 243	218	377	1 089	30	—	—	2	—	17	696	180	14 920	19
113	1 408	28 648	2 225	2 532	5 329	924	17	4	39	14	56	13 766	698	142 923	20
224	1 691	38 920	432	1 485	3 765	95	2	5	20	22	41	3 343	2 116	90 023	21
6	203	3 242	43	226	371	1	—	—	0	—	5	180	145	6 986	22
76	868	18 536	253	1 004	2 684	89	2	3	11	21	25	2 710	372	52 751	23
137	461	15 704	131	237	657	5	—	2	8	1	10	448	1 566	28 374	24
5	159	1 438	5	18	53	—	—	—	1	—	1	5	33	1 912	25
128	981	53 460	791	2 473	3 844	102	41	84	50	18	26	1 746	855	101 449	26
24	484	15 174	212	907	1 561	55	6	8	20	18	2	956	322	31 930	27
91	367	32 282	502	1 358	1 959	47	31	71	26	—	18	746	405	59 718	28
13	130	6 004	77	208	324	—	4	5	4	—	6	44	128	9 801	29
96	2 299	57 544	885	1 597	3 165	29	173	8	43	36	29	542	1 036	88 898	30
72	1 141	36 463	708	1 176	2 188	28	138	4	38	26	13	301	554	57 917	31
23	1 078	19 858	171	406	953	1	35	4	5	10	16	230	460	29 392	32
1	80	1 223	6	15	24	—	—	0	0	—	—	11	22	1 589	33
47	2 556	42 241	167	1 183	1 971	—	105	10	21	10	10	196	495	59 877	34
32	1 250	27 304	130	915	1 473	—	96	6	16	9	5	136	254	39 880	35
9	588	5 911	21	112	239	—	8	1	4	1	3	44	141	8 551	36
6	718	9 026	16	156	259	—	1	3	1	—	2	16	100	11 446	37
160	3 396	87 818	826	3 017	2 803	1	17	1	42	12	14	707	631	122 929	38
136	1 985	72 533	790	2 811	2 413	1	17	0	27	11	13	595	455	103 718	39
24	1 411	15 285	36	206	390	—	—	1	15	1	1	112	176	19 211	40
65	1 287	61 566	358	1 540	2 944	0	—	1	12	1	20	1 434	1 098	80 444	41
54	1 038	50 930	355	1 384	2 619	0	—	0	9	1	18	1 297	897	68 269	42
11	249	10 636	3	156	325	—	—	1	3	0	2	137	201	12 175	43
32 068	69 110	1 095 738	30 280	87 361	153 903	30 253	4 658	881	10 564	1 292	7 654	157 401	26 347	3 487 998	44

Tab. 7. Antal husdjur inom varje län och naturligt jordbruksområde den 15 september 1956 vid brukningsenheter med mer än 2 hektar åker

Number of livestock, in each county and natural farming area, on holdings with more than 2 hectares arable land

Län och områden	Hästar				Tjurar och oxar 1 år och däröver	Kor		Kvigor 1 år och däröver avsedda för pålägg	Stutar, kvigor o. kalvar 1 år o. däröver avsedda för slakt	Kalvar under 1 år avsedda för		Summa nötkreatur	
	3 år och däröver	Unghästar 1 och 2 år	Föl	Summa		som kalvat endast en gång	övriga			pålägg	slakt		
1 Stockholms stad	42	—	—	42	5	22	99	49	7	27	5	214	1
2 Stockholms län	5 772	401	206	6 379	1 199	7 401	29 332	13 259	1 312	8 064	1 649	62 216	2
3 Uppsala län	4 901	278	102	5 281	895	6 879	29 119	12 514	965	7 584	1 503	59 459	3
4 Södermanlands län	6 684	292	166	7 142	918	10 768	37 744	18 245	1 684	12 019	2 280	83 658	4
5 Östergötlands län	10 889	565	361	11 815	1 752	14 716	53 072	29 624	4 233	17 821	4 420	125 638	5
6 a) Norra skogsbygden	2 101	87	42	2 230	338	2 591	10 135	4 824	554	3 012	835	22 289	6
7 b) Östgötaslätten	4 485	276	170	4 931	735	7 338	24 288	16 058	2 686	9 336	2 170	62 611	7
8 c) Södra skogsbygden	3 693	171	132	3 996	580	3 996	15 758	7 360	904	4 615	1 203	34 416	8
9 d) Södra kustlandet	610	31	17	658	99	791	2 891	1 382	89	858	212	6 322	9
10 Jönköpings län	13 866	553	276	14 695	2 068	13 492	61 872	25 187	2 588	15 584	5 962	126 753	10
11 Kronobergs län	10 788	456	271	11 515	939	9 513	39 385	14 834	1 488	9 334	3 867	79 360	11
12 Kalmar län	13 285	908	592	14 785	1 657	14 272	54 241	27 279	4 326	17 727	6 866	126 368	12
13 länets norra del	4 899	260	170	5 329	551	5 438	19 872	9 611	1 024	5 915	1 573	43 984	13
14 b) Norra kustlandet	3 467	198	138	3 803	405	3 903	14 026	7 117	807	4 394	1 077	31 729	14
15 c) Skogsbygden	1 432	62	32	1 526	146	1 535	5 846	2 494	217	1 521	496	12 255	15
16 länets södra del	8 386	648	422	9 456	1 106	8 834	34 369	17 668	3 302	11 812	5 293	82 384	16
17 a) Kalmarlätten	2 465	150	96	2 711	284	3 369	11 262	6 753	736	4 289	1 417	28 110	17
18 b) Norra kustlandet	235	7	4	246	36	176	823	406	61	265	70	1 837	18
19 c) Skogsbygden	3 269	106	77	3 452	384	2 809	12 060	4 969	788	3 250	1 601	25 861	19
20 d) Öland	2 417	385	245	3 047	402	2 480	10 224	5 540	1 717	4 008	2 205	26 576	20
21 Gotlands län	3 345	249	123	3 717	729	4 375	15 211	8 495	2 206	6 338	2 633	39 987	21
22 Blekinge län	4 612	219	126	4 957	733	4 080	16 829	7 583	1 279	4 654	1 595	36 753	22
23 a) Skogsbygden	2 465	93	50	2 608	286	1 731	8 243	2 942	376	1 829	652	16 059	23
24 b) Slättbygden	2 147	126	76	2 349	447	2 349	8 586	4 641	903	2 825	943	20 694	24
25 Kristianstads län	13 959	813	572	15 344	1 966	14 413	58 782	35 563	10 840	23 302	10 359	155 225	25
26 a) Skogsbygden	5 949	296	217	6 462	660	4 561	21 115	9 786	2 567	6 571	3 126	48 386	26
27 b) Mellanbygden	4 642	332	257	5 231	676	5 106	19 765	13 470	4 180	8 748	3 833	55 778	27
28 c) Slättbygden	3 368	185	98	3 651	630	4 746	17 902	12 307	4 093	7 983	3 400	51 061	28
29 Malmöhus län	14 076	1 306	928	16 310	2 405	18 098	67 574	48 980	10 994	32 245	11 102	191 398	29
30 a) Skogsbygden	2 167	184	122	2 473	348	2 222	9 041	5 262	661	3 542	938	22 014	30
31 b) Mellanbygden	4 783	471	405	5 659	782	5 428	22 431	14 964	2 637	9 858	3 065	59 165	31
32 c) Slättbygden	7 126	651	401	8 178	1 275	10 448	36 102	28 754	7 696	18 845	7 099	110 219	32
33 Hallands län	9 991	450	314	10 755	793	12 014	42 115	21 711	3 197	14 653	6 525	101 008	33
34 a) Slättbygden	4 452	238	192	4 882	421	6 592	21 413	13 236	2 201	9 133	4 304	57 300	34
35 b) Skogsbygden	3 463	122	66	3 651	224	3 141	11 895	5 050	646	3 313	1 538	25 807	35
36 c) Norra Halland	2 076	90	56	2 222	148	2 281	8 807	3 425	350	2 207	683	17 901	36
37 Göteborgs och Bohus län	8 489	717	489	9 695	844	6 840	33 587	11 248	1 895	8 054	3 987	66 455	37

38	Älvsborgs län	17 891	1 177	838	19 906	1 781	15 585	77 056	23 206	2 974	15 336	6 628	142 566	38
39	länets norra del	9 650	638	492	10 780	852	8 371	43 034	11 869	1 314	7 477	3 459	76 376	39
40	a) Slättbygden	4 912	352	285	5 549	459	4 741	24 330	7 376	717	4 525	1 632	43 780	40
41	b) Dalbygderna	2 757	164	122	3 043	223	2 340	11 444	3 119	392	1 926	821	20 265	41
42	c) Dalslands bergsbygd	1 711	116	83	1 910	141	1 004	5 788	1 059	188	857	934	9 971	42
43	d) Södra höglandet	270	6	2	278	29	286	1 472	315	17	169	72	2 360	43
44	länets södra del	8 241	539	346	9 126	929	7 214	34 022	11 337	1 660	7 859	3 169	66 190	44
45	b) Dalbygderna	821	44	27	892	98	915	3 600	1 499	206	973	356	7 647	45
46	d) Södra höglandet	7 420	495	319	8 234	831	6 299	30 422	9 838	1 454	6 886	2 813	58 543	46
47	Skaraborgs län	15 857	987	680	17 524	2 831	19 874	86 332	38 558	5 379	25 284	5 319	183 577	47
48	a) Slättbygden	9 822	579	437	10 838	1 598	13 260	56 108	24 719	2 884	16 093	3 137	117 799	48
49	b) Falbygden	2 889	247	143	3 279	647	3 363	14 562	7 489	1 555	4 848	1 100	33 564	49
50	c) Nordöstra höglandet	1 135	31	23	1 189	153	897	4 872	1 680	152	1 064	286	9 104	50
51	d) Sydöstra höglandet	2 011	130	77	2 218	433	2 354	10 790	4 670	788	3 279	796	23 110	51
52	Värmlands län	10 955	453	264	11 672	1 013	7 817	42 832	10 809	1 439	6 621	5 662	76 193	52
53	a) Slättbygden	3 540	197	126	3 863	479	3 637	16 405	6 098	779	3 412	1 634	32 444	53
54	b) Centr. o. v:a Värmland	5 822	233	128	6 183	412	3 345	21 267	3 717	490	2 451	3 221	34 903	54
55	c) Bergslagen	638	5	1	644	78	389	2 331	634	111	431	225	4 199	55
56	d) Norra Värmland	955	18	9	982	44	446	2 829	360	59	327	582	4 647	56
57	Örebro län	6 504	229	134	6 867	908	6 614	32 625	11 661	1 523	6 829	2 827	62 987	57
58	a) Södra skogsbygden	1 398	52	34	1 484	192	1 068	6 078	1 911	302	1 133	683	11 367	58
59	b) Slättbygden	2 920	88	60	3 068	456	4 049	17 408	7 317	911	4 254	1 336	35 731	59
60	c) Bergslagen	2 186	89	40	2 315	260	1 497	9 139	2 433	310	1 442	808	15 889	60
61	Västmanlands län	5 522	190	95	5 807	630	7 774	30 112	12 804	883	7 239	1 501	60 943	61
62	a) Bergslagen	930	23	7	960	141	880	3 999	1 481	152	793	254	7 700	62
63	b) Slättbygden	4 592	167	88	4 847	489	6 894	26 113	11 323	731	6 446	1 247	53 243	63
64	Kopparbergs län	7 837	149	93	8 079	469	5 369	28 944	6 008	492	3 861	2 373	47 516	64
65	a) Bergslagen	745	22	9	776	62	504	2 423	625	33	362	192	4 201	65
66	b) Östra Dalarne	3 177	73	35	3 285	245	2 793	14 339	3 606	322	2 118	1 011	24 434	66
67	c) Mellanbygden	3 627	53	49	3 729	143	1 920	10 929	1 622	121	1 258	1 042	17 035	67
68	d) Fjällbygden	288	1	—	289	19	152	1 253	155	16	123	128	1 846	68
69	Gävleborgs län	8 801	303	145	9 249	617	6 048	32 553	7 325	630	5 160	2 667	55 000	69
70	a) Gästrikland	2 487	97	36	2 620	217	1 815	9 398	2 500	246	1 661	698	16 535	70
71	b) Hälsinglands kustland	5 298	183	103	5 584	349	3 737	19 573	4 260	320	3 008	1 613	32 860	71
72	c) Inlandet	1 016	23	6	1 045	51	496	3 582	565	64	491	356	5 605	72
73	Västernorrlands län	10 293	418	219	10 930	768	6 522	42 719	6 096	708	5 951	5 069	67 833	73
74	a) Kustlandet	6 260	336	167	6 763	491	4 563	27 854	4 362	482	4 256	2 837	44 845	74
75	b) Inlandet	3 832	68	38	3 938	274	1 846	14 137	1 658	216	1 616	2 062	21 809	75
76	c) Silurområdet	201	14	14	229	3	113	728	76	10	79	170	1 179	76
77	Jämtlands län	7 169	502	326	7 997	675	4 691	28 705	4 844	680	4 488	3 446	47 529	77
78	a) Silurområdet	4 218	432	276	4 926	437	3 098	17 845	3 375	443	3 024	1 882	30 104	78
79	b) Mellanbygden	1 180	30	15	1 225	70	582	4 255	587	66	526	583	6 669	79
80	c) Fjällbygden	1 771	40	35	1 846	168	1 011	6 605	882	171	938	981	10 756	80
81	Västerbottens län	11 145	264	167	11 576	735	9 476	58 463	8 346	1 007	9 369	8 372	95 768	81
82	a) Kustlandet	8 351	233	153	8 737	527	7 962	47 371	7 180	791	7 974	6 299	78 104	82
83	b) Inlandet	2 794	31	14	2 839	208	1 514	11 092	1 166	216	1 395	2 073	17 664	83
84	Norrbottens län	7 068	76	65	7 209	466	5 444	31 951	4 836	465	3 662	3 525	50 349	84
85	a) Kustlandet	5 681	73	65	5 819	376	4 625	26 514	4 211	360	3 134	2 684	41 904	85
86	b) Inlandet	1 387	3	—	1 390	90	819	5 437	625	105	528	841	8 445	86
87	Hela riket	229 741	11 955	7 552	249 248	27 796	232 097	1 031 254	409 064	63 194	271 206	110 142	2 144 753	87

Län och områden	Får och lamm	Getter och killingar	Fargaltar	Modersuggor				Övriga svin		Summa svin och grisar	Beräknat antal nötkreatursenheter	Höns kläckta 1955 el. tidigare	Höns kläckta 1956	
				dräktiga första gången	övriga dräktiga	digivande samt icke dräktiga	utslagssuggor	3 mån. och däröver	grisar under 3 mån.					
1 Stockholms stad	238	—	1	4	4	3	1	1 157	110	1 280	577	320	258	1
2 Stockholms län	3 241	25	101	493	901	505	119	14 066	9 717	25 902	65 989	84 343	68 150	2
3 Uppsala län	2 057	6	146	1 006	2 171	1 154	193	14 167	15 868	34 705	64 695	97 789	101 203	3
4 Södermanlands län	2 219	5	157	760	1 620	1 121	160	15 455	13 538	32 811	85 338	103 697	99 932	4
5 Östergötlands län	4 059	21	258	1 467	2 913	1 979	271	32 253	25 959	65 100	131 300	151 791	129 603	5
6 a) Norra skogbygden	429	7	21	83	232	179	27	3 111	2 398	6 051	22 481	23 223	17 486	6
7 b) Östgötaslätten	2 210	14	179	967	1 842	1 272	150	20 357	16 549	41 316	65 099	84 440	74 321	7
8 c) Södra skogsbygden	1 338	—	47	384	747	486	90	7 719	6 405	15 878	37 245	36 893	24 238	8
9 d) Södra kustlandet	82	—	11	33	92	42	4	1 066	607	1 855	6 475	7 235	13 558	9
10 Jönköpings län	2 572	16	170	1 453	3 024	1 686	423	23 821	27 290	57 867	138 238	166 736	117 341	10
11 Kronobergs län	2 439	8	151	1 490	3 344	1 734	350	20 633	28 949	56 651	95 733	201 136	186 263	11
12 Kalmar län	7 026	3	269	1 913	3 684	2 270	417	34 257	31 908	74 718	138 704	162 993	117 576	12
13 länets norra del	2 595	2	50	344	768	522	82	9 908	7 156	18 830	47 561	41 838	26 416	13
14 b) Norra kustlandet	2 263	1	32	222	479	302	56	6 872	4 496	12 459	33 825	30 534	19 867	14
15 c) Skogsbygden	332	1	18	122	289	220	26	3 036	2 660	6 371	13 736	11 304	6 549	15
16 länets södra del	4 431	1	219	1 569	2 916	1 748	335	24 349	24 752	55 888	91 143	121 155	91 160	16
17 a) Kalmarslätten	651	—	102	611	1 264	733	168	11 240	10 501	24 619	31 614	40 791	35 689	17
18 b) Norra kustlandet	111	—	4	19	57	40	12	1 060	599	1 791	2 256	2 722	2 948	18
19 c) Skogsbygden	946	—	41	322	583	373	62	5 559	5 706	12 646	28 854	39 728	24 533	19
20 d) Öland	2 723	1	72	617	1 012	602	93	6 490	7 946	16 832	28 419	37 914	27 990	20
21 Gotlands län	31 841	9	169	907	2 012	1 060	216	16 324	15 581	36 269	47 699	167 392	104 276	21
22 Blekinge län	1 792	6	105	705	1 672	906	155	15 169	14 595	33 307	44 881	135 184	142 521	22
23 a) Skogsbygden	657	5	19	186	497	241	68	4 182	4 248	9 441	19 391	55 184	52 365	23
24 b) Slättbygden	1 135	1	86	519	1 175	665	87	10 987	10 347	23 866	25 490	80 000	90 156	24
25 Kristianstads län	2 493	31	871	6 186	14 515	7 466	1 398	105 876	111 051	247 363	199 263	414 088	413 210	25
26 a) Skogsbygden	1 153	12	171	1 828	4 888	2 376	458	21 549	31 824	63 094	62 559	163 261	155 130	26
27 b) Mellanbygden	678	7	333	2 073	4 924	2 682	522	43 331	38 919	92 784	71 332	120 587	110 473	27
28 c) Slättbygden	662	12	367	2 285	4 703	2 408	418	40 996	40 308	91 485	65 372	130 240	147 607	28
29 Malmöhus län	4 182	53	1 137	6 773	15 038	7 825	1 388	139 439	128 964	300 564	238 091	401 739	448 800	29
30 a) Skogsbygden	386	13	106	826	1 884	1 012	157	10 939	13 816	28 740	27 517	63 761	60 784	30
31 b) Mellanbygden	1 057	9	319	2 422	4 637	2 447	479	42 620	38 378	91 302	74 667	138 666	147 605	31
32 c) Slättbygden	2 739	31	712	3 525	8 517	4 366	752	85 880	76 770	180 522	135 907	199 312	240 411	32
33 Hallands län	2 402	4	424	4 901	11 109	6 223	925	58 169	75 381	157 132	133 048	382 718	453 575	33
34 a) Slättbygden	794	2	300	3 292	6 522	3 815	513	41 185	47 333	102 960	75 683	205 204	245 791	34
35 b) Skogsbygden	926	2	80	1 008	2 761	1 470	270	8 546	16 753	30 888	33 684	104 579	122 496	35
36 c) Norra Halland	682	—	44	601	1 826	938	142	8 438	11 295	23 284	23 681	72 935	85 288	36
37 Göteborgs och Bohus län	2 602	14	82	727	1 782	857	214	15 740	13 153	32 555	75 901	201 595	176 948	37
38 Älvsborgs län	3 049	17	224	2 269	5 509	2 869	454	31 156	40 146	82 627	167 805	289 939	238 913	38
39 länets norra del	2 078	11	94	1 023	2 567	1 298	184	14 768	19 426	39 360	89 688	182 797	156 149	39
40 a) Slättbygden	997	7	68	784	2 004	1 019	149	9 839	13 611	27 474	51 470	86 956	69 477	40

41	b) Dalbygderna	410	2	21	202	435	216	28	3 556	4 201	8 659	23 692	64 012	59 141	41
42	c) Dalslands bergsbygd	642	2	3	13	53	30	3	785	1 036	1 923	11 713	24 780	22 826	42
43	d) Södra höglandet	29	—	2	24	75	33	4	588	578	1 304	2 813	7 049	4 705	43
44	länets södra del	971	6	130	1 246	2 942	1 571	270	16 388	20 720	43 267	78 117	107 142	82 764	44
45	b) Dalbygderna	123	1	26	262	487	279	45	3 384	3 392	7 875	9 396	17 531	17 809	45
46	d) Södra höglandet	848	5	104	984	2 455	1 292	225	13 004	17 328	35 392	68 721	89 611	64 955	46
47	Skaraborgs län	2 487	15	446	4 133	10 269	5 705	924	61 939	71 192	154 608	210 245	376 244	353 628	47
48	a) Slättbygden	1 731	10	288	2 931	6 965	3 928	631	45 093	49 566	109 402	137 402	261 331	262 175	48
49	b) Falbygden	283	1	76	664	2 140	1 068	160	9 370	12 741	26 219	37 277	62 091	51 511	49
50	c) Nordöstra höglandet	96	2	19	115	201	156	61	2 692	2 522	5 766	10 707	18 484	14 560	50
51	d) Sydöstra höglandet	377	2	63	423	963	553	72	4 784	6 363	13 221	24 859	34 338	25 382	51
52	Värmlands län	5 429	57	113	420	1 209	675	112	12 291	10 568	25 388	87 792	133 056	89 681	52
53	a) Slättbygden	1 612	29	83	332	904	513	60	6 222	6 778	14 892	35 921	72 637	53 928	53
54	b) Centr. o. v:a Värmland	2 653	10	28	80	279	149	47	5 021	3 266	8 870	41 451	51 444	29 311	54
55	c) Bergslagen	324	2	1	7	18	11	2	329	316	684	4 664	5 166	4 199	55
56	d) Norra Värmland	840	16	1	1	8	2	3	719	208	942	5 756	3 809	2 243	56
57	Örebro län	1 397	16	96	584	1 006	615	118	19 084	14 868	36 371	70 829	120 728	112 662	57
58	a) Södra skogsbygden	298	1	19	87	158	107	24	3 308	1 725	5 428	12 901	20 836	16 212	58
59	b) Slättbygden	586	8	58	429	693	410	67	13 207	10 541	25 405	39 723	74 694	74 750	59
60	c) Bergslagen	513	7	19	68	155	98	27	2 569	2 602	5 538	18 205	25 198	21 700	60
61	Västmanlands län	458	12	179	798	1 695	976	176	13 674	11 423	28 921	65 503	93 543	95 000	61
62	a) Bergslagen	105	2	10	11	50	40	5	1 003	542	1 661	8 203	7 158	4 872	62
63	b) Slättbygden	353	10	169	787	1 645	936	171	12 671	10 881	27 260	57 300	86 385	90 128	63
64	Kopparbergs län	2 601	257	47	226	464	285	61	9 617	5 937	16 637	57 527	73 285	86 236	64
65	a) Bergslagen	276	1	2	5	11	2	1	300	170	491	4 886	4 573	3 143	65
66	b) Östra Dalarne	1 189	96	43	204	422	266	49	6 931	4 633	12 548	29 016	51 541	61 715	66
67	c) Mellanbygden	876	115	2	17	31	17	11	2 350	1 117	3 545	21 514	16 883	21 016	67
68	d) Fjällbygden	260	45	—	—	—	—	—	36	17	53	2 111	288	362	68
69	Gävleborgs län	5 734	505	32	140	275	114	53	7 472	4 173	12 259	64 327	46 000	39 816	69
70	a) Gästrikland	814	15	7	24	57	28	9	1 669	1 479	3 273	18 714	11 562	9 209	70
71	b) Hälsinglands kustland	4 034	459	25	114	209	85	40	4 747	2 489	7 709	38 790	30 206	27 875	71
72	c) Inlandet	886	31	—	2	9	1	4	1 056	205	1 277	6 823	4 232	2 732	72
73	Västernorrlands län	4 098	710	50	103	326	177	88	5 822	4 052	10 618	77 962	55 504	43 600	73
74	a) Kustlandet	2 291	175	39	88	283	144	58	3 988	3 106	7 706	50 814	40 295	33 794	74
75	b) Inlandet	1 752	519	11	15	42	33	28	1 713	878	2 720	25 759	14 165	9 411	75
76	c) Silurområdet	55	16	—	—	1	—	2	121	68	192	1 389	1 044	395	76
77	Jämtlands län	2 608	1 835	26	107	216	168	48	3 103	2 390	6 058	54 103	36 244	30 745	77
78	a) Silurområdet	892	1 004	24	106	207	168	44	2 257	2 122	4 928	34 005	25 041	23 716	78
79	b) Mellanbygden	406	68	1	1	5	—	4	444	140	595	7 787	7 036	4 133	79
80	c) Fjällbygden	1 310	763	1	—	4	—	—	402	128	535	12 311	4 167	2 896	80
81	Västerbottens län	5 142	195	96	1 048	1 432	737	277	10 991	13 039	27 620	106 697	56 723	54 375	81
82	a) Kustlandet	2 796	18	91	1 034	1 408	732	267	10 107	12 336	25 975	86 573	51 301	50 075	82
83	b) Inlandet	2 346	177	5	14	24	5	10	884	703	1 645	20 124	5 422	4 300	83
84	Norrbottens län	5 856	36	31	110	190	95	37	1 763	1 242	3 468	56 268	30 732	24 141	84
85	a) Kustlandet	3 280	6	30	107	187	95	35	1 608	1 113	3 175	46 457	29 362	22 719	85
86	b) Inlandet	2 576	30	1	3	3	—	2	155	129	293	9 811	1 370	1 422	86
87	Hela riket	108 022	3 856	5 381	38 723	86 380	47 205	8 578	683 438	691 094	1 560 799	2 478 515	3 983 519	3 728 453	87

Tab. 8. Åkerjordens användning, antal husdjur m. m. år 1956 inom 18 större produktions-

Use of arable land, number of livestock, etc., in 18 major production areas, on holdings with more

Beträffande uppgifterna om den totala åkerarealen se anvisningarna till tabell 1 sid. 2.

Områden	Folkmängd $^{31}/_{12}$ 1950	Totalareal land, hektar	Åker, hektar	Kultiverad betesmark och naturlig äng, hektar	Skogsmark, hektar	Åkerjordens användning vid hektar			
						Höstvete	Vårvete	Höst- och vårråg	Annan vårsäd
A. Södra och mellersta Sveriges slättbygder									
1. Skåne-Hallands slättbygd	722 387	547 338	385 078	26 220	71 143	28 425	28 897	23 710	119 460
a) Malmöhus län, slättbygden	519 750	278 207	219 039	13 744	13 002	20 796	19 762	12 493	65 387
b) Kristianstads län, slättbygden	94 351	121 674	80 290	7 561	19 819	5 971	4 414	4 634	24 735
c) Hallands län, slättbygden	108 286	147 457	85 749	4 915	38 322	1 658	4 721	6 583	29 338
2. Sydsvenska mellanbygden	295 630	607 008	235 293	43 224	249 470	10 949	8 696	24 179	65 928
a) Malmöhus län, mellanbygden	44 240	123 986	80 376	11 558	21 121	2 300	3 447	6 354	26 565
b) Kristianstads län, mellanbygden	75 563	169 346	78 689	17 891	51 802	1 433	2 103	10 094	20 204
c) Blekinge län, slättbygden	110 973	122 863	32 927	5 813	59 833	2 406	1 763	3 162	7 514
d) Kalmar län, Kalmarslätten	64 854	190 813	43 301	7 962	116 714	4 810	1 383	4 569	11 645
3. Öland och Gotland	84 898	448 169	122 921	26 983	162 726	14 698	2 402	8 417	29 856
a) Kalmar län, Öland	25 905	134 159	39 529	12 556	21 535	4 612	913	3 409	9 474
b) Gotlands län	58 993	314 010	83 392	14 427	141 191	10 086	1 489	5 008	20 382
4. Östgötaslätten	226 825	349 589	151 798	30 045	120 634	34 990	13 767	6 801	47 943
5. Vänerslätten	437 083	1 151 321	426 523	46 499	488 027	35 928	8 471	17 179	154 918
a) Älvsborgs län, slättbygden	101 930	226 459	77 096	7 608	89 535	4 008	2 269	2 559	27 577
b) Skaraborgs län, slättbygden	154 412	456 764	217 719	19 503	161 424	22 623	3 023	10 273	83 076
c) Skaraborgs län, Falbygden	53 162	110 542	45 323	12 413	33 988	2 491	556	2 005	17 869
d) Värmlands län, slättbygden	127 579	357 556	86 385	6 975	203 080	6 806	2 623	2 342	26 396
6. Mälar- och Hjälmarbygden	1 764 513	2 586 331	690 075	76 409	1 337 980	89 388	45 212	10 563	250 679
a) Örebro län, slättbygden	129 749	213 287	90 371	6 458	91 218	7 761	5 958	2 785	36 591
b) Södermanlands län	214 056	624 964	168 147	24 505	337 168	26 301	7 386	3 071	58 218
c) Stockholms stad och län	1 101 372	763 828	141 085	19 666	374 475	17 552	8 256	1 816	46 772
d) Uppsala län	154 677	525 245	147 253	15 581	289 003	21 470	11 647	1 536	52 992
e) Västmanlands län, slättbygden	164 659	459 007	143 219	10 199	246 116	16 304	11 965	1 355	56 106
Summa A	3 531 336	5 689 756	2 011 688	249 380	2 429 980	214 378	107 445	90 849	668 784
B. Södra och mellersta Sveriges skogs- och dalbygder									
7. Sydsvenska höglandet	897 202	4 166 166	535 217	203 898	2 642 463	10 774	14 694	20 045	177 960
a) Malmöhus län, skogsbygden	18 432	72 979	26 065	6 535	33 717	305	706	705	9 205
b) Kristianstads län, skogsbygden	88 895	324 585	62 157	15 223	187 926	234	875	2 059	19 368
c) Blekinge län, skogsbygden	35 162	168 000	22 345	6 588	124 516	354	614	1 391	5 519
d) Kalmar län, skogsbygden	72 184	416 009	43 898	15 712	313 949	1 096	1 915	2 465	14 007
e) Kronobergs län	157 713	897 653	91 042	36 864	575 254	1 033	2 257	3 112	30 127
f) Jönköpings län	271 475	1 060 466	125 304	60 736	643 571	2 631	3 820	4 153	42 929
g) Östergötlands län, s:a skogsbygden	44 002	324 124	38 756	22 938	230 114	3 368	1 226	1 969	14 170
h) Hallands län, skogsbygden	29 542	238 004	30 755	7 688	132 309	100	898	1 100	10 834
i) Älvsborgs län, s:a höglandet	157 666	536 077	65 582	24 170	326 864	599	1 832	1 425	20 758
j) Skaraborgs län, sydöstra höglandet	22 131	128 269	29 313	7 444	74 243	1 054	551	1 666	11 043
8. Östsvenska Dalbygden	85 818	441 266	59 731	13 977	280 351	6 743	2 943	2 279	18 318
a) Kalmar län, n:a kustlandet	73 904	368 779	48 009	11 310	238 981	4 679	2 482	2 024	14 647
b) Östergötlands län, s:a kustlandet	11 914	72 487	11 722	2 667	41 370	2 064	461	255	3 671

områden vid brukningsenheter med mer än 2 hektar åker

than 2 hectares arable land

brukningsenheter med mer än 2 hektar åker,								Summa åkerjord vid brukn.-enh. med mer än 2 ha åker, hektar	Antal brukn.-enh. med mer än 2 ha åker	Antal husdjur den 15 september 1956, vid brukningsenheter med mer än 2 hektar åker				
Potatis	Sockerbetor	Foderrotfrukter	Grönfoder av säd o. baljväxter	Vallar	Oljeväxter	Andra växtslag	Träda och obrukad åkerjord			Hästar	Nötkreatur	Får och lamm	Svin	Höns kläckta 1955 el. tidigare
13 234	34 543	7 912	12 335	83 037	10 858	13 489	5 331	381 231	17 311	16 711	218 580	4 195	374 967	534 756
4 380	27 396	3 538	6 593	35 360	8 914	9 261	2 693	216 573	8 671	8 178	110 219	2 739	180 522	199 312
3 916	6 425	1 962	2 541	18 798	1 664	2 758	1 413	79 231	4 194	3 651	51 061	662	91 485	130 240
4 938	722	2 412	3 201	28 879	280	1 470	1 225	85 427	4 446	4 882	57 300	794	102 960	205 204
22 448	8 167	7 037	5 221	71 768	2 021	2 697	3 594	232 705	13 313	15 950	163 747	3 521	232 571	380 044
4 238	3 677	3 486	2 951	23 906	905	648	1 093	79 570	4 346	5 659	59 165	1 057	91 302	138 666
10 709	3 325	2 336	1 442	23 398	425	1 608	701	77 778	4 846	5 231	55 778	678	92 784	120 587
5 300	949	582	288	9 327	158	307	531	32 287	2 107	2 349	20 694	1 135	23 866	80 000
2 201	216	633	540	15 137	533	134	1 269	43 070	2 014	2 711	28 110	651	24 619	40 791
2 705	5 766	2 535	490	37 824	4 799	3 155	9 159	121 806	6 913	6 764	66 563	34 564	53 101	205 306
1 234	2 509	646	242	10 778	834	1 728	2 850	39 229	2 182	3 047	26 576	2 723	16 832	37 914
1 471	3 257	1 889	248	27 046	3 965	1 427	6 309	82 577	4 731	3 717	39 987	31 841	36 269	167 392
1 680	—	1 231	2 653	24 905	1 457	224	15 705	151 356	4 517	4 931	62 611	2 210	41 316	84 440
6 851	—	1 368	8 041	156 025	4 113	700	29 706	423 300	24 964	23 529	227 587	4 623	177 987	483 015
1 278	—	181	1 297	32 333	534	72	4 422	76 530	5 482	5 549	43 780	997	27 474	86 956
3 077	—	894	4 873	69 844	2 596	273	15 789	216 341	11 834	10 838	117 799	1 731	109 402	261 331
1 089	—	228	1 067	17 403	543	72	1 688	45 011	2 733	3 279	33 564	283	26 219	62 091
1 407	—	65	804	36 445	440	283	7 807	85 418	4 915	3 863	32 444	1 612	14 892	72 637
10 062	—	973	9 606	196 413	4 508	1 164	68 862	687 430	25 786	26 759	294 521	8 694	147 363	447 228
1 270	—	149	691	25 726	1 338	95	7 432	89 796	3 959	3 068	35 731	586	25 405	74 694
2 343	—	295	3 322	49 385	1 054	259	16 184	167 818	5 874	7 142	83 658	2 219	32 811	103 697
2 986	—	258	2 092	43 960	596	412	15 552	140 252	5 555	6 421	62 430	3 479	27 182	84 663
2 043	—	158	2 093	38 608	596	268	15 230	146 641	5 352	5 281	59 459	2 057	34 705	97 789
1 420	—	113	1 408	38 734	924	130	14 464	142 923	5 046	4 847	53 243	353	27 260	86 385
56 980	48 476	21 056	38 346	569 972	27 756	21 429	132 357	1997 828	92 804	94 644	1033 609	57 807	1027 305	2134 789
29 817	1 072	8 464	11 168	232 421	1 107	1 374	11 518	520 414	57 051	61 108	474 924	12 003	331 493	973 580
1 585	412	1 068	669	10 506	125	146	266	25 698	1 987	2 473	22 014	386	28 740	63 761
5 947	593	1 559	1 124	27 150	23	512	881	60 325	6 467	6 462	48 386	1 153	63 094	163 261
2 600	36	430	377	8 871	14	111	751	21 068	2 660	2 608	16 059	657	9 441	55 184
2 342	—	520	621	18 815	91	35	1 273	43 180	4 006	4 978	38 116	1 278	19 017	51 032
5 107	6	1 482	1 935	40 231	145	153	2 008	87 596	11 576	11 515	79 360	2 439	56 651	201 136
5 223	—	1 389	3 082	56 768	372	235	2 224	122 826	13 755	14 695	126 753	2 572	57 867	166 736
1 129	—	367	828	12 996	161	6	2 082	38 302	2 923	3 996	34 416	1 338	15 878	36 893
1 695	25	940	857	13 053	22	69	548	30 141	3 548	3 651	25 807	926	30 888	104 579
3 046	—	515	886	32 335	43	83	635	62 157	8 175	8 512	60 903	877	36 696	96 660
1 143	—	194	789	11 696	111	24	850	29 121	1 954	2 218	23 110	377	13 221	34 338
1 408	—	409	685	21 963	348	73	4 286	59 455	3 228	4 707	39 888	2 456	16 105	40 491
1 227	—	361	550	18 189	286	66	3 307	47 818	2 703	4 049	33 566	2 374	14 250	33 256
181	—	48	135	3 774	62	7	979	11 637	525	658	6 322	82	1 855	7 235

Områden	Folkmängd 31/12 1950	Totalareal land, hektar	Åker, hektar	Kultiverad betesmark och naturlig äng, hektar	Skogsmark, hektar	Åkerjordens användning vid hektar			
						Höstvete	Vårvete	Höst- och vårråg	Annan vårsäd
9. Västsvenska dalbygden	659 088	803 177	153 984	27 794	308 340	4 919	7 837	4 352	51 398
a) Hallands län, n:a Halland	25 668	89 950	24 274	1 822	33 829	383	1 442	1 057	9 004
b) Göteborgs och Bohus län	557 545	495 581	87 180	19 284	161 823	3 306	4 574	2 148	28 213
c) Älvsborgs län, dalbygderna	75 875	217 646	42 530	6 688	112 688	1 230	1 821	1 147	14 181
10. Södra Bergslagen	106 313	527 517	72 197	17 271	346 878	5 529	2 329	4 323	25 548
a) Skaraborgs län, nordöstra höglandet	18 692	111 518	16 269	3 161	73 455	792	281	1 096	5 317
b) Örebro län, s:a skogsbygden	22 688	156 466	20 093	3 940	107 597	1 078	561	1 135	7 386
c) Östergötlands län, n:a skogsbygden	64 933	259 533	35 835	10 170	165 826	3 659	1 487	2 092	12 845
11. Västsvenska dalsjöområdet	130 223	892 175	89 382	21 520	648 835	4 559	1 176	1 101	19 175
a) Älvsborgs län, Dalslands bergsbygd	23 534	190 785	16 454	5 052	126 265	578	480	352	3 518
b) Värmlands län, centrala och västra Värmland	106 689	701 390	72 928	16 468	522 570	3 981	696	749	15 657
12. Norra Bergslagen	196 043	1 000 285	63 319	17 259	746 364	2 233	1 170	571	20 468
a) Värmlands län, Bergslagen	21 390	165 797	7 953	3 198	126 574	233	114	49	1 965
b) Örebro län, Bergslagen	94 586	457 132	32 939	6 586	333 485	1 149	623	376	10 954
c) Västmanlands län, Bergslagen	38 953	185 654	15 002	3 322	135 277	686	385	86	5 451
d) Kopparbergs län, Bergslagen	41 114	191 702	7 425	4 153	151 028	165	48	60	2 098
13. Östra Dalarne—Gästrikland	253 810	867 765	86 360	13 097	628 813	4 086	1 288	1 842	28 838
a) Kopparbergs län, ö:a Dalarne	124 391	451 191	53 560	9 058	321 195	3 265	281	1 622	19 928
b) Gävleborgs län, Gästrikland	129 419	416 574	32 800	4 039	307 618	821	1 007	220	8 910
Summa B	2 328 497	8 698 351	1 060 190	314 816	5 602 044	38 843	31 437	34 513	341 705
C. Norra Sverige									
14. Kustlandet i nedre Norrland	341 733	1 668 965	126 197	31 962	1 223 053	856	1 172	196	30 515
a) Gävleborgs län, Hälsinglands kustland	129 612	838 005	62 856	11 255	648 070	815	1 071	157	18 086
b) Västernorrlands län, kustlandet	212 121	830 960	6 3341	20 707	574 983	41	101	39	12 429
15. Kustlandet i övre Norrland	339 825	4 206 364	180 428	10 848	2 830 936	—	6	20	26 937
a) Västerbottens län, kustlandet	171 635	1 795 095	106 720	4 582	1 255 633	—	5	18	19 234
b) Norrbottens län, kustlandet	168 190	2 411 269	73 708	6 266	1 575 303	—	1	2	7 703
16. Nordsvenska mellanbygden	232 116	4 577 973	98 089	48 579	3 609 196	614	165	834	16 988
a) Värmlands län, n:a Värmland	25 800	535 765	10 298	6 609	412 409	204	78	92	1 530
b) Kopparbergs län, mellanbygden	88 914	1 394 820	33 771	20 119	1 037 400	377	54	713	6 929
c) Gävleborgs län, inlandet	25 993	563 525	10 615	3 969	453 004	23	17	14	2 455
d) Västernorrlands län, inlandet	67 384	1 485 463	33 341	14 754	1 204 374	10	14	14	4 896
e) Jämtlands län, mellanbygden	24 025	598 400	10 064	3 128	502 009	—	2	1	1 178
17. Jämtländska silurområdet	87 665	1 387 837	44 541	11 371	908 468	—	12	9	7 149
a) Jämtlands län, silurområdet	83 416	1 291 987	42 632	10 128	833 984	—	12	9	7 013
b) Västernorrlands län, silurområdet	4 249	95 850	1 909	1 243	74 484	—	—	—	136
18. Fjäll- och moränbygden	182 867	14882162	54 700	17 510	5 901 685	—	1	3	1 691
a) Kopparbergs län, fjällbygden	12 677	781 310	2 842	3 355	495 242	—	0	—	122
b) Jämtlands län, fjällbygden	36 583	2 876 611	13 880	6 616	1 268 662	—	1	—	815
c) Västerbottens län, inlandet	60 201	3 744 579	22 830	2 922	1 928 613	—	—	3	650
d) Norrbottens län, inlandet	73 406	7 479 662	15 148	4 617	2 209 168	—	—	—	104
Summa C	1 184 206	26723301	503 955	120 270	14473338	1 470	1 356	1 062	83 280
Hela riket	7 044 039	41111408	3 575 833	684 466	22505362	254 691	140 238	126424	1093 769

brukningsenheter med mer än 2 hektar åker,								Summa åkerjord vid brukn.-enh. med mer än 2 ha åker, hektar	Antal brukn.-enh. med mer än 2 ha åker	Antal husdjur den 15 september 1956, vid brukningsenheter med mer än 2 hektar åker				
Potatis	Sockerbetor	Foderrotfrukter	Grönfoder av säd o. baljväxter	Vallar	Oljeväxter	Andra växtslag	Trädа och obrukad åkerjord			Hästar	Nötkreatur	Får och lamm	Svin	Höns kläckta 1955 el. tidigare
5 141	—	1 024	3 008	64 246	219	792	7 532	150 468	15 143	15 852	112 268	3 817	72 373	356 073
876	—	324	571	9 526	23	234	415	23 855	2 122	2 222	17 901	682	23 284	72 935
3 151	—	482	1 721	36 098	149	509	5 071	85 422	9 108	9 695	66 455	2 602	32 555	201 595
1 114	—	218	716	18 622	47	49	2 046	41 191	3 913	3 935	27 912	533	16 534	81 543
1 674	—	268	1 640	24 174	391	173	5 467	71 516	4 479	4 903	42 760	823	17 245	62 543
392	—	50	455	6 201	60	70	1 225	15 939	1 313	1 189	9 104	96	5 766	18 484
604	—	65	380	7 210	141	37	1 303	19 900	1 396	1 484	11 367	298	5 428	20 836
678	—	153	805	10 763	190	66	2 939	35 677	1 770	2 230	22 289	429	6 051	23 223
2 296	—	61	1 023	47 683	54	180	5 330	82 638	11 690	8 093	44 874	3 295	10 793	76 224
427	—	12	286	8 949	13	13	956	15 584	2 282	1 910	9 971	642	1 923	24 780
1 869	—	49	737	38 734	41	167	4 374	67 054	9 408	6 183	34 903	2 653	8 870	51 444
1 386	—	64	1 113	31 123	152	148	2 908	61 336	5 190	4 695	31 989	1 218	8 374	42 095
179	—	4	149	4 519	47	9	295	7 563	739	644	4 199	324	684	5 166
775	—	45	549	15 795	74	115	1 412	31 867	2 891	2 315	15 889	513	5 538	25 198
239	—	9	212	6 927	30	19	876	14 920	817	960	7 700	105	1 661	7 158
193	—	6	203	3 882	1	5	325	6 986	743	776	4 201	276	491	4 573
2 224	—	100	1 352	40 331	144	116	4 360	84 681	6 999	5 905	40 969	2 003	15 821	63 103
1 001	—	76	868	22 477	89	62	3 082	52 751	4 072	3 285	24 434	1 189	12 548	51 541
1 223	—	24	484	17 854	55	54	1 278	31 930	2 927	2 620	16 535	814	3 273	11 562
43 946	1 072	10 390	19 989	461 941	2 415	2 856	41 401	1030 508	103 780	105 263	787 672	25 615	472 204	1614 109
4 143	—	163	1 508	76 636	75	365	2 006	117 635	15 508	12 347	77 705	6 325	15 415	70 501
1 686	—	91	367	36 101	47	146	1 151	59 718	6 843	5 584	32 860	4 034	7 709	30 206
2 457	—	72	1 141	40 535	28	219	855	57 917	8 665	6 763	44 845	2 291	7 706	40 295
4 635	—	190	3 023	133 835	1	96	3 244	171 987	24 186	14 556	120 008	6 076	29 150	80 663
2 674	—	136	1 985	78 547	1	68	1 050	103 718	14 006	8 737	78 104	2 796	25 975	51 301
1 961	—	54	1 038	55 288	0	28	2 194	68 269	10 180	5 819	41 904	3 280	3 175	29 362
3 178	—	190	2 377	55 800	6	138	3 537	83 827	15 605	10 919	55 765	4 760	9 079	46 125
403	—	8	120	4 787	—	11	476	7 709	1 686	982	4 647	840	942	3 809
934	—	137	461	16 729	5	21	2 014	28 374	5 043	3 729	17 035	876	3 545	16 883
345	—	13	130	6 613	—	19	172	9 801	1 327	1 045	5 605	886	1 277	4 232
1 208	—	23	1 078	21 388	1	70	690	29 392	5 861	3 938	21 809	1 752	2 720	14 165
288	—	9	588	6 283	—	17	185	8 551	1 688	1 225	6 669	406	595	7 036
1 291	—	33	1 330	31 090	—	132	423	41 469	5 962	5 155	31 283	947	5 120	26 085
1 220	—	32	1 250	29 822	—	132	390	39 880	5 579	4 926	30 104	892	4 928	25 041
71	—	1	80	1 268	—	0	33	1 589	383	229	1 179	55	192	1 044
1 645	—	46	2 537	38 008	—	33	780	44 744	10 256	6 364	38 711	6 492	2 526	11 247
72	—	5	159	1 514	—	2	38	1 912	426	289	1 846	260	53	288
326	—	6	718	9 457	—	7	116	11 446	2 477	1 846	10 756	1 310	535	4 167
900	—	24	1 411	15 917	—	18	288	19 211	4 625	2 839	17 664	2 346	1 645	5 422
347	—	11	249	11 120	—	6	338	12 175	2 728	1 390	8 445	2 576	293	1 370
14 892	—	622	10 775	335 369	82	764	9 990	459 662	71 517	49 341	323 472	24 600	61 290	234 621
115818	49 548	32 068	69 110	1367 282	30 253	25 049	183 748	3487 998	268 101	249 248	2144 753	108 022	1560 799	3983 519

Nr 395

KUNGL. MAJ:TS KUNGÖRELSE

angående allmän arealinventering och kreatursräkning den 15 september 1956;

given Stockholms slott den 29 juni 1956.

Kungl. Maj:t har funnit gott förordna som följer.

1 §.

För arealinventering och räkning av antalet kreatur den 15 september 1956 skall ägare eller brukare av fastighet med en åkerareal av mer än 2 hektar lämna uppgifter angående brukningsenhetens totala areal och dennas fördelning på olika ägoslag samt antalet kreatur av olika slag å brukningsenheten vid sagda tidpunkt.

Uppgift skall vid inventeringen tillika lämnas om åkerarealen och dennas fördelning på olika växtslag sommaren 1956.

2 §.

Uppgifterna skola lämnas å blanketter, vilka fastställas av statistiska centralbyrån i samråd med lantbruksstyrelsen och statens jordbruksnämnd. Blanketterna utdelas av statistiska centralbyrån till kommunernas styrelser för att av dessa tillhandahållas de uppgiftsskyldiga.

Uppgifterna skola senast den 19 september 1956 av de uppgiftsskyldiga ingivas eller på avsändarens bekostnad med posten insändas till styrelsen i den kommun, där brukningsenheten är belägen.

3 §.

Det åligger kommunens styrelse att tillse, att uppgifter inkomma från samtliga inom kommunen uppgiftsskyldiga, samt att, där lämnad uppgift innehåller uppenbara fel eller oegentligheter, söka åstadkomma rättelse. För ändamål som nu sagts äger kommunens styrelse tillställa uppgiftsskyldig anmaning med föreläggande att inom viss i anmaningen angiven tid, dock minst tre dagar efter anmaningens mottagande, avlämna eller fullständiga uppgift.

Uppgifterna skola senast den 29 september 1956 av kommunens styrelse insändas till statistiska centralbyrån tillsammans med ett på styrelsens vägnar utfärdat intyg att, såvitt kunnat utrönas, uppgifter inkommit från samtliga uppgiftsskyldiga inom kommunen, eller, i förekommande fall, uppgift om namn, adress och åkerareal för dem, som icke fullgjort sin uppgiftsskyldighet.

4 §.

Har trots anmaning uppgiftsskyldig icke avgivit i denna kungörelse föreskrivna uppgifter, skall kommunens styrelse anmäla förhållandet hos länsstyrelsen, som äger förelägga den försumlige att vid vite fullgöra sin uppgiftsskyldighet.

Lämnar uppgiftsskyldig mot bättre vetande oriktig uppgift, straffes med dagsböter.

5 §.

Statistiska centralbyrån äger i samråd med lantbruksstyrelsen och jordbruksnämnden meddela de ytterligare föreskrifter, som erfordras för tillämpningen av denna kungörelse.

Det alla som vederbör hava sig hörsamligen att efterrätta. Till yttermera visso hava Vi detta med egen hand underskrivit och med Vårt kungl. sigill bekräfta låtit.

Stockholms slott den 29 juni 1956.

GUSTAF ADOLF

(L. S.)

(Finansdepartementet) G. E. STRÄNG

Uppgifter för arealinventering och kreatursräkning den 15 september 1956.

Dessa uppgifter insamlas enligt Kungl. Maj:ts kungörelse den 29 juni 1956 (nr 395) från samtliga brukningsenheter med mer än 2 hektar åker.

Uppgifterna skola senast den 19 september 1956 av de uppgiftsskyldiga avlämnas eller med posten insändas till kommunens styrelse.

Fastighetens namn, nummer eller dylikt	Församling	Län

Innehavarens (brukarens) fullständiga namn	Innehavarens (brukarens) adress	Telefonstation Telefonnummer

Fastighetens **hela åkerareal** utgör ..... hektar; därav **ägd areal** ..... hektar; **arrenderad areal** ..... hektar.
Arealen angives i hektar och tiondelar därav, **ej** i tunnland (1 tunnland motsvarar ungefär 0,5 hektar)

Ligger fastigheten i sambruk (se anvisningarna) med annan än här redovisad jordbruksfastighet? ..... *(besvaras med ja eller nej)*

I så fall vilken el. vilka? Beteckning och församling samt åkerareal angives för varje fastighet. .....

.....

.....

	Hektar
I Fastighetens areal (vattentäckt område oberäknat) efter nuvarande brukningsförhållanden (se anvisningarna)	
1. Åker	
2 Tomt och trädgård	
3. Kultiverad betesmark	
4. Naturlig äng för slåtter	
5. „ „ „ bete	
6. Skogsmark	
7. Övrig mark (vägar, icke odlade mossar, myrar, kärr, berg m. m.)	
Summa areal	
Nyodlingar fr. o. m. år 1952	

II Åkerarealens användning sommaren 1956 (ej trädgård). Arealen angives i hektar och tiondelar därav, **ej** i tunnland (1 tunnland motsvarar ungefär 0,5 hektar)	Hektar
1. Höstvete	
2. Vårvete	
3. Höstråg	
4. Vårråg	
5. Korn	
6. Havre[1]	
7. Blandsäd[1]	
8. Kokärter (ej för grönskörd)	
9. Foderärter och vicker[1,2]	
10. Grönfoder av säd och baljväxter	
11. Potatis	
12. Sockerbetor	
13. Foderrotfrukter	
14. Vall (på åkern) till hö	
15. Vall (på åkern) till fröskörd	
16. Vall (på åkern), ej permanent, till grönfoder och bete (även ensilage)	
17. Vall (på åkern), utlagd till permanent (varaktig) betesvall	
18. Oljeväxter	
19. Spånadsväxter	
20. Åkerjord använd för odling av jordgubbar	
21. Åkerjord använd för köksväxter (ej fröodling)[3]	
22. Åkerjord använd för plantskolor	
23. Andra växtslag[4]	
24. Helträda	
25. Obrukad åkerjord	
Summa åkerareal	

1 Tull mognad.
2 Ärter och vicker odlade tillsammans med stråsäd redovisas under "Blandsäd" (rad 7).
3 Även konservärter (ärter för grönskörd) och bruna bönor.
4 Har redovisas arealer på åkern för frukt och bär (**ej** jordgubbar), fröodling (ej vall till fröskörd), tobak o. d.

Ifyll även uppgifterna på nästa sida!

III Om fastighetens åkerareal ändrats sedan 15 september 1951 lämnas följande uppgifter.

1. Åkerarealen har ökats – minskats *(stryk det ej tillämpliga)* med ..... hektar
2. Förändringen har uppstått genom försäljning – inköp – nedläggning – nyodling – utarrendering – arrendering av åkerjord – upphört arrende – återtagning av tidigare utarrenderad åker *(stryk det ej tillämpliga)*

IV Antal husdjur (kreatur) den 15 september 1956 (samtliga på ifrågavarande fastighet befintliga, oavsett vem som äger dem)

Om en brukningsenhet består av flera fastigheter och blanketter ifyllas för de olika fastigheterna, skola uppgifter i denna avdelning endast lämnas för hela brukningsenheten på blanketten för huvudfastigheten, och på de andra blanketterna hänvisas till denna. – För de slag av husdjur, som saknas, utsättes ett streck (–).

	Antal
1. Hästar 3 år och däröver[1]	
2. Unghästar 1 och 2 år	
3. Föl	
Summa hästar	
4. Tjurar och oxar 1 år och däröver	
5. Kor, som kalvat endast en gång	
6. Övriga kor	
7. Kvigor och kvigkalvar 1 år och däröver *avsedda för pålägg*	
8. Stutar, kvigor och kalvar 1 år och däröver avsedda för slakt	
9. Kalvar under 1 år avsedda för pålägg	
10. Kalvar under 1 år avsedda för slakt	
Summa nötkreatur	

	Antal
11. Fargaltar	
Modersuggor:	
12. Första gången dräktiga	
13. Övriga dräktiga	
14. Digivande samt icke dräktiga	
15. Utslagssuggor (d. v. s. avsedda för slakt)	
Övriga svin (inräknat s. k. hushållssvin):	
16. 3 månader och däröver	
17. Grisar under 3 månader	
Summa svin	
18. Får och lamm	
19. Getter och killingar	
20. Höns: kläckta 1955 eller tidigare	
21. kläckta 1956 (*unghöns o. kycklingar*)	

[1] Här medräknas icke å brukningsenheten befintliga militära s. k. ackordshästar

Den september 1956

.....

Uppgiftslämnarens underskrift

ANVISNINGAR

1. På detta formulär skola uppgifter till arealinventeringen och kreatursräkningen lämnas för **alla brukningsenheter med mer än 2 hektar åker. Uppgifterna böra avse brukningsenheten i dess helhet. Med brukningsenhet förstås** varje jordbruk, som i avseende på driften utgör ett och samma företag och som drives med en och samma arbetsstyrka. Ligger en fastighet i **sambruk** med en eller flera andra fastigheter skall den för detta fall avsedda rutan på denna blankett första sida ifyllas, så att uppgifterna för hela den sambrukade egendomen kunna sammanföras vid den statistiska bearbetningen. *Om en person äger en fastighet och arrenderar en annan och båda brukas* gemensamt, skall av samma skäl upplysning härom lämnas.
2. Såsom **åker** uppgives all mark, som lagts under plog och icke är att hänföra till trädgård. Hit räknas även mångåriga vallar.
3. Till **tomt** räknas den mark, som användes till byggnadsplats, gårdsplan o. dyl. samt till **trädgård** sådan mark, som användes till köksväxtodling, fruktträdgård, prydnadsträdgård eller parkanläggning.
4. Med **kultiverad betesmark** avses sådan gräsbärande mark, som förbättrats genom bortröjning av träd och buskar, bearbetning med redskap, gödsling eller insådd av vallväxter utan att marken varit uppbruten till åker.
5. **Naturlig äng** är sådan naturlig gräsbärande mark, som användes för slåtter eller bete utan att ha varit föremål för ovan vid punkt 4 angivna förbättringsåtgärder.
6. **Skogsmark** är all icke odlad mark, som, vare sig den för tillfället är skogbärande eller icke, är lämplig att använda för skogsproduktion.
7. **Övrig mark** utgöres av dels vägar, avloppsgravar o. dyl., dels icke odlade mossar, myrar, kärr, berg och annan dylik mark, som icke direkt användes för jordbruks- eller skogsdrift.

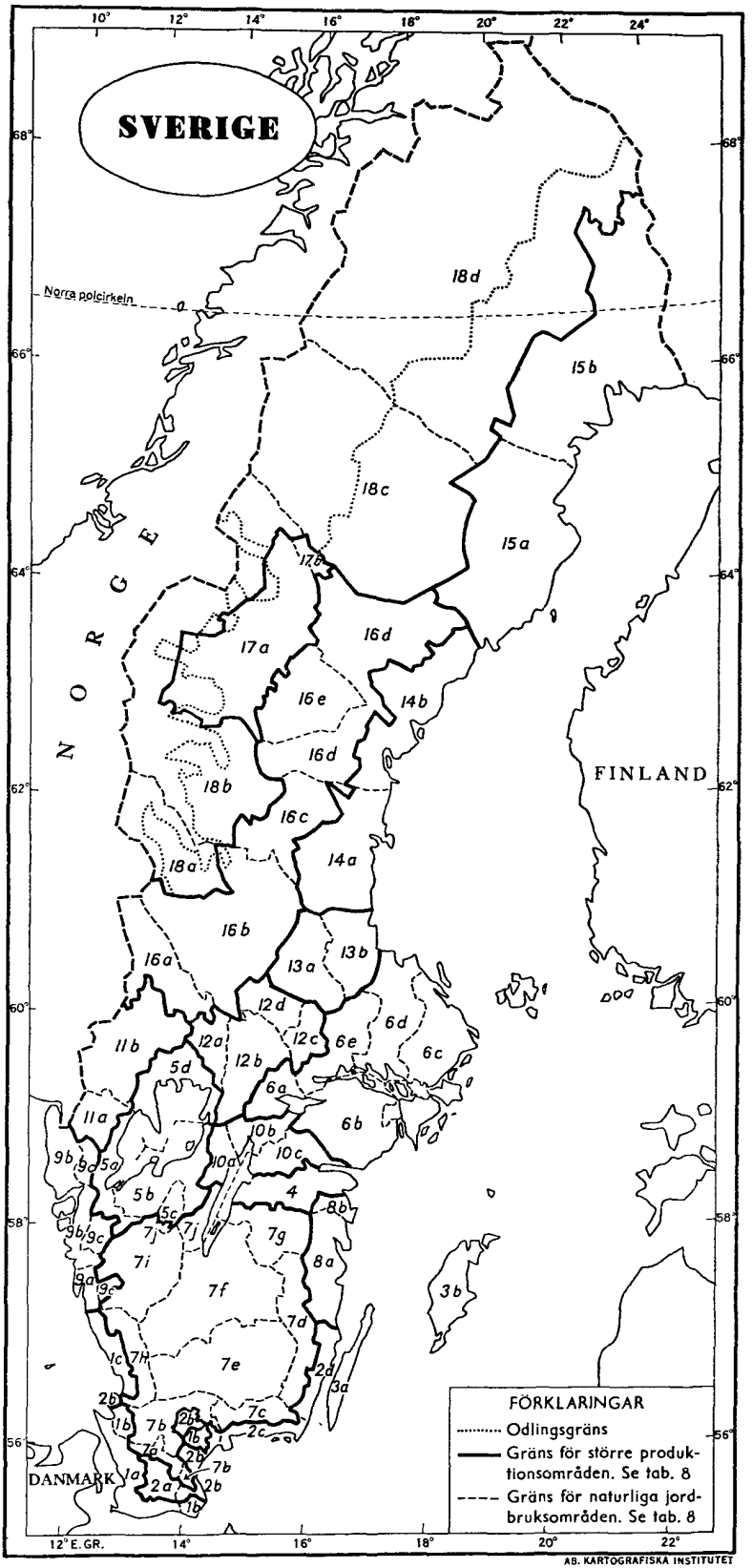
SVERIGE
NORGE
FINLAND
DANMARK
Norra polcirkeln
FÖRKLARINGAR
Odlingsgräns
Gräns för större produktionsområden. Se tab. 8
Gräns för naturliga jordbruksområden. Se tab. 8
12° E. GR.
AB. KARTOGRAFISKA INSTITUTET

Officiella statistiska berättelser utgivna intill den 27 november 1958

Nedanstående publikationer utdelas till svenska myndigheter av de olika ämbetsverk som utger dem. Statistiska centralbyrån distribuerar sålunda inom landet endast sina egna berättelser. Till utlandet sänder centralbyrån även övriga berättelser utom följande, som distribueras av respektive utgivare: *alla socialstyrelsens berättelser, Arbetsmarknadsstatistik, Jordbruksekonomiska meddelanden, Kommersiella meddelanden, Konjunkturjournalen, Meddelanden från konjunkturinstitutet och Riksräkenskapsverkets årsbok.* Försäljning sker genom Nordiska bokhandelns förlag, Stockholm.

Om en berättelse förut offentliggjorts såsom en särskild avdelning i serien Bidrag till Sveriges officiella statistik, angives berättelsens littera i nämnda serie.

Allmänna statistiska publikationer

Utg. av statistiska centralbyrån.
Historisk statistik för Sverige. 1.
1. Befolkning 1720—1950.
Statistisk tidskrift, Ny följd: årg. 1 (1952)—6 (1957), 7(1958): 1—10.
Forts. på Statistisk tidskrift: bd 1 (1860—1862) —3 (1866—1869), årg. 1870—1913.
Statistisk årsbok för Sverige: årg. 1 (1914)—44 (1957).
Årsbok för Sveriges kommuner: årg. 1 (1918)—41 (1958).

Sveriges officiella statistik

Folkmängden och dess förändringar

Alla berättelser utg. av statistiska centralbyrån.
Befolkningsrörelsen: 1911—1956.
Litt. A.
Befolkningsrörelsen. Översikt för åren: 1901/1910, 1911/1920, 1921/1930, 1931/1940, 1941/1950.
Litt. A.
Dödlighets- och livslängdstabeller för årtiondet: 1901/1910, 1911/1920, 1921/1930, 1931/1940, 1941/1950.
Dödsorsaker: 1911—1956.
Folkmängden inom administrativa områden den 31 december: 1910—1957.
Litt. A.
Folkräkningen den 31 december: 1910: 1—4; 1920: 1—5; 1930: 1—9; 1940: 1—3; 1945: 1; 2: 1—3; 3: 1—3; 4—6; 7: 1—2; 8: 1—2; 9; 10: 1—2; 11; 1950: 1—8.
Litt. A.
Särskilda folkräkningen 1935/36: 1—8.
Ut- och invandring: 1911—1938.

Allmänna ekonomiska förhållanden

1951 års företagsräkning, av kommerskollegium. 1931 års företagsräkning = Statistiska meddelanden. Ser. A. Bd 4: 10.

Jordbruk med binäringar

Alla berättelser utg. av statistiska centralbyrån.
Arealinventeringen, kreatursräkningen och trädgårdsinventeringen den 1 juni 1943.
Arealinventeringen och kreatursräkningen den 1 juni 1945.
Fiske: 1914—1956.
Jordbruk och boskapsskötsel: 1913—1937, 1940—1957.
Litt. N.
Jordbrukarnas tillgångar och skulder den 31 december 1952.
Jordbrukets skuldsättning år 1933 = Statistiska meddelanden. Ser. A. Bd 5: 3.
Jordbruksräkningen: 1927, 1932, 1937, 1944, 1951, 1956.
Mejerihantering: 1913—1939.
Årsväxten: 1911—1957.
Litt. N.

Skogshushållning

Domänverket, av domänstyrelsen: 1911—1956. 1911—1921 med titel: Kungl. domänstyrelsens förvaltning.
Det enskilda skogsbruket, av skogsstyrelsen: 1942—1950.
Fortsättes av: Skogsstatistisk årsbok: 1951—1955.
Skogsstatistisk årsbok, av skogsstyrelsen: 1951—1955.
Forts. på: Det enskilda skogsbruket: 1942—1950.

Fast egendom

Fast egendom år 1910, av statistiska centralbyrån.

Lantmäteri

Lantmäteri, av lantmäteristyrelsen: 1911—1950.
Litt. O.

Industri och bergshantering

Berättelserna utg. av kommerskollegium, där ej annat angives.
Bergshantering: 1911—1956.
Litt. C.
Industri: 1911—1956.
Litt. D.
Läder-, hår- och gummivaruindustrien. Specialundersökning. Sthlm 1915.
Statens vattenfallsverk, av vattenfallsstyrelsen: 1920—1957.
Sveriges bergshantering år 1913. Specialundersökning.
Sveriges monterade vattenkraft. Specialundersökning. Sthlm 1919.
Sveriges utbyggda vattenkraft år 1930. Specialundersökning.
Sågverksdriften i Sverige år 1953. 1953 års sågverksinventering.
Textil- och beklädnadsindustrien. Specialundersökning. Sthlm 1914.

Handel

Alla berättelser utg. av kommerskollegium.
Handel 1911—1956, 1957: 2—3.
Litt. F.
Månadsstatistik över handeln: 1954—1957, 1958: 1—9.
1913—1953 = Statistiska meddelanden. Ser. C.

Transport- och kommunikationsväsen

Allmän järnvägsstatistik, av järnvägsstyrelsen: 1911—1952.
Litt. L.

Lotsverket, av lotsstyrelsen: 1911—1953.
Litt. T.

Postverket, av generalpoststyrelsen: 1911—1957.
Litt. M.

Sjöfart, av kommerskollegium: 1911—1956.
Litt. E.

Sveriges järnvägar, av järnvägsstyrelsen: 1911—1956.
1911—1952 med titel: Statens järnvägar. Litt. L.

Telefon, telegraf och radio, av telestyrelsen: 1911—1956/1957.
1911—1943 med titel: Telefon och telegraf.

Vagnslastgodstrafiken å statens järnvägar. Bihang till järnvägsstyrelsens berättelse om statens järnvägar: 1913, 1916, 1919, 1924, 1929, 1934, 1937.
Litt. L.

Väg- och vattenbyggnadsverket 1911—1939, 1944/1947, av väg- och vattenbyggnadsstyrelsen.
1911—1939 med titel: Allmänna väg- och vattenbyggnader.

Vägtrafikolyckor, av statistiska centralbyrån: 1936—1956.
1936—1938 med titel: Olyckor vid trafik med motorfordon. 1935 = Statistiska meddelanden. Ser. A. Bd 5: 2.

Bankväsen

Allmän sparbanksstatistik, av statistiska centralbyrån: 1911—1950, 1955.
Litt. Y.

Postsparbanken, av styrelsen för postsparbanken: 1911—1922.
Litt. Y.

Uppgifter om bankerna, av bank- och fondinspektionen: 1954—1957, 1958: jan.—okt.
1912—1953 = Statistiska meddelanden. Ser. E.

Försäkringsväsen

Allmänna pensionsförsäkringen, av pensionsstyrelsen: 1915—1936.
1915—1917 med titel: Kungl. pensionsstyrelsen. Fortsättes av: Folkpensioneringen: 1937—1939/1950.

Allmänna sjukkassor, av pensionsstyrelsen: 1911/1912—1928/1930, 1938 jämte översikter för åren 1933—1937; 1939—1951; av riksförsäkringsanstalten: 1952—1956.
1911/1912—1928/1930 med titel: Registrerade sjukkassor. 1938—1954 med titel: Erkända sjukkassor.

Enskilda försäkringsanstalter, av försäkringsinspektionen: 1912—1956.

Folkpensioneringen, av pensionsstyrelsen: 1937—1939/1950.
1939/1950 med titel: Folkpensioneringen jämte sjukkasseväsendet m. m Forts. på: Allmänna pensionsförsäkringen: 1915—1936.

Olycksfall i arbete, av socialstyrelsen: 1910/1912—1917; av riksförsäkringsanstalten: 1918—1954.

Olycksfall i arbete, reviderat sammandrag, av riksförsäkringsanstalten: 1918/1922, 1923/1928, 1929/1933, 1934/1938, 1939/1943.

Riksförsäkringsanstalten, av anstalten: 1911—1956.

Understödsföreningar andra än arbetslöshetskassor, av försäkringsinspektionen: 1956.

Arbetsmarknad samt arbets- och löneförhållanden

Berättelserna utg. av socialstyrelsen, där ej annat angives.

Anställnings- och avlöningsförhållandena för lägre personal i allmän tjänst. Sthlm 1931.

Arbetartillgång, arbetstid och arbetslön inom Sveriges jordbruk: 1911—1928.

Arbets- och löneförhållandena för affärsanställda i Sverige. Sthlm 1925.

Arbetsförhållandena för hotell- och restaurangpersonalen i Sverige. Sthlm 1922.

Arbetsförhållandena inom det husliga arbetet å landsbygden. Sthlm 1939.

Arbetsförhållandena inom det husliga arbetets område. Sthlm 1936.

Arbetsinställelser i Sverige: 1911—1922.
Fortsättes av: Arbetsinställelser och kollektivavtal samt förlikningsmännens verksamhet: 1923—1938.

Arbetsinställelser och kollektivavtal samt förlikningsmännens verksamhet: 1923—1938.
Forts. på: Arbetsinställelser i Sverige: 1911—1922, och Kollektivavtal i Sverige: 1911—1922.

Arbetslösheten inom fackförbunden samt därmed sammanhängande bestämmelser i förbundsstadgar och kollektivavtal. Sthlm 1931.

Arbetslöshetsräkningen och de lokala arbetslöshetsundersökningarna i Sverige år 1927.

Arbetstiden inom industri och hantverk m. m. i Sverige vid år 1917, av arbetstidskommittén.

Arbetstidens längd vid frisersalonger och badinrättningar i Sverige. Sthlm 1916.

Arbetstidsförhållandena inom detaljhandeln. Sthlm 1933.

Befattningshavare i statens och de större städernas tjänst. Deras antal och löneförmåner åren 1919—1924.

Hamnarbetaryrket i Sverige. Sthlm 1916.

Inresta utlänningar åren 1938 och 1939.

Kollektivavtal i Sverige: 1911—1922.
Fortsättes av: Arbetsinställelser och kollektivavtal samt förlikningsmännens verksamhet: 1923—1938.

Kollektivavtal i Sverige vid årsskiftet 1920/21: 1—2.

Kroppsutvecklingen hos minderåriga industriarbetare i Sverige. Sthlm 1925.

Lantarbetarnas arbets- och löneförhållanden inom olika bygder och å typiska lantegendomar. Sthlm 1915.

Löneförhållandena för försvarsväsendets civila arbetare och med dessa jämförliga arbetargrupper i enskild tjänst. Sthlm 1927.

Löner: 1929—1956.
1929—1951 med titel: Lönestatistisk årsbok för Sverige.

Löner och levnadskostnader vid statens järnvägsbyggnader och statens vattenfallsverks byggnadsföretag samt inom därmed jämförliga arbetsområden. Sthlm 1924.

Den offentliga arbetsförmedlingen i Sverige: 1902/1912—1913/1922.

Sjömansyrket i Sverige: 1—2. Sthlm 1915—1919.

Skogsarbetarnas levnads- och arbetsförhållanden i Värmland, Dalarna och Norrland. Sthlm 1916.

Skogsbygdens arbets- och levnadsvillkor: 1—2. Sthlm 1937—1938.
Statistisk undersökning av statstjänstemännens bisysslor. Sthlm 1928.
Svensk hemindustri: 1—2. Sthlm 1917.
Undersökning rörande arbetsförhållandena inom hotell- och restaurangnäringen 1929/30.
Undersökning rörande löneläget och lönevariationerna inom jordbruket 1935—1936.
Undersökning rörande vissa hygieniska förhållanden inom cellulosaindustrien i Sverige. Sthlm 1915.
Undersökningar rörande arbetstidsförhållanden och lönevillkor för privatanställda. Sthlm 1938.
Undersökningar rörande vissa arbetstidsförhållanden inom bagerinäringen samt hotell- och restaurangnäringen. Sthlm 1938.

Priser och konsumtion

Alla berättelser utg. av socialstyrelsen.
Detaljpriser och indexberäkningar åren 1913—1930.
Hushållsbudgeter och livsmedelskonsumtion i städer och tätorter 1940—1942.
Levnadskostnaderna i städer och industriorter omkring år 1923.
Levnadskostnaderna i Sverige 1913—1914: 1, 2: 1—8; 3.
Levnadskostnaderna i tätortshushåll år 1948.
Levnadskostnaderna på landsbygden i Sverige vid år 1920.
Levnadskostnaderna på landsbygden år 1951.
Levnadskostnaderna år 1952.
Levnadsvillkor och hushållsvanor i städer och industriorter omkring år 1933.
Livsmedels- och bostadspriser i Sverige under åren 1910—1912.
Livsmedelsförbrukningen inom mindre bemedlade hushåll under krisåren 1914—1918.

Byggnadsverksamhet och bostadsförhållanden

Berättelserna utg. av socialstyrelsen, där ej annat angives.
Allmänna bostadsräkningen år 1920.
Allmänna bostadsräkningen år 1933 och därmed sammanhängande undersökningar.
Bostadsbyggandet, av bostadsstyrelsen: 1949/1950—1954/1955.
Forts. på: Byggnadsverksamheten i Sverige: 1912—1918/1920, 1937—1948.
Bostäder och hushåll. Enligt allmänna bostadsräkningen 1945 och därtill anslutna undersökningar.
Byggnadsverksamheten i Sverige: 1912—1918/1920, 1937—1948.
1912—1918/1920 med titel: Byggnadsverksamheten i rikets stadssamhällen. Fortsättes av: Bostadsbyggandet: 1949/1950—1954/1955.
Hyresräkningen: 1924: 1—2; 1926.
Undersökningar rörande de mindre bemedlades bostadsförhållanden i vissa svenska städer (bostadsbeskrivningar): 1—3. Sthlm 1916—1918.
1912—1914 års allmänna bostadsräkningar: 1, [2]: 1—12.
2 med titel: 1912—1913 års allmänna bostadsräkning.

Ekonomiska och ideella föreningar samt stiftelser

De ideella föreningarna i Sverige och deras ekonomiska förhållanden år 1917, av socialstyrelsen.
Kooperativ verksamhet, av socialstyrelsen: 1908/1910—1949; av kommerskollegium: 1950—1956.
Stiftelser år 1910, av statistiska centralbyrån.

Hälso- och sjukvård

Allmän hälso- och sjukvård, av medicinalstyrelsen: 1911—1956.
Litt. K.
Det civila veterinärväsendet, av medicinalstyrelsen: 1916—1945; av veterinärstyrelsen: 1946—1949.
Hälso- och sjukvård vid armén, av arméförvaltningens sjukvårdsstyrelse: 1911—1930.
Fortsättes av: Hälso- och sjukvård vid armén samt flygvapnet: 1931—1936.
Hälso- och sjukvård vid armén och flygvapnet samt veterinärvård vid armén, av arméförvaltningens sjukvårdsstyrelse, chefen för flygvapnet och överfältveterinären: 1937—1942.
Forts. på: Hälso- och sjukvård vid armén samt flygvapnet: 1931—1936. Fortsättes av: Hälso- och sjukvård vid försvaret och veterinärvård vid armén: 1943—1944.
Hälso- och sjukvård vid armén samt flygvapnet, av arméförvaltningens sjukvårdsstyrelse och flygstyrelsen: 1931—1936.
Forts. på: Hälso- och sjukvård vid armén: 1911—1930. Fortsättes av: Hälso- och sjukvård vid armén och flygvapnet samt veterinärvård vid armén: 1937—1942.
Hälso- och sjukvård vid försvaret, av försvarets sjukvårdsstyrelse: 1945—1956.
Forts. på: Hälso- och sjukvård vid försvaret och veterinärvård vid armén: 1943—1944.
Hälso- och sjukvård vid försvaret och veterinärvård vid armén, av försvarets sjukvårdsförvaltning och överfältveterinären: 1943—1944.
Forts. på: Hälso- och sjukvård vid armén och flygvapnet samt veterinärvård vid armén: 1937—1942, och Hälso- och sjukvård vid marinen: 1911/1912—1942. Fortsättes av: Hälso- och sjukvård vid försvaret: 1945—1956, och Veterinärvård vid armén: 1945—1955.
Hälso- och sjukvård vid marinen, av marinöverläkaren: 1911/1912—1942.
Fortsättes av: Hälso- och sjukvård vid försvaret och veterinärvård vid armén: 1943—1944.
Sinnessjukvården i riket, av medicinalstyrelsen: 1911—1939.
Litt. K.
Veterinärvård vid armén, av överfältveterinären: 1945—1955.
Forts. på: Hälso- och sjukvård vid försvaret och veterinärvård vid armén: 1943—1944.

Socialvård

Ensamstående mödrars sociala och ekonomiska förhållanden år 1955, av socialstyrelsen.
Fattigvården, av statistiska centralbyrån: 1918—1935; av socialstyrelsen: 1936—1955.
Litt. U.

Samhällets barnavård, av statistiska centralbyrån: 1928, 1931, 1934; av socialstyrelsen: 1937, 1940, 1943, 1946, 1949—1956.
Undersökningar angående alkoholens sociala skadeverkningar, av socialstyrelsen. Sthlm 1921.
Ålderdomshemmen och deras vårdtagare år 1950, av socialstyrelsen.

Rättsväsen

Berättelserna utg. av statistiska centralbyrån, där ej annat angives.
Brottsligheten: 1913/1914—1955.
Litt. B.
Domstolarnas och de exekutiva myndigheternas verksamhet: 1913/1914—1917/1918, 1921/1922—1945/1947, 1949/1952—1953/1954.
Litt. B.
Fångvården, av fängvårdsstyrelsen: 1911—1946/1947.
Litt. G.
Konkurser upphörda: 1914/1917, 1918/1920, 1926—1928.

Undervisning

Donationer vid allmänna läroverk, kommunala mellanskolor och privatläroverk år 1919, av skolöverstyrelsen.
Folkskolorna, av ecklesiastikdepartementet: 1911—1918 1919; av skolöverstyrelsen: 1929/1930. 1914/1915—1915/1916 med titel: Folkskolorna och folkskoleseminarierna. Litt. P.
Folkskolorna och högre folkskolorna, av skolöverstyrelsen: 1919/1920—1920/1921, 1926/1927.
Det högre skolväsendet, av skolöverstyrelsen: 1927/1928; 1935/1936 jämte översikt för läsåren 1928—1935.
De kommunala mellanskolorna, av ecklesiastikdepartementet: 1917/1918—1919/1920.
Forts. på: De kommunala mellanskolorna och privatläroverken läsåret 1916—1917. Fortsättes av: Statens allmänna läroverk, kommunala mellanskolor och privatläroverk samt realskol- och studentexamina: 1920/1921—1921/1922.
De kommunala mellanskolorna och privatläroverken läsåret 1916—1917, av ecklesiastikdepartementet.
Fortsättes av: De kommunala mellanskolorna: 1917/1918—1919/1920, och Privatläroverken: 1917/1918—1919/1920.
Lärarutbildningen, av ecklesiastikdepartementet: 1916/1917—1919/1920; av skolöverstyrelsen: 1920/1921—1921/1922, 1927/1928, 1928/1929 t. o. m. 1938/1939.
Privatläroverken, av ecklesiastikdepartementet: 1917/1918—1919/1920.
1918/1919—1919/1920 med titel: Statens normalskola för flickor och privatläroverken. Forts. på: De kommunala mellanskolorna och privatläroverken läsåret 1916—1917. Fortsättes av: Statens allmänna läroverk, kommunala mellanskolor och privatläroverk samt realskol- och studentexamina: 1920/1921—1921/1922.
Realskol- och studentexamina år 1919, av ecklesiastikdepartementet.
Fortsättes av: Statens allmänna läroverk läsåret 1919—1920 samt realskol- och studentexamina år 1920.
Statens allmänna läroverk, av ecklesiastikdepartementet: 1911/1912—1918/1919.
Litt. P. Fortsättes av: Statens allmänna läroverk läsåret 1919—1920 samt realskol- och studentexamina år 1920.
Statens allmänna läroverk, kommunala mellanskolor och privatläroverk samt realskol- och studentexamina, av skolöverstyrelsen: 1920/1921—1921/1922.
Forts. på: Statens allmänna läroverk läsåret 1919—1920 samt realskol- och studentexamina år 1920, De kommunala mellanskolorna: 1917/1918—1919/1920, och Privatläroverken: 1917/1918—1919/1920.
Statens allmänna läroverk läsåret 1919—1920 samt realskol- och studentexamina år 1920, av skolöverstyrelsen.
Forts. på: Statens allmänna läroverk: 1911/1912—1918/1919, och Realskol- och studentexamina år 1919. Fortsättes av: Statens allmänna läroverk, kommunala mellanskolor och privatläroverk samt realskol- och studentexamina: 1920/1921—1921/1922.
Yrkesundervisningen, av skolöverstyrelsen: 1919/1921—1921/1922, 1928/1929; 1936/1937 jämte översikt för läsåren 1929—1936.

Inkomst och förmögenhet

Alla berättelser utg. av statistiska centralbyrån.
Företagens intäkter, kostnader och vinster: 1951—1956.
Skattetaxeringarna: 1922—1943.
Fortsättes av: Skattetaxeringarna samt fördelningen av inkomst och förmögenhet: taxeringsåren 1944—1957.
Skattetaxeringarna samt fördelningen av inkomst och förmögenhet: taxeringsåren 1944—1957.
1944—1948 med titel: Skattetaxeringarna samt inkomstfördelningen inom yrkesgrupper. Forts. på: Skattetaxeringarna: 1922—1943.
Taxeringen till inkomst- och förmögenhetsskatt: 1917, 1920.

Finanser

Berättelserna utg. av kontrollstyrelsen, där ej annat angives.
Accispliktiga näringar: 1911/1912—1957.
Litt. V.
Kommunernas finanser, av statistiska centralbyrån: 1918/1921—1955.
Litt. U.
Rusdrycksförsäljningen m. m.: 1914/1915—1956. 1914/1915—1918 med titel: Brännvinsförsäljningen.

Allmänna val

Alla berättelser utg. av statistiska centralbyrån.
Kommunala valen: 1919—1954.
Litt. R.
Landstingsmannavalen: 1912—1918.
Litt. R.
Riksdagsmannavalen: 1909—1956, 1957/1958: 1.
Litt. R.

Statistiska meddelanden

Utg. av statistiska centralbyrån, där ej annat angives. Serien har upphört från 1954.
Ser. A. Tillfälliga statistiska undersökningar.

Band 1:
1 Dödlighets- och livslängdstabeller för åren 1816—1910.
2 Statens utarrenderade domäner arrendeåret 1910—1911.
3 Stadsfullmäktigvalen åren 1911 och 1912 samt den kommunala rösträtten år 1912 i de städer, som icke deltaga i landsting.
4—5 Utom äktenskapet födda barn. 1—2. Sthlm 1914—1916.
6 Dödligheten i lungsot i Sverige åren 1906—1910.
7 Husdjursräkningen sommaren 1915.
8 Stadsfullmäktigvalen åren 1913 och 1914.
9 Husdjursräkningen den 1 juni 1916.
10 Utom äktenskapet födda barn. 3. Sthlm 1917.

Band 2:
1 Husdjursräkningen den 1 juni 1917.
2 Arealinventeringen den 20 juni 1917, av folkhushållningskommissionen.
3 Husdjursräkningen den 1 juni 1918.
4 Stadsfullmäktigvalen åren 1915 och 1916.
5 Arealinventeringen den 1 juni 1918, av folkhushållningskommissionen.
6 Stadsfullmäktigvalen åren 1917 och 1918.

Band 3:
1 Statistisk översikt av det svenska näringslivets utveckling åren 1870—1915 med särskild hänsyn till industri, handel och sjöfart, av kommerskollegium.
2—3 Arealinventeringen och husdjursräkningen den 1 juni 1919. 1—2.

Band 4:
1 Jordbrukskassorna och centralkassorna för jordbrukskredit åren 1916—1923.
2 Brödsädsförbrukningen vid vissa mindre jordbruk. Sthlm 1928.
3 Undersökning rörande förskingrings- och trolöshetsbrotten åren 1921—1927.
4 Undersökning angående mejerihanteringen. Sthlm 1930.
5 Svinräkningen den 15 september 1930.
6 Inventeringen av vete och råg den 1 februari 1931.
7 Svinräkningen den 15 september 1931.
8 Kyrkofullmäktigvalen år 1931.
9 Svinräkningen den 15 september 1932.
10 1931 års företagsräkning, av kommerskollegium.

Band 5:
1 Undersökning angående foderförsörjningen åren 1935—1936.
2 Olyckor vid trafik med motorfordon år 1935.
3 Jordbrukets skuldsättning år 1933.
4 Pälsdjursräkningen den 15 september 1937.
5 Jordbrukskassorna och centralkassorna för jordbrukskredit åren 1924—1937.
6 Undersökning angående skogsavverkningen år 1937.
7 Pälsdjursräkningen den 30 september 1939.
8 Den animaliska produktionen år 1937/1938.

Band 6:
1 Priser och taxeringsvärden å jordbruksfastigheter $^{1}/_{1}$ 1938—$^{30}/_{6}$ 1944.
2 Pälsdjursräkningen den 30 september 1945.
3 Brottslighetens utveckling åren 1913—1947.
4 Minnesskrift med anledning av den svenska befolkningsstatistikens 200-åriga bestånd. Sthlm 1949.

Ser. C. Månadsstatistik över handeln, av kommerskollegium: 1913—1953.
Forts. se serien Sveriges officiella statistik. Handel.

Ser. D. Järnvägsstatistiska meddelanden, av järnvägsstyrelsen: 1912—1953.

Ser. E. Uppgifter om bankerna, av bank- och fondinspektionen: 1912—1953.
Forts. se serien Sveriges officiella statistik. Bankväsen.

Ser. F. Sociala meddelanden, av socialstyrelsen: 1912—1953.
Fortsättes utanför serien under samma titel; se sista avdelningen av denna förteckning.

Andra officiella publikationer med omfattande statistiska uppgifter

För en fullständig förteckning över det officiella trycket se Årsbibliografi över Sveriges offentliga publikationer, av riksdagsbiblioteket.

Arbetsmarknadsstatistik, av arbetsmarknadsstyrelsen: 1953—1957, 1958: 1—11.

Jordbruksekonomiska meddelanden, av statens jordbruksnämnd: årg. [1] (1939)—19 (1957), 20 (1958): 1—10.
Årg. 1—11 med titel: Jordbruksekonomiska uppgifter.

Kommersiella meddelanden, av kommerskollegium: årg. 1 (1914)—44 (1957), 45 (1958): 1—10.

Konjunkturjournalen, av konjunkturinstitutet: årg. [1] (1951)—7 (1957), 8 (1958): 1—9.

Meddelanden från konjunkturinstitutet. Ser. A: 1—31, B: 1—24, 27 Sthlm 1938—1958.

Riksgäldskontoret, årsbok, av kontoret: årg. 1 (1920)—38 (1957/1958).

Riksräkenskapsverkets årsbok, av verket: 1929/1930—1938/1939, 1948, 1950—1958.

Riksstat: 1835—1958/1959.

Sammandrag av till statistiska centralbyrån inkomna årsväxt- och skörderapporter, av statistiska centralbyrån: 1913—1958.
Litt. N.

Sociala meddelanden, av socialstyrelsen: 1954—1957, 1958: 1—10.
1912—1953 = Statistiska meddelanden. Ser. F.

Den svenska statsskulden [månadsuppgift], av riksgäldskontoret: årg. 1 (1941)—17 (1957), 18 (1958): 205—214.

Sveriges riksbank, tillgångar och skulder [veckouppgift], av banken: 1912—1957, 1958: $^{7}/_{1}$—$^{22}/_{11}$.

Sveriges riksbank, årsbok, av banken: årg. 1 (1908)—50 (1957).

De särskilda sparbankernas verksamhet, av statistiska centralbyrån: 1951—1954, 1956.

Utkom från trycket den 29 december 1958.